



SC MEALONICERA SRL
Str.Mică, nr 25, sc E, ap 17, Braşov
Telefon: 0766-366399
e-mail: mealonicera@yahoo.com

STUDIU DE EVALUAREA ADECVATĂ A
EFACTELOR POTENŢIALE ASUPRA ARIILOR
NATURALE PROTEJATE DE INTERES COMUNITAR
DIN CADRUL

AMENAJAMENTULUI SILVIC AL FONDULUI
FORESTIER PROPRIETATE PRIVATĂ APARTINÂND
PERSOANEI JURIDICE S.C. BLUEFOREST DEVELOPMENT
S.R.L JUDEŢUL PRAHOVA

U.P. VI SECĂRIA

Autor:

ing.Cătană Cătălina – specialist Managementul Ecosistemelor Forestiere (persoană fizică înscrisă în Lista Expertilor care elaborează studii de mediu)

2023

STUDIU DE EVALUARE ADECVATA
pentru amenajamentul silvic UP VI SECĂRIA

**STUDIU DE EVALUARE ADECVATA
pentru amenajamentul silvic UP VI SECĂRIA**

Cuprins

	Pagina
A . DESCRIEREA SI ANALIZA PLANULUI SUPUS APROBARII	7
1. <i>Prezentarea planului</i>	7
1.1. Denumirea planului	7
1.2. Descrierea planului (proiectului)	7
1.3. Obiectivele planului	8
1.4. Informații privind producția care se va realiza	9
1.5. Informații despre materiile prime, substanțele saupreparatele chimice utilizate	12
2. <i>Localizarea geografică și administrativă</i>	12
2.1. Localizarea geografică și administrativă	12
2.2 Coordonatele Stereo 70	13
3. Modificările fizice ce decurg din plan	13
4. <i>Resurse naturale necesare implementării planului</i>	14
5. <i>Resurse naturale ce vor fi exploatate din cadrul ariilor naturale protejate de interes comunitar pentru a fi utilizate la implementarea planului</i>	14
6. Emisii și deșeuri generate de plan și modalitateade eliminare	15
7. <i>Cerințe legate de utilizarea terenului, necesare pentru execuția planului</i>	17
8. Serviciile suplimentare solicitate de implementarea planului	18
9. Durata construcției, funcționării planului și eșalonarea perioadei de implementarea planului	19
10. Activități care vor fi generate ca rezultat al implementării planului	19
11. Descrierea proceselor tehnologice ale planului	19
12. Caracteristicile proiectelor existente, propuse sau aprobate, ce pot genera impact cumulativ cu planul care este în procedura de evaluare și care poate afecta aria naturală protejată de interes comunitar	20
13. Alte informații solicitate de către autoritatea competentă pentru protecția mediului	21
14.. Identificarea și evaluarea impactului implementării planului asupra patrimoniului mondial UNESCO	21
15. Analiza măsurilor de conservare din planul de management	22
B. INFORMAȚII PRIVIND ARIILE NATURALE PROTEJATE DE INTERES COMUNITAR AFECTATE DE IMPLEMENTAREA AMENAJAMENTULUI SILVIC	23
1. <i>Date privind ariile naturale protejate de interes comunitar: suprafața, tipuri de ecosisteme, tipuri de habitate și speciile care pot fi afectate prin implementarea planului</i>	23

**STUDIU DE EVALUARE ADECVATA
pentru amenajamentul silvic UP VI SECĂRIA**

1.1. Aria de protecție	23
1.1.1. Suprafața sitului	23
2. Date despre prezența, localizarea, populația și ecologia speciilor și/sau habitatelor de interes comunitar prezente pe suprafața planului, menționate în formularul standard al ariei naturale de interes comunitar	29
2.1.1. Habitate de interes comunitar la nivelul ROSCI0283 Cheile Doftanei în zona de implementare a proiectului	32
2.1.2. Speciile de interes conservativ din zona proiectului, pentru care a fost desemnat situl de importanță comunitară ROSCI0283 Cheile Doftanei	41
3. Descrierea funcțiilor ecologice ale speciilor și habitatelor de interes comunitar afectate și a relației acestora cu ariile naturale protejate de interes comunitar învecinate și distribuția acestora	48
4. Statutul de conservare a speciilor și habitatelor de interes comunitar	50
5. Date privind structura și dinamica populațiilor de specii afectate	51
6. Relațiile structurale și funcționale care creează și mențin integritatea ariei naturale protejate de interes comunitar	52
7. Obiectivele de conservare a ariilor naturale protejate de interes comunitar, acolo unde au fost stabilite prin planuri de management	57
8. Descrierea stării actuale de conservare a ariilor naturale protejate de interes comunitar, inclusiv evoluții/schimbări care se pot produce în viitor	63
9. Alte informații relevante privind conservarea ariei naturale protejate de interes comunitar, inclusiv posibile schimbări în evoluția naturală a ariilor naturale protejate de interes comunitar	67
10. Alte aspecte relevante pentru aria naturală protejată de interes comunitar	68
11. Prezentarea Rezultatelor Activităților De Teren	68
12. analiza presiunilor și amenințărilor	70
C. IDENTIFICAREA ȘI EVALUAREA IMPACTULUI	73
1. Identificarea impactului	73
1.1. Impactul prognozat prin implementarea planului asupra factorilor de mediu	89
1.2. Impactul direct și indirect	91
1.2.1. Metodologia de cuantificare și evaluare a semnificației impactului	95
1.2.2. Cuantificare și semnificația impactului, fără a lua în considerare măsurile de reducere a impactului	98
1.3. Impactul pe termen scurt și lung	99
1.4. Impactul din faza de aplicare a activităților generate de lucrările silvice	99
1.5. Impactul rezidual	100
1.6. Impactul cumulativ	100
2. Evaluarea semnificației impactului	101

**STUDIU DE EVALUARE ADECVATA
pentru amenajamentul silvic UP VI SECĂRIA**

2.1. Procentul din suprafața habitatului ce va fi pierdut prin implementarea planului	101
2.2. Procentul ce va fi pierdut din suprafața habitatelor folosite pentru necesitățile de hrană, odihnă și reproducere ale speciilor de interes comunitar	101
2.3. Fragmentarea habitatelor de interes comunitar	101
2.4. <i>Durata sau persistența fragmentării</i>	102
2.5. <i>Durata sau persistența perturbării speciilor de interes comunitar</i>	102
2.6. <i>Schimbari în densitatea populației</i>	102
2.7. Scara de timp pentru înlocuirea speciilor/habitatelor afectate de implementarea planului	102
2.8. Indicatori chimici cheie care pot determina modificări legate de resursele de apă sau de alte resurse naturale, care pot determina modificarea funcțiilor ecologice ale unei arii naturale protejate de interes comunitar	102
3. EVALUAREA IMPACTULUI CAUZAT PRIN IMPLEMENTAREA PLANULUI FĂRĂ A LUA ÎN CONSIDERARE MĂSURILE DE REDUCERE A IMPACTULUI	103
3.1. Impactul asupra speciilor de interes comunitar	104
4. EVALUAREA IMPACTULUI CAUZAT PRIN IMPLEMENTAREA PLANULUI CU LUAREA ÎN CONSIDERARE A MĂSURILOR DE REDUCERE A IMPACTULUI	105
4.1. <i>Impactul asupra speciilor de interes comunitar după aplicarea măsurilor de reducere</i>	105
4.2. <i>Evaluarea impactului rezidual care va rămâne după implementarea măsurilor de reducere a impactului</i>	105
4.3. <i>Evaluarea impactului cumulativ cu alte planuri</i>	105
D. MĂSURI DE REDUCERE A IMPACTULUI	106
1. Măsuri de Evitare și Reducere a Impactului	107
2. Măsuri necesare a se implementa în cazul calamităților	114
2.1. Protejarea împotriva doborâturilor și rupturilor produse de vânt și zăpadă	115
2.1.1. Măsuri de protejare împotriva doborâturilor și rupturilor produse de vânt și zăpadă	115
2.2. Protecția împotriva incendiilor	116
2.3. Protecția împotriva dăunătorilor și bolilor	117
2.4. Protejarea împotriva uscărilor anormale a arborilor pe picior	117
3. Măsuri propuse pentru a preveni, reduce și compensa orice efect	120

**STUDIU DE EVALUARE ADECVATA
pentru amenajamentul silvic UP VI SECĂRIA**

advers asupra mediului al implementării amenajamentului silvic	
3.1. Măsuri de reducere a impactului asupra biodiversității	120
3.2. Măsuri de reducere a impactului produs de zgomot și vibrații	121
3.3. Măsuri de diminuare a impactului asupra factorului de mediu apă	122
3.4. Măsuri de diminuare a impactului asupra solului	123
3.5. Măsuri de diminuare a impactului asupra aerului	123
3.6. Măsuri de diminuare a impactului asupra factorului de mediu sănătatea umană	124
3.7. Măsuri de diminuare a impactului asupra factorului social – economic (populația)	124
3.8. Măsuri de diminuare a impactului asupra mediului produs de zgomot și vibrații	124
3.9. Măsuri de diminuare a impactului asupra peisajului	124
4. MONITORIZAREA IMPLEMENTĂRII MĂSURILOR PROPUSE ÎN PREZENTUL STUDIU	125
<u>4.1. Procedura de urmat in cazul unor calamitati naturale viitoare</u>	132
5. SOLUTIILE ALTERNATIVE	133
5.1. Evaluarea solutiilor alternative	138
E. MASURI COMPENSATORII	138
F. METODE UTILIZATE PENTRU CULEGEREA INFORMATIILOR PRIVIND SPECIILE SI HABITATELE DE INTERES COMUNITAR AFECTATE	139
G. CONCLUZII	146
H. INDEX DE TERMENI TEHNICI	147
I. BIBLIOGRAFIE	155

STUDIU DE EVALUARE ADECVATA
pentru amenajamentul silvic UP VI SECĂRIA

A . DESCRIEREA SI ANALIZA PLANULUI SUPUS APROBARII

1. Prezentarea planului

1.1. Denumirea planului

Amenajamentul Silvic proprietate privata apartinand persoanei juridice S.C. BLUEFOREST DEVELOPMENT S.R.L, județul Prahova, UP VI Secaria, din cadrul Ocolul Silvic Ever Green, a intrat în vigoare la 01.01.2023.

1.2. Descrierea planului (proiectului)

Amenajarea pădurilor sau amenajamentul este știința și practica organizării și conducerii structural - funcționale a pădurilor în conformitate cu sarcinile complexe social - ecologice și economice ale silviculturii. Aceasta se bazează pe conceptul dezvoltării durabile, cu respectarea următoarelor principii:

a. Principiul continuității

Potrivit acestui principiu, prin amenajament se asigură condiții necesare pentru o **gestionare durabilă a pădurilor** (adică administrarea și utilizarea ecosistemelor forestiere, astfel încât să li se mențină și să amelioreze biodiversitatea, productivitatea, capacitatea de regenerare, vitalitatea, sănătatea și să li se asigure pentru prezent și viitor capacitatea de a exercita funcții multiple ecologice, economice și sociale la nivel local, regional și mondial, fără a genera prejudicii altor sisteme), astfel încât acestea să ofere societății, permanent produse lemnoase și de altă natură, precum și servicii de protecție și sociale cât mai mari și de calitate superioară.

Acest principiu se referă, atât la continuitatea în sens progresiv a funcțiilor de producție, cât și la permanența și ameliorarea funcțiilor de protecție și sociale vizând nu numai interesele generației actuale, dar și pe cele de perspectivă ale societății. În condițiile amenajării pădurilor ca sisteme cibernetice, în care fiecare componentă depinde de toate celelalte, iar acestea de întregul sistem, și invers, principiul continuității primește o interpretare teoretică și practică în viziune sistemică, izvorâtă din principiul de funcționare a sistemelor cu conexiune inversă.

Ideea de continuitate este inclusă în însăși noțiunea de sistem cibernetic, care, odată creat, nu numai că se menține, din principiu, permanent în funcțiune, dar este și într-ocontinuuă adaptare, tinzând prin conexiunea inversă spre starea optimă. Astfel, principiul continuității capătă mobilitatea necesară pentru a putea corespunde oricăror împrejurări. El implică, așadar, atât păstrarea neștirbită a pădurii ca întreg, cât și cultivarea, organizarea, modelarea și conducerea ei într-o perspectivă a dezvoltării durabile și fiabile.

b. Principiul eficacității funcționale

Acest principiu exprimă preocuparea permanentă pentru creșterea capacității de producție și protecție a pădurilor, precum și pentru valorificarea optimă a produselor acestora. Se urmărește creșterea productivității pădurilor și a calității produselor, ameliorarea

STUDIU DE EVALUARE ADECVATA pentru amenajamentul silvic UP VI SECĂRIA

funcțiilor de protecție ale arboretelor, vizând realizarea unei eficiențe economice a gospodăririi pădurilor, precum și asigurarea unui echilibru corespunzător între aspectele de ordin ecologic, economic și social, cu cele mai mici costuri.

c. Principiul conservării și ameliorării biodiversității

Prin acest principiu se urmărește conservarea și ameliorarea biodiversității la cele patru niveluri ale acesteia (intraspecifică, interspecifică, ecosistemică și a peisajelor) în scopul maximizării stabilității și a potențialului polifuncțional al pădurilor.

1.3. Obiectivele planului

În amenajament problemele se tratează în concepție sistemică, **urmărindu-se integrarea amenajării pădurilor în acțiunile mai cuprinzătoare de amenajarea mediului**, cu luarea în considerare a condițiilor ecologice, economice și sociale din zonă.

Pădurea, prin natura ei, este un sistem organizat, dar nu în scopuri social economice, ci în vederea **autoconservării**. Aceasta trebuie să fie reorganizată și adaptată, sub aspect structural, la funcția sau funcțiile economice ori sociale ce i s-au atribuit. Schimbarea structurii unei păduri nu se poate face decât în procesul gospodăririi ei, prin tăieri și regenerări sistematice și consecvente.

Caracterul sistematic al acestora este asigurat prin amenajament (proiect), care stabilește obiectivele de atins și structura de realizat, planifică lucrările de exploatare și cultură ce se impun, cât și prin studii de evaluare a impactului asupra biodiversității generat de aplicarea lucrărilor silvotehnice.

Obiectivele social economice și ecologice ale pădurii reflectă cerințele societății față de produsele și serviciile oferite de natură.

Obiectivele social - economice și ecologice ale pădurilor din cadrul UP VI Secaria

1. Conservarea biodiversității

- asigurarea stării favorabile de conservare a speciilor și habitatelor din siturile de importanță comunitară **ROSCI0283 Cheile Doftanei**;

Obiectivele social - economice avute în vedere la elaborarea amenajamentului sunt prezentate tabelar :

Tabelul. Obiective- economice

Nr. crt.	Grupa de obiective si servicii	Denumirea obiectivului de protejat sau a serviciilor de realizat
1	Ecologice: protejarea mediului	Mentinerea starii favorabile pentru speciile de interes comunitar din Situl Natura2000
		Protectia terenurilor contra eroziunii
2	Sociale: realizarea cadrului natural	Recreere, destindere, valorificarea fortei de munca locala
3	Economice: optimizarea productiei padurilor	Productia de lemn gros si foarte gros necesar nevoilor proprietarilor

2. Obiectivele social - economice

- apărarea, conservarea și dezvoltarea fondului forestier;
- asigurarea echilibrului ecologic pe zone geografice;
- valorificarea rațională a resurselor forestiere;
- promovarea în cultura a speciilor autohtone valoroase;

STUDIU DE EVALUARE ADECVATA
pentru amenajamentul silvic UP VI SECĂRIA

- evitarea dezgolirii solului si aplicarea de tratamente corespunzătoare;
- respectarea riguroasa a principiului continuității progresive a producției de lemn si a efectelor de protecție;
- îmbinarea armonioasa a funcțiilor economice ale pădurii cu cele de protecție a mediului înconjurator

1.4. Informații privind producția care se va realiza

Pentru aceasta unitate de producție au fost elaborate planuri decenale ce cuprind arboretele din care urmează să fie recoltată posibilitatea anuală de masă lemnoasă astfel:

- prin planul decenal de **produse principale** (masă lemnoasă rezultată în urma aplicării tratamentelor de regenerare) se va extrage o posibilitate anuală de **742 m³/an**;
- prin planul decenal de **produse secundare** (masă lemnoasă rezultată în urma aplicării lucrărilor de îngrijire curățiri + rărituri) se va extrage o posibilitate anuală de **223 m³/an**;
- prin **tăieri de igienă** se va extrage un volum de masă lemnoasă de **81 m³/an**.

Volumul de recoltat și suprafața de parcurs cu lucrări de îngrijire și tăieri de igiena

Produsele secundare rezultă în urma efectuării lucrărilor de îngrijire și conducere a arboretelor (curățiri și rărituri).

Scopul lucrărilor de îngrijire și conducere a arboretelor planificate de amenajament este acela de a favoriza formarea de structuri optime arboretelor sub raport ecologic și genetic în vederea creșterii eficacității funcționale multiple a pădurilor, atât în ceea ce privește efectele de protecție cât și de producție lemnoasă și nelemnoasă.

Posibilitatea de produse secundare repartizată pe natură de lucrări și specii este prezentată tabelar astfel:

Tabel nr. 1.4.3. Suprafața de parcurs și volumul de extras pe natură de lucrări și specii

Specificări	Tipul funcțional	Suprafața (ha)		Volum (m ³)		Posibilitatea anuală pe specii (m ³ /an)						
		Totală	Anuală	Total	Anual	FA	MO	ME	CA	AN	PAM	MJ
Degajări	II	-	-	-	-	-	-	-	-	-	-	-
	III - IV	-	-	-	-	-	-	-	-	-	-	-
	Total	-	-	-	-	-	-	-	-	-	-	-
Curățiri	II	-	-	-	-	-	-	-	-	-	-	-
	III - IV	-	-	-	-	-	-	-	-	-	-	-
	Total	-	-	-	-	-	-	-	-	-	-	-
Rărituri	II	-	-	-	-	-	-	-	-	-	-	-
	III - IV	59,77	5,98	2227	223	195	19	8	-	-	1	-
	Total	59,77	5,98	2227	223	195	19	8	-	-	1	-
Produse secundare	II	-	-	-	-	-	-	-	-	-	-	-
	III - IV	59,77	5,98	2227	223	195	19	8	-	-	1	-
	Total	59,77	5,98	2227	223	195	19	8	-	-	1	-
Tăieri de igienă	II	22,77	22,77	224	22	15	-	4	2	1	-	-
	III - IV	63,74	63,74	586	59	52	7	-	-	-	-	-
	Total	86,51	86,51	810	81	67	7	4	2	1	-	-

În legătură cu aplicarea lucrărilor de îngrijire și conducere a arboretelor prevăzute în amenajament se fac următoarele precizări:

STUDIU DE EVALUARE ADECVATA pentru amenajamentul silvic UP VI SECĂRIA

-suprafețele de parcurs cu lucrări de îngrijire a arboretelor și volumele de extras corespunzătoare acestora, planificate prin amenajament au un caracter orientativ;

-organul de execuție va analiza situația concretă a fiecărui arboret și în raport de această analiză va stabili suprafața de parcurs și volumul de extras anual;

-pot fi parcurse cu lucrări de îngrijire și alte arborete decât cele prevăzute inițial prin amenajament, dacă acestea îndeplinesc condițiile necesare aplicării lucrărilor respective;

-la executarea lucrărilor de îngrijire a arboretelor, o atenție deosebită se va acorda arboretelor din prima clasă de vârstă, respectiv curățirilor, de executarea lor depinzând stabilitatea și eficacitatea funcțională a viitoarelor păduri. Aceste lucrări se vor executa indiferent de eficiența economică de moment;

-cu tăieri de igienă se vor parcurge eșalonat și periodic toate pădurile după necesitățile impuse de starea arboretelor, indiferent dacă au fost sau nu parcurse în anul anterior cu lucrări de îngrijire normale (curățiri și rărituri).

Produse accidentale datorate unor calamități naturale

Pe parcursul aplicării prevederilor amenajamentului, arboretele pot fi afectate, în diferite grade de intensitate, de factori destabilizatori biotici și abiotici: incendii, doborâturi de vânt, rupturi de zăpadă, inundații, secetă, atacuri de dăunători, uscure anormală etc.

În vederea gospodăririi durabile a fondului forestier este necesară extragerea materialului lemnos și valorificarea acestuia. Recoltarea materialului lemnos se va realiza cu respectarea prevederilor legislației silvice în vigoare și va consta în:

- "*extragerea integrală a materialului lemnos*" - în arboretele afectate integral de factori biotici și abiotici și în cele care, prin extragerea arborilor afectați, se determină încadrarea arboretelor în urgența I de regenerare;

- "*extragerea arborilor afectați*" - în arboretele afectate parțial de factori biotici și abiotici.

Volumul rezultat se va încadra ca:

-*produse accidentale I* - arborii dintr-un arboret afectați integral de factori biotici și/sau abiotici, arborii dintr-un arboret cu vârsta mai mare de 1/2 din vârsta exploatabilității tehnice, afectați parțial de factori biotici și/sau abiotici sau arbori/arborete pentru care sunt aprobări legale de defrișare;

-*produse accidentale II* - arborii dintr-un arboret cu vârsta mai mică de 1/2 din vârsta exploatabilității tehnice, afectați parțial de factori biotici și abiotici.

Masa lemnoasă care se recoltează ca produse accidentale I se precomptează ca produse principale, numai dacă aceasta provine din subunități de gospodărire pentru care se reglementează procesul de producție, celelalte produse accidentale I, precum și produsele accidentale II, nu se precomptează.

În condițiile în care cuantumul volumului rezultat se încadrează sub nivelul pentru care legislația stabilește modificarea prevederilor amenajamentului, acesta poate fi recoltat ca produse accidentale, după întocmirea și aprobarea actelor de punere în valoare.

Condițiile actuale pentru care este necesară întocmirea unei documentații de derogare de la prevederile amenajamentului, se regăsesc în ORD. 3814/06.11.2012

STUDIU DE EVALUARE ADECVATA pentru amenajamentul silvic UP VI SECĂRIA

al M.M.P. modificat și completat prin Ordinul Ministrului pentru Ape, Păduri și Piscicultură nr. 670/2014, sunt următoarele:

-volumul arborilor afectați însumează peste 20% din volumul arboretului existent la data apariției fenomenului și nu poate fi extras prin lucrările silvotehnice prevăzute prin amenajament. Excepție fac rășinoasele din afara arealului lor natural care se vor autoriza la exploatare în termen de 15 zile de la data aprobării actului de punere în valoare;

-arborii afectați sunt concentrați pe o suprafață mai mare de 0,50 ha;

-prin extragerea arborilor afectați se determină încadrarea arboretelor în urgența I de regenerare;

În cazul în care arborii afectați de factori destabilizatori, biotici sau abiotici, dintr-un arboret sunt concentrați pe o suprafață mai mare de 0,50 ha sau în situația în care extragerea arborilor afectați de factori destabilizatori, biotici sau abiotici, determină încadrarea arboretelor în urgența I de regenerare, este necesară subparcelarea suprafețelor forestiere afectate de factori destabilizatori și împădurirea acestora, în vederea refacerii structurii fondului forestier și menținerii statutului de conservare favorabilă a speciilor și habitatelor de interes comunitar.

Compozițiile de regenerare pentru suprafețele forestiere afectate de factori destabilizatori și propuse pentru împădurire, rezultate în urma extragerii integrale a produselor accidentale, se stabilesc după cum urmează:

-pe baza de studii pedostaționale, avizate de comisia tehnică de avizare pentru silvicultură din cadrul autorității publice centrale care răspunde de silvicultură, pentru suprafețe mai mari de 3,00 ha;

-conform tipului natural fundamental de pădure sau, la solicitarea șefului ocolului silvic pe baza studiilor pedostaționale, pentru suprafețe mai mici de 3,00 ha.

Regenerarea naturală cu specii forestiere corespunzătoare tipului natural fundamental de pădure, a suprafețelor forestiere afectate de factori destabilizatori, în vederea refacerii structurii fondului forestier, va fi prioritară regenerării artificiale a acestora, prin împădurire.

Documentația de derogare, însoțită de avizul favorabil al conducătorului structurii teritoriale de specialitate a autorității publice centrale care răspunde de silvicultură precum și de actul administrativ emis de autoritatea teritorială pentru protecția mediului, se va înainta spre aprobarea autorității publice centrale.

Alte resurse naturale ce se pot exploata de pe teritoriul suprafeței studiate sunt speciile de vânat (căprior, mistreț, iepure), fructele de pădure, ciupercile comestibile, plante medicinale.

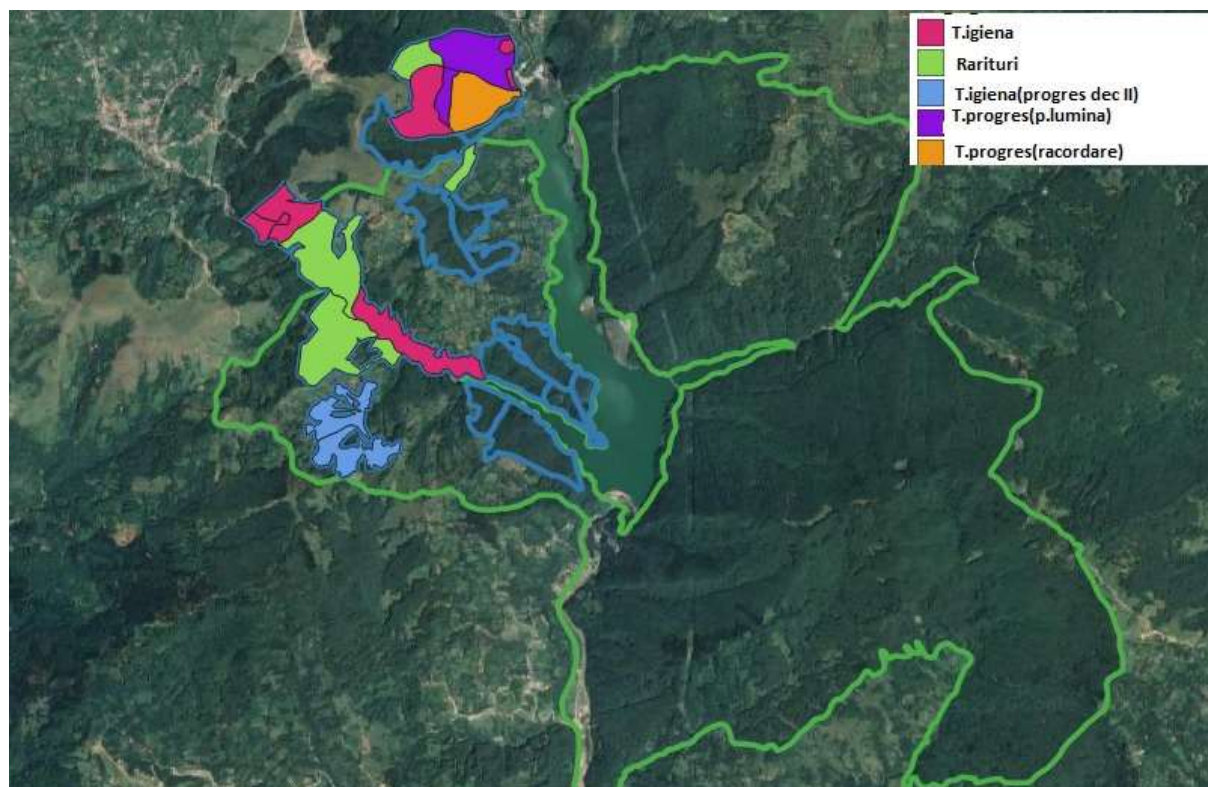
Prezentarea tabelara a interventiilor propuse prin amenajament

Etapă	Tip de intervenție	Componenta	Localizare	Distanța față de cea mai apropiată ANPIC	Alte informații suplimentare
Construcție	Organizarea Spațiilor de depozitare a produselor lemnoase, a rumegușului, a resturilor de exploatare, utilajelor de exploatare	-	-	Terenul folosit pentru aceste organizări sesuprapune cu ROSCI0283 Cheile Doftanei	-

**STUDIU DE EVALUARE ADECVATA
pentru amenajamentul silvic UP VI SECĂRIA**

Operare	Tăieri de produse principale	-	-	-	
	Rărituri		UA 3, 6A, 14	Unitățile amenajistice pe care sunt propuse rărituri se suprapun cu ROSCI0283 Cheile Doftanei	
	Curățiri	-	-	-	
	Degajări	-	-	-	
	Tăieri de conservare	-	-	-	
Dezafectare	Dezafectarea spațiilor de depozitare a produselor lemnoase, a rumegușului, a resturilor de exploatare, a utilajelor de exploatare	-	-	Terenul folosit pentru aceste organizări se suprapune cu ROSCI0283 Cheile Doftanei	-

Foto. Harta lucrarilor silvice



Din imaginea de mai sus se poate observa ca pe suprafata ariei se vor executa lucrari de igiena si rarituri, iar in zona goala(linie albastra) nu se va executa nici un fel de lucrare deoarece suprafatele sunt in SUP E

STUDIU DE EVALUARE ADECVATA
pentru amenajamentul silvic UP VI SECĂRIA

1.5. Informații despre materiile prime, substanțele sau preparatele chimice utilizate

Singurele substanțe chimice utilizate la implementarea planului sunt combustibilii folosiți de utilajele cu care se realizează recoltarea, colectarea și transportul masei lemnoase. Emisiile în atmosferă de către aceste utilaje de agenți poluanți pot fi considerate ca nesemnificative deoarece utilajele acționează pe intervale scurte la intervale relativ mari de timp. Se poate afirma deci că valoarea concentrațiilor de poluanți atmosferici proveniți din activitățile specifice de gospodărire a pădurilor se încadrează în limitele admise.

2. Localizarea geografică și administrativă

2.1. Localizarea geografică și administrativă

UP VI Secaria , are o suprafață de 366,47 ha si face parte din Ocolul Silvic Ever Green.

Din punct de vedere geomorfologic, teritoriul pe care se întinde fondul forestier analizat în prezentul studiu este situat în extremitatea sud-estică a Munților Baiului (Gârbovei) din Carpați de Curbură, având altitudinea medie de 1350 m.

Din punct de vedere hidrologic, pădurea este situată în bazinul râului Doftana, cu afluenți ei Valea Rea și Valea lui Dumitru și pârâul Secăria cu văile aferente ei.

Accesul în această unitate este asigurat de două drumuri publice: DP 001-DJ 102I Câmpina-V.Doftanei-Brașov și DP002-DJ 101S Comarnic-Secăria-V.Doftanei

Suprafata studiata se suprapune peste UAT Secaria (192,74 ha) si UAT Valea Doftanei (173,73 ha)

2.2. Coordonatele Stereo 70

Coordonatele Stereo 70 pentru limitele fondului forestier sunt prezentate mai jos:

X=554686.0200	Y=418826.4200	X=557785.3900	Y=416902.7900
X=555060.7400	Y=419158.6200	X=557564.0100	Y=416528.1500
X=555714.9900	Y=419485.2700	X=556760.1800	Y=416768.4300
X=555908.7600	Y=419843.3200	X=556026.8900	Y=416851.7800
X=555955.4110	Y=420113.5057	X=555557.1100	Y=416638.2800
X=556968.9500	Y=420411.3400	X=555293.3529	Y=416778.5216
X=557056.2800	Y=419735.3400	X=555232.6310	Y=417088.2469
X=556937.0800	Y=418998.1400	X=555165.6100	Y=417507.7800
X=557006.8900	Y=418620.2100	X=555263.1800	Y=418006.8200
X=557701.3500	Y=417381.3400		

STUDIU DE EVALUARE ADECVATA
pentru amenajamentul silvic UP VI SECĂRIA

3. Modificările fizice ce decurg din plan

Elaborarea proiectului de amenajare presupune parcurgerea următoarelor etape:

- I. Studiu stațiunii și al vegetației forestiere
- II. Definirea stării normale a pădurii
- III. Planificarea lucrărilor de conducere a procesului de normalizare a pădurii

I. Studiul stațiunii și al vegetației forestiere se face în cadrul lucrărilor de teren și al celor de redactare a amenajamentului și are ca scop determinarea și valorificarea informațiilor care contribuie la:

- cunoașterea condițiilor naturale de vegetație, a caracteristicilor arboretului actual, a potențialului productiv al stațiunii și a capacității de producție și protecție a arboretului;
- stabilirea măsurilor de gospodărire în acord cu condițiile ecologice și cu cerințele social-ecologice;
- realizarea controlului prin amenajament privind exercitarea de către pădure în ansamblu și de către fiecare arboret în parte a funcțiilor ce i-au fost atribuite.

Amenajamentul conține studii pentru caracterizarea condițiilor staționale și de vegetație, cuprinzând evidențe cu date statistice, caracterizări, diagnoze, precum și măsuri de gospodărire corespunzătoare condițiilor respective.

II. Conducerea pădurii prin amenajament spre starea normală presupune:

- stabilirea funcțiilor pe care trebuie să le îndeplinească pădurile (în raport de obiectivele ecologice, economice și sociale);
- stabilirea caracteristicilor fondului de producție normal, adică a bazelor de amenajare.

III. Prin planificarea recoltelor se urmăresc două obiective:

- recoltarea produselor pădurii
- îndrumarea fondului de producție spre starea normală.

Acest fapt face ca în procesul de planificare a recoltelor să apară distinct următoarele preocupări:

- stabilirea posibilității;
- întocmirea planului de recoltare.

În timpul realizării tratamentelor silvice propuse prin prezentul plan de amenajament silvic, se vor produce modificări fizice ale terenului, de mica amploare, cauzate de doborârea arborilor și transportul acestora.

4. Resurse naturale necesare implementării planului

Pentru implementarea amenajamentului silvic al UP VI Secaria nu se folosesc resurse naturale.

**STUDIU DE EVALUARE ADECVATA
pentru amenajamentul silvic UP VI SECĂRIA**

5. Resurse naturale ce vor fi exploatate din cadrul ariilor naturale protejate de interes comunitar pentru a fi utilizate la implementarea planului

În cadrul planului, resursele naturale ce vor fi exploatate din cadrul ariilor naturale protejate de interes comunitar (**ROSCI0283 Cheile Doftanei**) sunt:

- masa lemnoasă rezultată în urma tăierilor de regenerare, a lucrărilor de îngrijire (curățiri + rărituri) și a tăierilor de igienă;
- vânatul, fructele de pădure, ciupercile comestibile și plantele medicinale.

Masa lemnoasa ce va fi exploatata din intreg amenajamentul este prezentata in tabelul 5.1

Specificare	Produse din									Tăieri de cons.	
	Tăieri de regenerare		Dega-jări	Curățiri		Rărituri		Tăieri de igienă			
	ha	mc	ha	ha	mc	ha	mc	ha	mc	ha	mc
Sarcina anuală	4,51	742	-	-	-	5,98	223	86,51	81	-	-
Sarcina pe deceniul 2023-2032	45,17	7420	-	-	-	59,77	2227	86,51	810	-	-

Sintetic, masa lemnoasă ce va fi exploatată din situl de interes comunitar **ROSCI0283 Cheile Doftanei**, pe natură de lucrări este prezentată în tabelul 5.2.

Tabelul 5.1

Specificare	Produse din									Tăieri de cons.	
	Tăieri de regenerare		Dega-jări	Curățiri		Rărituri		Tăieri de igienă			
	ha	mc	ha	ha	mc	ha	mc	ha	mc	ha	mc
Sarcina anuală	-	-	-	-	-	5,10	184	67,10	63	-	-
Sarcina pe deceniul 2023-2032	-	-	-	-	-	51,04	1838	67,10	628	-	-

Alte resurse naturale ce se pot exploata din cadrul ariilor naturale protejate **ROSCI0283 Cheile Doftanei** sunt reprezentate de ciuperci comestibile.

6. Emisii și deșeuri generate de plan și modalitate de eliminare a acestora

După cum s-a mai menționat și în paragrafele anterioare (paragraful 1.5.) singurele emisii sunt provocate de utilajele de tăiere, recoltare, colectare și transport al materialului lemnos.

Întreaga activitate de execuție a lucrărilor pentru realizarea planului analizat implică utilizarea unui număr restrâns de utilaje, pe o perioadă scurtă de timp, precum și o concentrare de efective umane. Toate aceste activități constituie surse potențiale de poluare a factorilor de mediu: apă, aer și sol.

În timpul realizării obiectivului și a intervențiilor de întreținere a amenajamentului pot exista surse temporare generatoare de poluanți în atmosferă,

STUDIU DE EVALUARE ADECVATA pentru amenajamentul silvic UP VI SECĂRIA

ca urmare a funcționării motoarelor cu ardere internă și a operațiunilor necesare realizării lucrărilor propuse prin prezentul amenajament silvic (emisii de praf), însă aceste emisii vor fi în limite admisibile, fără efecte semnificative asupra biodiversității. Astfel putem admite că emisiile de poluanți se vor produce doar pe o perioadă restrânsă de timp.

De asemenea singurul deșeu generat prin implementarea planului este rumegușul rezultat în procesul de fasonare a materialului lemnos. Cantitatea rezultată este însă foarte mică putând fi reintegrată în circuitul biologic al naturii fără a produce dezechilibre. Pe lângă rumeguș mai pot apărea și deșeuri menajere și petroliere care însă pot fi colectate corespunzător, eliminând astfel orice sursă de poluare.

În situația în care ocolul silvic vinde masa lemnoasă pe picior (în cele mai multe cazuri) atunci nu mai este cazul generării de emisii și deșeuri datorate amenajamentului, firmele de exploatare având obligația respectării legislației de mediu.

Emisii în apă – nu este cazul, deoarece se va evita trecerea mașinilor și utilajelor prin cursurile de apă permanente sau nepermanente.

Emisii în aer – se vor produce ca urmare a folosirii mașinilor și utilajelor la executarea lucrărilor silvotehnice prevăzute de amenajament. Ele se vor încadra în limitele admise prin folosirea unor mașini și utilaje performante, cu inspecțiile tehnice la zi. Conform legislației în vigoare, valorile limită pentru eventualii poluanți relevanți sunt:

- dioxid de sulf: - valoarea limită orară pentru sănătatea umană = 350 μ g/m;
- valoarea limită pentru protecția ecosistemelor (an calendaristic și iarna) = 20 μ g/m³;
- dioxid și oxizi de azot: - valoarea limită orară pentru sănătatea umană = 200 μ g/m³;
- valoarea limită pentru protecția ecosistemelor (an calendaristic și iarna) = 30 μ g/m³;
- pulberi în suspensie (PM10): - valoarea limită orară pentru sănătatea umană = 50 μ g/m³;
- monoxid de carbon: - valoarea limită orară pentru sănătatea umană = 10 mg/m³;
- benzen: - valoarea limită orară pentru sănătatea umană = 5 μ g/m³;
- plumb: - valoarea limită orară pentru sănătatea umană = 0,5 μ g/m³.

Deșeurile rezultate în perioada de execuție a lucrărilor silvotehnice sunt de natură menajeră, provenind de la muncitori. Acestea vor fi colectate în saci de plastic și vor fi depozitate la sediul ocolului silvic, de unde vor fi predate unităților autorizate pentru valorificare sau eliminare. Evidența deșeurilor se va întocmi la ocolul silvic, respectându-se prevederile H.G. 856/2002. De asemenea, în urma procesului de fasonare a materialului lemnos, va rezulta rumeguș. Cantitatea rezultată este însă foarte mică putând fi reintegrată în circuitul biologic al naturii fără a produce dezechilibre.

STUDIU DE EVALUARE ADECVATA
pentru amenajamentul silvic UP VI SECĂRIA

Programul de prevenire și reducere a cantităților de deșeuri generate

Vor fi respectate prevederile OUG nr. 92/2021 privind gestionarea deșeurilor publicată în M.O. nr. 820/26. aug. 2021 și H.G. 856/2002 privind evidența gestiunii deșeurilor și pentru aprobarea listei cuprinzând deșeurile. Vor fi respectate condițiile prevăzute în acordul de mediu. Aceste normative transpun Directiva cadru 75/442/CEE privind deșeurile, modificată prin directivele 91/156/CEE, 91/692/CEE și 96/350/CE.

Planul de gestionare a deșeurilor

În procesul de tăiere a arborilor și fasonarea lor în sortimente primare rezultă cantități nesemnificative de rumeguș și resturi lemnoase de mici dimensiuni (coajă, așchii, crăci) care se vor descompune pe loc îmbogățind solul cu substanțe organice.

Alimentarea cu carburanți și întreținerea utilajelor de la toate activitățile ce se vor desfășura în parchetele de exploatare a masei lemnoase se vor efectua în afara perimetrului, la sediul titularului de activitate sau la unități specializate din localitățile învecinate, astfel că nu vor rezulta pe amplasament deșeuri de tipul deșeuri metalice, anvelope uzate, ulei uzat, produse petroliere.

Gestionarea deșeurilor care pot ajunge pe solul aferent trupului de pădure, se face conf.:

- H.G. 856/2002, Anexa I (cap. 1 generarea deșeurilor, cap. 2 stocarea provizorie, tratarea și transportul deșeurilor, cap. 3 valorificarea deșeurilor, cap. 4 eliminarea deșeurilor) titularul având obligația ținerii acestor evidențe precum și raportarea acestora la organele abilitate,

- Directiva Consiliului 75/442/CEE privind gestionarea deșeurilor, modificată de Directiva 91/156CEE, 91/692/CEE și 96/350/CE,

- Regulamentul Parlamentului European și al Consiliului Europei nr. 2150/2002 privind statistica deșeurilor, modificat de Regulamentul Comisiei nr. 574/2004

Modul de gospodărire a deșeurilor în perioada de execuție a lucrărilor proiectate se prezintă sintetic în tabelul următor:

Amplasament	Tip dese	Mod de colectare/evacuare	Observatii
Organizarea de santier	Menajer sau asimilabil	In interiorul incintei se vor organiza puncte de colectare prevazute cu containere de tip pubela. Periodic acestea vor fi golite.	Se vor elimina la depozite de deseuri pe baza de contract cu firme specializate
	Deseuri metalice	Se vor colecta temporar in incinta santierului, pe platforme si/sau in containere specializate	Se valorifica obligatoriu prin unitati specializate
	Uleiuri uzate	Materiale cu potential asupra mediului inconjurator. Vor fi stocate si depozitate corespunzator, in	Vor fi predate unitatilor de recuperare specializate.

**STUDIU DE EVALUARE ADECVATA
pentru amenajamentul silvic UP VI SECĂRIA**

		vederea valorificării. Se va pastra o evidență strictă.	
	Anvelope uzate	În cadrul spațiilor de depozitare pe categorii a deșeurilor va fi rezervată o suprafață a anvelopelor. Se recomandă ca în cadrul caietelor de sarcini, antreprenorului să-i fie solicitată prezentarea cel puțin a unei soluții privind eliminarea acestor deșuri către o unitate economică de valorificare	Deșuri tipice pentru organizarea de șantier. Se recomandă interzicerea în mod expres prin avizul de mediu a arderii acestor materiale.
Parchet de exploatare	Deșuri din exploatare forestiere	La terminarea exploatareii parchetelor, resturile care pot să fie valorificate vor fi scoase din parchet. Resturile de exploatare nefavorabile rămân în pădure și prin procesele de dezagregare și mineralizare naturală formează humusul, rezervorul organic al solului.	-

7. Cerințe legate de utilizarea terenului, necesare pentru execuția planului

Terenul folosit pentru plan are destinație forestieră cu următoarele categorii de folosință:

CATEGORIE DE FOLOSINȚA	Suprafața (Ha)		
	GRF. I	GRF. II	Total
A - Păduri și terenuri destinate împăduririi sau reimpăduririi	365.86		365.86
A1 - Păduri și terenuri destinate împăduririi pentru care se reglementează recoltarea de produse principale	183.5		183.5
A11 - Păduri inclusiv plantații cu reușită definitivă 3 5A 5B 6A 14 16A 16B 16C 17A 17D 94A 94B	183.5		183.5
A12 - Regenerări pe cale artificială cu reușită parțială			
A13 - Regenerări pe cale naturală cu reușită parțială			
A14 - Terenuri de reimpădurit în urma tăierilor rase, a doborâturilor de vânt sau a altor cauze			
A15 - Poieni sau goluri destinate împăduririi			
A16 - Terenuri degradate prevăzute să se împădurească			
A17 - Rachitării naturale ori create prin culturi			
A2 - Păduri și terenuri destinate împăduririi pentru care nu se reglementează recoltarea de produse principale	182.36		182.36
A21 - Păduri inclusiv plantații cu reușită definitivă 1 2 7 8A 8B 9 10 11A 11B 11C 13A 13B 15A 15B 17B 17C	182.36		182.36
A22 - Terenuri împădurite pe cale naturală sau artificială cu reușită parțială			
A23 - Terenuri de reimpădurit în urma doborâturilor de vânt sau a altor cauze			
A24 - Poieni sau goluri destinate împăduririi			
A25 - Terenuri degradate destinate împăduririi			
B - Terenuri afectate gospodăririi silvice			
B1 - Linii parcelare principale			
B2 - Linii de vinatoare și terenuri pentru hrana vînatului			
B3 - Instalații de transport forestier: drumuri, cai ferate și funiculare permanente			
B4 - Clădiri, curți și depozite permanente			

**STUDIU DE EVALUARE ADECVATA
pentru amenajamentul silvic UP VI SECĂRIA**

B5 - Pepiniere si plantatii seminciare			
B6 - Culturi de arbusti fructiferi, de plante medicinale si melifere, etc			
B7 - Terenuri cultivate pentru nevoile administratiei			
B8 - Terenuri cu fazanerii, pastravarii, centre de prelucrare a fructelor de padure, uscatorii de seminte, etc.			
B9 - Ape care fac parte din fondul forestier			
B10 - Culoare pentru linii de inalta tensiune			
B11- Fasii de frontiera si instalatii aferente (G)			
C - Terenuri neproductive: stincarii, saraturi, mlastini, ravene, etc.			0.61
6N			
D - Terenuri scoase temporar din fondul forestier			
D1 - Transmise prin acte normative in folosinta temporare a unor organizatii pt. instalatii electrice,petroliere sau hidrotehnice, pentru cariere,depozite, etc.			
D2 - Detinute de persoane fizice sau juridice fara aprobarile legale necesare, ocupatii si litigii			
TOTAL : A + B + C + D		365.86	366.47

Indicele de utilizare a fondului forestier este de 100%.

Schimbarea destinației acestor categorii de folosință, în timpul aplicării amenajamentului, se face numai cu aprobarea autorității publice centrale ce răspunde de silvicultură.

8. Serviciile suplimentare solicitate de implementarea planului

Arboretele din cadrul U.P. VI Secaria sunt deservite de doua drumuri publice, în lungime totală de 8,5 km.

Tabel Instalații de transport

Cod Drum	Denumirea drumului	Lungime - km -	Suprafața deservită - ha -	Posibilitatea decenală deservită - m ³ -
DRUMURI PUBLICE				
DP001	DJ 102I Câmpina-V.Doftanei-Brașov	5,0	211,48	7900
DP002	DJ 101S Comarnic-Secăria-V.Doftanei	3,5	154,38	6520
TOTAL DRUMURI PUBLICE		8,5	365,86	14420
TOTAL DRUMURI EXISTENTE		8,5	365,86	14420

În cazul drumurilor publice s-a trecut lungimea care deservește efectiv pădurea analizată, în realitate aceste drumuri fiind mult mai lungi. Rețeaua instalațiilor de transport însumează 8,5 km, și asigură accesibilitatea integrală a fondului forestier și a posibilității.

Densitatea rețelei instalațiilor de transport este de 23,23 m/ha.

9. Durata construcției, funcționării planului și eşalonareaperioadei de implementarea planului

UP VI Secaria a intrat în vigoare la 1 ianuarie 2023, având o durată de aplicare de 10 ani, adică până la 31 decembrie 2032. Revizuirea acestuia se va efectua în ultimul an de aplicare, adică în 2032.

STUDIU DE EVALUARE ADECVATA
pentru amenajamentul silvic UP VI SECĂRIA

10. Activități care vor fi generate ca rezultat al implementării planului

Urmare a implementării planului în fondul forestier UP VI Secaria:

1. Activități de întreținere a drumurilor forestiere;
2. Activități de recoltare a posibilității de produse principale (prin tăieri progresive);
3. Activități de îngrijire și conducere a arboretelor (degajări, curățiri, rărituri, tăieri de igienă);
4. Activități de ajutorare a regenerărilor naturale și de împădurire;
5. Activități de valorificare a altor produse ale fondului forestier;
6. Activități de prevenire și stingere a incendiilor;
7. Activități de pază a fondului forestier.

11. Descrierea proceselor tehnologice ale planului

Recoltarea și colectarea masei lemnoase din parchete reprezintă principala activitate generată de implementarea planului. Ca urmare, pentru reducerea pe cât posibil a efectelor negative a acestei activități asupra pădurii trebuie să se aplice tehnologiile de exploatare prin care să se evite dezgolirea și degradarea solului și care să asigure o stare de sănătate corespunzătoare arboretelor, precum și regenerarea acestora în cele mai bune condiții.

Prin aplicarea celor mai indicate tehnologii de exploatare, în cadrul **UP VI Secaria**, se are în vedere:

- protejarea solului;
- protejarea arborilor care rămân în arboret.

În acest sens, personalul ocolului silvic are sarcina de a materializa pe teren limitele parchetelor, a punctelor de regenerare, a căilor de acces pentru scos-apropiat și a zonelor de protecție a arborilor.

În procesul de exploatare și colectare a masei lemnoase, se vor respecta următoarele:

- se vor exploata numai arborii marcați și predați spre exploatare;
- colectarea materialului lemnos se va face sub formă de părți de arbori;
- coroana arborilor, fracționată în bucăți, se va recolta separat, sub formă de lemn de steri, grămezi de crăci și lemn mărunt;
- colectarea se va face cu tractoare, numai pe trasee dinainte stabilite și materializate, fără să aducă prejudicii solului, semințșurilor utilizabile sau arborilor de limită ai acestor trasee;
- se vor utiliza numai căile de acces și cele de transport forestier existente;
- arborii uscați și iescarii se doboară și se fuzionează înainte de începerea exploatării parchetului;

În perioada procesului de exploatare se vor efectua controale de către personalul silvic, pentru a se asigura respectarea regulilor silvice la exploatarea pădurilor.

Reprimirea parchetelor se va face la termen și în condițiile prevăzute prin autorizația de exploatare, numai după evacuarea completă a materialului lemnos și curățirea corespunzătoare acestora.

STUDIU DE EVALUARE ADECVATA
pentru amenajamentul silvic UP VI SECĂRIA

12. Caracteristicile proiectelor existente, propuse sau aprobate, ce pot genera impact cumulativ cu planul care este în procedura de evaluare și care poate afecta aria naturală protejată de interes comunitar

Alte amenajamente silvice ale pădurilor din zonă nu generează impact cumulativ cu amenajamentul studiat.

Pentru identificarea caracteristicilor pe care un proiect îl poate avea asupra ariei protejate de interes comunitar este necesară o analiză comparată a activităților propuse de proiect cu activitățile propuse de alte proiecte similare în zonă și a presiunilor și amenințărilor la adresa ariei protejate. În prealabil este importantă definirea cât mai exactă a limitelor în interiorul cărora se va face analiza efectelor cumulative, a scării de timp pentru care se vor lua în considerare efectele cumulative și a căilor posibile de cumulare a impacturilor.

Limitele în interiorul cărora se va face analiza efectelor cumulative se definește ca fiind limitele fondurilor forestiere învecinate.

Scara de timp pentru care au fost luate în considerare efectele cumulative se poate aprecia ca fiind:

- scurtă 1 - 4 ani – cu perioada mai mică decât durata de implementare a planului
- medie 8 -10 ani – cu perioada egală aproximativ egală cu durata de implementare a proiectului
- lungă 20 - 30 ani – efecte care se extind 1-2 decade după finalizare implementării actualului plan de amenajament

Căile posibile de cumulare a impacturilor sunt:

- apa – prin rețeaua hidrografică se pot transmite în sensul de curgere a apei efecte negative cum ar fi poluarea, creșterea turbidității
- terestre – rețeaua de căi de acces utilizată pentru extragerea și transportul materialului lemnos poate avea efecte negative în ceea ce privește disturbarea faunei.
- habitatele forestiere în calitate de mediu suport pentru speciile care le populează necesită o analiză holistică. Presiunile, disturbarea indivizilor dintr-o locație poate duce la supraaglomerarea indivizilor unei specii în zonele de liniște și crearea unor dezechilibre în ecosisteme. Totodată, prin alăturarea a două sau mai multe zone cu prezența antropică ridicată și grad de disturbare mare se pot crea bariere pentru anumite specii și se poate ajunge la fragmentarea habitatului acestora.

Activitățile socio-economice care se desfășoară în arealul luat în considerare pentru analiză pot fi împărțite în următoarele categorii:

- administrarea fondului forestier și exploatarea masei lemnoase
- activități de exploatare a produselor forestiere nelemnoase (faună de interes cinegetic, pește din ape de munte, fructe de pădure, ciuperci, plante medicinale etc.)

- pășunat
- activități turistice

Având în vedere proporția scăzută a celorlalte activități comparat cu

STUDIU DE EVALUARE ADECVATA pentru amenajamentul silvic UP VI SECĂRIA

activitățile de administrare a fondului forestier și exploatarea masei lemnoase, planurile și proiectele cu potențialul cel mai ridicat de a genera efecte cumulative sunt amenajamentele forestiere pentru suprafețele de pădure vecine.

13. Alte informații solicitate de către autoritatea competentă pentru protecția mediului

La încadrarea arboretelor în planurile de lucrări, proiectantul a analizat și aplicat prevederile Ordinului 3397/2012 privind stabilirea criteriilor și indicatorilor de identificare a pădurilor virgine și cvasivirgine în România, lucru consemnat și în procesul verbal al Conferinței a a II-a de amenajare.

În urma acestei analize **nu au fost identificate păduri virgine s-au cvasivirgine și nici alte păduri cu valoare ridicată a biodiversității**, în afara celor zonate ca atare în prezentul amenajament.

14.. Identificarea și evaluarea impactului implementării planului asupra patrimoniului mondial UNESCO

Conform prevederilor art. 14, alin. 6 din HG nr. 236/2023 pentru aprobarea metodologiei de derulare a procedurii de evaluare de mediu pentru amenajamentele silvice, "pentru amenajamentele silvice propuse în aria de protecție a siturilor UNESCO (se suprapun cu situl UNESCO sau cu zona-tampon a acestuia), raportul de mediu va include un capitol special dedicat siturilor UNESCO, elaborat cu respectarea cerințelor Uniunii Internaționale pentru Conservarea Naturii, denumită în continuare IUCN, din Ghidul privind aplicarea categoriilor de management al ariilor naturale protejate și din Nota de consultare privind patrimoniul mondial."

În urma analizei în GIS a limitelor Sitului patrimoniul mondial UNESCO "Păduri seculare și primare de fag din Carpați și alte regiuni ale Europei", postate pe site-ul Ministerului Mediului, Apelor și Pădurilor la data de 13.05.2021, se constată faptul că fondul forestier amenajat în cadrul U.P. VI SECARIA nu este localizat în interiorul sau vecinatatea unor suprafețe incluse în patrimoniul mondial UNESCO.

15. Analiza măsurilor de conservare din planul de management

Analiza măsurilor de conservare din planul de management/ regulamentul ANPIC care pot limita/ influența intervențiile și activitățile propuse de planul de Amenajament se efectuează pentru a ne asigura că planul respectă măsurile prevăzute în planurile de management ale ANPIC și/sau în regulamentele acestora. Din punct de vedere legislativ, adoptarea și implementarea unui plan de management răspunde reglementărilor în vigoare conform cărora respectivul sit a fost declarat și se aplică acel principiu prin care va predomina actul legislativ care impune măsuri mai

STUDIU DE EVALUARE ADECVATA **pentru amenajamentul silvic UP VI SECĂRIA**

restrictive pentru asigurarea menținerii pe termen lung a stării favorabile de conservare a speciilor și habitatelor.

Astfel, Planul de Management al ariilor naturale protejate **ROSCI0283 Cheile Doftanei** propune, în funcție de domeniul de aplicabilitate a acestora, măsuri care să asigure menținerea sau îmbunătățirea stării de conservare ale speciilor și habitatelor de interes conservativ. Aceste măsuri au fost luate în considerare în elaborarea măsurilor de evitare și reducere a impactului asupra ariilor naturale protejate pe care planul propus poate să îl aibă.

Măsurile de management comune tuturor habitatelor forestiere din sit sunt următoarele:

- Punerea în aplicare a reglementărilor din amenajamentul silvic.
- Promovarea tratamentelor cu regenerare naturală;
- Asigurarea succesului regenerării naturale.
- Completarea regenerărilor naturale cu specii corespunzătoare stațiunii.
- Verificarea respectării prevederilor din normele silvice, în special în momentul efectuării controalelor în parchete și la reprimirea acestora.
- Efectuarea lucrărilor silvice prevăzute în amenajamentele silvice în mod corespunzător și conform calendarului de execuție.
- Colectarea/depozitarea deșeurilor solide conform legii, în locuri special amenajate, în apropierea rampelor de exploatare.
- Extragerea promptă a doborâtorilor de vânt, cojirea cioatelor.
- Depistarea și prognoza populațiilor de dăunători.
- Combaterea populațiilor de dăunători cu mijloace specifice.
- Pentru prevenire și combatere folosirea de nade de tip barieră cu feromoni pentru dăunătorul *Ips typographus*, conform reglementarilor legale.
- Realizarea unor arborete optim diversificate structural și compozițional regenerate generativ și o bună igienizare a acestora.
- Respectarea normelor în vigoare în cazul lucrărilor de exploatare.
- Introducerea și menținerea amestecurilor în arboretele de viitor, mai rezistente și mai stabile la atacurile de dăunători;
- Protejarea păsărilor entomofage.
- Executarea împăduririlor sau completărilor.
- Ameliorarea compoziției arboretelor prin promovarea speciilor de amestec conform compoziției tel, folosirea de proveniențe cu rezistența la doborâturi.
- Promovarea regenerării naturale prin sămânță, corelarea tăierilor de regenerare cu evoluția regenerării naturale
- Limitarea deplasărilor motorizate în afara drumurilor forestiere și/sau agricole, sau de acces cu excepția celor folosite de proprietari, administratori, împuterniciți ai acestora, operatori economici, fermieri, Salvamont, Jandarmerie montană, personalul administrației, Garda de Mediu, în scopul desfășurării activităților curente agricole, forestiere sau control.

STUDIU DE EVALUARE ADECVATA
pentru amenajamentul silvic UP VI SECĂRIA

B. INFORMAȚII PRIVIND ARIILE NATURALE PROTEJATE DE INTERES
COMUNITAR AFECTATE DE IMPLEMENTAREA
AMENAJAMENTULUI SILVIC

1. Date privind ariile naturale protejate de interes comunitar: suprafața, tipuri de ecosisteme, tipuri de habitate și speciile care pot fi afectate prin implementarea planului

Aria naturala protejata care face parte din suprafața fondului forestier UP VI Secaria administrat de Ocolul Silvic Ever Green este reprezentata de **ROSCI0283 Cheile Doftanei**

Suprafața luată în studiu (366,47 ha), se suprapune partial (262,34 ha-72%) cu **Aria de protecție ROSCI0283 Cheile Doftanei si reprezinta 14% din intreaga suprafata a sitului.**

Nume și cod ANPIC	Suprafața (ha)	Importanță/Rol	Plan de management și nr. OM prin carea fost aprobat	Decizia/Nota de aprobare a obiectivelor de conservare ale ANPIC	Regiunea/regiunile biogeografice în care ANPIC este localizată	Tipuri ecosisteme	Suprapunerea cu alte ANPIC sau AP	Relațiile ANPIC cu Alte ANPIC	Alte particularități
ROSCI0283 Cheile Doftanei	2622 HA	a fost declarat pentru conservarea unui număr de 10 habitate forestiere si 36 de specii de mamifere, plante, amfibieni	O.M.1819/2020 privind aprobarea Planului de management al ROSCI0283 Cheile Doftanei	Decizia nr. 18549/06,11, 2020	Alpină continentală	Ecosisteme forestiere și de pășuni	-	-	-

1.1. Aria de protecție ROSCI0283 Cheile Doftanei

1.1.1. Suprafața ariei

Situl Natura 2000 ROSCI0283 Cheile Doftanei are o suprafața de 2.622 ha și este localizat în Carpații și Subcarpații de Curbură, în partea sud-estică a Munților Baiului, în bazinul Râului Doftana, amonte de localitatea Brebu și în aval de localitatea Valea Doftanei.

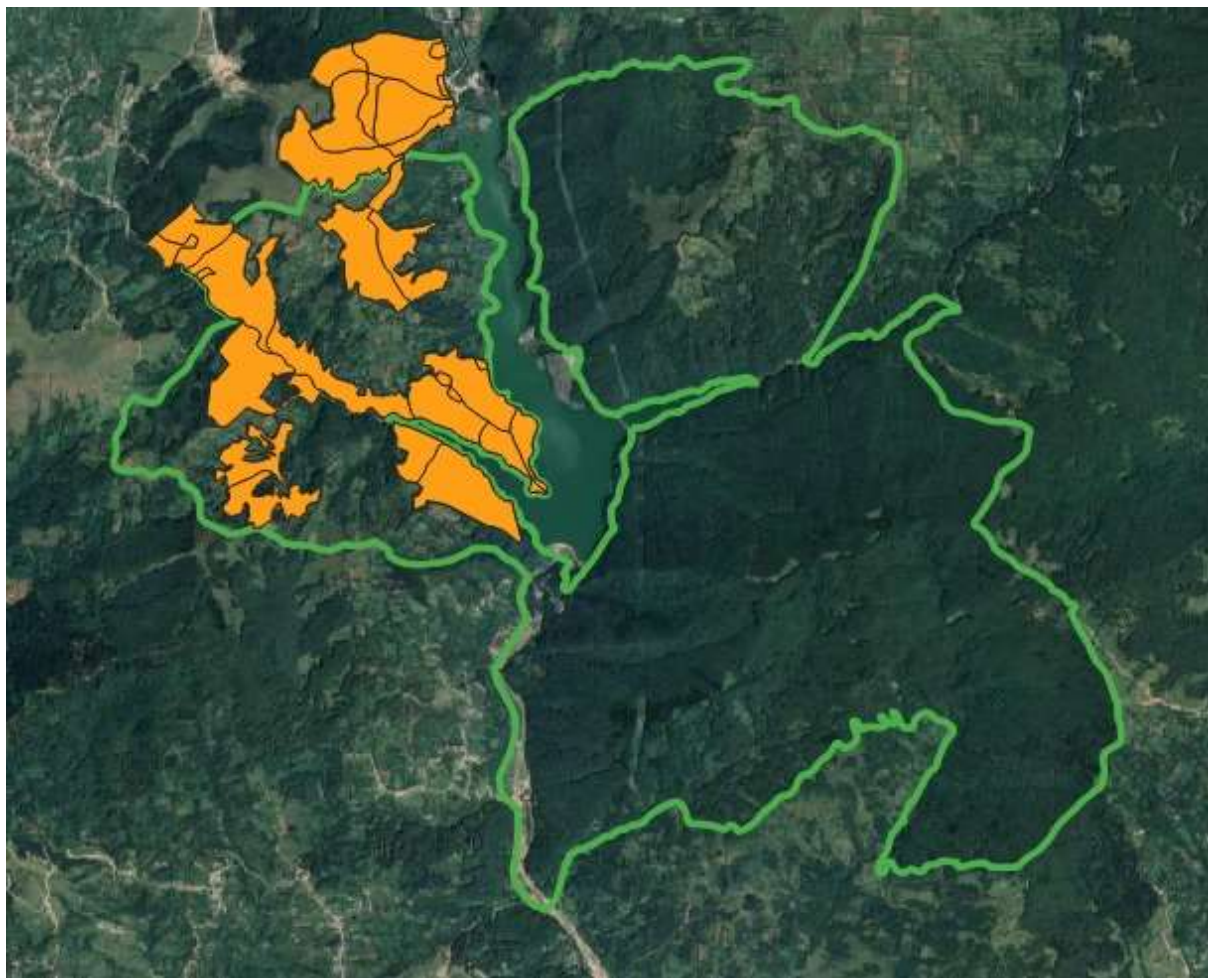
Situl ROSCI0283 Cheile Doftanei a fost declarat prin Ordinul Ministrului Mediului și Pădurilor nr. 2.387/2011 privind instituirea regimului de arie naturală protejată a siturilor de importanță comunitară, ca parte integrantă a rețelei Natura 2000 în România. Ultima revizie legală disponibilă referitoare la caracteristicile sitului constă în Ordinul Ministrului Mediului, Apelor și Pădurilor nr. 46 / 2016, privind instituirea regimului de arie naturală protejată și declararea siturilor de importanță comunitară ca parte integrantă a rețelei ecologice europene Natura 2000 în România, ce actualizează Formularele Standard Natura 2000

Referitor la prezenta și efectivele / suprafețele acoperite de specii și habitate

**STUDIU DE EVALUARE ADECVATA
pentru amenajamentul silvic UP VI SECĂRIA**

de interes comunitar din zona proiectului facem precizarea că planul de management al sitului Natura 2000ROSCI0283 Cheile Doftanei, a fost aprobat prin O.M.1819/2020.

Foto.1 –Relatia fondului forestier cu situl de importanta comunitara ROSCI0283 Cheile Doftanei



Tipuri de habitate prezente în sit și evaluarea sitului în ceea ce le privește

Tipuri de habitate						Evaluare			
Cod	PF	NP	Acoperire (Ha)	Pesteri (nr.)	Calit.date	AIBICID	AIBIC		
						Rep.	Supr. rel.	Status conserv.	Eval. globala
6430			0		Buna	D			
6520			2		Buna	D			
8210			0		Buna	D			
9110			216		Buna	B	C	B	B
9130			127		Buna	B	C	B	C
9170			2		Buna	B	C	B	B
9180	X		0		Buna	D			
91E0	X		18		Buna	C	C	B	C
91V0			557		Buna	B	C	B	B
91Y0			0		Buna	C	C	C	C

**STUDIU DE EVALUARE ADECVATA
pentru amenajamentul silvic UP VI SECĂRIA**

**Specii prevazute la articolul 4 din Directiva 2009/147/CE, specii
enumerat e  n anexa II la Directiva 92/43/CEE  i evaluarea sitului  n
ceea ce le prive te**

Specie				Populatie						Sit				
Grup	Cod	Denumire �tiinţifică	S	NP	Tip	Marime		Unit. masura	Categ. CIRVIP	Calit. date	AIBICI	AIBIC		
						D	Pop.				Conserv.	Izolare	Global	
M	1355	Lutra lutra			P	0	10	i	P	G	C	B	C	B
M	1354*	Ursus arctos(Urs)			P	13	18	i	P	G	C	B	C	B
A	1193	Bombina variegata			P	100	500	i	P	G	C	B	C	B
A	1166	Triturus cristatus			P	10	50	i	P	G	C	B	C	B
I	6908	Morimus asper funereus()			P	1	10	i	P	G	C	B	C	B
R	1220	Emys orbicularis			P	31	157	i	P	G	C	B	C	B

Alte specii importante de floră si faună

				Populatie				Motivatie						
Grup	Cod	Denumire �tiinţifică	S	NP	Mărimere		Unit. măsură	Categ. CIRVIP	Anexa		Alte categorii			
					Min.	Max.			IV	V	A	B	C	D
A	6938	Pelophylax ridibundus						P		X			X	
A	1209	Rana dalmatina						P	X				X	
A	2351	Salamandra salamandra						P					X	
A	2357	Triturus vulgaris()						P					X	
I		Alopiaplumbea doftanae						P						X
P		Asperula rumelica						P						X
P		Asplenium ruta-muraria						P						X
P		Brachypodium sylvaticum						P						X
P		Campanula sibirica						P						X
P		Centaurea biebersteinii						P						X
P		Chamaecytisus hirsutus						P						X
P		Cnidium silaifolium						P						X
P		Epipactis helleborine						P					X	
P		Galium mollugo						P						X
P		Hippophae rhamnoides(Cătină)						P						X
P		Inula ensifolia						P						X
P		Lembotropis nigricans						P						X
P		Melica ciliata						P						X
P		Reseda lutea						P						X
P		Rubus caesius(Mur de miri�te)						P						X
P		Saxifraga corymbosa						P						X
P		Sedum telephium ssp. maximum						P						X
P		Sesleria heufferana						P						X
P		Silene nutans ssp. dubia						P						X
P		Teucrium chamaedrys						P						X
P		Thymus pulcherrimus						P						X

STUDIU DE EVALUARE ADECVATA
pentru amenajamentul silvic UP VI SECĂRIA

DESCRIEREA SITULUI

Caracteristici generale ale sitului

<i>Cod</i>	<i>Clase habitate</i>	<i>Acoperire (%)</i>
N06	Râuri, lacuri	1.80
N09	Pajiști naturale, stepe	2.88
N15	Alte terenuri arabile	6.49
N16	Păduri de foioase	53.53
N19	Păduri de amestec	24.50
N21	Vii și livezi	1.97
N26	Habitat de păduri (păduri în tranziție)	8.71

Situl Cheile Doftanei este localizat în Carpații și Sucelele de Curbura, în partea sud-estică a Munților Baiului, în bazinul Raului Doftana, amonte de localitatea Brebu și în aval de localitatea Valea Doftanei. Din punct de vedere teritorial-administrativ, situl este amplasat pe raza comunelor Brebu și Valea Doftanei. Din punct de vedere al administrației silvice, situl este amplasat în raza OS Campina și OS Doftana. Partea centrală a sitului o constituie Cheile Brebului, iar situl este amplasat pe ambii versanți ai Raului Doftana, care îl traversează de la nord la sud. Partea sudică a sitului, situată în aval de Cheile Brebului, aparține zonei colinare, iar cea din amonte aparține zonei montane. Din punct de vedere geologic situl este localizat în zona formațiunilor de flis (grezos-calcaros, strate de Comarnic, sistos-grezos), conglomerate, gresii și marne. Indicele de ariditate anual de Martonne are valori cuprinse între 36 și 58.

După Koppen situl se încadrează în regiunea climatică Dfbx caracterizată printr-un climat boreal, cu ierni moderate, umede cu temperatura medie anuală mai mare de 10°C cel puțin 4 luni pe an, cu maxima pluviometrică la începutul verii și minime la sfârșitul iernii. Cele mai răspândite soluri sunt din clasele cambisoluri și luvisoluri, adică eutricambisoluri, respectiv luvosoluri. Vegetația naturală potențială este cea forestieră, corespunzătoare etajelor fitoclimatice de fagete montane și premontane (FM1+FD4) și deluros de gorunete, fagete și goruneto-fagete (FD3).

Calitate și importanță

Situl prezintă o importanță deosebită pentru habitatele de fagete, dar și pentru fânețele montane, precum și pentru specii de amfibieni și nevertebrate.

**STUDIU DE EVALUARE ADECVATA
pentru amenajamentul silvic UP VI SECĂRIA**

Amenințări, presiuni sau activități cu impact asupra sitului

Cele mai importante impacte și activități cu efect mare asupra sitului

<i>Impacte Negative</i>				
<i>Intens.</i>	<i>Cod</i>	<i>Amenințări și presiuni</i>	<i>Poluare (Cod)</i>	<i>În sit/ în afară</i>
H	A10	Restructurarea detinerii terenului agricol	N	I
H	B 02.02	Curatarea padurii	N	I
H	B 02.04	Indeprtarea arborilor uscati sau in curs de uscare	N	I
H	B03	Exploatare forestier afara replantare sau refacere naturala	N	I
H	J01	Focul si combatere a incendiilor	N	I

<i>Impacte Pozitive</i>				
<i>Intens.</i>	<i>Cod</i>	<i>Activități, management</i>	<i>Poluare</i>	<i>În sit/ în afară</i>
H	B	Silvicultura	N	I

Cele mai importante impacte și activități cu efect mediu/mic asupra sitului

<i>Impacte Negative</i>				
<i>Intens.</i>	<i>Cod</i>	<i>Amenințări și presiuni</i>	<i>Poluare (Cod)</i>	<i>În sit/în afară</i>
M	E01	Zone urbanizate, habitare umana (locuinte umane)	N	O
M	E 01.03	Habitare dispersata (locuinte risipite, disperse)	N	I

<i>Impacte Negative</i>				
<i>Intens.</i>	<i>Cod</i>	<i>Amenințări și presiuni</i>	<i>Poluare (Cod)</i>	<i>În sit/în afară</i>
M	J 02.05.02	Modificarea structurii cursurilor de apa continentale	N	I
M	K 01.01	Eroziune	N	I

STUDIU DE EVALUARE ADECVATA
pentru amenajamentul silvic UP VI SECĂRIA

2. Date despre prezența, localizarea, populația și ecologia speciilor și/sau habitatelor de interes comunitar prezente pe suprafața planului, menționate în formularul standard al ariei naturale de interes comunitar

În cadrul tabelului de mai jos este evaluată corespondența dintre fiecare unitate amenajistică în parte și suprapunerea cu speciile Natura 2000.

Unitatea amenajistică	Suprafața (ha)	Sup	Gr. funct.	Consist.	Varsta act.	Volum total	Lucrări propuse	Compoziția actuală	Crt	Structura	Tipuri de pădure	Existența habitatelor și speciilor	Impactul lucrărilor propuse prin amenajament
1	27,88	E	1-5C2A1B	0,8	100	9032		7FA 3ME	natural	Relativ-echien	4212	da	
2	9,87	E	1-5C2A1B	0,8	100	3423		8FA 2ME	natural	Reelativ-plurien	4212	da	
9	8,16	E	1-5C2A1B	0,8	90	2662		7FA 1CA 1ME 1PLT	natural	Relativ-echien	4212	da	
10	6,69	E	1-5C2A1B	0,8	170	2555		10FA	natural	Reelativ-plurien	4212	da	
11A	18,02	E	1-5C2A1B	0,9	170	8762		10FA	natural	Reelativ-plurien	4212	da	
11B	0,85	E	1-5C1B5Q	0,7	70	410		10MO	artificial	echien	4212	da	
11C	0,5	E	1-5C1B5Q	0,7	70	241		10MO	artificial	echien	4212	da	
8A	17,03	E	1-5C2A1B	0,8	90	5224		7FA 2ME 1CA	natural	Relativ-echien	4212	da	
8B	0,62	E	1-5C1B5Q	0,7	70	284		10MO	artificial	echien	4212	da	
7	20,72	M	1-2A1C5Q	0,9	90	8382	T.igiena	7FA 2ME 1CA	natural	Reelativ-plurien	4212	da	neutru
3	29,64	A	1-1C5G	0,9	80	12688	Rarități	8FA 2ME	natural	Relativ-echien	4212	da	Impact pozitiv nesemnificativ
5A	4,28	A	1-1C5Q	0,7	60	1580	T.igiena	6FA 3MO 1CA	natural	Relativ-echien	4212	da	neutru
5B	13,18	A	1-1C5Q	0,8	80	5394	T.igiena	8FA 2MO	natural	Relativ-echien	4212	da	neutru
6A	31,83	A	1-1C5Q	0,9	60	12653	Rarități	10FA	natural	Reelativ-plurien	4212	da	Impact pozitiv nesemnificativ

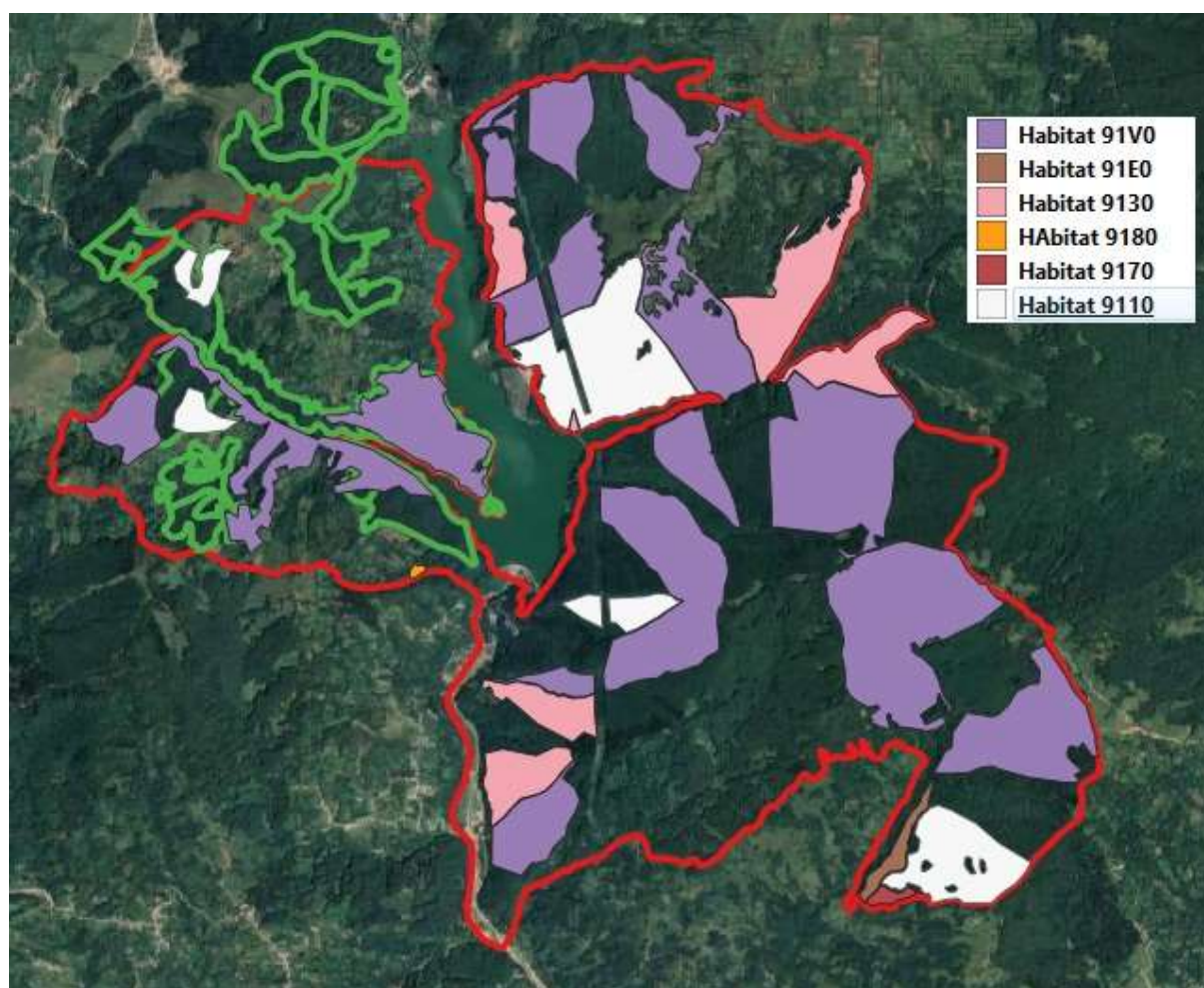
STUDIU DE EVALUARE ADECVATA
pentru amenajamentul silvic UP VI SECĂRIA

6N	0,61		0	0	0	0				0	0		
13A	16,11	E	1-5C2A1B	0,8	170	8032		10FA	natural	Reelativ-plurien	4212	da	
13B	23,65	E	1-5C2A1B	0,9	90	9929		7FA 2ME 1PLT	natural	Relativ-echien	4212	da	
14	4,39	A	1-1B5Q	0,9	20	516	Rarituri	5MO 2FA 2ME 1PAM	artificial	Relativ-echien	4212	da	Impact pozitiv nesemnificativ
15A	5,14	E	1-5C2A1B	0,8	150	2012		10FA	natural	Reelativ-plurien	4212		
15B	25,07	E	1-5C2A1B	0,8	90	13074		7FA 3MO	natural	Reelativ-plurien	4211		
16A	18,72	A	1-1B	0,2	160	2388	T.progresive (racordare)	10FA	natural	Reelativ-plurien	4211		
16B	4,93	A	1-1B	0,6	160	1919	T.progresive(p.lumina)	10FA	natural	Reelativ-plurien	4211		
16C	17,36	A	1-1B	0,8	80	8282	T.igiena	8FA 2MO	natural	Relativ-echien	4211		
17A	21,52	A	1-1B	0,6	160	7846	T.progresive(p.lumina)	9FA 1CA	natural	Reelativ-plurien	4211		
17B	0,82	M	1-2A1B	0,8	50	236	T.igiena	5MO 5FA	artificial	Relativ-echien	4212		
17C	1,23	M	1-2A1C	0,8	35	178	T.igiena	6AN 2CA 1FA 1MJ	artificial	Relativ-echien	4212		
17D	8,73	A	1-1B	0,9	80	4872	Rarituri	7FA 3MO	natural	Relativ-echien	4211		
94A	15,74	A	1-1C5Q	0,9	110	7493	T.igiena(t.progres dec II)	10FA	natural	Reelativ-plurien	4212	da	neutru
94B	13,18	A	1-1C5Q	0,8	150	5806	T.igiena(t.progres dec II)	10FA	natural	Reelativ-plurien	4212	da	neutru

**STUDIU DE EVALUARE ADECVATA
pentru amenajamentul silvic UP VI SECĂRIA**

Tabelul 13. Evidența habitatelor forestiere

Tipul de habitat Natura 2000	Tipul de habitat românesc			Gradul de conser- servare	Tipul de pădure			
	Cod	Denumire	Valoare conser- vativă		Cod	Denumire	Suprafața	
							Ha	%
91V0	R4109	Păduri sud – est carpatice de fag (<i>Fagus sylvatica</i>) cu <i>Symphytum Cardatum</i>	ridicată	Buna	421.1	Făget de deal cu floră de mull (s)	96,33	26
					421.2	Făget de deal pe soluri scheletice cu floră de mull (m)	269,53	74
Total habitate							365,86	100



In urma deplasarii in teren, pentru obtinerea datelor in vederea intocmirii amenajmentului silvic, s-a constatat ca habitatul 9110 nu se regasese(conform hartii de distributie din planul de management). Arboretul este de clasa superioara si mijlocie nu de clasa inferioara cum era trecut in amenejamentul expirat.

STUDIU DE EVALUARE ADECVATA
pentru amenajamentul silvic UP VI SECĂRIA

2.1.1 Habitate de interes comunitar la nivelul ROSCI0283 Cheile Doftanei în zona de implementare a proiectului

La evaluarea zonelor de suprapunere a sitului de interes comunitar cu suprafața proiectului, a fost identificate 1 tip de habitate Natura 2000, habitatul forestier 91V0.

Tipuri de habitate						Evaluare			
Cod	PF	NP	Acoperire (Ha)	Pesteri (nr.)	Calit. date	AIBICID	AIBIC		
						Rep.	Supr. rel.	Status conserv.	Eval. globala
6430			0		Buna	D			
6520			2		Buna	D			
8210			0		Buna	D			
9110			216		Buna	B	C	B	B
9130			127		Buna	B	C	B	C
9170			2		Buna	B	C	B	B
9180	X		0		Buna	D			
91E0	X		18		Buna	C	C	B	C
91V0			557		Buna	B	C	B	B
91Y0			0		Buna	C	C	C	C

Tabel- Date privind prezența habitatelor de interes comunitar la nivelul ROSCI0283 Cheile Doftanei în zona de implementare a proiectului

Cod Natura 2000	Denumire specie/habitat	Localizare habitat	Suprafața habitatului (ha)	Starea de conservare	Tendențe	Sensibilitatea față de efectele generate de PP	Perspective-schimbări climatice
6520	Fânețe montane	Amenajamentul silvic nuare impact direct asupra habitatului deoarece nu a fost identificată prezența acestui tip de habitat pe amplasament sau în vecinătatea acestuia	2,01	FV	FV	PP nu are niciun efect asupra acestui tip de habitat	necunoscut
8210	versanti stancosi cu vegetatie charmofitica pe roci calcaroase	Amenajamentul silvic nuare impact direct asupra habitatului deoarece nu a fost identificată prezența acestui tip de habitat pe amplasament sau în vecinătatea acestuia	0,02	FV	FV	PP nu are niciun efect asupra acestui tip de habitat	necunoscut

**STUDIU DE EVALUARE ADECVATA
pentru amenajamentul silvic UP VI SECĂRIA**

9110	Păduri de fag de tip Luzulo-Fagetum	Habitatul este întâlnit pe suprafața amplasamentului studiat	216,57	FV	FV	PP nu are niciun efect asupra acestui tip de habitat	necunoscut
9130	Păduri de fag de tip Asperulo-Fagetum	Amenajamentul silvic nu are impact direct asupra habitatului deoarece nu a fost identificată prezența acestui tip de habitat pe amplasament sau în vecinătatea acestuia.	127,88	FV	FV	PP nu are niciun efect asupra acestui tip de habitat	necunoscut
9170	Păduri de stejar cucarpen de tip Galio-Carpinetum	Amenajamentul silvic nu are impact direct asupra habitatului deoarece nu a fost identificată prezența acestui tip de habitat pe amplasament sau în vecinătatea acestuia	2,87	FV	FV	PP nu are niciun efect asupra acestui tip de habitat	necunoscut
9180	Paduri de Tilio-Acerion pe versanti, grohotisuri si ravene	Amenajamentul silvic nu are impact direct asupra habitatului deoarece nu a fost identificată prezența acestui tip de habitat pe amplasament sau în vecinătatea acestuia	0,81	FV	FV	PP nu are niciun efect asupra acestui tip de habitat	necunoscut
91E0	Păduri aluviale cu Alnus glutinosa și Fraxinus excelsior (Alno Padion, Alnion incanae, Salicion albae)	Habitatul este întâlnit pe suprafața amplasamentului studiat.	18,61	FV	FV	PP nu are niciun efect asupra acestui tip de habitat	necunoscut
91V0	Păduri dacice de fag (Symphyto-Fagion)	Habitatul este întâlnit pe suprafața amplasamentului studiat.	557,18	FV	FV	Impact nesemnificativ	necunoscut

**STUDIU DE EVALUARE ADECVATA
pentru amenajamentul silvic UP VI SECĂRIA**

91Y0	Paduri dacice de stejar si gorun	Amenajamentul silvic nu are impact direct asupra habitatului deoarece nu a fost identificată prezența acestui tip de habitat pe amplasament sau în vecinătatea acestuia	0,22	U1	FV	PP nu are nici un efect asupra acestui tip de habitat	necunoscut
------	----------------------------------	---	------	----	----	---	------------

X - necunoscut, U2 - nefavorabil rău, U1 - nefavorabil inadecvat, FV - favorabil; Sursa informațiilor: Formularul standard, respectiv Planul de management al ariei naturale protejate

**STUDIU DE EVALUARE ADECVATA
pentru amenajamentul silvic UP VI SECĂRIA**

1.1.1 Specii de interes comunitar la nivelul ROSCI0283 Cheile Doftanei asa în zona de implementare a proiectului

Nr. crt.	Grupa	Specia	Localizare	Sursa informațiilor	Mărimea populației		Suprafața habitatului speciei		Dinamica populației	Starea de conservare	Tendințe	Ecologie specie	Sensibilitatea de efectele generate	Perspectivă schimbări climatice
					Min	Max	Min	Max						
1	Mamifere	<i>Ursus arctos</i>	Având o mobilitate mare, specia este prezenta, pe suprafața pentru care a fost realizat amenajamentul forestier. Impactul amenajamentului este nesemnificativ, în condițiile respectării măsurilor de reducere a impactului recomandate în acest raport. Respectarea măsurilor de depozitare a deșeurilor va elimina posibilitatea ca ursii care traversează zona sa fie afectați în perioada realizării lucrărilor silvice sau	Formular standard, Plan de management, Obiectivele specifice.	13	18	1800	2013	trebuie definit	FV	FV	Urșii sunt de obicei solitari, mai puțin în cazul femelelor cu pui sau în perioada de împerechere. Iarna hibernează, dar dacă sursa de hrană nu lipsește sau iernile sunt blânde, aceștia rămân activi. Este omnivor și deloc pretențios. Se hrănește cu animale moarte, cu animale sălbatice sau domestice vii, insecte mari, iar preponderent, în timpul sezonului cald, cu fructe de pădure, plante verzi, suculente, alune etc. În teritoriul său, ursul are nevoie de zone cu stâncării, pentru bărloagele din perioada de iarnă.	Perturbare activitate specie, alterare habitat	Necunoscut

**STUDIU DE EVALUARE ADECVATA
pentru amenajamentul silvic UP VI SECĂRIA**

			să afecteze punctul de lucru provocând daune materiale sau umane.											
2	Mamifere	<i>Lutra lutra</i>	<p>Specia a fost semnalată ca fiind prezentă de-a lungul râurilor care străbat suprafața pentru care a fost realizat amenajamentul forestier.</p> <p>Impactul prevederilor amenajamentului asupra speciei este ne semnificativ, în condițiile respectării măsurilor de reducere a impactului recomandate în acest raport.</p>	<p>Formular standard, Plan de management, Obiectivele specifice.</p>	0	10	250		Stabilă	FV	FV	<p>Prezența vidrei este strâns legată de existența resurselor de hrană. În România vidra este răspândită în întreaga țară, cu deosebire în lacurile și văile apelor mari, dar mai ales în bălțile și Delta Dunării (Brehm, 1964). Existența locurilor bogate în pește, atrage vidra până sus la munte, la peste 1500 de metri, în preajma pâraielor cu păstrăvi.</p> <p>Uneori, în căutarea locurilor prielnice, trece cumpăna apelor, peste creasta munților.</p>	-	Necunoscut

**STUDIU DE EVALUARE ADECVATA
pentru amenajamentul silvic UP VI SECĂRIA**

3	Amfibieni	<i>Triturus cristatus</i>	<p>Specia poate fi întâlnită în zonele umede de la marginea pădurilor, în pajiști și în bălți. Impactul prevederilor amenajamentului asupra speciei este nesemnificativ, mai ales în contextul respectării măsurilor de reducere a impactului recomandate în raport.</p>	<p>Formular standard, Plan de management, Obiectivele specifice.</p>	10	15	-	-	-	FV	FV	<p>Este o specie predominant acvatică, preferând ape stagnante de dimensiuni mari și adânci cu vegetație palustră, situate la altitudini de până la 1000 m, Fuhn 1960, Cogălniceanu et al. 2000. Deseori poate fi întâlnit în bazine artificiale, locuri de adăpat, iazuri, piscine. În perioada de viață terestră preferă pajiștile umede. Datorită dimensiunilor mari nu se reproduce în bălți temporare mici.</p>	-	Necunoscut
---	-----------	---------------------------	--	--	----	----	---	---	---	----	----	--	---	------------

**STUDIU DE EVALUARE ADECVATA
pentru amenajamentul silvic UP VI SECĂRIA**

4	Amfibieni	<i>Bombina variegata</i>	Specia poate fi întâlnită inzonele umede de la marginea pădurilor, in pajiști si la marginea cursului de apa. Impactul prevederilor amenajamentului asupra speciei este nesemnificativ, mai ales în contextul respectării măsurilor de reducere a impactului recomandate în raport.	Formular standard, Plan de management, Obiectivele specifice.	100	500			nu este estimat	FV	FV	Se deplasează bine pe uscat putând coloniza rapid noile bălți apărute. Este printre primele specii de amfibieni ce ocupă zonele deteriorate în urma activităților umane, defrisări, construcții de drumuri. Ocupă orice ochi de apă, preponderent bălți temporare, putându-se reproduce inclusiv în denivelări ale solului ce conțin un volum redus de apă.	Perturbare activitate specie, alterare habitat	Necunoscut
---	-----------	--------------------------	---	---	-----	-----	--	--	-----------------	----	----	---	--	------------

STUDIU DE EVALUARE ADECVATA
pentru amenajamentul silvic UP VI SECĂRIA

Descrierea habitatelor de interes comunitar

Habitat cod 91V0-Păduri dacice de fag (*Symphyto-Fagion*)

Descrierea habitatului

Păduri de *Fagus sylvatica*, *F. sylvatica-Abies alba*, *F. sylvatica-Abies alba-Picea abies* și *F. sylvatica-Carpinus betula* din Carpații românești, ucraineni și din estul Serbiei, și din dealurile subcarpatice, din alianța *Symphyto cordati-Fagion*, cu specii tipice de *Fagetalia*, dezvoltate pe substraturi neutre, bazice și uneori acide.

Plante: *Symphytum cordatum*, *Cardamine glanduligera* (syn. *Dentaria glandulosa*), *Hepatica transsilvanica*, *Pulmonaria rubra*, *Leucanthemum waldsteinii*, *Silene heuffelii*, *Ranunculus carpaticus*, *Euphorbia carniolica*, *Aconitum moldavicum*, *Saxifraga rotundifolia* subsp. *heuffelii*, *Primula elatior* subsp. *leucophylla*, *Hieracium rotundatum*, *Galium kitaibelianum*, *Moehringia pendula*, *Festuca drymeja*.

Habitatul 91V0 este dominant în situl Cheile Doftanei și are o structură relativ omogenă din punct de vedere ecologic.

Din punct de vedere topografic habitatul se dezvoltă pe versanți cu pante mari. Zonele în care fost identificat, ca urmare a investigațiilor de teren:

1. Valea Secăriei: deasupra văii râului Secăria și în apropiere de Culmea Secăriei, dinspre lacul Paltinu. Faget compact, dezvoltat pe pante (terenul are aspect valurit), cu aglomerări de puieti de fag. Strat ierbos format din *Symphytum cordatum*, *Galium odoratum*, *Dentaria glandulosa* (acestea formând fiecare câmpuri compacte, distincte) și speciile florei de mull.

2. Intrarea pe Valea Vlădișor: fag dominant în proporție de 90% fiind prezente rare exemplare de *Picea* sp.; câmpuri compacte de *Dentaria glandulosa*, restul florei de mull fiind dominat de *Symphytum cordatum* și *Galium odoratum*. Foarte mult lastaris de fag.

3. Valea Grecilor: faget dezvoltat pe pante și porțiuni plane, cu rare exemplare de carpen. Strat ierbos dens, amestecat, nu se formează câmpuri alcătuite dintr-o singură specie. Sunt frecvente *Symphytum cordatum*, *Dentaria glandulosa*, *Galium odoratum*, *Mycelis muralis*, *Salvia glutinosa*, *Geranium robertianum*, *Mercurialis perennis*.

4. Culmea Nemernicu: fagete cu exemplare de carpen, strat ierbos cu acoperire redusă, dominat de *Symphytum cordatum*. Pe banda de altitudine de 700-800m apar, pe lângă fagete și păduri compacte și foarte întinse de molid.

5. Corpul de pădure de lângă Pietriceaua distribuit pe pante de abrupte de 45-50 grade: fagete compacte, strat ierbos cu *Symphytum cordatum*, *Dentaria glandulosa*, *Galium odoratum*, *Mycelis muralis*, *Salvia glutinosa*, *Geranium robertianum*, *Mercurialis perennis*.

Habitat corespondent în România, prezent pe amplasament:

R4109 Păduri sud-est carpatice de fag (*Fagus sylvatica*) cu *Symphytum cordatum*

Răspândire: în toți Carpații românești, în etajul nemoral.

Suprafețe: circa 300.000 ha (80.000 în Carpații Meridionali, 100.000 în Carpații Occidentali, 120.000 în Carpații Orientali).

Stațiuni:

Altitudini: 700–1450 m.

STUDIU DE EVALUARE ADECVATA pentru amenajamentul silvic UP VI SECĂRIA

Climă: T = 7,5–4,0°C, P = 800–1200 mm.

Relief: versanți cu înclinăriredușe – medii, cu diferite expoziții, coame, platouri, funduri de văi.

Roci: bazice, intermediare, rar acide.

Soluri: de tip eutricambosol, districambosol, profunde-mijlociu profunde, slab-mediu acide, eu- mezobazice, umede, eutrofice.

Structura: Fitocenoze edificate de specii europene, mezoterme, mezofite, mezo-eutrofe. Stratul arborilor constituit exclusiv din fag (*Fagus sylvatica* ssp. *sylvatica*), sau cu puțin amestec de paltin de munte (*Acer pseudoplatanus*), ulm de munte (*Ulmus glabra*), rar brad (*Abies alba*) sau molid (*Picea abies*); are acoperire mare (80–100%) și înălțimi de 30–34 m la 100 de ani. Stratul arbuștilor lipsește sau este slab dezvoltat din cauza umbrei; rare exemplare de *Daphne mezereum*, *Sambucus nigra*, *S. racemosa*, *Corylus avellana*, *Lonicera xylosteum*, *Spiraea chamaedrifolia*. Stratul ierburilor și subarbuștilor: dezvoltat variabil, în funcție de umbrire, poate lipsi în cazul stratului de arbori foarte închis (făgete nude); în general însă bogat în specii ale „florei de mull” având ca elemente caracteristice speciile carpatice *Symphytum cordatum*, *Dentaria glandulosa*, *Pulmonaria rubra*; pe versanții, umbriți cu microclimă mai umedă, poate domina *Rubus hirtus*.

Valoare conservativă: mare.

Compoziție floristică: Specii edificatoare: *Fagus sylvatica* ssp. *sylvatica*.

Specii caracteristice: *Symphytum cordatum*, *Pulmonaria rubra*, *Dentaria glandulosa*.

Alte specii importante: *Actaea spicata*, *Anemone nemorosa*, *Galium odoratum*, *Athyrium filix-femina*, *Dentaria bulbifera*, *Dryopteris filix- mas*, *Epilobium montanum*, *Euphorbia amygdaloides*, *Lamium galeobdolon*, *Geranium robertianum*, *Hepatica nobilis*, *H. transsilvanica*, *Mercurialis perennis*, *Mycelis muralis*, *Oxalis acetosella*, *Sanicula europaea*, *Stellaria nemorum* ș.a.

Literatură selectivă: Beldie 1951; Vida 1963; Morariu et al.1968; Boșcaiu 1971; Coldea 1991; Donițăet al. 1990.

Redactat: N. Doniță, I. Biriș.

Tabelul 14. Starea de conservare a habitatelor forestiere de interes comunitar din ROSCI0283 Cheile Doftanei

Aria naturală protejată de interes comunitar	Stare de conservare:					
	Favorabilă:		Nefavorabilă:			
	ha	%	ha	%	Motivul	Măsuri propuse pentru reabilitare
ROSCI0283	262,34	100				
Total	262,34	100				

STUDIU DE EVALUARE ADECVATA pentru amenajamentul silvic UP VI SECĂRIA

2.1.2. Speciile de interes conservativ din zona proiectului, pentru care a fost desemnat situl de importanță comunitară ROSCI0283 Cheile Doftanei

Cu ocazia parcurgerii lucrărilor amenajare (faza teren), pe suprafața U.P. vi Secaria s-au gasit:

***Bombina variegata* (Buhai de balta cu burta galbena)**



Descriere si identificare: Este o broasca de dimensiuni mici, de pana la 5 cm. Forma corpului este mai indesata decat la *B. bombina*. Corpul este aplatizat, capul mare are botul rotunjit. Pupila este triunghiulara sau in forma de inima. Dorsal tegumentul este foarte verucos, aspru la pipait, acoperit cu negi mari, ce posedă in varf cate un spin cornos negru inconjurat de numerosi spini mici. Negii nu sunt grupati sau dispusi simetric. Coloritul este extrem de variabil. Dorsal indivizii sunt colorati in cenusiu deschis, maroniu sau masliniu patat cu negru. Uneori pot apare indivizi partial sau total verzi dorsal. Abdomenul si gusa sunt colorate

in galben, pe fondul caruia este un desen marmorat cenusiu spre negru, dominand insa pigmentul galben. Coloritul este foarte intens, reprezentand un mijloc de avertizare asupra toxicitatii. Varfurile degetelor sunt de asemenea galbene. Masculii prezinta pe fata interioara a membrilor anterioare calozitatile nuptiale (formatiuni cornoase, de culoare neagra ce apar in perioada de reproducere doar la masculi) vizibile chiar si pe perioada hibernarii. Masculii nu posedă sac vocal dar in privinta oracaitului se aseamana cu **B. bombina**, doar ca frecventa sunetelor este mai ridicata.

Habitat: Ocupa orice ochi de apa, preponderent balti temporare, putandu-se reproduce inclusiv in denivelari ale solului ce contin sub un litru de apa, spre deosebire de

*B. bombina** care prefera baltile mai mari din lunca sau valea apelor curgatoare. Este intalnita aproape pretutindeni unde gaseste un minim de umiditate, de la 150 m pana la aproape 2000 m altitudine.

Populatie: Este raspandita in vestul si centrul Europei cu exceptia peninsulei Iberice, Marii Britanii si Scandinaviei. Limita estica a arealului este reprezentata de Polonia, vestul Ucrainei, Romania, Bulgaria si Grecia. In Romania este prezenta pretutindeni in zonele de deal si munte.

Este una din cele mai abundente specii, deoarece beneficiaza de orice ochi de apa disponibil pentru reproducere. Indivizii se caracterizeaza printr-o longevitate ridicata si toleranta sporita la o varietate de impacte antropice.

Ecologie: Este o specie cu activitate atat diurna cat si nocturna, preponderent acvatica, extrem de toleranta si rezistenta. Este sociabila, foarte multi indivizi de varste diferite putand convietui in balti mici. Se reproduce de mai multe ori in cursul verii. Ouale se depun in gramezi mici sau izolat, fixate de plante sau direct pe fundul apei. Este rezistenta la conditii dificile de mediu si longeviva, iar secretia toxica a

STUDIU DE EVALUARE ADECVATA pentru amenajamentul silvic UP VI SECĂRIA

glandelor dorsale oprotejeaza foarte bine de eventualii pradatori. De aceea aproape orice ochi de apa din cadrul arealului este populat de aceasta specie care poate realiza aglomerari impresionante de indivizi in balti mici. Poate rezista si in ecosisteme foarte poluate. Se deplaseaza bine pe uscat putand coloniza rapid noile balti aparute. Este printre primele specii de amfibieni ce ocupa zonele deteriorate in urma activitatilor umane (defrisari, constructii de drumuri etc.) unde se formeaza balti temporare

Masuri de management la nivel national: Este o specie cu un areal vast, dar cu toate acestea este periclitata in mare parte a acestuia datorita distrugerii, deteriorarii si fragmentarii habitatelor. Conservarea ei necesita masuri simple limitate la mentinerea habitatelor acvatice existente si crearea de noi habitate acolo unde cazul. Este inclusa in anexa 2 printre speciile a caror conservare necesita desemnarea ariilor speciale de conservare precum si in anexa 3 printre speciile de interes comunitar. Conform listelor rosii specia este considerata potential amenintata la nivel national si neamenintata pe intregul areal.

Este inclusa in anexa 2 printre speciile a caror conservare necesita desemnarea ariilor speciale de conservare. Conform listelor rosii specia este considerata vulnerabila la nivel national si neamenintata pe intregul areal.

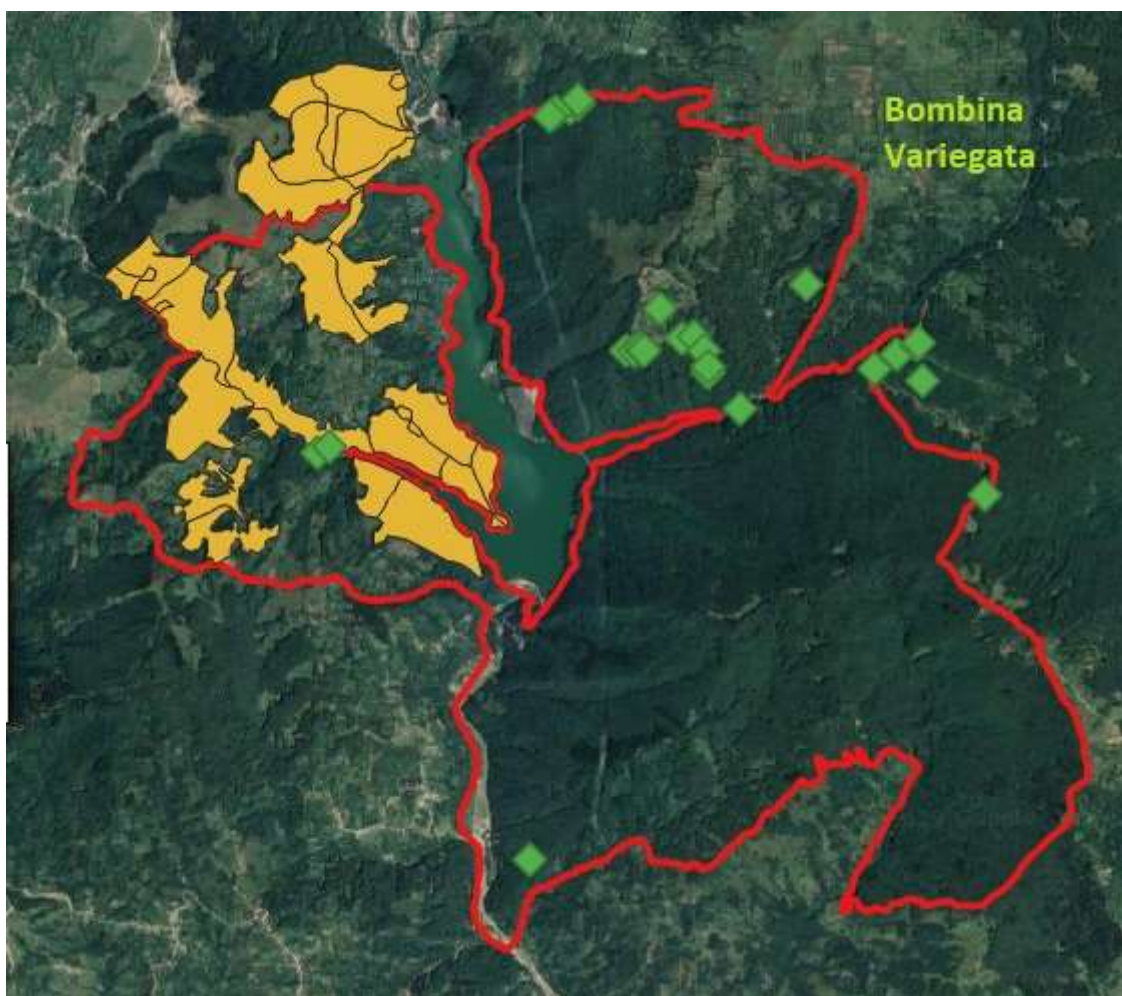


Foto. Suprapunere Bombina variegata peste UP VI Secaria

STUDIU DE EVALUARE ADECVATA pentru amenajamentul silvic UP VI SECĂRIA

Triturus cristatus – triton cu creastă

Tritonul cu creastă este cea mai mare specie de triton de pe teritoriul Europei (femelele putând ajunge până la 18 cm), dar și cea mai periclitată. Corpul său este robust, cu pielea rugoasă, capul lat, botul rotunjit și coada egală sau mai scurtă decât restul corpului, iar în perioada de reproducere, masculul prezintă o creastă dorsală înaltă și dințată, care pleacă din zona occipitală și ajunge până în vârful cozii. Coloritul este brun-închis spre negru, cu pete albe pe lateral, inclusiv pe cap. Pe abdomen, este galben până la portocaliu, cu pete negre, neregulate, ce alcătuiesc un desen mozaicat (deoarece acest model variază mult între indivizi, dar se modifică puțin de-a lungul timpului, poate fi folosit pentru identificarea individuală a animalelor). Această specie are nevoie de bălți mari, cu vegetație submersă bogată pentru a-i oferi protecție. Stă în apă între lunile martie-iunie (unele exemplare rămân tot timpul anului), apoi iese pe uscat, dar rămâne în apropiere și își desfășoară activitatea pe timp de noapte. Ziua stă ascuns sub pietre, în găuri din pământ, sub frunzar sau bușteni căzuți. Atunci când este deranjat, secretă o substanță albicioasă toxică, cu miros caracteristic.



Hrană

Tritonul cu creastă este o specie extrem de vorace, hrănindu-se atât cu artropode și râme, cât și cu mormoloci și tritoni mai mici.

Reproducere

În această perioadă, masculii se adună în grupuri și execută dansuri nuptiale în fața femelelor. După fecundare, femela depune peste 100 ouă izolate pe plante (din care multe nu se dezvoltă), în lunile martie-aprilie, iar larvele eclozează după 2-3 săptămâni.

Perioadă

critică

Specia este îndeosebi vulnerabilă în perioada de reproducere și până la metamorfoza larvelor (martie-iulie), când modificările caracteristicilor mediului acvatic pot influența supraviețuirea noilor generații de tritoni.

Habitat

Tritonul cu creastă este o specie predominant acvatică, preferând ape stagnante sau lin curgătoare, cu vegetație palustră și expunere parțială la soare. Poate fi întâlnit și în bazine artificiale (locuri de adăpat, iazuri, piscine), rareori în șanțuri sau urme de cauciucuri acoperite cu apă. În perioada de viață terestră, preferă pajiștile umede sau pădurile de foioase, putând parcurge chiar câteva sute de metri de la habitatul acvatic până la cel terestru.

Răspândire

Este întâlnit în mare parte din Europa centrală și de nord, din nordul Franței și Marea Britanie până în Munții Urali. În România, este răspândit aproape pretutindeni, la altitudini cuprinse între 100-1000 m, lipsind doar din Dobrogea și lunca Dunării, unde este înlocuit de *Triturus dobrogicus*

STUDIU DE EVALUARE ADECVATA pentru amenajamentul silvic UP VI SECĂRIA

Ursus arctos (Urs brun)



Descriere si identificare: Ursul brun (*Ursus arctos*) este un simbol al rezistentei, puterii si vitalitatii, un animal ale carui inteligenta si capacitate de adaptare i-au asigurat supravietuirea in salbaticie pana in ziua de azi. Codrii desi ai Carpatilor romanesti au fost secole la randul casa primitoare pentru acest animal impresionant. Astazi, o mare parte dinursii brunii a Europei – circa 6000 de exemplare – traiesc pe teritoriul Romaniei. Este cel mai mare pradator din fauna Romaniei si a Europei, cu lungimea cap + trunchi = 1,5 - 2,5 m si inaltimea la greaban = 1,5 m. Corpul are o constitutie robusta, membrele si coada sunt scurte. Ochii si urechile sunt mici. Blana este de culoare cafeniu inchisa, pana la negricioasa pe spate si galbuie pe abdomen. Hrana este constituita din ierburi, radacini, muschi de pamant, ciuperci, fructe, furnici, soareci, pasari. Mai putin are succes la prinderea artiodactilelor - ciute, caprioare, capre negre, bune alergatoare. Ocazional, ursul ataca si mananca animale domestice.

Habitat: Habitatele favorabile ale speciei sunt reprezentate de padurile de amestec din zona de deal si de munte, de intindere mare, putin deranjate de activitatea antropica, care ofera conditii de adapost, liniste si hrana, acestea fiind indispensabile pentru supravietuirea speciei. Deplasarile sezoniere ale exemplarelor de urs sunt influentate de resursa trofica existenta, uneori deplasandu-se sute de kilometri in cautarea unei resurse bogate de hrana.

Pentru a corespunde cerintelor, un habitat trebuie sa includa diferite tipuri de padure, rolul esential revenind foioaselor care produc seminte mari, cum sunt fagul si stejarul. Prezenta desisurilor este de asemenea importanta pentru adapost si hranire. Este extrem de important ca ursul sa aiba posibilitatea sa se deplaseze in toate directiile, inclusiv in zone cu altitudine diferita. Linistea si adapostul in habitat sunt extrem de importante pentru puii nou-nascuti pe timpul iernii in barlog. Barlogul este amenajat in cavitati naturale, arbori doborati sau sub stanci, in zone izolate. Localizarea barloagelor este adesea asociata cu zone izolate si neperturbate de oameni. Orice perturbare in perioada de hibernare poate sa-i determine pe ursi sa-si abandoneze barloagele.

Populatie: In Europa (exceptand Rusia) exista cca. 14.000 de ursi brunii in zece tari. Se estimeaza ca au mai ramas doar 20-25 de animale in Muntii Pirinei, pe o portiune cuprinsa intre Franta, Spania si Andorra, si in jur de 85-90 de animale in Asturia, Cantabria, Galicia si Leon. In Belarus este atestata o

STUDIU DE EVALUARE ADECVATA pentru amenajamentul silvic UP VI SECĂRIA

populație de cca. 120 de exemplare. În Grecia și Ucraina au mai rămas câte aproximativ 200 de urși, în Slovenia sunt în jur de 500-700, în Slovacia numărul urșilor este estimat la 600-800 de animale, în Bulgaria există o populație de 900-1.200 de exemplare. Nordul Europei este habitatul unei populații însemnate de urși – 4.500-5.000 de urși (cu 70 de urși în Norvegia, cca. 700 în Estonia, în jur de 1.600 în Finlanda și 2.500 de animale în Suedia). Cea mai numeroasă populație este atestată în România – 6.000-6.300 de urși bruni, conform datelor din 2014. În afara statelor menționate, în Europa se mai găsesc efective în Polonia, Cehia, Balcanii de sud-vest, cât și partea centrală a Italiei. Aici numărul de urși bruni este foarte redus – doar câteva zeci de exemplare. În Insulele Britanice a dispărut. Ursul brun este răspândit într-o mare măsură și în America de Nord (Alaska, Canada), cât și în Rusia, unde există cea mai mare populație (120.000). Alte subspecii se găsesc în China, Mongolia, Transcaucazia și Iran. Întreaga suprafață a ariei protejate poate fi utilizată de specie. Habitatele forestiere situate în sectoarele marginale ale sitului au o mare importanță pentru urs.

Ecologie: Ursul este un animal cu o capacitate deosebită de adaptare la mediu, ajutat de două supersimțuri – cel al auzului și cel olfactiv. E capabil să detecteze sunete foarte fine, între 16 și 20 de hertzi, și ne poate auzi chiar și de la 300 de metri. Mirosul este arma de bază a ursului. Nici un alt animal nu se poate lauda cu un nas atât de fin. Îl ajută să-și găsească partener, să evite oamenii sau alți urși, să găsească mâncare sau să-și caute puii. Mirosul ursului este de 2000 de ori mai fin decât al omului, ajutându-l să detecteze prezența oricărui animal chiar și la 14 ore după trecerea printr-o zonă. În ciuda aspectului său, de neîndemânatic, ursul are o viteză de reacție surprinzătoare și poate atinge până la 50 kilometri pe ora. Corpul său mare și muscular îi dă posibilitatea să străbata zeci de kilometri pe zi la nevoie. Cu labele sale masive, ursul își poate săpa barlogul în pământul tare sau înghețat sau poate să doboare dintr-o lovitură mamifere mari.

Măsuri de management la nivel național: Dacă populația de urs, specie care se află în vârful piramidei trofice, se menține în număr mare, înseamnă că și celelalte specii de animale din habitatele ursului se află într-o stare bună de conservare. Tocmai de aceea, WWF alocă efort și resurse importante pentru protejarea acestei specii, derulând proiecte de conservare. Deși la nivel de populație ursul brun este într-o stare favorabilă de conservare, presiunile crescânde asupra pădurilor - habitatul său principal - sunt o amenințare la adresa speciei și în România.

Pierderea sau fragmentarea habitatelor, din cauza dezvoltării infrastructurii de transport, dar și a celei urbane sau rurale (cum ar fi partii de schi, extinderea intravilanțelor și a construcțiilor implict, fără a se lua în calcul costurile din perspectiva pierderii biodiversității) sunt principala amenințare la adresa speciei. Fiind omnivori, urșii bruni sunt atrași de zonele cu acces facil la surse de hrană din zonele populate de oameni, în special acolo unde există un management defectuos al deșeurilor sau unde animalele rămân fără hrană din cauza supraexploatații intensive a resurselor naturale (ciuperci sau fructe de pădure).

STUDIU DE EVALUARE ADECVATA pentru amenajamentul silvic UP VI SECĂRIA

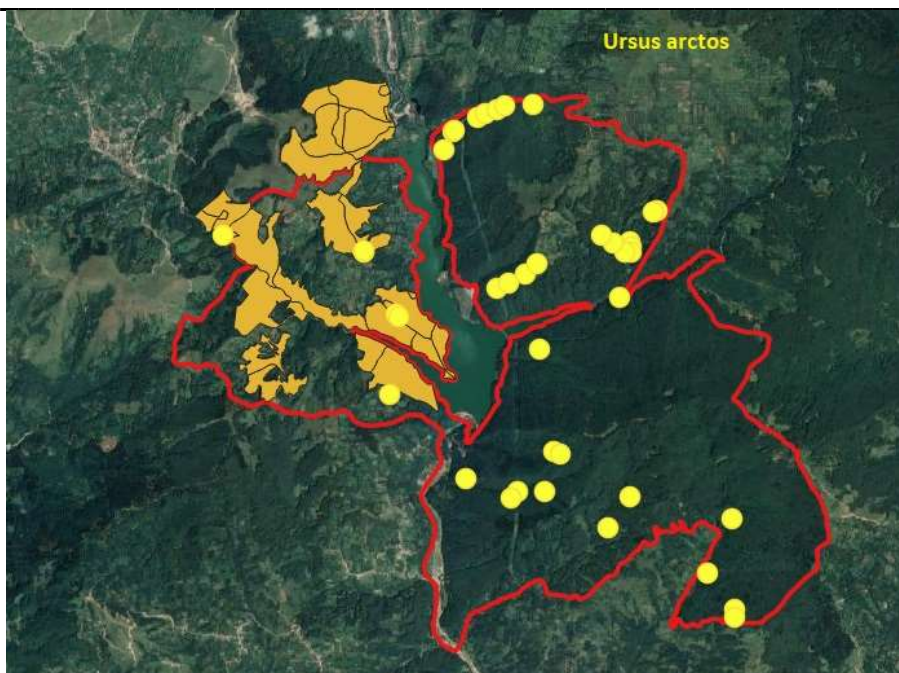


foto. Suprapunere Ursus arctos peste UP VI Secaria

Lutra lutra – vidra

Vidra euroasiatică este cel mai mare mustelid din România. Mamifer dependent de apă, are un corp adaptat legilor hidrodinamicii. Urechile mici sunt prevăzute cu două pliuri ce le acoperă atunci când vidra pătrunde în apă, iar ochii sunt adaptați și ei, vidra putând vedea în apă. Coada, groasă la bază și subțiată spre vârf, este utilizată la înaintat și cârmit. De asemenea, picioarele sunt scurte, dar late și se termină cu 5 degete unite printr-o membrană interdigitală, care ajută la înot și propulsat.

Poate ajunge până la 1,5 m lungime, iar greutatea unui mascul este în general de 6-8 kg, pe când femela cântărește mai puțin. Blana are o culoare de castaniu închis, mai deschisă pe pântec și ceva mai surie pe partea din față a capului, iarna blana vidrei fiind mai deasă și mai lucioasă. Este un animal nocturn și solitar, iar teritoriul unui mascul se poate întinde peste teritoriul mai multor femele.

Hrană

Principalul sortiment de hrană pentru vidră îl reprezintă peștele de toate formele și mărimile, căci se încumetă să atace și pește mare pe care, după ce îl răpune, îl scoate pe mal, depozitându-l într-un loc anume sub o piatră sau un buștean, unde îl poate păstra multă vreme. De obicei, alege partea sângerie de la branhiile peștelui și carnea fără oase a spatelui, restul lăsându-l pentru alții. În afara de pește, vidra mănâncă raci, amfibieni, melci, păsări și șoareci de apă.

Reproducere

Vidra, ca și alte mustelide, are un sistem reproductiv poligam bazat pe teritorialitatea ambelor sexe. În interiorul teritoriului său, masculul controlează de la una la mai multe femele. Vidrele se pot reproduce pe tot parcursul anului, iar puii se pot naște atât iarna, cât și vara, dar femelele pot da viață la pui în general o dată la doi ani. Vidra are o gestație prelungită și naște de la 2 la 4 pui, care vor sta în preajma ei pentru un an sau mai mult.

STUDIU DE EVALUARE ADECVATA pentru amenajamentul silvic UP VI SECĂRIA

Habitat

Prezența vidrei este strâns legată de existența resurselor de hrană. În România, vidra este răspândită în întreaga țară, cu deosebire în lacurile și văile apelor mari, dar mai ales în bălțile și Delta Dunării. Existența locurilor bogate în pește atrage vidra până sus la munte, la peste 1500 m, în preajma pâraielor cu păstrăvi. Uneori, în căutarea locurilor prielnice, trece cumpăna apelor, peste creasta munților.

Răspândire

Vidra poate fi întâlnită în Europa, Asia (cu excepția insulelor din sud-est) și nordul extrem al Africii. În România, se regăsește în toate bazinele hidrografice majore.

Lacul Paltinu, situat în afara sitului Natura 2000 ROSCI0283 Cheile Doftanei, este habitat de hrănire pentru vidra, lucru confirmat și de observațiile realizate în teren pe zonele din tărmlul lacului unde au fost gasite exremente sde vidra. Densitatea fecalelor identificate este foarte mare, acest lucru indicând o prezență obișnuită a vidrei în zonă. Accesul vidrei de la habitatul de hrănire, anume lacul Paltinu, la habitatul de culcuș este realizat direct prin coada lacului, zonă relativ izolată ca urmare a accesibilității reduse generate de impactul zonelor de exploatare forestiere și ca urmare a pantelor foarte mari a versanților care mărginesc zona de vărsare a râurilor Păltinoasa și Secăria în Lacul Paltinu.

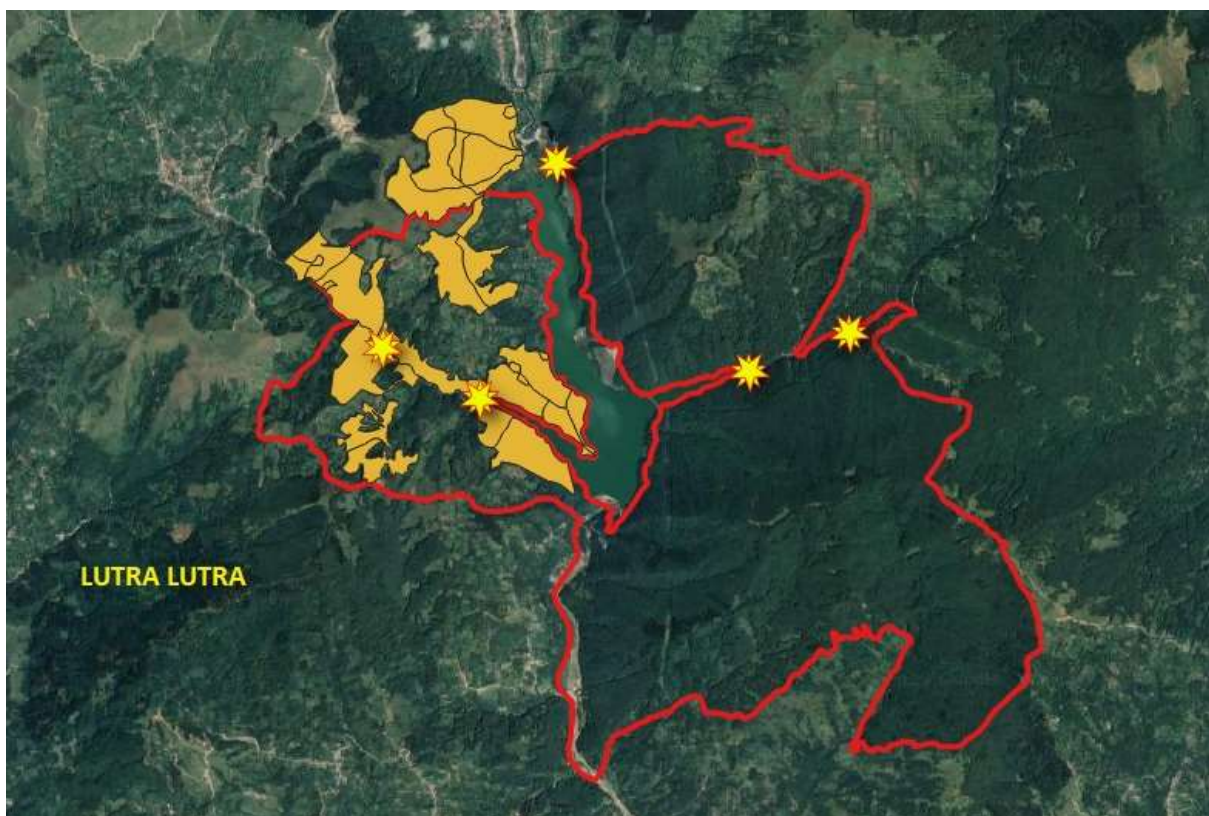


Foto: suprapunere Lutra lutra peste UP VI Secaria

STUDIU DE EVALUARE ADECVATA
pentru amenajamentul silvic UP VI SECĂRIA

Specii de interes comunitar (Anexa II a Directivei Consiliului 92/43/CEE) identificate pe suprafața studiată (suprapunerea amenajamentului cu ROSCI0283 Cheile Doftanei)

Specia	Prezent/absent in zona de suprapunere a planului	
	Prezent	Absent
<i>Lutra lutra</i>	P	
<i>Ursus arctos</i>	P	
<i>Bombina variegata</i>	P	
<i>Triturus cristatus</i>		A
<i>Morimus asper funereus</i>		A
<i>Emys orbicularis</i>		A
<i>Pelophylax ridibundus</i>		A
<i>Rana dalmatina</i>		A
<i>Salamandra salamandra</i>		A
<i>Triturus vulgaris()</i>		A

3. Descrierea funcțiilor ecologice ale speciilor și habitatelor de interes comunitar afectate și a relației acestora cu ariile naturale protejate de interes comunitar învecinate și distribuția acestora

Amenajamentul silvic al are la bază principiile științifice moderne ale gospodăririi și dezvoltării durabile, de aceea este imperios necesar ca amenajamentul să facă parte integrantă din planul de management al ariilor naturale protejate din zonă (conform prevederilor Legii 46 / 2008 – Codul Silvic).

Acesta și pentru că amenajamentul pune accent pe rolul mediogen remarcabil pe care îl îndeplinesc pădurile în totalitate (fie că fac parte din arii naturale protejate, fie că sunt limitrofe sau nu acestora) și totodată contribuie fundamental la menținere și îmbunătățirea biodiversității și stării de conservare a întregului fond forestier din zonă.

Funcțiile ecologice se refera la relatiile dintre organisme si mediul lor de viata, alcatuit din ansamblul factorilor de mediu (abiotici si biotici), precum si structura, functia si productivitatea sistemelor biologice supraindividuale (populatii, biocenoze) si a sistemelor mixte (ecosisteme).

Pentru definirea funcțiilor ecologice se studiaza in principal:

- Relatiile dintre vietuitoare (plante si animale) cu mediul lor
- Raporturile dintre organisme si mediul inconjurator
- Relatiile ce se stabilesc intre organisme si diverse comunitat

Asa cum s-a mentionat anterior, prevederile amenajamntului silvic nu va reduce suprafata habitatelor si nici efectivele populatiilor speciilor de interes comunitar.

Primul factor care conditioneaza raspandirea padurii este temperatura, iar apoi resursele de umiditate. Astfel, padurile se pot forma incepand cu zonele unde se inregistreaza cel puțin 60 de zile pe an cu temperaturi medii zilnice mai mari de 10°C. Intre aceste limite, repartizarea padurilor depinde de bilantul hidric din sol, respectiv

STUDIU DE EVALUARE ADECVATA pentru amenajamentul silvic UP VI SECĂRIA

de repartizarea cantitatii anuale a precipitatiilor. De exemplu, in conditiile climatului temperat-continental din Romania, raspandirea padurilor va urmari izohietele anuale de 500 mm. (Bran F. & al., 2004).

Ecosistemul forestier manifesta o tendinta de maximizare a stabilitatii prin optimizarea structurii biocenozei, cresterea complexitatii relatiilor biocenotice si a diversitatii genetice a populatiilor din cadrul fiecarei comunitati de viata, intarirea controlului exercitat de biocenoza asupra biotopului, sporirea eficientei ecologice a sistemului (Giurgiu, V., 1989).

Legile generale de organizare si functionare a padurii sunt (dupa Stanescu V. & al., 1982): existenta etajelor complex alcatuite, in care se asociaza plante si animale care se dezvoltă sub influenta a numerosi factori – climatici, edafici, geomorfologici; rolul preponderent, sub aspect fizionomic si functional, al arborilor in viata padurii; 116 existenta ansamblului integrat, unitar al plantelor, animalelor si conditiilor de viata ale padurii, in cadrul caruia au loc permanent interferente, influente reciproce.

Etajele de vegetatie, care formeaza adevarate subsisteme de viata interconditionate functional (straturi ecologice), sunt reprezentate de: arboret (etajul arborilor, al coronamentului), cu rol fundamental in transferul de substanta si energie, intrucat asigura intrarile energetice pentru intregului ecosistem; subarboretul si patura erbacee. La acestea se adauga litiera si solul, in care predomina componentele anorganice. Totodata, existenta unor conditii ecologice particulare determina formarea a numeroase microcenoze (consortii) (Bran F., 2002)

Coronamentele arborilor constituie o suprafata activa de reglare a unor factori de biotop – calitatea si intensitatea luminii, quantumul caldurii si precipitatiilor, viteza si intensitatea vantului etc

La nivelul solului, intrepatrunderea si etajarea accentuata a sistemelor de inradacinare a vegetatiei influenteaza disponibilitatea substantelor minerale si a apei. Raportul intre productia de biomasa si consumul acesteia este unitar, deoarece au loc in permanenta procese de crestere, ca o rezultanta a sintezelor si consumului metabolic, precum si procese de diminuare a masei vegetale active prin eliminarea naturala, pierderi intamplatoare etc., pe baza legilor echilibrului dinamic si ale mecanismelor de autoreglare.

Functionalitatea ecosistemului forestier este completata cu participarea directa a zoocenozei, fauna inregistrand informatia habitatului pe cale trofica si contribuind, prin influenta exercitata, la mentinerea echilibrului ecologic (Bran F., 2002).

In raport de acest context local dar si in functie de contextul national o padure poate avea functia de protectie, de productie sau ambele.

Functia de protectie devine prioritara cand echilibrul ecologic al unei zone este periclitat. Functia de productie si protectie se realizeaza simultan in zonele in care nu apar pericole evidente de rupere a echilibrului ecologic.

STUDIU DE EVALUARE ADECVATA pentru amenajamentul silvic UP VI SECĂRIA

Padurea a exercitat din totdeauna ambele functii, in prezent acestea sunt puse in opera prin amenajamentele silvice care stabilesc functia pe care trebuie sa o indeplineasca o padure si masurile de gestionare durabila astfel ca functia stabilita sa se realizeze la un nivel optim.

Prima impartire a avut loc in 1954 in HCM nr. 114. In conformitate cu acest HCM si cu tehnicile elaborate in 1968 avem doua mari grupe de paduri: paduri de protectie si paduri de producti si protectie.

Padurile de protectie ocupa 50% din fondul forestier crescand pe masura ce dezechilibrele ecologice se accentueaza. Aceasta grupare asigura un echilibru intre functia de productie si cea de protectie.

Padurea reprezinta nu numai un simplu ecosistem ci si una dintre cele mai importante resurse regenerabile. Deci se poate afirma ca padurea reprezinta o componenta majora foarte importanta pt. asa numitul capital natural ce trebuie utilizat intotdeauna in conceptia dezvoltarii si gestionarii durabile. Acceptand acest principiu vom avea garantia ca acest capital natural va avea o utilizare continua atat in beneficiul generatiilor actuale cat si viitoare.

Toate marile tipuri de vegetatie forestiera si indeosebi subdiviziunile lor sunt influentate de evolutia climei si a factorilor de mediu. La randul ei padurea influenteaza mediul in care se dezvolta, imbunatatindu-si permanent conditiile de viata, pana cand isi realizeaza un echilibru natural intre conditiile ecologice pe care le-a modificat si stadiul ei de evolutie. Padurile sunt caracterizate ca fiind formatiuni vegetale cu un grad foarte ridicat de evolutie. Pentru a exista si o a evolua ele au nevoie de anumite conditii ecologice, climatice si edafice, determinanti fiind, in general, factorii climatici dar si interventia omului.

Exista, permanent, o foarte stransa legatura intre clima si padure.

In ceea ce priveste functiile biologice, padurile si zonele umede reprezinta locuri de reproducere, de adapost si de hranire pentru un numar foarte mare de animale.

Funcțiile ecologice ale padurilor sunt considerate fundamentale, ca instrumente reglatoare ale regimului apelor si habitatelor florei si faunei caracteristice si mai ales, ale pasarilor silvice.

Prin implementarea prevederilor amenajamentului silvic propus de titular nu va fi afectat semnificativ mediul din zona in care acesta este amplasat acesta. Implementarea prevederilor amenajamentului silvic contribuie la imbunatatirea conditiilor de mediu din amplasament, cu conditia respectarii recomandarilor din raportul de mediu.

4. Statutul de conservare a speciilor și habitatelor de interes comunitar

Corespunzător obiectivelor social-economice, amenajamentul precizează funcțiile pe care trebuie să le îndeplinească pădurile. Repartizarea arboretelor pe grupe, subgrupe și categorii funcționale s-a realizat prin zonarea funcțională, ținând seamă de funcția prioritară, pe care o îndeplinește fiecare arboret.

**STUDIUL DE EVALUARE ADECVATA
pentru amenajamentul silvic UP VI SECĂRIA**

Situația detaliată a grupelor, subgrupelor și categoriilor funcționale este prezentată în tabelul 4.1.:

Tabelul 4.1

Grupa și categoria funcțională	Categoriile funcționale		Suprafața	
	Funcția prioritară	Funcțiile secundare	ha	%
I 1B T III	Arborete situate pe versanții direcți ai lacurilor de acumulare și naturale	- protecția apelor - funcția socială (recreere) - conservarea biodiversității	75,65	21
I 1C T IV	Arborete situate pe versanții râurilor și pâraielor din zonele montane, de dealuri și colinare, care alimentează lacurile de acumulare și natural	- protecția terenului și solului - funcția socială (recreere) - producția de lemn	107,85	29
I 2A T II	păduri situate pe stâncării, pe grohotișuri, pe terenuri cu eroziune în adâncime, pe terenuri cu înclinare mai mare de 35°, iar cele situate pe substraturi de fliș, nisipuri sau pietrișuri, cu înclinare mai mare de 30°	- protecția apelor - funcția socială (recreere) - conservarea biodiversității	22,77	6
I 5C T I	Arborete cuprinse în rezervații naturale, cu regim strict de protecție ("Paltinul Lac)	- protecția terenului și solului - protecția apelor - funcția socială (recreere) - conservarea biodiversității	159,59	44
Total			365,86	100

5. Date privind structura și dinamica populațiilor de specii afectate

Specii enumerate în anexa II a Directivei Consiliului 92/43/CEE:

Specie		Populație							Sit					
Grup	Cod	Denumire științifică	S	NP	Tip	Mărime		Unit.	Categ.	Calit.	AIBICID			
						Min.	Max.				CIRIVIP	Pop.	Conserv.	Izolare
M	1355	Lutra lutra			P					G	C	B	C	B
M	1354*	Ursus arctos(Urs)			P				P		C	B	C	B
A	1193	Bombina variegata			P				P		C	A	C	A
A	1166	Triturus cristatus			P				P		C	A	C	A
I	6908	Morimus asper funereus			P				P	DD	C	B	C	B
R	1220	Emys orbicularis			R				P		C	B	C	B

Alte specii importante de floră și faună:

Specii				Populație				Motivație					
Grup	Cod	Denumire științifică	S	NP	Mărime		Unit.	Categ.	Anexa		Alte		
					Min.	Max.			IV	V	A	B	C
A	1209	Rana dalmatina						P	X				X
A	1213	Rana ridibunda						P		X			X

**STUDIU DE EVALUARE ADECVATA
pentru amenajamentul silvic UP VI SECĂRIA**

A	2351	Salamandra salamandra						P							X	
A	2357	Triturus vulgaris						P							X	
I		Alopia plumbea doftanae						P								X
P		Asperula rumelica						P								X
P		Asplenium ruta-muraria						P								X
P		Brachypodium sylvaticum						P								X
P		Campanula sibirica						P								X
P		Centaurea						P								X
P		Chamaecytisus						P								X
P		Galium mollugo						P								X
P		Cnidium silaifolium						P								X
P		Epipactis helleborine						P							X	
P		Hippophae rhamnoides(Cătină)						P								X
P		Inula ensifolia						P								X
P		Lembotropis nigricans						P								X
P		Melica ciliata						P								X
P		Cephalaria laevigata						P								X
P		Reseda lutea						P								X
P		Rubus caesius(Mur de mirite)						P								X
P		Saxifraga corymbos						P								X
P		Sesleria heufleran.						P								X
P		Silene nutans ssp. dubi						P								X
P		Teucrium chamaedry						P								X
P		Thymus pulcherrimu						P								X

Analizand criteriile ce definesc starea de conservare a speciilor si caracterizarea generala a arboretelor luate in studiu, se poate concluziona ca starea de conservare a acestora, pe suprafata pentru care a fost realizat amenajamentul forestier, este favorabila

6 Relațiile structurale și funcționale care creează și mențin integritatea ariei naturale protejate de interes comunitar

Integritatea unei ariei naturale protejate de interes comunitar este afectată dacă prin implementarea unui plan/proiect se reduce suprafața habitatelor și/sau numărul exemplarelor speciilor de interes comunitar, sau se ajunge la fragmentarea habitatelor de interes comunitar și sau a habitatelor specifice din punct de vedere ecologic si etologic, după caz, speciilor de interes comunitar. De asemenea, un plan sau un proiect poate afecta integritatea unui sit Natura2000 dacă acesta induce un impact negativ asupra factorilor care determină menținerea stării favorabile de conservare a ariei naturale protejate de interes comunitar sau dacă produce modificări ale dinamicii relațiilor care definesc structura și/sau funcția ariei naturale protejate de interes comunitar. Efectele implementării amenajamentului silvic în aria specială de conservare **ROSCI 0283 Cheile Doftanei** sunt prezentate în capitolul 4.

**STUDIU DE EVALUARE ADECVATA
pentru amenajamentul silvic UP VI SECĂRIA**

Tabelul .Relații structurale și funcționale

Cod specie/habitat	Denumire specie/habitat	Relațiile De dependență Dintre ANPIC și corpurile de apă subterană și de suprafață	Relațiile de dependență Dintre speciile și Habitatele de interescomunitar	Relațiile de dependență dintre speciile/habitatate și alte caracteristici (de relief, geologice, altitudinale, altele)	Relațiile între speciile de interes comunitar pe baza relațiilor trofice sau a altor relații interspecifice	Relaționarea dintre speciile coridoarele ecologice
6430	Comunități de lizieră cu ierburi înalte higrofile dela nivelul câmpiilor, până la cel montan și alpin	habitat dependent de corpurile de apă subterană freatică	-rol de suport pentru întreaga comunitate de organisme vegetale -resursă trofică -teritoriu de distribuție și pasaj -zonă de reproducere și centru de diseminare a speciilor de animale - asigură loc de hrană sau adăpost pentru alte specii de vertebrate sau nevertebrate.	habitat specific zonelor montane și alpine	-	-
6520	Fânațe montane	habitatul nu este dependent de corpuri de apă subterane sau de suprafață	-rol de suport pentru întreaga comunitate de organisme vegetale -resursă trofică -teritoriu de distribuție și pasaj -zonă de reproducere și centru de diseminare a speciilor de animale - asigură loc de hrană sau adăpost pentru alte specii de vertebrate sau nevertebrate	Fânațe mezofile bogate în specii din etajele montane și subalpin, majoritatea peste 600 metri	-	-

**STUDIU DE EVALUARE ADECVATA
pentru amenajamentul silvic UP VI SECĂRIA**

9110	Păduri de fag detip Luzulo- Fagetum	habitatul nu este dependent de corpuri de apă subterane sau de suprafață	<p>-rol de suport pentru întreaga comunitate de organisme vegetale</p> <p>-resursă trofică</p> <p>-teritoriu de distribuție și pasaj</p> <p>-zonă de reproducere și centru de diseminare a speciilor de animale - asigură loc de hrană sau adăpost pentru alte specii de vertebrate sau nevertebrate.</p>	Apare în etajul montan-premontan de fâgete și etajul montan de amestecuri, în relief accidentat, pe culmi, boturi de deal, versanți puternic înclinați, stâncării, fiind condiționat edafic de existența unor soluri sărace, acide, superficiale, bogate în schelet, puternic acidesau chiar podzolite de bonitate mijlocie spre inferioară pentru fag	-	-
9130	Păduri de fag detip Asperulo- Fagetum	habitatul nu este dependent de corpuri de apă subterane sau de suprafață	<p>-rol de suport pentru întreaga comunitate de organisme vegetale</p> <p>-resursă trofică</p> <p>-teritoriu de distribuție și pasaj</p> <p>-zonă de reproducere și centru de diseminare a speciilor de animale - asigură loc de hrană sau adăpost pentru alte specii de vertebrate sau nevertebrate</p>	Apare în etajul montan-premontan de fâgete și etajul montan de amestecuri, în relief accidentat, pe culmi, boturi de deal, versanți puternic înclinați, stâncării, fiind condiționat edafic de existența unor soluri sărace, acide, superficiale, bogate în schelet, puternic acidesau chiar podzolite de bonitate mijlocie spre inferioară pentru fag	-	-

**STUDIU DE EVALUARE ADECVATA
pentru amenajamentul silvic UP VI SECĂRIA**

9170	Păduri de stejar cu carpen de tip Galio-Carpinetum	habitatul nu este dependent de corpuri de apă subterane sau de suprafață	<p>-rol de suport pentru întreaga comunitate de organisme vegetale</p> <p>-resursă trofică</p> <p>-teritoriu de distribuție și pasaj</p> <p>-zonă de reproducere și centru de diseminare a speciilor de animale - asigură loc de hrană sau adăpost pentru alte specii de vertebrate sau nevertebrate.</p>	<p>- acest tip de habitat este constituit din făgete neutrofile din etajul colinar și submontan dezvoltate pe soluri de tip eutricambosol și districambosol, mijlociu- profunde, slab scheletice, moderat – slab acide, mezobazice, jilave, cu humus de tip mull, având o troficitate mijlocie spre ridicată.</p>	-	-
91E0	Păduri aluviale cu <i>Alnus glutinosa</i> și <i>Fraxinus excelsior</i> (<i>Alno Padion</i> , <i>Alnion incanae</i> , <i>Salicion albae</i>)	habitat dependent de corpurile de apă subterană și de suprafață	<p>-rol de suport pentru întreaga comunitate de organisme vegetale</p> <p>-resursă trofică</p> <p>-teritoriu de distribuție și pasaj</p> <p>-zonă de reproducere și centru de diseminare a speciilor de animale - asigură loc de hrană sau adăpost pentru alte specii de vertebrate sau nevertebrate.</p>	Solurile pe care apar aceste păduri sunt cele aluviale (fluvi-solurile), adesea gleizate.	-	-
91V0	Păduri dacice defag (<i>Symphyto- Fagion</i>)	habitatul nu este dependent de corpuri de apă subterane sau de suprafață	<p>-rol de suport pentru întreaga comunitate de organisme vegetale</p> <p>-resursă trofică</p> <p>-teritoriu de distribuție și pasaj</p> <p>-zonă de reproducere și centru de diseminare a speciilor de animale - asigură loc de hrană sau adăpost pentru alte specii de vertebrate sau nevertebrate.</p>	-habitatul apare la altitudini de 800-1200 metri, pe solurifertile și bine aerisite (de tipul cambisolurilor eutrice și luvisolurilor), cele mai tipice fiind cele de peroci ce aprovizionează bine cu nutrienți minerali solul și mențin un nivel scăzut al acidității ca bazaltele, calcarele, gresiile calcaroase.	-	-

**STUDIU DE EVALUARE ADECVATA
pentru amenajamentul silvic UP VI SECĂRIA**

1354*	<i>Ursus arctos</i>	specia nu este dependentă de corpurile de apă de suprafață sau subterane	Specie dependentă de ecosisteme majoritar forestiere, de mari dimensiuni, încadrul cărora asigură o serie de beneficii ecosistemice specifice, precum menținerea sănătății populațiilor. Abundența și disponibilitatea prăzii, de asemenea, controlează populațiile de urs.	Specie holarctică ce preferă zonele deluroase și montane	- rana este constituită din ierburi, rădăcini, mușchi de pământ, ciuperci și fructe, zmeură, afine, mure, prune, pere, apoi furnici, șoareci, păsări. Mai puținare succes la prinderea artiodactilelor, ciute, câprioare, capre negre.	Conectivitate este esențială pentru lup, acesta având nevoie de teritorii întinse pentru hțănire și reproducere iar deplasarea pe distanțe mari face parte din biologia lui
1355	<i>Lutra lutra</i>	specie dependentă de corpurile de apă de suprafață	-specie dependentă de habitatele acvatice din sit.	-specie dependentă de habitatele acvatice din sit.	Principalul sortiment de hrană pentru vidră îl reprezintă peștele de toate formele și mărimile, astfel toate speciile de pești pe formularul standard pot reprezenta pradă pentru vidră.	-
1166	<i>Triturus cristatus</i>	specie dependentă de corpurile de apă de suprafață	-specie dependentă de habitatele acvatice din sit	- preferă ape stagnante de dimensiuni mari și adâncicu vegetație palustră, situate la altitudini de până la 1000 m		-
1193	<i>Bombina variegata</i>	specie dependentă de corpurile de apă de suprafață	-specie dependentă de habitatele acvatice din sit	specie prezentă la altitudini de sub 1000 m, unde găsește un minim de umiditate	Larvele sunt consumate de către pești și unele insecte, adulții însă au foarte puțini prădători datorită secrețiilor toxice. Hrana constă din insecte, viermi, moluște mici, terestre și acvatice.	-

STUDIU DE EVALUARE ADECVATA
pentru amenajamentul silvic UP VI SECĂRIA

7.Obiectivele de conservare a ariilor naturale protejate de interes comunitar, acolo unde au fost stabilite prin planuri de management

Pentru aria de protecție **ROSCI0283 Cheile Doftanei** există plan de management aprobat.

În conformitate cu cerințele social-economice, ecologice și informaționale, amenajamentul silvic studiat îmbină strategia ecosistemelor forestiere din zonă cu strategia dezvoltării societății.

Cea mai importantă direcție în care s-a acționat o constituie creșterea protecției mediului înconjurător, creșterea calității factorilor de mediu (aer, apă, sol, floră și faună) și ridicarea calității vieții individuale și sociale a locuitorilor din zonă.

Pentru pădurile din cadrul UP obiectivele social economice și ecologice avute în vedere la reglementarea modului de gospodărire a acestora, detaliate prin stabilirea țăturilor de producție ori de protecție la nivelul unităților de amenajament (parcelă, subparcelă, etc.), sunt următoarele:

- crearea și menținerea unui aspect peisagistic și de recreere din jurul comunei
- protejarea habitatelor de interes comunitar din **ROSCI0283 Cheile Doftanei** - obținerea de masă lemnoasă de calitate ridicată, valorificabilă industrial (lemn pentru cherestea)
- satisfacerea nevoilor locale de lemn de foc și construcție
- valorificarea durabilă a tuturor resurselor nelemnoase disponibile

Obiectivele asumate de amenajamentul silvic susțin integritatea ariilor naturale protejate de interes comunitar din zonă și conservarea pe termen lung a habitatelor forestiere de interes comunitar din zonă.

Integritatea ariei naturale protejate de interes comunitar este posibil afectata daca planul poate:

1. sa reduca suprafata habitatelor si/sau numarul exemplarelor speciilor de interes comunitar;
2. sa duca la fragmentarea habitatelor de interes comunitar;
3. sa aiba impact negativ asupra factorilor care determina mentinerea starii favorabile de conservare a ariei naturale protejate de interes comunitar;
4. sa produca modificari ale dinamicii relatiilor care definesc structura si/sau functia ariei naturale protejate de interes comunitar.

Pentru situl de interes comunitar **ROSCI0283 Cheile Doftanei** a fost elaborat plan de management și au fost stabilite obiectivele de conservare ale ariei naturale protejate.

Directiva "Habitat" cuprinde o serie de cerințe pentru Statele Membre cu privire la implementarea măsurilor de conservare pentru habitatele și speciile de interes comunitar. Obiectivul general al acestor măsuri ar fi atingerea scopului general al acestei Directive, menționat în articolul 2(1) "de a contribui la asigurarea biodiversității prin conservarea habitatelor naturale precum și a faunei și florei sălbatice pe teritoriul european al Statelor Membre la care Tratatul se aplica". Articolul 2(2) menționează că "măsurile luate în baza prezentei Directive vizează menținerea sau restabilirea, într-o stare favorabilă de conservare, a habitatelor naturale și a speciilor din fauna și flora sălbatică de interes comunitar", iar la punctul

STUDIU DE EVALUARE ADECVATA pentru amenajamentul silvic UP VI SECĂRIA

3 al aceluiași articol se arată ca “masurile luate în baza prezentei Directive tin seama de exigentele economice, sociale și culturale ca și de particularitățile regionale și locale.”

Subliniem faptul că prevederile amenajamentului silvic tin cont de statutul de arie protejată de interes național și comunitar ale sitului **ROSCI0283 Cheile Doftanei**, suprapuse cu acesta și se încadrează în prevederile planului de management.

În procesul de realizare al amenajamentului și studiului de evaluare adecvată, amenajistii și evaluatorul s-au consultat în permanentă, raportând prevederile amenajamentului silvic la prevederile incluse în planul de management. Considerăm astfel, că amenajamentul analizat se încadrează perfect în prevederile legislației referitoare la ariile de importanță comunitară și în prevederile planului de management

Planul de Management Integrat al siturilor Natura 2000 **ROSCI0283 Cheile Doftanei**, prin Ordinul 1553/2016 având în vedere starea valorilor din arie protejată, nivelul și tendințele presiunilor și amenințărilor identificate la adresa acestora, scopul declarării ariilor protejate și viziunea împartășită a Administrației și factorilor interesați, au fost stabilite șase programe de management care cuprind principalele direcții de management ce pot duce în mod direct sau pot contribui la realizarea obiectivelor de conservare.

Programul 1 – Conservarea biodiversității

Obiectiv: Menținerea/refacerea stării favorabile de conservare a habitatelor și speciilor de interes conservativ, prin aplicarea și îmbunătățirea măsurilor de management, în colaborare cu proprietarii/administratorii de terenuri și resurse naturale.

Subprogramul 1.1. Managementul habitatelor forestiere

Obiectiv specific: Refacerea/mentinerea, prin lucrări silvice responsabile, a stării favorabile de conservare a habitatelor forestiere de interes conservativ din cadrul și din afara fondului forestier și asigurarea condițiilor necesare speciilor de interes conservativ.

Subprogramul 1.2. Managementul pajistilor

Obiectiv specific: Menținerea pajistilor permanente, prin măsuri active de management astfel încât să se asigure condiții optime, pentru speciile de interes conservativ dependente de aceste habitate.

Subprogramul 1.3. Managementul habitatelor acvatice

Obiectiv specific: Menținerea / refacerea naturalității raurilor sau cel puțin a conectivității și reducerea poluării apelor pentru a se asigura condiții favorabile speciilor acvatice și a celor dependente de habitate ripariene.

Subprogramul 1.4: Asigurarea conectivității ecologice

Obiectiv specific: Asigurarea conectivității funcționale a habitatelor prin lucrări de reconstrucție și prin condiționarea investițiilor / lucrărilor care pot duce la fragmentare, astfel încât mișcarea speciilor să nu fie îngradită.

STUDIU DE EVALUARE ADECVATA pentru amenajamentul silvic UP VI SECĂRIA

Subprogramul 1.5: Managementul speciilor de interes comunitar

Obiectiv specific: Asigurarea starii favorabile de conservare a speciilor de interes comunitar, prin masuri de management specifice si prin mentinerea in stare optima a habitatelor acestora.

Subprogramul 1.6: Managementul speciilor invazive

Obiectiv specific: Asigurarea pastrarii starii naturale specifice a ecosistemelor autohtone prin prevenirea introducerii, stoparea extinderii si inlaturarea speciilor invazive.

Subprogramul 1.7: Masuri generale de conservare

Obiectiv: Asigurarea unui cadru legal optim pentru managementul valorilor ariilor protejate prin revizuirea limitelor si a Formulelor Standard ale acestora.

Programul 2 – Relatia cu comunitatile locale

Obiectiv: Sprijinirea comunitatilor locale in identificarea si implementarea unei abordari integrate si durabile asupra dezvoltarii locale, prin acordarea de asistenta si sprijin tehnic.

Programul 3 – Managementul vizitatorilor si promovarea turistica a valorilor ariilor protejate

Obiectiv: Asigurarea dezvoltarii sectorului turistic din ariile protejate, in acord cu regimul de conservare al acestora, printr-o planificare strategica intergata, in vederea conservarii biodiversitatii si sustinerii dezvoltarii durabile a comunitatilor locale.

Programul 4 – Informare, constientizare si educatie ecologica

Obiectiv: Cresterea gradului de acceptare a regimului de conservare al ariilor protejate din zona in randul comunitatilor locale si al celorlalti factori interesati, prin informarea, constientizarea si implicarea activa a acestora, precum si prin desfasurarea de programe educative.

Programul 5 – Administrarea ariilor protejate

Obiectiv: Asigurarea unui management eficient al ariilor protejate, prin sustinerea functionarii optime a unui sistem de management adecvat, pe inteaga durata de valabilitate a planului de management.

Subprogramul 5.1.Reglementare

Obiectiv specific: Asigurarea conservarii valorilor siturilor, prin implicarea in reglementarea activitatilor din cadrul si din vecinatatea siturilor, conform legii.

Subprogramul 5.2.Control

Obiectiv specific: Asigurarea functionalitatii masurilor de management, prin verificarea modului de implementare al acestora, in parteneriat cu institutiile abilitate.

Subprogramul 5.3.Resurse umane, financiare, materiale

Obiectiv specific: Garantarea implementarii masurilor de management prin asigurarea resurselor financiare, tehnice si umane pentru buna desfasurare a procesului de management.

**STUDIU DE EVALUARE ADECVATA
pentru amenajamentul silvic UP VI SECĂRIA**

Subprogramul 5.4. Managementul activitatilor curente

Obiectiv specific: Asigurarea mijloacelor necesare si a bunului mers al activitatilor curente in vederea garantarii unui management eficient al siturilor.

Programul 6 – Monitorizare si evaluarea eficientei managementului

Obiectiv: Eficientizarea managementului, prin monitorizarea permanenta si evaluarea eficientei acestuia, astfel incat sa fie posibila o abordare adaptativa.

Obiectivele de conservare din planul de management

91V0-Paduri dacice de facq de tip Symphyto-Fagion

Suprafata acestui habitat in situl NATURA2000 este de aproximativ 557,18ha si are o stare de conservare favorabila. Obiectivul specific de conservare specific sitului pentru acest habitat este mentinerea starii de conservare

Parametru	Unitatea de masura	Valoare tinta	Informatii suplimentare
Suprafata habitatului	ha	Min. 557,18	Habitatul 91V0 este dominant in situl Cheile Doftanei si are o structura relative omogena din punct de Vedere ecologic. Din punct de Vedere topographic habitatul se dezvolta pe versanti cu pante mari
Abundenta specii edificatoare in stratul ierbos	%/1000m3	Cel putin 70	<i>Fagus sylvatica, Picea abies, Abies alba, Acer pseudoplatanus, A.platanoides, Fraxinus excelsior, Ulmus glabra, Carpinus betulus, Quercus sp.</i>
Numar specii edificatoare in startul ierbos	Numar specii/1000 m3	Cel putin 3	<i>Symphytum cordatum, Cardamine glanduligera, Hepatica transilvanica, Pulmonaria rubra, Leucanthemum waldsteinii, Silene heuffelii, Ranunculus carpaticus, Euphorbia carniolica, Aconitum moldavicum, Saxifraga rotundifolia subsp heuffelii, Hieracium rotundatum, Galium kitaibelianum, Festuca drymeia</i>
Abundanta specii invasive, ruderales, microfile si alohtone, inclusive ecotipurile necosrpunzatoare	%/1000m3	Mai putin de 5	Rubus hirsutus, Glechoma hederacea, G.hirsuta. Rubus hirtus are o dezvoltare masiva in unele fitocenoze depasind 10% acoperire sufocand celelalte specii din startul ierbos si subarbustiv
Volum lemn mort pe sol sau pe picior cu diametru mai mare de 35cm	M3*/ha	Cel putin 10	Nivelul actual pentru acest habitat forestier nu este cunoscut si ar trebui evaluat intr-un studio pilot in termen de un an

**STUDIU DE EVALUARE ADECVATA
pentru amenajamentul silvic UP VI SECĂRIA**

Insule de imbatranire/arbori de biodiversitate, in statuni cu varsta peste 80ani cu diametru mai mare de 45cm	Numar arbori/ha	Cel putin 5	Valoarea folosita larg in planurile de management aprobate
---	-----------------	-------------	--

1355-Lutra Lutra

Marimea populatiei speciei in sit este de 0-10 indivizi. Starea de conservare a speciei este favorabila. Obiectivul de conservare specific sitului pentru aceasta specie este Mentinerea starii de conservare:

Parametru	Unitatea de masura	Valoare tinta	Informatii suplimentare
Marimea populatiei	Numar indivizi	0-10	Sunt prezente 3 familii de vidra, pozitionate pe Valea Secaria, Valea Paltinoasa si Valea Vladisor
Suprafata habitatului potential in sit/lungimea de rau cu prezenta specie	Ha/km	250ha	Suprafata habitatului specie in aria naturala protejata este de 230,43 ha. Habitatul de hranire al specie este situate in afara sitului
Lungimea vegetatiei ripariene cu o latime medie de cel putin 3m pe ambele maluri ale cursului de apa in fiecare sectiune de 500m	Km	Trebuie definite intr-o perioada de 3 ani	Valoare tinta a acestui parametru nu a fost stabilita prin planul de management, ea ar trebui definite in urma unor inventarii pe teren
Gradul de fragmentare	Numarul elementelor de fragmentare	Specifica sitului, de obicei 0	Parametru important din punct de Vedere al faunei de pesti care reprezinta hrana principala a vidrei
Calitatea apei pe baza indicatorilor fizico-chimici	Clasa de calitate a apei	Cel putin clasa de calitate 2 pentru toti indicatori i	Trebuie definit in termen de 1 an. Acesti parametri sunt folositi in Sistemul de Monitoring Integrat al Apelor Din Romania (SMIAR)
calitatea apei pe baza indicatorilor ecologici	Clasa de calitate a apei	Cel putin clasa de calitate 2 pentru toti indicatori i	Trebuie definit in termen de 1 an. Acesti parametri sunt folositi in Sistemul de Monitoring Integrat al Apelor Din Romania (SMIAR)

STUDIU DE EVALUARE ADECVATA
pentru amenajamentul silvic UP VI SECĂRIA

1354* *Ursus arctos* (Urs)

Marimea populatiei speciei este estimata la 13-18 indivizi. Starea de conservare a speciei favorabila. Obiectivul de conservare specific sitului pentru aceasta specie este **mentinerea starii de conservare**, definit prin urmatoorii parametri si valori tinta:

Parametru	Unitate de masura	Valoare tinta	Informatii suplimentare
Marimea populatiei	Numar indivizi	Cel putin 13-18	Ursul brun are o distributie larga la nivelul sitului Natura2000 ROSCI0283-Cheile Doftanei si posibilitati foarte bune de migrare inspre si din zona montana. Masivele Nemernicu incluzand Padurea Fundatura si Varful Barbes, craita, Secaria, Corneanu adapostesc exemplare rezidente de urs brun. Zone de barlog au fost observate pe Nemernicu, Secaria, Corneanu.
Unitati de reproducere	Numar ursoaice cu pui	Trebuie definit	Nu sunt informatii existente pentru nr de ursoaice cu pui
Trendul populational	%schimbare	Stabila sau crescatoare	Pe teritoriul ariei protejate tendinta populatiei speciei este necunoscuta
Tendinta distributiei speciei	%schimbare	Stabila sau crescatoare	Pe teritoriul ariei protejate este prezenta constanta
Suprafata habitatului	Ha	Intre 1800-2013ha	
Tendinta gradului de fragmentare a habitatului speciei	%schimbare	Stabila sau descrescatoare	Trebuie definit
Densitatea populatiei de prada	Numar indivizi/km ²	3cerbi/km ² sau 4-5 mistreti/km ² sau 7-10caprioare/km ²	Populatia de ierbivore este foarte importanta pentru specia de urs
Proportia si suprafata padurilor batrane(de peste 80ani)	%/ha	Specifica sitului	Marimea padurilor batrane nu este concretizata in planul de management
Proportia suprafetelor cu arbori tineri si pajisti cu ierburi inalte pentru adapost si reproducere in fondul forestier	%	Trebuie definit	Nu sunt informatii existente pentru nr total de exemplare din coloniile de vara si de hibernare

**STUDIU DE EVALUARE ADECVATA
pentru amenajamentul silvic UP VI SECĂRIA**

1193-Bombina variegata

Populatia acestei specii in aria naturala protejata este estimata la 100-500 de indivizi, Conform planului de management, starea de conservare a speciei este **favorabila**. Obiectivul de conservare specific sitului pentru aceasta specie este **mentinerea starii de conservare**, definit prin urmatoorii parametri si valori tinta:

Parametru	Unitatea de masura	Valoare tinta	Informatii suplimentare
Marimea populatiei	Numar indivizi	Min 100	Este o specie foarte dinamica, ce poate utiliza rapid orice habitat potential, ceea ce face ca in cazul sitului NATURA2000 sa fie relevante si ochiurile de apa unde nu a fost identificata, dar pe care le poate cu usurinta popular avand in vedere distantele reduse
Densitatea si numarul total de habitate de reproducere unde specia se reproduce in mod regulat	Numar habitat de reproducere/km ²	Cel putin 2/km, 4/km ²	Nici o tinta nu a fost stabilita in planul de management
Tendinta nr habitatelor reproducere	%schimbare	Stabila sau crestatoare	In aria protejata tendinta specie nu este estimata
Prezenta habitatelor terestre cu vegetatie naturala in jurul habitatelor de reproducere intr-o raza de 500m fata de acestea	%din acoperirea suprafetei	Cel putin 75 %	Nici o tinta nu a fost stabilita in planul de management

8.Descrierea stării actuale de conservare a ariilor naturale protejate de interes comunitar, inclusiv evoluții/schimbări care se pot produce în viitor

Starea actuală a arboretelor din ariile naturale protejate de interes comunitar este bună deoarece în raza amenajamentului silvic studiat nu au fost semnalate fenomene de uscare în masă, atacuri de insecte sau agenți criptogamici.

Stabilitatea ecosistemelor forestiere din raza amenajamentului silvic la diverși factori perturbatori (vânt, zăpadă, alunecări, înmlăștinări, eroziuni etc.) este relativ bună aceasta datorită modului de gospodărire din trecut până în prezent realizat în conformitate cu preverile amenajamentului, care prin managementul de calitate promovat a dus la menținerea integrității pădurilor și a biodiversității naturale a acestora.

Putem deci aprecia că **rolul amenajamentului este unul benefic**, pentru menținerea stării favorabile de conservare a habitatelor și speciilor, atât la nivelul

STUDIU DE EVALUARE ADECVATA
pentru amenajamentul silvic UP VI SECĂRIA

Întregului fond păduros, cât și la nivelul arboretelor din ariile naturale protejate din zonă, și că fără reglementările pe care le implementează (împreună cu alte acte legislative ale sectorului silvic) anumite componente și conexiuni ale ecosistemelor protejate ar putea fi grav perturbate.

Tab. Evaluarea stării favorabile de conservare (extras din Stăncioiu et al. 2008)

Indicatorul supus evaluării	Mod de exprimare	Valoarea indicatorului	
		Normală	Pragul acceptabil
1. Suprafața			
1.1. Suprafața minimă	hectare	≥ 1 la arboretelor pure	Minim 1
		≥ 3 la arboretelor amestecate	Minim 3
1.2. Dinamica suprafeței	% de diminuare (privită ca distrugere atât a biotopului cât și a biocenozelor) din suprafața subparcele	0	Maxim 5
2. Etajul arborilor			
2.1. Compoziția	% de participare a speciilor principale de baza în compoziția arboretului, potrivit tipului natural fundamental de pădure	80 – 100 în cazul arboretelor pure sau constituite doar din specii principale de baza	Minim 60
		50 – 70 în cazul arboretelor de amestec dintre specii principale de baza și alte specii	Minim 40
2.2. Specii alohtone	% din compoziția arboretului	0	Maxim 20
2.3. Mod de regenerare	% de arbori regenerați din sămânță din total arboret	100	minim 60
2.4. Consistența - cu excepția arboretelor în curs de regenerare	% de închidere a coronamentului la nivelul de arboret	80 – 100 în cazul habitatelor de pădure	Minim 70
		30 – 50 în cazul habitatelor de rariște	Minim 20
2.5. Numărul de arbori uscați pe picior (cu excepția arboretelor sub 20 ani)	Număr de arbori la hectar	4 – 5 în arborete de până la 80 ani	Minim 3
		2 – 3 în arborete de peste 80 ani	Minim 1
2.6. Numărul de arbori aflați în curs de descompunere pe sol (cu excepția arboretelor sub 20 ani)	Număr de arbori la hectar	4 – 5 în arborete de până la 80 ani	Minim 3
		2 – 3 în arborete de peste 80 ani	Minim 1
3. Semințișul (doar în arboretelor sau terenurile în curs de regenerare)			
3.1. Compoziția	% de participare a speciilor principale de bază în compoziția arboretului, potrivit tipului natural fundamental de pădure	80 – 100 în cazul arboretelor pure sau constituite doar din specii principale de bază	Minim 60
		50 - 70 în cazul arboretelor de amestec dintre specii principale de bază și alte specii	Minim 40
3.2. Specii alohtone	% de acoperire pe care îl realizează speciile alohtone din total subparcelă	0	Maxim 20
3.3. Mod de regenerare	% de acoperire pe care îl realizează exemplarele regenerate din sămânță din total semințiș	100	minim 70 %

STUDIU DE EVALUARE ADECVATA
pentru amenajamentul silvic UP VI SECĂRIA

3.4. Grad de acoperire	% de acoperire pe care îl realizează semințișului plus arborii bătrâni (unde există - în cazul arboretelor în care se aplică tratamente bazate pe regenerarea sub masiv) din total arboret	≥ 80 în cazul habitatelor de pădure	Minim 70
		> 30 în cazul habitatelor de rariște	Minim 20
4. Subarboretul (doar în arboretele cu vârstă de peste 30 ani)			
4.1. Compoziția floristică	% de participare a speciilor corespunzătoare tipului natural fundamental de pădure	0	minim 70
4.2. Specii alohtone	% de acoperire din suprafața arboretului	0	Maxim 20
5. Stratul ierbos (doar în arboretele cu vârstă de peste 30 ani)			
5.1. Compoziția floristică	% de participare a speciilor corespunzătoare tipului natural fundamental de pădure	0	minim 70
5.2. Specii alohtone	% de acoperire din suprafața arboretului	0	Maxim 20
6. Perturbări			
6.1. Suprafața afectată a etajului arborilor	% din suprafața arboretului pe care existența etajului arborilor este pusă în pericol	0	Maxim 10
6.2. Suprafața afectată a semințișului	% din suprafața arboretului pe care existența semințișului este pusă în pericol	0	Maxim 20
6.3. Suprafața afectată a subarboretului	% din suprafața arboretului pe care existența subarboretului este pusă în pericol	0	Maxim 20
6.4. Suprafața afectată a stratului ierbos	% din suprafața arboretului pe care existența stratului ierbos este pusă în pericol	0	Maxim 20

În ceea ce privește indicatorii prezentați în tabel se impun următoarele clarificări (Stăncioiu et al. 2008):

Suprafata habitatului. Chiar dacă nu există limite de suprafață impuse de Rețeaua Natura 2000, în general, atunci când habitatul în cauză ocupă suprafețe prea mici, întrucât menținerea integrității și a continuității acestuia sunt dificil de asigurat, se recomandă fie să i se mărească suprafața (dacă acest lucru este posibil), fie suprafața respectivă să fie considerată „fără cod Natura 2000”;

Dinamica suprafeței. Trebuie reținut faptul că acest indicator se referă strict la diminuarea suprafeței pe care există habitatul de importanță comunitară (pentru care a fost declarat situl). În plus, chiar și pentru cazurile în care diminuarea suprafeței este sub pragul maxim admis prezentat în tabel, se vor lua măsuri de revenire cel puțin la suprafața inițială (fie prin refacere pe vechiul amplasament, fie prin extindere într-o altă zonă).

Compoziția arboretului. În arboretele tinere trebuie privită ca grad de

STUDIU DE EVALUARE ADECVATA pentru amenajamentul silvic UP VI SECĂRIA

acoperire al coronamentului, iar în cele mature ca indice de densitate (pondere în volum).

Modul de regenerare al arboretului. Trebuie subliniat faptul că Rețeaua Ecologică Natura 2000 nu impune regenerarea exclusiv din sămânță a habitatelor forestiere¹. Cu toate acestea, având în vedere efectele negative ale regenerării repetate din lăstari, este de preferat ca regenerarea generativă (sau cea din drajoni, atunci când cea din sămânță este dificil de realizat) să fie promovată ori de câte ori este posibil. Regenerarea generativă include și plantațiile (dar cu puiți obținuți din sămânță de proveniență corespunzătoare – locală sau din ecotip similar).

Arbori uscați în arboret. Rețeaua Ecologică Natura 2000 nu impune prezența lemnului mort (arbori uscați pe picior sau căzuți la sol). Cu toate acestea, prezența acestora în arboret denotă o biodiversitate crescută și ca atare existența lor trebuie promovată. La evaluarea acestui indicator se vor inventaria arborii de acest fel de dimensiuni medii la nivel de arboret. În plus, în arboretele tinere (sub 20 ani), în care eliminarea naturală este foarte activă, acești indicatori nu au relevanță.

Gradul de acoperire al semintisului. Acest indicator nu se va estima în primii 2 ani după executarea unei tăieri de regenerare (mai ales în cazul celor cu caracter de însămânțare).

Compoziția floristică a subarboretului și păturii erbacee. La evaluare se va ține seama de stadiul de dezvoltare al arboretului. În plus, în cazul păturii erbacee este de dorit ca evaluarea să surprindă atât aspectul vernal cât și cel estival.

Perturbări. Se includ aici suprafețe de pe care minim 50 % din exemplarele unui etaj al arboretului sunt vătămate (înțelegând prin aceasta că la nivel de fito-individ intensitatea distrugerilor reprezintă cel puțin 50 % din suprafața asimilatoare); nu vor face obiectul evaluării etajele care asigură o acoperire mai mică de 10%. Evaluarea se face la nivelul fiecărui etaj, nu se cumulează suprafețele afectate de la mai multe etaje. Factorii de stres/situațiile limitative care pot avea un impact major asupra habitatelor forestiere din sit sunt în general:

- ✓ **de natură abiotică:** doborâturi/rupturi produse de vânt și/sau de zăpadă, viituri/revărsări de ape, depuneri de materiale aluvionare, etc.;
- ✓ **de natură biotică:** vătămări produse de insecte, ciuperci, plante parazite, microorganisme, faună etc.;
- ✓ **de natură antropică:** tăieri ilegale, incendieri, poluare, exploatarea resurselor (rocă, nisip, pietriș etc.), eroziunea și reducerea stabilității terenului, pășunatul etc.

Totuși chiar dacă anumite perturbări (pășunatul și trecerea animalelor prin habitat, incendiile de litieră etc.) nu au un efect imediat și foarte vizibil asupra etajului arborilor, suprafața afectată de acestea nu trebuie să depășească 20 % din suprafața totală a arboretului.

STUDIU DE EVALUARE ADECVATA pentru amenajamentul silvic UP VI SECĂRIA

9. Alte informații relevante privind conservarea ariei naturale protejate de interes comunitar, inclusiv posibile schimbări în evoluția naturală a ariilor naturale protejate de interes comunitar

Baza legislativă pentru înființarea rețelei Natura 2000 o constituie Directivele 79/409/EC („Directiva Pasari”) și 92/43/EEC („Directiva Habitate”). Conform Directivei Habitate, scopul rețelei Natura 2000 este de a stabili un „statut de conservare favorabil” pentru habitatele și speciile considerate a fi de interes comunitar.

Deoarece Statelor Membre le revine responsabilitatea de a stabili măsurile concrete de conservare și posibilele restricții în utilizarea siturilor Natura 2000, condițiile locale reprezintă factorul decisiv în managementul fiecărui sit.

Conceptul de exploatare multi-funcțională a pădurii se află în centrul strategiei UE de exploatare a pădurii și este recunoscut pe scară largă în Europa. Acest concept integrează toate beneficiile importante pe care pădurea le aduce societății (funcția ecologică, economică, de protecție și socială).

La nivel european, cadrul legal pentru implementarea Rețelei Natura 2000 îl reprezintă două directive ale Comisiei Europene: Directiva 79/409/CEE privind conservarea păsărilor sălbatice, cunoscută sub numele de „Directiva Pasari” (adoptată la 2 aprilie 1979) și Directiva 92/43/CEE referitoare la conservarea habitatelor naturale, a florei și a faunei sălbatice, cunoscută sub numele de „Directiva Habitate” (adoptată la 21 mai 1992). Aceste directive conțin în anexe listele cu speciile și tipurile de habitate care fac obiectul Rețelei Natura 2000.

Pentru România, autoritatea responsabilă pentru implementarea Rețelei Natura 2000 este Guvernul României, prin Ministerul Mediului, Apelor și Pădurilor, conform obligațiilor asumate în cadrul negocierilor de aderare la Uniunea Europeană pentru Capitolul 22 Mediu, sectorul protecția naturii. Din punct de vedere legal, cele două directive europene au fost transpuse inițial în legislația românească prin Legea 462/2001, pentru aprobarea Ordonanței de Urgență a Guvernului nr. 236/2000 privind regimul ariilor naturale protejate, conservarea habitatelor naturale, a florei și faunei sălbatice. Ulterior, au fost promulgate H.G. nr. 1284/2007 privind declararea ariilor de protecție avifaunistică, ca parte integrantă a rețelei ecologice europene Natura 2000 în România și O.M. nr. 1964/2007 privind instituirea regimului de arie naturală protejată pentru siturile de importanță comunitară, ca parte integrantă a rețelei ecologice europene Natura 2000 în România. În luna iunie a anului 2007 a fost promulgată Ordonanța de Urgență nr. 57/2007 privind regimul ariilor naturale protejate, conservarea habitatelor naturale, a florei și faunei sălbatice care, în comparație cu actele anterioare, conține prevederi mai detaliate referitoare atât la constituirea rețelei Natura 2000 cât și la administrarea siturilor și exercitarea controlului aplicării reglementărilor legale instituite pentru acestea (preluat după Stanciu & al, 2008; Pop & Florescu 2008)

**STUDIU DE EVALUARE ADECVATA
pentru amenajamentul silvic UP VI SECĂRIA**

În viitor, nu se prevăd schimbări negative în evoluția naturală a ariilor naturale protejate de interes comunitar existente în limitele teritoriale ale amenajamentului silvic.

Amenințările majore privind speciile și habitatele siturilor specificate în Formularele Standard Natura 2000 sunt:

- Vânătoare ilegală (braconajul, otrăvirea și capcanele)
- Defrișările necontrolate
- Depozitarea deșeurilor menajere

Alte activități cu impact negativ asupra speciilor și habitatelor din siturile Natura 2000: focul, pradarea stațiunilor florisitice, utilizarea pesticidelor, impactul generat de turismul dezorganizat

10. Alte aspecte relevante pentru aria naturală protejată de interes comunitar

Nu există alte aspecte relevante pentru ariile naturale protejate de interes comunitar.

11. Prezentarea Rezultatelor Activităților De Teren

Prezența și efectivele/suprafețele acoperite de specii de interes comunitar din cadrul ROSCI 0283 Cheile Doftanei, situate în fondul forestier proprietate privată aparținând persoanei juridice SC. **BLUEFOREST DEVELOPMENT S.R.L JUDEȚUL PRAHOVA**, organizat în U.P. VI SECARIA, s-a obținut prin preluarea informațiilor din formularul standard Natura 2000 și confruntarea cu hărțile cu distribuția speciilor disponibile, dar și în urma observațiilor din teren, datele fiind prezentate în tabelele următoare.

Incertitudine identificata	Abordare propusa	Aspecte analizate	Clarificare incertitudini	A fost clarificata incertitudinea (da/nu/partial)
Este cunoscuta prezenta distributia si activitatea speciei Lutra lutra in zona	Deplasari in teren in perioada optima de studiu cu aplicarea a trei metode de monitorizare	Prezenta speciei	Specia a fost semnalată ca fiind prezentă de-a lungul râurilor care străbat suprafața pentru care a fost realizat amenajamentul forestier	da
		Distributia speciei	Vidra traieste pe malurile apelor curgatoare si statatoare, prezenta ei fiind un indicator al apelor curate, specia fiind sensibila la poluare	da
		Activitatea speciei	Nu are preferinte pentru anumite tipuri de habitat, traind pe malurile apelor putin poluate, in imediata vecinatate a luciului de apa.	da
Este cunoscuta prezenta distributia si activitatea	Deplasari in teren in perioada optima de studiu cu aplicarea a	Prezenta speciei	Având o mobilitate mare,specia este prezenta, pe suprafata pentru care a fost realizat amenajamentul forestier.	DA

STUDIU DE EVALUARE ADECVATA
pentru amenajamentul silvic UP VI SECĂRIA

speciei <i>Ursus arctos</i> in zona	trei metode de monitorizare	Distributia speciei	Ursul brun, deși răspândit în toată regiunea holarctică, este un animal prin excelență românesc	DA
		Activitatea speciei	Nu are preferințe pentru anumite tipuri de habitat	DA
Este cunoscuta prezenta distributia si activitatea speciei <i>Bombina variegata</i> in zona	Deplasari in teren in perioada optima de studiu cu aplicarea a trei metode de monitorizare	Prezenta speciei	Specia poate fi întâlnită in zonele umede de la marginea pădurilor, in pajiști si la marginea cursului de apa.	DA
		Distributia speciei	Ocupă orice ochi de apă, preponderent bălți temporare, putându-se reproduce inclusiv în denivelări ale solului ce conțin un litru de apă, spre deosebire de <i>Bombina bombina</i> care preferă bălțile mai mari din luncă sau valea apelor curgătoare. Este întâlnită aproape pretutindeni unde găsește un minim de umiditate, de la 150 m până la aproape 2000 m altitudine	DA
		Activitatea speciei	Trăiește de preferință în smârcuri, în ape stătătoare, apărând pe maluri dimineața și către seară	DA
Nu este cunoscuta prezenta, distributia si activitatea speciei <i>Triturus montadoni</i> in zona	Deplasari in teren in perioada optima de studiu cu aplicarea a trei metode de monitorizare	Prezenta speciei	Specia nu este prezenta in zona PP	Da
		Distributia speciei	Trăiește în zone de deal și de munte, la altitudini cuprinse între 200 (la limita nordică de răspândire) și până la 2000 m, frecvent între 500-1500 m.	da
		Activitatea speciei	Folosește orice ochi de apă stătătoare pentru reproducere, de la șanțuri la marginea drumului până la lacuri. Răspândit doar în Munții Carpați, pe ambele versante la vest de valea Ialomiței, până în munții Tatra (sudul Poloniei, estul Cehiei și Slovacia).	da

**STUDIU DE EVALUARE ADECVATA
pentru amenajamentul silvic UP VI SECĂRIA**

12.ANALIZA PRESIUNILOR ȘI AMENINȚĂRILOR

Tabel . Analiza presiunilor și amenințărilor din Planul de management al ariilor naturale

Aria protejată	Specie/habitat	Parametru țintă afectat	Presiune/amenințare conform PM	Nivelul presiunii/amenințării conform PM	PP care contribuie la presiune/amenințare	Observații
ROSCI 0283 Cheile Doftanei	Comunități de lizieră cu ierburi înalte higrofile de la nivelul câmpiilor, până la cel montan și alpin	-	-	-	-	-
	Fânațe montane	Nici un parametru nu este afectat de amenajament	I02 Specii native – indigene problematice K02.01 Schimbarea compoziției de specii – succesiune E01.02 Urbanizare discontinuă A04.01 Pășunatul intensiv	Ridicată Ridicată Ridicată Ridicată	Amenajamente pastorale Proiecte de urbanizare	Asigurarea unui management corespunzător al pajiștilor permanente. Trebuie evitată schimbarea modului de utilizare al terenurilor.
	Păduri de fag de tip Luzulo-Fagetum	Specii alohtone (invazive și potențial invazive)	B02.01.02 Replantarea pădurii cu specii neconforme tipului natural fundamental B03	Scăzută		Asigurarea unui management corespunzător al pajiștilor permanente și al pădurilor
	Păduri de fag de tip Asperulo-Fagetum	Nici un parametru nu este afectat de amenajament	Exploatare forestieră fără		Amenajamente	

**STUDIU DE EVALUARE ADECVATA
pentru amenajamentul silvic UP VI SECĂRIA**

	Păduri de stejar cu carpen de tip Galio-Carpinetum	Specii alohtone (invazive si potential invazive)	replantare sau refacere naturală B06 Pășunatul în pădure/în zona împădurită Alte activități silvice decât cele listate Mai sus, exploatare forestieră neconformă, supraîndesire a drumurilor	Medie Scăzută Scăzută	forestiere Amenajamente pastorale Turism Extinderea urbanizării	Practicarea turismului responsabil Trebuie evitată schimbarea modului de utilizare al terenurilor.
	Păduri aluviale cu Alnus lutinosa și Fraxinus excelsior (Alno Padion, Alnion incana e, Salicion albae)	Specii alohtone (invazive si potential invazive)				
	Păduri dacice de fag (Symphyto-Fagion)	Specii alohtone (invazive si potential invazive)				
	<i>Ursus arctos</i>	Suprafața habitatului speciei	Pășunatul intensiv	Scăzută	Amenajamente forestiere Amenajamente pastorale Turism Extinderea urbanizării	Asigurarea unui management corespunzător al pajiștilor permanente și al pădurilor Practicarea turismului responsabil Trebuie evitată schimbarea modului de utilizare al terenurilor.
Vânătoarea			Scăzută			
Colectarea de ciuperci, licheni, fructe de pădure și altele asemenea			Scăzută			
Reducerea conectivității de habitat din cauze antropice			Scăzută			
Braconajul Turismul prin habitate dispersată, trasee turistice			Scăzută Scăzută			

**STUDIU DE EVALUARE ADECVATA
pentru amenajamentul silvic UP VI SECĂRIA**

		Starea ecologică a corpurilor de apă	Pescuit de agrement Locuri de campare și zone de parcare pentru rulote Extragere de pietriș și nisip Depozitarea deșeurilor menajere/deșeuri provenite dinbaze de agrement Braconajul Sporturi nautice motorizate Captarea apelor de suprafață	Medie Medie Scăzută Scăzută Scăzută Scăzută Ridicată	Turism Amenajări hidrotehnice	Încurajarea practicării turismului responsabil și respectării legislației privind ariile naturale protejate
		Nici un parametru țintă nu este afectat de amenajament	Pășunatul Transport, drumuri, poteci, căi ferate Urbanizare, locuințe umane Depozitarea deșeurilor menajere/deșeuri provenite dinbaze de agrement Colectarea de ciuperci, licheni, fructe de pădure și altele asemenea Activități de recreere și turism,	Scăzută Scăzută Scăzută Scăzută Medie Medie	Amenajamente pastorale Amenajamente forestiere Turism Amenajări hidrotehnice	Încurajarea practicării turismului responsabil și respectării legislației privind ariile naturale protejate. Asigurarea unui management corespunzător al pajiștilor permanente și al pădurilor
	<i>Lutra lutra</i>					
	<i>Bombina variegata</i>					

**STUDIU DE EVALUARE ADECVATA
pentru amenajamentul silvic UP VI SECĂRIA**

			vehicule cu motor	Medie		
			Poluarea difuză a apelor de suprafață, cauzată de activități agricole și forestiere	Medie		
			Schimbări provocate de oameni în sistemele hidraulice, zone umede	Medie		
			Prăbușiri de teren, alunecări de teren	Medie		
			Alte activități silvice	Medie		
			Reducerea sau pierderea de caracteristici specifice de habitat	Medie		

C.IDENTIFICAREA ȘI EVALUAREA IMPACTULUI

1. Identificarea impactului

Obiectul prezentului studiu este analiza impactului aplicării amenajamentului silvic asupra ecosistemelor forestiere existente în ariile naturale protejate **ROSCI0283 Cheile Doftanei**

Impactul generat de modul în care vor fi implementate soluțiile tehnice stabilite în amenajament, nu face obiectul prezentului studiu, analiza făcându-se cu premisa că modul de aplicare a lucrărilor silvice se va face cu un impact minim. În procesul de evaluare a impactului s-a urmărit efectele generate de soluțiile tehnice asupra criteriilor ce definesc starea favorabilă de conservare a habitatelor și speciilor prezentate în suprafața studiată.

În cazul unui habitat forestier, starea de conservare este dată de totalitatea factorilor ce acționează asupra sa și asupra speciilor tipice și care îi poate afecta pe termen lung răspândirea, structura și funcțiile, precum și supraviețuirea speciilor tipice. Această stare se consideră „favorabilă” când sunt îndeplinite condițiile (Directiva 92/43/CEE, Comisia Europeană 1992):

- arealul natural al habitatului și suprafețele pe care le acoperă în cadrul acestui areal sunt stabile sau în creștere;
- habitatul are structura și funcțiile specifice necesare pentru conservarea sa pe termen lung, iar probabilitatea menținerii acestora în viitorul previzibil este mare;
- speciile care îi sunt caracteristice se află într-o stare de conservare favorabilă.

Evaluarea impactului lucrărilor silvice asupra ecosistemelor forestiere s-a realizat prin analiza efectelor acestora asupra:

- Suprafeței și dinamicii ei;
- Stratului arborescent cu luarea în considerare a următoarelor elemente: compoziției, prezenței speciilor alohtone, modului de regenerare, consistenței, numărul de arbori uscați pe picior, numărului de arbori căzuți pe sol;
- Semințișului cu luarea în considerare a compoziției, prezenței speciilor alohtone, modului de regenerare, gradului de acoperire;
- Subarboretului cu luarea în considerare a compoziției, prezenței speciilor alohtone;
- Stratului ierbos și subarbustiv cu luarea în considerare a compoziției, prezenței speciilor alohtone.

Ținând cont de aceste criterii precum și de scopul și obiectivele fiecărei lucrări silvotehnice

STUDIUL DE EVALUARE ADECVATA
pentru amenajamentul silvic UP VI SECĂRIA

Ținând cont de aceste criterii precum și de scopul și obiectivele fiecărei lucrări silvotehnice (specificate la paragraful 1.4. *Informații privind producția care se va realiza*) pentru evaluarea impactului s-a utilizat următoarea scară:

- impact negativ semnificativ
- impact negativ nesemnificativ
- neutru
- impact pozitiv nesemnificativ
- impact pozitiv semnificativ

UP	Unitatea amenajistica	Suprafata (ha)	Gr funct.	Lucrari propuse	Impactul lucrărilor propuse prin amenajament
VI SECARIA	1	27,88	1-5C2A1B		
	2	9,87	1-5C2A1B		
	9	8,16	1-5C2A1B		
	10	6,69	1-5C2A1B		
	11A	18,02	1-5C2A1B		
	11B	0,85	1-5C1B5Q		
	11C	0,5	1-5C1B5Q		
	8A	17,03	1-5C2A1B		
	8B	0,62	1-5C1B5Q		
	7	20,72	1-2A1C5Q	T.igiena	neutru
	3	29,64	1-1C5G	Rarituri	Impact pozitiv nesemnificativ
	5A	4,28	1-1C5Q	T.igiena	neutru
	5B	13,18	1-1C5Q	T.igiena	neutru
	6A	31,83	1-1C5Q	Rarituri	Impact pozitiv nesemnificativ
	13A	16,11	1-5C2A1B		
	13B	23,65	1-5C2A1B		
	14	4,39	1-1B5Q	Rarituri	Impact pozitiv nesemnificativ
	94A	15,74	1-1C5Q	T.igiena(t.progres dec II)	neutru
	94B	13,18	1-1C5Q	T.igiena(t.progres dec II)	neutru

Din tabelul de mai sus se observa ca lucrarile propuse nu afecteaza in mod semnificativ negativ nici unul dintre parametrii care definesc starea favorabila de conservare a habitatelor care fac obiectul conservarii sitului Natura 2000.

STUDIU DE EVALUARE ADECVATA pentru amenajamentul silvic UP VI SECĂRIA

Sintetizand informatiile din tabelul de mai sus s-a ajuns la concluzia ca lucrarile propuse nu afecteaza negativ semnificativ starea de conservare a habitatelor forestiere de interes comunitar pe termen mediu si lung.

Se poate concluziona ca:

- aplicarea prevederilor amenajamentului silvic nu conduc la pierderi de suprafata din habitatele de interes comunitar. Anumite lucrari precum completările, curatirile, rariturile au un caracter ajutator in mentinerea sau imbunatatirea dupa caz a starii de conservare.

- modificarile pe termen scurt ale conditiilor de mediu la nivel local ca urmare a realizarii lucrarilor propuse in amenajament nu sunt diferite de cel ce au loc in mod natural in cadrul unei paduri, cu conditia respectarii masurilor de reducere a impactului recomandate in raportul de mediu.

Analizand prevederile amenajamentului silvic, se observa ca, acestea promoveaza mentinerea si chiar imbunatatirea starii actuale de conservare prin: aplicarea unui un ciclu de productie de 120 de ani si o varsta medie a exploatabilitatii de 114 ani

Obiectivele de conservare a habitatelor de interes comunitar au un caracter general ținând cont de multitudinea tipurilor de habitate, însă putem concluziona că obiectivele asumate de Amenajamentul Silvic pentru pădurile studiate sunt conforme și susțin integritatea rețelei Natura 2000 și conservarea pe termen lung a habitatelor forestiere identificate în zona studiată. Obiectivele asumate urmează a fi concretizate prin stabilirea măsurilor de management (lucrări silvice), în funcție de realitatea din teren, aspectul, vârsta, compoziția, consistența și funcțiile pe care le îndeplinesc arboretele.

Pentru a putea fi estimat impactul acestor măsuri de management (lucrărilor silvice) asupra ariei protejate de interes comunitar vor trebui prezentate principiile, specificul și tehnicile de aplicare a lucrărilor silvotehnice prevăzute în amenajamentele silvice pentru arboretele studiate. Se disting mai multe tipuri de măsuri de management – lucrări silvice:

Principii de bază în îngrijirea și conducerea arboretelor:

Prin aplicarea lucrărilor de îngrijire se ține seama de capacitatea arborilor de a reacționa favorabil la schimbarea mediului după ce s-a aplicat selecția artificială în loc de cea naturală. In executarea lucrărilor de îngrijire se tine seama de variabilitatea individuală, dinamica competiției intra-si inter specifice si neuniformitatea condițiilor de mediu, ceea ce face sa se promoveze speciile valoroase ele fiind susținute de condițiile mediului respectiv.

Pentru reducerea la maximum a pagubelor care se pot produce la exploatare este necesara armonizarea cerințelor biologice cu cele a gospodăririi

STUDIU DE EVALUARE ADECVATA pentru amenajamentul silvic UP VI SECĂRIA

pădurii cultivate. În acest sens trebuie cunoscute mijloacele materiale, soluțiilor tehnice și procesele tehnologice de adoptat.

În plus trebuie urmărite eficiența economică imediată a fiecărei lucrări executate cât și rentabilitatea globală. Sunt necesare aplicarea lucrărilor de îngrijire și conducere a pădurii prin care se introduc în circuitul economic până la 50% din volumul lemnos recoltat la atingerea momentului exploatare, cantitate care s-ar pierde în urma procesului de eliminare naturală. Eficiența economică de perspectivă (rentabilitatea globală) rezultă prin reglarea raporturilor inter și intraspecifice, ameliorarea condițiilor sanitare de vegetație și prin promovarea celor mai bune exemplare sub raport cantitativ și valoric.

Obiectivele urmărite prin efectuarea lucrărilor de îngrijire și conducere a arboretelor sunt:

- păstrarea și ameliorarea stării de sănătate a arboretelor;
- creșterea gradului de stabilitate și rezistență a arboretelor la acțiunea factorilor externi și interni destabilizatori (vânt, zăpadă, boli și dăunători);
- creșterea productivității arboretelor, precum și îmbunătățirea calității lemnului produs;
- mărirea capacității de fructificare a arborilor și ameliorarea condițiilor de regenerare;
- recoltarea biomasei vegetale în vederea valorificării ei.

În plan pentru fiecare arboret în parte s-a indicat natura lucrărilor preconizate și numărul intervențiilor necesare în deceniu, cu luarea în considerare atât a stării și structurii actuale, cât și evoluția previzibilă a stadiului de dezvoltare. Numărul intervențiilor poate fi modificat de către organele de execuție funcție de dinamica stadiului de dezvoltare a arboretului, menționându-se faptul că vor fi introduse în planurile anuale. În scopul asigurării unei producții cantitativ și calitativ optime, corespunzătoare țelului de gospodărire propus, în funcție de compoziția și starea arboretelor de amplasarea teritorială și destinația lor, arboretele din fondul forestier se vor parcurge conform situațiilor din amenajament cu următoarele lucrări:

I. Lucrări de îngrijire și conducere

Lucrările de îngrijire și conducere a pădurii implică intervenția activă în viața arborilor individuali, a arboretului în ansamblu, cât și a pădurii ca ecosistem. Prin efectuarea acestor lucrări se realizează reducerea gradată a numărului de exemplare arborescente fapt care determină o serie de schimbări în desfășurarea proceselor fiziologice la arborii rămași, precum și modificarea caracteristicilor structurale și funcționale ale arboretului. Astfel se pot diferenția două grupe mari de efecte ale operațiunilor culturale: de natură *bioecologică*, respectiv *economică*.

STUDIU DE EVALUARE ADECVATA pentru amenajamentul silvic UP VI SECĂRIA

a. Degajări

Degajări se vor executa pe o suprafață totală de 6,9 ha pe toată suprafața UP. În suprafața suprapusă cu situl Natura2000 nu se vor executa degajări.

Până la realizarea stării de masiv puietii pot fi considerați ca sisteme individuale. După realizarea acestora apar interacțiuni între indivizi și se diferențiază astfel integralitatea specifică a arboretului ca biocostem. Exemplarele speciilor arborescente trec de la existența izolată specifică fazei de semințuș la existența gregară (în grup), constituind un nou arboret, cu toate atributele și funcțiile sale specifice. Ca atare lupta contra factorilor de stress exteriori se face acum la nivelul întregului ecosistem și nu la nivel individual.

În același timp apare concurența inter și intraspecifică, concurență ce se manifestă atât pe plan nutrițional cât și sub cel al desfășurării spațiale având ca efect direct o diferențiere între indivizi mai accentuată la nivel interspecific, în general speciile mai repede crescătoare având o dezvoltare în înălțime mult mai activă manifestându-se o tendință de eliminare a celor cu o capacitate de creștere, în primele faze, mai redusă. În arboretele amestecate, unele specii, datorită vigourii sporite de creștere în tinerețe, tind să le copleșească pe celelalte. Astfel începe să se manifeste între specii o concurență intensă pentru spațiu și hrană, atât în sol, cât și în atmosferă. În mod natural, fără intervenția omului, din această concurență nu ies întotdeauna învingătoare speciile cele mai valoroase din punct de vedere ecologic/economic. De aceea este necesar să se intervină în procesul natural de autoreglare a arboretului, prin înlăturarea parțială sau integrală a speciilor sau exemplarelor copleșitoare care nu au potențial economic sau care intervin negativ în reglarea echilibrului arealului respectiv.

Lucrările de rărire a arboretului prin care se realizează acest obiectiv se numesc **degajări**. Acestea au un caracter de selecție în masă și se execută în *faza de desis*, având ca scop salvarea de copleșire și promovarea exemplarelor valoroase ca specie și conformare.

În arboretele pure, regenerate pe cale naturală și excesiv de dese, aflate în aceeași fază de dezvoltare, se execută **depresaje** (lucrări de selecție negativă și educație colectivă), prin care se urmărește răirirea convenabilă a acestora, precum și dirijarea raporturilor dintre exemplarele sănătoase, viabile și cele preexistente, vătămate sau provenite din lăstari.

Cele două genuri de lucrări se pot executa în pădurile nou întemeiate, regenerate pe cale naturală sau artificială, după constituirea stării de masiv pe întreaga suprafață sau numai pe anumite porțiuni. Aplicarea lor durează până când începe producerea elagajului natural (operație de îndepărtarea crăcilor din partea inferioară a tulpinii arborilor, aplicată în exploatarea forestieră) și arboretul trece în *faza de nuieliș*.

În cazuri speciale, dacă s-a întârziat cu executarea degajărilor, se poate recurge la intervenții și la începutul fazei de nuieliș, caz în care sunt denumite **degajări întârziate**.

Obiectivele urmărite prin aplicarea degajărilor pot fi, în funcție de situația concretă din teren, următoarele:

- dirijarea competiției intraspecifice, prin ținerea în frâu sau înlăturarea din masiv a preexistentilor, a lăstarilor, a exemplarelor

STUDIU DE EVALUARE ADECVATA pentru amenajamentul silvic UP VI SECĂRIA

vătămate și promovarea exemplarelor viabile și sănătoase;

- ameliorarea compoziției și desimii arboretului precum și crearea unor condiții mai favorabile de creștere și dezvoltare a desigurului din specia sau speciile de valoare;
- ameliorarea mediului intern specific;
- menținerea integrității structurale a arboretului ($k > 0,8$). Pădurea capătă, astfel, o avansată integritate structurală și funcțională, este capabilă de autoreglare, autoorganizare și autoregenerare și dispune de o capacitate sporită de contracarare a acțiunilor perturbatoare ale factorilor de mediu.

Referitor la **tehnica de lucru** și perioada de execuție, prima degajare se execută la puțin timp după constituirea stării de masiv a noului arboret.

În cazul aplicării unor tratamente cu regenerare sub adăpostul arboretului matur (parental), degajările pot începe, cu caracter parțial, în porțiunile cu starea de masiv deja realizată. Aceste lucrări pot începe, uneori, chiar înaintea încheierii recoltării ultimilor arbori remanenți.

În funcție de ritmul creșterii și dezvoltării arboretului, până la trecerea în stadiul de nuieliș, în vederea atingerii obiectivelor propuse, se aplică o serie de lucrări de intervenție:

- în cazul foioaselor, pentru a slăbi producerea lăstarilor și a nu modifica mediul natural al arboretului, vârfurile exemplarelor copleșitoare se frâng sau se taie de la o înălțime astfel aleasă încât cel puțin jumătate din înălțimea arborelui de protejat să rămână liberă;
- în cazul rășinoaselor, exemplarele de extras se taie de jos;
- aceeași metodă se recomandă și în situația degajărilor întârziate.

Prin degajări nu se intervine asupra speciilor de amestec și arbuștilor, dacă aceștia se mențin sub vârful exemplarelor valoroase și nu împiedică executarea lucrărilor, Totodată nu se intervine asupra speciilor de amestec și arbuștilor unde speciile de valoare lipsesc.

În arboretele din amenajamentele silvice, se vor executa degajări mecanice, realizate fie manual, fie folosind unelte tăietoare ușoare: cosoare, topoare, foarfeci de grădină, foarfeci cu amplificatoare de forță pentru arbori cu diametre până la 40-45 mm pe întreaga suprafață sau parțial (pe suprafețe reduse), acestea executându-se numai pe anumite coridoare sau benzi, cu lățime de 1-3 m, în jurul rândurilor sau pâlcurilor cu semințiș al speciilor principale de bază (fag, molid, paltin, pin, etc)

Sezonul de executare a degajărilor: 15 august - 30 septembrie se consideră ca perioada optimă, totuși este de preferat ca lucrările să se execute diferențiat în funcție de particularitățile fiecărui arboret. Astfel, în arboretele amestecate, degajările se recomandă să se aplice doar în timpul sezonului de vegetație, când arborii sunt înfrunziți și speciile se pot recunoaște mai ușor.

Intensitatea degajărilor se exprimă prin raportul dintre numărul exemplarelor înlăturate (N_e) și numărul de exemplare din arboretul inițial (N_i), exprimat în procente:

$$I_n = N_e/N_i * 100$$

STUDIU DE EVALUARE ADECVATA pentru amenajamentul silvic UP VI SECĂRIA

Periodicitatea (intervalul de timp) după care se intervine cu o nouă degajare pe aceeași suprafață, depinde de:

- natura speciilor
- condițiile staționare
- starea și structura pădurii.

În general, periodicitatea degajărilor variază între 1-3 ani, fiind mai mică în arboretele constituite din specii repede crescătoare, cu temperament de lumină, ca și în amestecurile situate în condițiile staționare cele mai prielnice.

Executarea degajărilor și depresajelor trebuie făcută cu muncitori cunoscători ai tehnicii de lucru. Instruirea forței de muncă se recomandă a se face în suprafețe demonstrative, în general de 1000mp, de către specialiști cu o bună pregătire și experiență în domeniu.

b. Curățiri

Trecerea arboretelor din faza de desiş în faza de nuieliş-prăjiniş este marcată de apariția unor fenomene specifice biologice ce se manifestă cu o intensitate ridicată.

În acest stadiu, cauza principală a procesului de eliminare naturală este concurența pentru spațiul de nutriție și dezvoltare.

Curățile sau lămuririle reprezintă intervenții repetate aplicate în pădurea cultivată în fazele de nuieliş și prăjiniş, în vederea înlăturării exemplarelor necorespunzătoare ca specie și conformare

Scopul curăților este înlăturarea din arboret a exemplarelor copleșitoare din speciile de valoare economică redusă, precum și a celor necorespunzătoare, indiferent de specie.

Obiective urmărite prin executarea curăților:

- continuarea ameliorării compoziției arboretului, în concordanță cu compoziția țel fixată. Această cerință este realizată prin înlăturarea exemplarelor copleșitoare din speciile nedorite;
- îmbunătățirea stării fitosanitare a arboretului prin eliminarea treptată a exemplarelor uscate, rupte, vătămate, defectuoase, preexistente, a lăstarilor, etc., având grijă să nuse întrerupă în nici un punct starea de masiv;
- reducerea desimii arboretelor pentru a permite regularizarea creșterii în grosime și în înălțime, precum și a configurației coroanei;
- ameliorarea mediului intern al pădurii, cu efecte favorabile asupra capacității productive și protectoare, ca și asupra stabilității generale a acesteia;
- menținerea integrității structurale (consistența $K > 0,8$).

Pentru aplicarea curăților este necesară identificarea și alegerea exemplarelor de extras din fiecare tip de arboret.

Prima curățire se execută la cca. 3-5 ani după ultima degajare când

STUDIU DE EVALUARE ADECVATA pentru amenajamentul silvic UP VI SECĂRIA

arboretul se găsește în faza de nuieliș-păriș iar înălțimea sa medie nu depășește, în general, 3 m.

Elementele de arboret care fac obiectul extragerii prin curățiri sunt:

- exemplarele uscate, atacate, rănite, bolnave (în special cele cu boli infecțioase evolutive gen cancere);
- preexistenți (adesea considerați ca primă urgență de extragere, datorită vătămărilor produse arborilor remanenți la doborâre);
- exemplarele speciilor copleșitoare, nedorite și neconforme cu compoziția țel, dacă sunt situate în plafonul superior al arboretului;
- exemplarele din lăstari, provenite de pe cioate îmbătrânite sau din arborete cu proveniență mixtă, care pot copleși exemplarele mai valoroase din sămânță;
- exemplarele din specia dorită, chiar de bună calitate, dar grupate în pâlcurile preadese.

Se vor realiza curățiri mecanice, prin tăierea de jos a arborilor nevaloroși, respectiv secuirea (inelarea arborilor) preexistenților, utilizând diferite utilaje tăietoare, în general motoferăstraie sau motounelte specifice.

Sezonul de execuție al curățirilor depinde, ca și în cazul degajărilor, de speciile existente precum și de condițiile de vegetație. Astfel, în arboretele amestecate, se recomandă ca grifarea (însemnarea) arborilor de extras să se realizeze doar în perioada de vegetație, această restricție eliminându-se în molidișurile pure sau amestecurile cu puține specii, când lucrarea se poate realiza și în repaosul vegetativ, primăvara devreme, înaintea apariției frunzelor, sau toamna târziu, după căderea acestora.

Intensitatea curățirilor se stabilește numai pe teren, în suprafețe de probă instalate în porțiuni reprezentative ale arboretului. În general, intensitatea se exprimă procentual:

- ca raport între numărul de arbori extrași (N_e) și cel existent (N_i) în arboret înainte de intervenție

$$IN = N_e/N_i \times 100$$

- ca raport între suprafața de bază a arborilor extrași (G_e) și suprafața de bază a arboretului înainte (G_i) de curățire

$$IC = G_e/G_i \times 100$$

După intensitatea intervenției (pe suprafața de bază), curățirile se împart în:

- slabe ($IC < 5\%$)
- moderate ($IC = 6-15\%$)
- puternice (forte) ($IC = 16-25\%$)
- foarte puternice ($IC > 25\%$).

În situația analizată, intensitatea curățirilor se recomandă a fi moderată. În cazuri excepționale, când condițiile de arboret o reclama, pot fi și forte, dar cu condiția ca, în nici un punct al arboretului, consistența să nu se reducă după intervenție sub 0,8.

STUDIU DE EVALUARE ADECVATA pentru amenajamentul silvic UP VI SECĂRIA

Periodicitatea curăților variază, în general, între 3-5 ani, în funcție de natura speciilor, de starea arboretului, de condițiile staționare și de lucrările executate anterior.

În general, în pădurile noastre aflate în faza de nuieliș-prăjiniș, se recomandă să se execute între 2 și 3 curățiri/arboret, numărul acestora fiind redus chiar și la o singură intervenție în cazul regenerărilor artificiale.

De calitatea punerii în practică a degajărilor și curăților depinde, în mare măsură, calitatea viitoarelor păduri.

c. Rărituri

Răriturile sunt lucrări executate repetat în *fazele de păriș, codrișor și codru mijlociu* și care se preocupă de îngrijirea individuală a arborilor, în scopul de a contribui cât mai activ la ridicarea valorii productive și proteoarea a pădurii cultivate.

Răriturile sunt considerate lucrări de selecție individuală pozitivă, preocuparea de bază fiind îndreptată asupra arborilor valoroși care rămân în arboret până la termenul exploatării și nu asupra celor extrași prin intervenția respectivă.

Răriturile sunt cele mai pretențioase, mai complexe și mai intensive operațiuni culturale, cu efecte favorabile atât asupra generației existente, cât și asupra viitorului arboret.

Cele mai importante **obiectivele urmărite** prin aplicarea răriturilor sunt:

- ameliorarea calitativă a arboretelor, mai ales sub raportul compoziției, al calității tulpinilor și coroanelor arborilor, al distribuției lor spațiale, precum și al însușirilor tehnologice ale lemnului acestora;
- ameliorarea structurii genetice a populației arborescente;
- activarea creșterii în grosime a arborilor valoroși (cu rezultat direct asupra măririi volumului) ca urmare a răririi treptate a arboretului, fără însă a afecta creșterea în înălțime și producerea elagajului natural (operație de îndepărtare a crăcilor din partea inferioară a tulpinii arborilor, aplicată în exploatările forestiere);
- luminarea mai pronunțată a coroanelor arborilor de valoare din speciile de bază pentru a crea condiții mai favorabile pentru fructificație și pentru regenerarea naturală a pădurii;
- mărirea rezistenței pădurii la acțiunea vătămătoare a factorilor biotici și abiotici cu menținerea unei stări fitosanitare cât mai bune și a unei stări de vegetație cât mai active a arboretului rămas.

d. Lucrări de igienă

Adesea denumite și tăieri de igienă, aceste lucrări urmăresc asigurarea unei stări fitosanitare corespunzătoare a arboretelor, obiectiv care se poate realiza prin extragerea arborilor uscați sau în curs de uscare, căzuți, rupți sau doborâți de vânt sau zăpadă, puternic atacați de insecte, precum și a arborilor-cursă și de control folosiți în lucrările de protecție a pădurilor, fără ca prin aceste lucrări să se restrângă biodiversitatea pădurilor

STUDIU DE EVALUARE ADECVATA pentru amenajamentul silvic UP VI SECĂRIA

În pădurile parcurse sistematic cu operațiuni culturale, în special rărituri, precum și cu tratamente nu este necesară planificarea lucrărilor de igienă deoarece arborii care se extrag în prima urgență prin astfel de intervenții sunt tocmai cei uscați sau în curs de uscare, rupți, doborâți, etc, igienizarea realizându-se astfel concomitent.

Tăierea arborilor care fac obiectul lucrărilor de igienă se poate face tot timpul anului fiind încadrată în categoria – tăiere fără restricții. Fac excepție rășinoaselor afectate de gândaci de scoarță care este de preferat să se extragă înainte de zborul adulților.

Intensitatea (volumul de extras) lucrărilor de igienă este determinată de starea de fapt a arboretelor. Astfel, pe baza observațiilor de teren, se pot diferenția următoarele situații:

- dacă se constată că numărul arborilor de extras este mic și prin intervenția asupra lor nuse dereglează starea de masiv, se procedează la recoltarea acestora într-o singură repriză;
- dacă proporția arborilor de extras este mare, aceștia se vor extrage în 2-3 reprize, la interval de 2-3 (4) ani, pentru a nu se întrerupe dintr-o dată și exagerat de mult starea de masiv;
- în situația în care, prin recoltarea arborilor vătămați, consistența arboretului s-ar reduce sub 0,7 în arboretele tinere și sub 0,6 în cele mature și bătrâne (deci acestea ar deveni exploatabile după stare), este de preferat să se procedeze la refacerea lor prin tehnici specifice.

Masa lemnoasă de extras prin lucrări de igienă este inclusă în categoria produselor accidentale neprecomptabile (care nu depășesc 5 m³/an/ha, raportat la suprafața unității de producție din care fac parte arboretele parcurse, micșorată cu mărimea suprafeței periodice în rând a arboretelor în care se va interveni cu tratamente în deceniul următor).

Dacă volumul de extras prin lucrările de igienă depășește valoarea menționată, acesta este inclus în categoria produselor lemnoase precomptabile și se scade din posibilitatea de produse secundare - rărituri.

II. Tratamente silvice

Tratamentul definește structura arboretelor din punctul de vedere al repartiției arborilor pe categorii dimensionale și al etajării populațiilor de arbori și arbuști.

În mod practic, gospodărirea unei păduri în cadrul unui regim se poate realiza prin mai multe modalități, ceea ce a condus la apariția noțiunii de **tratament**.

În sens larg, tratamentul include întregul ansamblu de măsuri culturale, prin care aceasta este condusă de la întemeiere până la exploatare și regenerare. Aceste măsuri culturale includ lucrările prin care, procedând consecvent, vreme îndelungată, se realizează regenerarea sau reîntinerirea, educarea, protecția, exploatarea tuturor arborilor care constituie o pădure.

În sens restrâns, prin tratament se înțelege modul special cum se face exploatarea și se asigură regenerarea unei păduri în cadrul aceluiași regim, în vederea atingerii unui scop.

STUDIU DE EVALUARE ADECVATA pentru amenajamentul silvic UP VI SECĂRIA

Masa lemnoasă care rezultă prin aplicarea tratamentelor este încadrată în grupa *produselor principale*, iar tăierea prin care se realizează poartă numele de *tăiere de produse principale*.

În deceniul de aplicare al amenajamentului silvic UP VI SECĂRIA se vor efectua tratamente de taieri principale (taieri progresive) pe 45,17ha, din care în acest deceniu se vor extrage 7420 mc.

În cadrul acestui tratament tăierile se localizează de la început într-un număr mai mare sau mai mic de ochiuri de regenerare, amplasate pe întreaga suprafață a arboretului. La amplasarea ochiurilor de regenerare se va ține seama de semințișul utilizabil existent, în care se urmărește punerea lui în lumină concomitent cu deschiderea de noi ochiuri de regenerare. În cazul arboretelor în care sau deschis deja ochiuri de regenerare, semințișurile instalate în ochiurile respective sunt puse în lumină, prin una sau mai multe intervenții. Pe măsură ce ochiurile se largesc treptat, marginile lor se apropie, atingându-se unele cu altele, după care se execută tăierea de racordare, prin care se înlătură restul arboretului bătrân. Tăierea de racordare se va executa numai atunci când semințișul natural utilizabil va ocupa cel puțin 70% din suprafață. În cazul în care arboretele nu au fost pregătite în suficientă măsură prin lucrări de îngrijire sau igienă anterioare, se va urmări să se asigure o îmbunătățire a stării lor fitosanitare, prin extragerea cu prioritate, la prima intervenție, a exemplarelor uscate sau în curs de uscare, rupte, doborâte, bolnave, etc. Totodată, se vor extrage și exemplarele cu defecte tehnologice, cele din specii sau ecotipuri necorespunzătoare, cu valoare economică redusă, care nu sunt indicate să fie promovate în noul arboret, precum și speciile moi ajunse la exploatabilitate.

În arboretele în care regenerarea este declanșată pe 30-40% din suprafață (unitățile amenajistice 16B și 17A), se va executa tăierea de punere în lumină a semințișului instalat, prin lărgirea ochiurilor executate în deceniul trecut.

Având în vedere că în unitatea amenajistică 16A regenerarea naturală este instalată pe circa 70% din suprafață, iar semințișul a devenit independent din punct de vedere biologic și funcțional, se va executa tăierea de racordare.

În cazul în care arboretele nu au fost pregătite suficient prin lucrări de îngrijire sau igienă anterioare, se va urmări să se asigure o îmbunătățire a stării lor fitosanitare, prin extragerea cu prioritate a exemplarelor uscate sau în curs de uscare, rupte, doborâte, bolnave, etc.

Masa lemnoasă supusă spre exploatare este corespunzătoare calitativ, procentul arborilor de lucru fiind de circa 67 – 95%.

Gospodărirea arboretelor din tipul I de categorii funcționale

Acest gen de măsuri vizează arboretele din S.U.P.„E” (Ocrotirea genofondului și ecofondului forestier – ocrotirea integrală a naturii) încadrate în grupa I funcțională, categoria 5C (159,59 ha). Pe suprafața sitului se regasesc în SUP E 129,38 ha (81%). Arboretele fac parte din parcurile naturale incluse, prin planuri de management, în zone de protecție, astfel încât în aceste arborete este interzisă exploatarea arborilor indiferent de starea lor, culegerea fructelor și respectiv a ciupercilor de pădure.

STUDIU DE EVALUARE ADECVATA pentru amenajamentul silvic UP VI SECĂRIA

Arboretele din tipul II de categorii funcționale

Acest gen de măsuri vizează arboretele din S.U.P.,„M” (conservare deosebită) încadrate în grupa I funcțională, subgrupa și categoria 2A (22,77 ha).

În arboretele din S.U.P.,„M” este permisă executarea de tăieri de îngrijire, tăieri de igienă și lucrări speciale de conservare. Din aceste arborete se vor extrage prin tăieri de igienă 224 m³.

Pe suprafața sitului Natura2000 se regasesc 20,72 ha și se vor executa doar tăieri de igienă în următorul deceniu.

II. Lucrări de ajutorarea regenerării naturale și de împădurire

a. Lucrări necesare pentru asigurarea regenerării naturale se constituie ca o componentă indispensabilă și se integrează armonios în sistemul lucrărilor de îngrijire necesare în vederea producerii și conducerii judicioase a regenerării pădurii cultivate.

Obiectivele acestor lucrări sunt:

- crearea condițiilor corespunzătoare favorizării instalării semințșului natural, format din specii proprii compoziției de regenerare;
- realizarea lucrărilor de reîmpădurire și împădurire;
- consolidarea regenerării obținute; asigurarea compoziției de regenerare;
- selecționarea puieților corespunzători calitativ;
- consolidarea regenerării obținute;
- asigurarea compoziției de regenerare;
- remedierea prejudiciilor produse prin procesul de recoltare a masei lemnoase.

Asigurarea unei regenerări naturale de calitate presupune de multe ori completarea aplicării intervențiilor (*tăieri de regenerare, tratamente*) prin care se urmărește instalarea sau dezvoltarea semințșului cu anumite *lucrări speciale, ajutătoare*, care încetează o dată cu realizarea stării de masiv și constau din:

1. Lucrări pentru favorizarea instalării semințșului

Aceste lucrări se execută numai în porțiunile din arboret în care instalarea semințșului din speciile de bază prevăzute în compoziția de regenerare este imposibilă sau îngreunată de condițiile grele de sol și constau din:

STUDIU DE EVALUARE ADECVATA pentru amenajamentul silvic UP VI SECĂRIA

Mobilizarea solului, când acesta este tasat sau acoperit cu un strat gros de humus brut (caîn molidişuri și făgete acidofile), care împiedică sămânța să ia contact cu solul mineral. Lucrarea se execută în anii de fructificație, precum și înainte de fructificație (înainte de diseminarea semințelor), de regulă în benzi alterne sau în ochiuri de regenerare.

2. Lucrări pentru asigurarea dezvoltării semințișului

Aceste lucrări se pot executa în semințișurile naturale din momentul instalării lor până ce arboretul realizează starea de masiv și constau din:

Descopleșirea semințișului. Prin această lucrare se urmărește protejarea semințișului imediat după instalarea acestuia, împotriva buruienilor care îi pun în pericol existența sau care pot să-i împiedice dezvoltarea. Descopleșirea se efectuează o dată sau de două ori pe an, prima intervenție făcându-se la o lună de la începerea sezonului de vegetație (pentru ca puieții să se fortifice înainte de venirea perioadei cu arșiță), iar cea de-a doua în septembrie, dacă există pericolul ca buruienile să determine la căderea zăpezii, prin înălțimea lor, culcarea puieților.

b. Lucrări de regenerare - Impăduriri

Regenerarea arboretelor, ca proces de asigurare a continuității arboretelor, a perenității pădurilor, se poate realiza prin două metode: *regenerarea naturală* și *regenerarea artificială*.

Este în majoritate acceptată ideea că regenerarea naturală asigură constituirea unor arborete foarte valoroase, cu o productivitate ridicată și un înalt grad de stabilitate, ce își exercită cu maximă eficiență funcțiile atribuite. În baza acestei concepții, principiile de gospodărire rațională a pădurilor recomandă, în mod justificat, aplicarea tăierilor bazate pe regenerarea naturală în toate cazurile în care acest lucru este posibil.

Totuși, sunt anumite cazuri care reclamă folosirea regenerării artificiale ca ultimă posibilitate de perpetuare a generațiilor de arbori. În continuare vor fi prezentate aceste cazuri care, prin diverse condiții staționale, fizico-geografice sau chiar prin particularități socio-economice, impun ca regenerarea pădurii să se realizeze printr-o metodă mai puțin agreată, mai precis prin regenerarea artificială.

În general, regenerarea artificială e cel mai des utilizată în cazul arboretelor cărora li s-a aplicat tratamentul tăierilor rase care reclamă intervenția cu reîmpăduriri cât mai urgentă. Tăierile rase pot fi preferate uneori din punct de vedere economic, datorită faptului că tăierile concentrate implică costuri de exploatare mai mici dar câteodată pot avea și o justificare de ordin silvicultural: în molidişuri, de exemplu, se dorește să nu se extragă treptat arboretul pentru a nu-l expune doborâturilor provocate de vânt. Regenerarea artificială a acestor arborete permite pădurii să revină rapid în vechiul amplasament pentru a-și exercita funcțiile eco-protective.

Intervenții la fel de rapide se impun și în cazul arboretelor calamitate natural prin incendii, doborâturi provocate de vânt sau rupturi cauzate de zăpadă, atacuri de insecte etc. În ambele din cele două cazuri mai sus amintite regenerarea artificială este singura alternativă aflată la îndemâna silvicultorilor și

STUDIU DE EVALUARE ADECVATA pentru amenajamentul silvic UP VI SECĂRIA

care oferă posibilitatea reintroducerii rapide a pădurii pe terenul pe care ea a mai existat dar a dispărut în urma unei intervenții artificiale de exploatare sau naturale cu caracter de calamitate.

În vederea creșterii productivității arboretelor se acționează pe foarte multe căi. Una din primele astfel de modalități privește principiul potrivit căruia un arboret, prin asortimentul de specii, trebuie să valorifice complet potențialul productiv al stațiunii. În baza acestui fapt, o mare importanță se acordă regenerărilor artificiale ce vizează arboretele degradate, brăcuite, derivate, care nu corespund din punctul de vedere al cantității și calității producției lor.

Regenerarea naturală a acestor arborete este foarte greu de realizat (datorită consistenței scăzute, înțelenirii solului, vitalității scăzute etc.) iar uneori nici nu este dorită păstrarea aceluiași asortiment de specii care și-a dovedit incapacitatea productivă. Regenerarea artificială este facilă și permite introducerea de noi specii care să valorifice la maxim potențialul stațiunii și să ofere o producție cantitativ și calitativ superioară.

Intervenția artificială poate uneori să aibă un caracter parțial, regenerarea în ansamblu având, în acest caz, un caracter mixt.

Putem vorbi despre un caracter parțial al regenerării artificiale atunci când se intervine într-un arboret care a fost supus tăierilor specifice regenerării naturale, în scopul realizării desimii optime pe întreaga suprafață. De asemenea, în același context, intervenția ce urmărește reglarea structurii compoziției viitorului arboret folosind regenerarea artificială are un caracter parțial.

Un ultim aspect legat de acest caracter parțial vizează posibilitatea introducerii artificiale într-un arboret regenerat natural a unor specii deosebite, care să ridice valoarea arboretului.

În aceste cazuri prezentate anterior, regenerarea artificială, chiar dacă nu este folosită integral pe toată suprafața ci doar parțial în zonele în care se dorește a se interveni, completează, ajută și ridică valoarea regenerării naturale, totul în scopul obținerii unui arboret care să corespundă exigențelor stațiunii și să valorifice cât mai bine potențialul ei productiv.

În concluzie folosirea regenerării artificiale este motivată de cazuri în care alte soluții sunt imposibil sau dificil de realizat din cauze de ordin silvicultural, stațional sau economic. De asemenea, atunci când reușita regenerării impune realizarea acesteia cât mai urgent sau când se dorește schimbarea asortimentului de specii a unui arboret, regenerarea artificială va putea fi luată în considerare în mod complet justificat.

Potrivit normelor tehnice în vigoare *terenurile de împădurit sau reîmpădurit* se încadrează în una din următoarele categorii:

A) terenuri lipsite de vegetație lemnoasă și anume:

- poieni și goluri neregenerate din cuprinsul pădurii;
- terenuri preluate în fondul forestier, destinate împăduririi;
- terenuri fără vegetație lemnoasă ca urmare a unor calamități (incendii, rupturi și doborâturi de vânt, zăpadă, uscării în masă ș.a.);
- suprafețe (parchete) rezultate în urma exploatării prin tăieri rase.

B) terenuri ocupate de arborete necorespunzătoare silvo-biologic și/sau

STUDIU DE EVALUARE ADECVATA pentru amenajamentul silvic UP VI SECĂRIA

economic ce urmează a fi împădurite:

- suprafețe acoperite de arborete derivate provizorii (mestecănișuri, plopișuri de ploptremurător, arțărete, cărpinete, teișuri ș.a.)
- terenuri cu arborete slab productive ce nu se pot regenera natural;
- suprafețe cu arborete în care sunt necesare lucrări de ameliorare în scopul îmbunătățirii compoziției și/sau consistenței

C) terenuri pe care regenerarea naturală este incompletă:

- suprafețe ocupate cu arborete parcurse cu lucrări de regenerare sub adăpost având porțiuni neregenerate sau regenerate cu specii neindicate în compoziția de regenerare, cu semințis neutilizabil, vătămat etc;
- teritorii ocupate cu arborete parcurse cu tăieri de crâng simplu, cu porțiuni neregenerate în care este indicată introducerea unor specii valoroase.

D) alte terenuri și anume:

- terenuri în care sunt necesare completări în plantații, semănături și butășiri directe;
- terenuri aflate în folosință temporară la alți deținători și reprimite în fondul forestier spre a fi împădurite (terenuri decopertate de stratul de sol, halde industriale, menajere etc).

Încadrarea suprafețelor ce necesită intervenții pentru instalarea culturilor pe categorii de terenuri de împădurit, reîmpădurit este necesară, pentru că trebuie luate în considerare în stabilirea diferențiată a lucrărilor de pregătire a terenului și a solului, de alegere a speciilor, a metodelor de instalare a noului arboret, de îngrijire a culturilor până la realizarea stării de masiv.

Spre exemplu, pentru împădurirea terenurilor lipsite de vegetație forestieră sau a celor pe care s-au executat tăieri rase, pregătirea terenului și a solului se recomandă a se face pe întreaga suprafață la câmpie și/sau parțial la coline sau munte. Reîmpăduririle în completarea regenerării naturale executate, în urma aplicării tratamentelor cu regenerare naturală sub adăpost sau pentru ameliorarea arboretelor se realizează, de regulă, pe 10-40% din suprafață unității amenajistice. Dacă reîmpădurirea acoperă suprafețe compacte, mai mari de 0,5 ha acestea se vor constitui ca unități de cultură forestieră separate ce vor deveni noi unități amenajistice.

c. Lucrări de completări în arborete care nu au închis starea de masiv

Sunt lucrări de împădurire ce se execută în regenerările naturale aflate în fazele de dezvoltare de semințis-desiș, deci curând după înlăturarea arboretului parental, la adăpostul căruia s-a instalat noua generație și înainte ca solul să-și

STUDIU DE EVALUARE ADECVATA pentru amenajamentul silvic UP VI SECĂRIA

piardă însușirile tipic forestiere.

De asemenea, această lucrarea se realizează în cazul plantațiilor efectuate recent însă cu reușită nesatisfăcătoare, în vederea completării golurilor din care puietii s-au uscat, au dispărut sau au fost afectați de diverși factori dăunători. Completările în regenerări naturale constituie categoria de lucrări de împăduriri cea mai frecvent aplicată în practica silvică, cu perspectiva creșterii ponderii acestora în măsura în care arboretele sunt optim structurate, corespunzătoare echilibrului ecologic.

În urma intervenției cu lucrări de împădurire rezultă arborete cu origine combinată (naturală și artificială), caracterul natural sau artificial al ecosistemului respectiv fiind imprimat în mare măsură de ponderea în suprafață a uneia sau alteia din cele două modalități de regenerare a pădurii.

Operațiunea devine oportună pentru regenerarea punctelor (locurilor) unde regenerarea naturală nu s-a produs sau semințișul natural instalat este neviabil, a fost grav vătămat și nu mai poate fi valorificat, aparține speciilor nedorite în viitoarea pădure, sau provine din lăstari în cazul unei regenerări mixte. Completările se vor face numai după evaluarea corectă (în fiecare an) a stării, desimii și suprafeței ocupate de semințișurile naturale. Pe această bază se va estima și prognoza cantitatea de material de împădurire necesară, sursa de aprovizionare, metoda, schema și dispozitivul de împădurire preferabil, perioada optimă de executare în teren.

III. Lucrări de îngrijire a culturilor tinere

În perioada de la instalare până la atingerea reușitei definitive, culturile forestiere au de înfruntat acțiunea multor factori dăunători, dintre care pe prim plan se situează concurența vegetației erbacee și a lăstarilor copleșitori, seceta și insolația: atacurile de insecte și bolile criptogamice, efectivele de vânat etc.

Vulnerabilitatea culturilor în această perioadă, îndeosebi în cazul folosirii puietilor cu rădăcină nudă, este agravată și de șocul transplantării, la care se adaugă schimbarea de mediu, deosebit de însemnata, mai cu seamă în cazul folosirii unor specii în afara arealului lor natural între momentul plantării (semănării) și al închiderii masivului, concurența intra și inter-specifică între puietii este aproape inexistentă, dezvoltarea fiecărui exemplar fiind condiționată de propriul fond genetic, de caracteristicile fenotipice inițiale și de mediul de viață, care prezintă diferențieri de la un loc la altul, ca urmare a eterogenității însușirilor solului, a microclimatului local, a compoziției și densității covorului erbaceu etc. Datorită acestor factori, curând după înființare, în culturile forestiere se manifestă tendința ierarhizării exemplarelor în raport cu poziția lor relativă. Eterogenitatea condițiilor de mediu și a potențialului genetic al plantelor influențează în sens pozitiv sau negativ procesul creșterilor curente individuale, putând conduce în scurt timp la o pronunțată diferențiere dimensională a puietilor și chiar la dispariția unui număr însemnat de exemplare. Fenomenul se poate solda cu consecințe negative în ceea ce privește uniformitatea închiderii masivului, în unele situații prelungind exagerat atingerea reușitei definitive.

În scopul diminuării efectelor negative ale factorilor de mediu, pentru evitarea pierderilor, crearea și menținerea unor condiții de creștere și dezvoltare favorabile tuturor puietilor, culturile forestiere sunt parcurse după instalare cu lucrări speciale de îngrijire, constând în înlăturarea unor defecțiuni și

STUDIU DE EVALUARE ADECVATA pentru amenajamentul silvic UP VI SECĂRIA

omogenizarea condițiilor de vegetație la nivelul întregii populații.

În funcție de natura și scopul urmărit prin aplicare, lucrările se repetă în fiecare an, însă cu frecvență tot mai redusă pe măsură ce cultura se dezvoltă, este mai puțin vulnerabilă și prin caracteristicile ei se apropie de reușita definitivă.

Principalele lucrări de îngrijire aplicate în culturi forestiere tinere constau în *receperea puieților, reglarea desimii, întreținerea solului și combaterea vegetației dăunătoare*, precum și din executarea unor *lucrări cu caracter special* cum ar fi: *fertilizarea și irigarea culturilor, elagajul artificial, tăierile de formare și stimulare, combaterea bolilor și dăunătorilor* ș.a.

1.1. Impactul prognozat prin implementarea planului asupra factorilor de mediu

Formele de impact prognozate a se produce în urma implementării proiectului analizatsunt următoarele:

- impactul asupra calității factorilor de mediu: apa, aer, sol, zgomot;
- impactul asupra biodiversității locale;
- impactul asupra mediului social și economic.

Impactul asupra calității aerului

Prin implementarea amenajamentului silvic propus, vor rezulta emisii de poluanți în aer în limite admisibile. Acestea vor fi:

- emisii din surse mobile (oxid de carbon, oxizi de azot, oxizi de sulf, poluanți organici persistenti și pulberi) de la mijloacele de transport care vor deservi amenajamentului silvic.

Cantitatea de gaze de eșapare este în concordanță cu mijloacele de transport folosite și de durata de funcționare a motoarelor acestora în perioada cât se află pe amplasament;

- emisii din surse mobile (oxid de carbon, oxizi de azot, oxizi de sulf, poluanți organici persistenti și pulberi) de la utilajele care vor deservi activitatea din amenajamentului silvic;

- emisii din surse mobile (oxid de carbon, oxizi de azot, oxizi de sulf, poluanți organici persistenti și pulberi) de la mijloacele de tăiere (drujbe) care vor fi folosite în activitatea de exploatare a amenajamentului silvic;

- pulberi (particule în suspensie) rezultate în urma activităților de doborâre, curățare, transport și încărcare masă lemnoasă. Emisiile de suspensii rezultate pe durata lucrărilor în cadrul unui amenajament silvic sunt greu de cuantificat deoarece natura lucrărilor, mijloacele auto folosite precum și condițiilor meteorologice din perioada de exploatare pot influența cantitatea de pulberi (particule în suspensii) în zona de impact. Cantitatea de particule în suspensie este proporțională cu aria terenului pe care se desfășoară lucrările.

STUDIU DE EVALUARE ADECVATA pentru amenajamentul silvic UP VI SECĂRIA

Impactul asupra poluării aerului în faza de execuție a planului este de tip:

- direct negativ - emisii datorate activităților de implementare a amenajamentului silvic care pot afecta speciile de floră și faună a zonelor învecinate datorită sedimentării acestora;

- indirect negativ – posibile efecte negative asupra sănătății umane. Aceste efecte pot fi evitate/atenuate prin: măsuri operatorii – personalul operator va fi dotat cu echipament de protecție și măști cu filtru de hârtie, pentru a preveni inhalarea pulberilor.

Se poate afirma, totuși, că nivelul acestor emisii este scăzut și că nu depășește limite maxime admise și că efectul acestora este anihilat de vegetația din pădure.

Impactul asupra calității solului prin implementarea proiectului

În activitățile de exploatare forestieră pot apărea situații de poluare a solului datorită:

- eroziunii de suprafață în urma transportului necorespunzător (prin târâire sau semi-târâire) a buștenilor;

- tasarea solului datorită deplasării utilajelor pe căile de acces;

- alegerea inadecvată a traseelor căilor provizorii de acces;

- pierderi accidentale de carburanți și/sau lubrifianți de la utilajele și/sau mijloacele auto care deservește activitatea de exploatare forestieră;

- depozitarea și/sau stocarea temporară necorespunzătoare a deșeurilor.

Prin implementarea planului în zona propusă se va genera un potențial impact asupra factorului de mediu sol de tip:

- Direct — impact fizic negativ asupra solului, incluzând modificarea echilibrului existent al solului și impactul datorat lucrărilor propuse prin amenajamentul silvic. În timp ce ambele tipuri de impact sunt inevitabile, ambele sunt reversibile în aceeași măsură;

- Indirect – impact fizic negativ datorat eroziunii și alterării subsolului în urma lucrărilor executate în cadrul amenajamentului silvic, însă după terminarea lucrărilor zonele afectate se vor regenera rapid, având în vedere specificul zonei.

1.2. Impactul direct și indirect

Impactul direct este manifestat asupra habitatelor forestiere identificate pe suprafața de aplicare a Amenajamentelor Silvice din cadrul sitului **ROSCI0283 Cheile Doftanei**. Asupra speciilor de interes comunitar din cadrul siturilor se va exercita un efect redus și indirect. Impactul lucrărilor silvice asupra habitatelor s-a realizat prin analiza efectelor acestora asupra criteriilor ce definesc starea favorabilă de conservare pentru fiecare tip de habitat

**STUDIU DE EVALUARE ADECVATA
pentru amenajamentul silvic UP VI SECĂRIA**

Habitat de interes conservativ pentru ROSCI0208- Putna -Vrancea

- 91V0 Păduri dacice de fag (Symphyto-Fagion)

Intervenție	Efecte	Impactur indirecte	Impactur indirecte	Impacturi secundare	Impacturi pe termen scurt și lung	Parametru /țintă afectată	Cuantif. impact 91V0	Mod de cuantificari e
Tăieri conservare	Eliminare vegetației	Pierdere habitat	Favorizarea instalării speciilor invazive	Se promovează regenerarea naturală a speciilor dominante	Scurt	Suprafața habitatului	-	Procentul din suprafața totală a habitatului afectată
Rărituri	Eliminare vegetație	Pierdere habitat	Se modelează structura verticală și orizontală a arboretelor	Se promovează regenerarea naturală a speciilor dominante	Lung	Suprafața habitatului	65,86 HA- 11,8%	Procentul din suprafața totală a habitatului afectată
Tăieri igienă	Eliminarea arborilor morti/exem plare bolnave	Alterare habitat	Se modelează structura verticală și orizontală a arboretelor	-	Lung	Volum lemn mort/exemp lare bolnave	67,1 HA- 12%	Procentul de lemn mort/exem plare bolnave din volumul total conform OC
Lucrări de ajutorare a regenerării naturale și împăduri re	Se modelează structura verticală și orizontală a arboretelor, se promovează instalarea semințului natural în mai multe etape	Pierdere habitat	Se promovează regenerarea naturală a speciilor dominante	-	Lung	Suprafața habitatului	-	Procentul din suprafața totală a habitatului afectată

STUDIU DE EVALUARE ADECVATA **pentru amenajamentul silvic UP VI SECĂRIA**

Conform Planului de Management principalele amenințări sunt: regenerarea pădurii, cu specii neconforme tipului natural fundamental; exploatare forestieră fără replantare sau refacere naturală; specii invazive și atacuri insecte; infrastructuri, construcții în peisaj; conducerea în afara drumurilor a vehiculelor motorizate.

Ca urmare a lucrărilor, impactul asupra habitatului este unul negativ semnificativ. Se apreciază că intensitatea impactului de intensitate mică pentru lucrările de conservare și lucrările pentru obținerea de produse secundare. În ceea ce privește durata impactului privind pierderea din suprafața habitatului, acesta se va avea o intensitate mai crescută pe termen scurt și mediu și devine nesemnificativ pe termen lung. Impactul privind disturbarea se datorează intruziunii antropice în habitat, în timpul efectuării răriturilor și lucrărilor de igienă în vederea ameliorării compoziției arboretului, în concordanță cu compoziția-țel fixată, iar durata acestuia este limitată doar pe perioada în care se vor efectua lucrările.

De asemenea a fost identificat și un impact pozitiv, generat de lucrările de regenerare și împădurire, care, pe termen lung duc la extinderea suprafețelor habitatului și constituirea stării de masiv

Specii de mamifere de interes conservativ

• *Ursus arctos*

Intervenție	Efecte	Impacturi directe	Impacturi indirecte	Impacturi secundare	Impacturi pe termen scurt și lung	Parametru / țintă afectată	Cuantificare impact	Mod de cuantificare
Tăieri conservare	Eliminarea vegetației	Perturbare activitate specii	Oferă adăpost și hrană speciilor pradă	Alterare habitat	Scurt	Suprafața habitatului favorabil	-	Procentul din suprafața totală a habitatului favorabil afectată
Curatiri	Eliminarea vegetației	Perturbare activitate specii	Oferă adăpost și hrană speciilor pradă	Alterare habitat	Scurt	Suprafața habitatului favorabil	-	Procentul din suprafața totală a habitatului favorabil afectată
Rărituri	Eliminarea vegetației	Perturbare activitate specii	Oferă adăpost și hrană speciilor pradă	Alterare habitat	Scurt	Suprafața habitatului favorabil	65,86 HA-4%	Procentul din suprafața totală a habitatului favorabil afectată
Tăieri igienă	Eliminarea arborilor morți/exemplare bolnave	Perturbare activitate specii	Oferă adăpost și hrană speciilor pradă	Alterare habitat	Scurt	Suprafața habitatului favorabil	67,1 HA- 4%	Procentul din suprafața totală a habitatului favorabil afectată

**STUDIU DE EVALUARE ADECVATA
pentru amenajamentul silvic UP VI SECĂRIA**

Lucrări de ajutorarea regenerărilor naturale și împădurire	Se modelează structura verticală și orizontală a arboretelor, se promovează instalarea semințișului natural în mai multe etape	Alterare habitat	Refacerea habitatului favorabil	-	Lung	Suprafața habitatului favorabil	-	Procentul din suprafața totală a habitatului favorabil afectată
--	--	------------------	---------------------------------	---	------	---------------------------------	---	---

Având în vedere faptul că carnivorele mari ocupă teritorii vaste și parcurg distanțe foarte mari, efectele produse de plan nu generează un impact semnificativ pentru acestea. Aproape toată suprafața ariei protejate reprezintă un habitat ideal pentru aceste specii, aproximativ 2600 ha, motiv pentru care principala amenințare pentru specie este reprezentată de fragmentarea habitatelor. Amplasamentul amenajamentului forestier reprezintă așadar, habitat potențial pentru specie.

Prin implementarea activităților proiectului propus se estimează o creștere a poluării fonice cât și a prezenței antropice, putând conduce la disturbarea activității speciilor. De asemenea, este cunoscut faptul că lupii și râșii nu tolerează prezența umană, astfel că evită din start zonele des folosite de om. Impactul privind disturbarea activității speciei se datorează zgomotului și intruziunii antropice în habitatul favorabil, iar durata acestuia este limitată doar pe perioada în care se vor efectua lucrările. Astfel, se apreciază că nivelul impactului este redus.

De asemenea a fost identificat și un impact pozitiv, generat de lucrările de regenerare și împădurire, care, pe termen lung duc la extinderea suprafețelor habitatelor favorabile pentru hrănire și reproducere pentru specie.

În concluzie implementarea proiectului poate crea un impact negativ nesemnificativ asupra speciilor, direct, pe termen scurt, cu caracter local asupra habitatului speciilor.

Specii de amfibieni de interes conservativ

• ***Bombina variegata***

Intervenție	Efecte	Impacturi directe	Impacturi indirecte	Impacturi secundare	Impacturi pe termen scurt și lung	Parametru / țintă afectată	Cuantifi care impact	Mod de cuantifi care
Tăieri conservare	Eliminarea vegetației	Alterare habitat	Favoriz ează apariția de noi habitate acvatice utilizabile	Schim bari in densita tea indiviz ilor	Scurt	Suprafața habitatului	-	Procentul din suprafața totală a habitatu lui afectată
Rărituri	Eliminare vegetație	Alterare habitat	Favoriz ează apariția de noi habitate acvatice utilizabile	Schim bari in densita tea indiviz ilor	Scurt	Suprafața habitatului	-	Procentul din suprafața totală a habitatu lui afectată
Tăieriigienă	Eliminarea arborilor morți/exem plare bolnave	Alterare habitat	Favoriz ează apariția de noi habitate acvatice utilizabile	Schim bari in densita tea indiviz ilor	Scurt	Volum lemn mort/exem plare bolnave	-	Procentul din suprafața totală a habitatu lui afectată

STUDIU DE EVALUARE ADECVATA pentru amenajamentul silvic UP VI SECĂRIA

Lucrări de ajutorarea regenerărilor naturale și împădurire	Se modelează structura verticală și orizontală a arboretelor, se promovează instalarea semințșului natural în mai multe etape	Alterare habitat	-	-	Lung	Suprafața habitatului	-	Procentul din suprafața totală a habitatului afectată
--	---	------------------	---	---	------	-----------------------	---	---

Buhaiul/izvorășul de baltă cu burta galbenă este un amfibian care din punct de vedere al habitatului poate fi întâlnit în toate tipurile de corpuri de apă, bălți temporare, urme de mașină, lacuri, cu sau fără vegetație, cu adâncime mică, situate în zone însorite

În aria protejată *Bombina variegata* a fost observată într-un număr relativ mic de habitate, situate în mare parte la altitudini de sub 1000 m și unde găsește un minim de umiditate. Suprafața habitatului speciei în aria naturală protejată nu s-a definitivat încă

În arealul amplasamentului habitatul favorabil speciei este distribuit în lungul văii/drumului forestier.

Starea de conservare a speciei este considerată favorabilă.

Principalele amenințări sunt: Transport, drumuri, poteci, căi ferate, mijloacele de transport motorizate; poluarea difuză a apelor de suprafață, cauzată de activități agricole și forestiere; schimbări provocate de oameni în zonele umede; reducerea sau pierderea de caracteristici specifice ale habitatului și alte activități forestiere.

Astfel, prin implementarea lucrărilor propuse prin planul de amenajament impacturile negative generate vor fi modificarea condițiilor ecologice. Se apreciază că intensitatea impacturilor specificate va fi redusă având în vedere că specia a fost observată într-un număr relativ mic de habitate. De asemenea, specia se deplasează bine pe uscat putând coloniza rapid noile bălți apărute. Este printre primele specii de amfibieni ce ocupă zonele deteriorate în urma activităților umane (defrișări, construcții de drumuri etc.) unde se formează bălți temporare. Așadar, se prognozează migrarea speciei din zona afectată, pe perioada tratamentelor temporare.

În ceea ce privește durata impactului privind modificarea condițiilor ecologice, acesta va fi sesizabil doar pe termen scurt, datorat activității de transport și utilizarea frecventă a drumurilor forestiere, care duc astfel la alterarea habitatului de hrănire și reproducere. Impactul privind disturbarea activității speciei se datorează intruziunii antropice în habitatul favorabil, iar durata acestuia este limitată doar pe perioada în care se vor efectua lucrările.

1.2.1. Metodologia de cuantificare și evaluare a semnificației impactului

Evaluarea semnificației impactului în cadrul studiului s-a face pe baza următorilor indicatori-cheie cuantificabili, aplicabil după caz:

1. Procentul din suprafața habitatului care va fi pierdut;

Unul dintre cele mai importante impacturi generate de factorul antropic asupra biodiversității este pierderea habitatelor ce generează efecte negative directe, dar nesemnificative în timp asupra ecosistemelor naturale.

Pierderea de habitat este formă de impact asociată etapei de implementare a obiectivelor menționate în cadrul amenajamentului silvic, fiind exprimată *cantitativ*.

2. Procentul ce va fi pierdut din suprafețele habitatelor folosite pentru necesitățile de hrană, odihnă și reproducere ale speciilor de interes comunitar;

Această formă de impact poate fi exprimată *cantitativ* etapei de implementare a

STUDIU DE EVALUARE ADECVATA
pentru amenajamentul silvic UP VI SECĂRIA

obiectivelor menționate în cadrul amenajamentului silvic, iar zona este afectată temporar. Valorile calculate sunt însă scăzute, cu proporții mici de habitate afectate

3. *Fragmentarea habitatelor de interes comunitar (exprimată în procente);*

Prin activitățile propuse atât în faza de implementare a obiectivelor menționate în cadrul amenajamentului silvic cât și în perioada de exploatare nu vor avea ca efect fragmentarea niciunui habitat de interes comunitar.

4. *Durata sau persistența fragmentării;*

Nu este cazul

5. *Durata sau persistența perturbării speciilor de interes comunitar, distanța față de ariaturală protejată de interes comunitar;*

Durata perturbării speciilor de interes comunitar este limitată doar pe perioada în care se vor efectua lucrările propuse în cadrul amenajamentului silvic.

6. *Schimbări în densitatea populațiilor (nr. de indivizi/ suprafață);*

Densitatea indivizilor vegetali în zona de implementare se va modifica în etapa de implementare a obiectivelor prevăzute în prezentul amenajament silvic ce se va realiza etapizat. Exemplarele de faună care se vor retrage din zona propusă nu vor modifica semnificativ densitatea populațiilor în zonele adiacente. În urma implementării prevederilor amenajamentului propus, nu se vor produce schimbări în densitatea populațiilor speciilor de interes comunitar.

7. *Scara de timp pentru înlocuirea speciilor/habitatelor afectate de implementarea PP.*

Referitor la scara de timp pentru înlocuirea speciilor/habitatelor afectate de implementarea proiectului, trebuie făcută precizarea că proiectul nu conduce la înlocuirea unor specii sau habitate.

Pentru aprecierea evaluării semnificației impactului, pentru fiecare clasă de impact au fost stabilite patru trepte de intensitate care vor fi redată prin intermediul unui cod de culori. Pentru a justifica încadrarea în trepte de intensitate a unor clase de impact care pot fi cuantificate spațial a fost necesară stabilirea unor valori critice pentru suprafața afectată. Astfel s-au avut în vedere prevederile planului de management, conform căruia a fost stabilit că pierderea a 5% din suprafața unui habitat de interes conservativ reflectă un impact semnificativ privind starea de conservare a acestuia la nivelul ariei protejate. Pornind de la această premisă au fost stabilite următoarele valori critice:

Treaptă de impact	Valori critice reprezentând % din suprafața totală
Fără impact	-
Impact redus/neseemnificativ	<3 %
Impact semnificativ	>5 %

STUDIU DE EVALUARE ADECVATA
pentru amenajamentul silvic UP VI SECĂRIA

În continuare pentru evaluare semnificației impactului este analizată relația dintre doi indicatori sintetici, și anume *impactul global* și *riscul pentru conservare*

În aprecierea *impactului global* s-a avut în vedere faptul că orice proiect, prin natura activităților sale poate genera mai multe tipuri de impact (distrugere, alterare, perturbare etc.) de intensități diferite, asupra aceluiași element de interes conservativ (habitate, specii). Se recomandă abordarea principiului precauției, astfel în procedura de evaluare va fi luată în considerare valoarea cea mai nefavorabilă.

Riscul pentru conservare reprezintă modul în care proiectul, prin activitățile propuse influențează atingerea obiectivului de mediu propus pentru aria protejată, respectiv îmbunătățirea stării de conservare. Pentru acest indicator au fost de asemenea stabilite patru clase, codate cu culori, după cum urmează:

Tabel - Clase de risc

Clasa de risc	Descriere
Fără risc	Nu se estimează modificări în suprafața habitatului Natura 2000/ habitatului favorabil al speciei și la nivelul efectivelor populaționale.
Risc redus/nesemnificativ	Există, conduce la modificări ale suprafeței habitatelor/efectivelor populaționale, dar acestea nu se reflectă asupra stării de conservare a ariei protejate Natura 2000.
Risc moderat	Habitatul/specia se află în stare de conservare favorabilă și proiectul determină modificarea acesteia în nefavorabilă; sau Habitatul/specia se află în stare de conservare nefavorabilă și proiectul nu împiedică îmbunătățirea stării de conservare.
Risc mare	Habitatul/specia se află în stare de conservare nefavorabilă și proiectul împiedică îmbunătățirea stării de conservare; sau Habitatul/specia se află în stare de conservare nefavorabilă și proiectul contribuie la îmbunătățirea stării de conservare.

Informațiile privind starea de conservare a habitatelor și speciilor de interes conservativ pentru ROSCI0283 Cheile Doftanei a fost extrasă din evaluarea realizată în planul de management al ariei protejate. Evaluarea riscului s-a făcut ținând cont de presiunile și amenințările la adresa sitului Natura 2000, listate în același document.

Pentru analizarea sinergiei dintre cei doi indicatori descriși mai sus, și determinarea semnificației impactului se folosește matricea de mai jos:

		Risc pentru conservare			
		Mare	Moderat	Nesemnificativ	Lipsă risc
Impact global	Mare	Impact semnificativ	Impact semnificativ	Impact moderat	Impact moderat
	Moderat	Impact semnificativ	Impact moderat	Impact redus/ nesemnificativ	Impact redus/ nesemnificativ
	Redus/ Nesemnificativ	Impact semnificativ	Impact moderat	Impact redus/ nesemnificativ	Impact redus/ nesemnificativ
	Lipsa	Lipsa impact	Lipsa impact	Lipsa impact	Lipsa impact
	Lipsa impact	Lipsa impact	Lipsa impact	Lipsa impact	Lipsa impact

STUDIU DE EVALUARE ADECVATA pentru amenajamentul silvic UP VI SECĂRIA

Pentru determinarea suprafețelor de habitate de interes conservativ și habitate pentru specii de interes conservativ afectate de proiect s-au procesat date spațiale folosind aplicația QGIS. O parte din datele folosite în evaluare au fost extrase din hărțile de distribuție a habitatelor și a speciilor de interes conservativ și hărțile privind presiunile și amenințările din planul de management al **ROSCI0283 Cheile Doftanei**. Procesarea s-a făcut pentru fiecare habitat sau specie de interes comunitar de pe suprafața sitului Natura 2000 pentru care a fost estimat un impact potențial în capitolele anterioare.

Pentru stabilirea nivelului impactului suprafețelor de habitat favorabil pierdute, alterate sau care prezintă un potențial de perturbare a speciilor de faună ca urmare a realizării proiectului, obținute din modelarea GIS, au fost raportate la suprafața totală de habitat favorabil al speciei investigate în siturile Natura 2000 aferent.

1.2.2. Cuantificare și semnificația impactului, fără a lua în considerare măsurile de reducere a impactului

Impactul pentru speciile și habitatele de interes conservativ pentru ROSCI0283 Cheile Doftanei

Pentru determinarea suprafețelor de habitat favorabil alterat s-a realizat suma suprafețelor unităților amenajistice pe care sunt propuse tăieri pentru obținerea de produse principale și lucrări de conservare, care se suprapun cu habitatul favorabil speciei.

Pentru determinarea suprafețelor de habitat favorabil perturbat al speciilor de interes comunitar s-a realizat suma suprafețelor unităților amenajistice pe care sunt propuse tăieri pentru obținerea de produse principale, produse secundare și lucrări de conservare, care se suprapun cu habitatul favorabil speciei.

Impactul pentru speciile de păsări de interes conservativ pentru ROSCI0283 Cheile Doftanei

Pentru determinarea suprafețelor pentru care este semnificativ impactul de pierdere a habitatelor favorabile s-a realizat suma suprafețelor unităților amenajistice pe care sunt propuse tăieri pentru obținerea de produse principale și lucrări de conservare, care se suprapun cu habitatul favorabil speciei.

Pentru determinarea suprafețelor de habitat favorabil perturbat al speciilor de interes comunitar s-a realizat suma suprafețelor unităților amenajistice pe care sunt propuse tăieri pentru obținerea de produse principale, produse secundare și lucrări de conservare, care se suprapun cu habitatul favorabil speciei.

Pentru determinarea suprafețelor de habitat pentru care este redusă resursa trofică pentru speciile de interes comunitar s-a realizat suma suprafețelor unităților amenajistice pe care sunt propuse tăieri pentru obținerea de produse principale, produse secundare și lucrări de conservare, care se suprapun cu habitatul favorabil speciei.

STUDIU DE EVALUARE ADECVATA pentru amenajamentul silvic UP VI SECĂRIA

Numărul de indivizi afectați de perturbare/disturbare a fost determinat în funcție de suprafața de habitat favorabil speciei de pe suprafața amenajamentului și de densitatea medie estimată pentru specie.

1.3. Impactul pe termen scurt și lung

Impactul activităților pe termen scurt, este reprezentat de perioada de efectuare a lucrărilor silvice. Astfel pe termen scurt lucrările silvice prevăzute contribuie la modificarea microclimatului local, respectiv al condițiilor de biotop, datorită, modificărilor structurilor orizontale și verticale (retenție diferită a apei pluviale, regim de lumină diferențiat, circulația diferită a aerului).

Aceste modificări au loc de obicei și în natură, prin prăbușirea arborilor foarte bătrâni, apariția iescarilor, atac al daunătorilor fitofagi, doborâturi de vânt etc..

După această perioadă, datorită dinamicii naturale a habitatelor, zona tinde să se refacă.

Prevederile amenajamentelor silvice în ce privește dinamica arboretelor pe termen lung, susținute de un ciclu de producție de 120 de ani, indică păstrarea caracteristicilor actuale ale habitatelor sau îmbunătățirea lor.

Astfel se estimează:

- i. menținerea diversității structurale – atât pe verticală (structuri relativ pluriene) cât și pe orizontală (structură mozaicată – existența de arborete în faze de dezvoltare diferită),
- ii. menținerea compoziției conform specificului ecologic al zonei.

Concluzionăm că lucrările propuse nu afectează negativ semnificativ starea de conservare a habitatelor forestiere de interes comunitar pe termene scurt și lung.

1.4. Impactul din faza de aplicare a activităților generate de lucrările silvice

Lucrările propuse se desfășoară periodic conform prevederilor amenajamentului silvic, pe o durată scurtă respectându-se Ordinului nr. 1.540 din 3 iunie 2011 – Normele privind stabilirea termenelor, modalităților și perioadelor de exploatare a masei lemnoase din Unitățile de Protecție și Producție constituite din fond forestier și vegetației forestieră din afara fondului forestier.

În perioada de aplicare a activităților generate de lucrările silvice impactul este direct, pe termen scurt, limitat la durata executiei, nu este rezidual și nu se cumulează în zona studiată cu impactul generat de alte activități existente, datorită suprafețelor întinse pe care se aplică lucrările.

Nu se poate cumula de exemplu zgomotul produs de lucrările de exploatare forestieră dintr-un parchet de exploatare (doborârea, fasonarea arborilor) cu zgomotul generat de transportul materialului lemnos rezultat (zgomotul produs de camioanele forestiere), datorită distanței care le separă.

După finalizarea lucrărilor silvice impactul asupra ariei protejate are componente pozitive pe termen lung.

Impactul nu este rezidual, lucrările silvice menținând sau refăcând starea de conservare favorabilă a habitatelor.

1.5.Impactul rezidual

Impactul rezidual este minim, acesta fiind datorat modificărilor microclimatului local, respectiv al condițiilor de biotop, datorită, modificărilor structurilor orizontale și verticale (retenție diferită a apei pluviale, regim de lumină diferențiat, circulația diferită a aerului), care se va reface în zona, în condițiile succesiunii normale.

1.6.Impactul cumulativ

Obiectul prezentului studiu îl constituie amenajarea fondului forestier proprietate privată aparținând persoanei juridice S.C. BLUEFOREST DEVELOPMENT S.R.L, județul Prahova.

Din punct de vedere geomorfologic, teritoriul pe care se întinde fondul forestier analizat în prezentul studiu este situat în extremitatea sud-estică a Munților Baiului (Gârbovei) din Carpați de Curbură, având altitudinea medie de 1350 m.

Din punct de vedere hidrologic, pădurea este situată în bazinul râului Doftana, cu afluenții ei Valea Rea și Valea lui Dumitru și pârâul Secăria cu văile aferente ei.

Aria de evaluare a impactului cumulativ a fost stabilită ca fiind suprafața sitului de importanță comunitară ROSCI0283 Cheile Doftanei.

Amenajamentul Silvic ce face obiectul memoriului tehnic se suprapune cu situl de importanță comunitară ROSCI0283 Cheile Doftanei (se suprapune pe 14% din suprafața sitului),

Zona studiată pentru stabilirea impactului cumulativ este alcătuită în proporție de 100% din păduri, gestionate în baza unui amenajament silvic.

Conform legislației din România, toate amenajamentele silvice se realizează în baza unor norme silvice de amenajare a pădurilor ce stabilesc cadrul în care se stabilesc funcțiile pădurii, respectiv obiectivele de protecție sau producție. Normele silvice stabilesc de asemenea și cadrul tehnic în care soluțiile tehnice pot fi stabilite.

În condițiile în care amenajamentele vecine au fost realizate în conformitate cu normele tehnice și ținând cont de realitățile existente în teren, putem estima că impactul cumulat al acestor amenajamente asupra integrității sitului **ROSCI0283 Cheile Doftanei** este de asemenea nesemnificativ.

2.Evaluarea semnificației impactului

2.1. Procentul din suprafața habitatului ce va fi pierdut prin implementarea planului

Amenajamentele silvice mențin sau refac starea de conservare favorabilă a habitatelor naturale, prin gospodărirea durabilă a pădurilor. Așadar prin implementarea prezentului amenajament silvic nu se afectează suprafața habitatelor de interes comunitar, drept urmare nu există impact negativ semnificativ asupra unor specii sau habitate de interes comunitar.

2.2. Procentul ce va fi pierdut din suprafața habitatelor folosite pentru necesitățile de hrană, odihnă și reproducere ale speciilor de interes comunitar

Pentru realizarea condițiilor necesare asigurării stării de conservare favorabilă a speciilor (toate condițiile necesare acestora atât pentru reproducere dar și pentru hrănire, camunflare, protecție termică, etc.) este necesar un ansamblu de structuri (adică nu doar pădure bătrână, arbori de dimensiuni mari, scorburoși, etc.), ca urmare, mozaicul structural al arboretelor creat prin aplicarea prevederilor amenajamentului este benefic.

Astfel, existența populațiilor viguroase ale unor specii de interes comunitar în pădurile cu rol de producție (supuse managementului forestier activ), subliniază posibilitatea menținerii stării de conservare favorabilă a speciilor respective cu aplicarea regimului silvic (ansamblul de norme tehnice, economice și juridice) transpus în amenajamentul silvic.

Concluzionând, prin aplicarea prevederilor amenajamentului silvic nu se va pierde din suprafața habitatelor folosite pentru necesitățile de hrană, odihnă și reproducere ale speciilor de interes comunitar.

2.3. Fragmentarea habitatelor de interes comunitar

Fragmentarea habitatelor este un proces prin care un areal natural continuu este redus ca suprafața și divizat în mai multe fragmente.

Habitatele fragmentate sunt diferite de habitatele originale prin două caracteristici:

- Fragmentele contin habitate de liziera mai mari decat habitatul initial;
- Centrul fragmentului de habitat este mai aproape de liziera decat la habitatele naturale.

STUDIU DE EVALUARE ADECVATA pentru amenajamentul silvic UP VI SECĂRIA

Prin implementarea planului nu se fragmentează niciun habitat de interes comunitar, dimpotrivă măsurile propuse conduc la realizarea permanenței pădurii prin conservarea habitatelor de interes comunitar și a speciilor existente.

2.4.Durata sau persistenta fragmentarii

Neexistând o fragmentare a habitatelor de interes comunitar nu se poate vorbi de o durata a fragmentării a acestora.

2.5.Durata sau persistenta perturbarii speciilor de interes comunitar

Perturbarea speciilor de interes comunitar este punctiformă ca întindere, fiind de scurtă durată și suprapunându-se cu durata necesară efectuării lucrărilor silvice conform Ordinului nr. 1.540 din 3 iunie 2011 pentru aprobarea Instrucțiunilor privind termenele, modalitățile și perioadele de colectare, scoatere și transport al materialului lemnos, fără a avea însă un impact semnificativ.

2.6.Schimbari in densitatea populatiei

Nu se prevăd modificări în densitatea populațiilor prin implementarea amenajamentului silvic.

2.7.Scara de timp pentru inlocuirea speciilor/habitatelor afectate de implementarea planului

Nu este cazul.

2.8.Identicatori chimici cheie care pot determina modificari legate de resursele de apa sau de alte resurse naturale, care pot determina modificarea functiilor ecologice ale unei arii naturale protejate de interes comunitar

Prin implementarea amenajamentului silvic nu se generează poluanți care să poată determina modificări legate de resursele de apă sau alte resurse naturale, astfel nu necesită stabilirea unor indicatori chimici-cheie.

Prin urmare, prin măsurile propuse în planul luat în studiu nu se realizează un impact negativ asupra ariilor naturale protejate.

Măsurile propuse conduc la realizarea permanenței pădurii, prin conservarea habitatelor de interes comunitar și a speciilor existente.

STUDIU DE EVALUARE ADECVATA
pentru amenajamentul silvic UP VI SECĂRIA

3.EVALUAREA IMPACTULUI CAUZAT PRIN IMPLEMENTAREA PLANULUI FARA A LUA IN CONSIDERARE MASURILE DE REDUCERE A IMPACTULUI

Pe baza indicatorilor-cheie cuantificabili, impactul produs asupra arii protejate **ROSCI0283 Cheile Doftanei** se sintetizeaza in:

Indicator cheie nr. 1 - Procentul din suprafata habitatului care va fi pierdut: **0%**

Implementarea amenajamentului silvic al U.P. VI Secaria nu conduce la pierderi de suprafete ocupate de habitate forestiere de interes comunitar.

Indicator cheie nr. 2 - Procentul ce va fi pierdut din suprafetele habitatelor folosite pentru necesitatile de hrana, odihna si reproducere ale speciilor de interes comunitar: **0%**.

Implementarea amenajamentului silvic nu conduce la pierderi de suprafete ocupate de habitate corespunzatoare cerintelor ecologice si, dupa caz, etologice ale speciilor de interes comunitar din cadrul sitului **ROSCI0283 Cheile Doftanei**

Indicator cheie nr. 3 - Fragmentarea habitatelor de interes comunitar (exprimata in procente): **0%**

Implementarea amenajamentului silvic nu conduce sub nicio forma la fragmentare de habitate de interes comunitar sau de habitate corespunzatoare cerintelor ecologice si, dupa caz, etologice ale speciilor de interes comunitar din cadrul sitului **ROSCI0283 Cheile Doftanei**.

Indicator cheie nr. 4 - Durata sau persistenta fragmentarii:

Corelat cu aspectele tratate la indicatorul nr. 3 se constata ca acest indicator nu este relevant in ceea ce priveste analiza si evaluarea diverselor tipuri de impact in raport cu integritatea sitului **ROSCI0283 Cheile Doftanei**.

Indicator cheie nr. 5 - Durata sau persistenta perturbarii speciilor de interes comunitar:

Pe termen scurt, solutiile tehnice alese contribuie la modificarea microclimatului local, respectiv la modificarea conditiilor de biotop ce survin din modificarile aduse structurilor orizontale si verticale (retentie diferita a apei pluviale, regim de lumina diferentiat, circulatia diferita a aerului). Aceste modificari au loc de obicei si in natura, prin prabusirea arborilor foarte batrani, aparitia iescarilor, atacuri ale aunatorilor fitofagi, doboraturi de vant etc. Interventiile ce vor fi efectuate in vederea executarii solutiilor silvotehnice alese vor genera perturbari de o intensitate redusa, nesemnificativa, la adresa speciilor de interes comunitar evaluate ca fiind prezente sau potential prezente in zona fondului forestier analizat. Durata perturbarilor potentiale asupra speciilor de interes conservativ va fi redusa.

Indicator cheie nr. 6 - Schimbari in densitatea populatiilor (nr. De indivizi/suprafata):

STUDIU DE EVALUARE ADECVATA pentru amenajamentul silvic UP VI SECĂRIA

Implementarea prevederilor amenajamentului silvic nu conduce la schimbări în densitatea populațiilor speciilor de interes comunitar din cadrul siturilor de importanță comunitară **ROSCI0283 Cheile Doftanei** identificate ca prezente sau potențial prezente în perimetrul fondului forestier amenajat în cadrul U.P. VI Secaria

Indicator cheie nr. 7 - Scara de timp pentru înlocuirea speciilor/habitatelor afectate de implementarea planului:

Acest indicator nu este relevant pentru evaluarea impactului planului asupra speciilor și habitatelor de interes comunitar pentru care a fost desemnat situl **ROSPA0033 Depresiunea și Munții Giurg ROSCI0283 Cheile Doftanei** eului.

Indicator cheie nr. 8 - Indicatorii chimici-cheie care pot determina modificări legate de resursele de apă sau de alte resurse naturale, care pot determina modificarea funcțiilor ecologice ale unei arii naturale protejate de interes comunitar:

Acest indicator nu este relevant pentru evaluarea impactului planului asupra speciilor și habitatelor de interes comunitar pentru care a fost desemnat situl **ROSCI0283 Cheile Doftanei**.

Din analiza indicatorilor cheie relevanți privind impactul implementării amenajamentului silvic al U.P. VI Secaria asupra capitalului natural de interes comunitar se constată că integritatea sitului ROSCI0283 Cheile Doftanei nu va fi afectată.

3.1. Impactul asupra speciilor de interes comunitar

Ecosistemele naturale trebuie privite ca sisteme dinamice. Chiar și în cazul celor care au durată de viață îndelungată, cum sunt pădurile, anumite evenimente produc schimbări radicale în compoziția și structura acestora și implicit influențează dezvoltarea lor viitoare. În astfel de situații, perioada necesară reînălțării aceluiași tip de pădure este variabilă, în funcție de amploarea perturbării și de capacitatea de reziliență a ecosistemului (capacitatea acestuia de a reveni la structura inițială după o anumită perturbare – Larsen 1995).

Rețeaua Ecologică Natura 2000 urmărește menținerea sau refacerea stării de conservare favorabilă a habitatelor forestiere și a speciilor de interes comunitar pentru care a fost desemnat un sit.

Așa cum reiese și din lucrarea de față, în fiecare caz în parte, măsurile de gospodărire au fost direct corelate cu funcția prioritară atribuită pădurii

Bineînțeles, că acolo unde a fost cazul, acestea s-au adaptat necesităților speciale de conservare ale speciilor de interes comunitar pentru care siturile au fost desemnate. Ca urmare, eventualele restricții în gospodărire se datorează unor cerințe speciale privind conservarea speciilor de interes comunitar. Aceste restricții au fost atent analizate pentru a nu crea tensiuni între factorii interesați și mai ales pentru a nu cauza pierderi inutile proprietarilor de terenuri.

STUDIU DE EVALUARE ADECVATA
pentru amenajamentul silvic UP VI SECĂRIA

**4. EVALUAREA IMPACTULUI CAUZAT PRIN IMPLEMENTAREA PLANULUI
CU LUAREA IN CONSIDERARE A MASURILOR DE REDUCERE A
IMPACTULUI**

4.1. Impactul asupra speciilor de interes comunitar dupa aplicarea masurilor de reducere

Masurile prevăzute în studiu pentru minimizarea impactului asupra speciilor de interes comunitar din zona de implementare a amenajamentului silvic sunt prezentate în capitolul D.

4.2. Evaluarea impactului rezidual care va ramane dupa implementarea masurilor de reducere a impactului

Impactul rezidual este minim, acesta fiind datorat modificarea microclimatului local, respectiv al condițiilor de biotop, datorită, modificărilor structurilor orizontale și verticale (retenție diferită a apei pluviale, regim de lumină diferențiat, circulația diferită a aerului), care se va reface in zona, in conditiile succesiunii normale.

4.3. Evaluarea impactului cumulativ cu alte planuri

În condițiile în care amenajamentele silvice vecine au fost realizate în conformitate cu normele tehnice și ținând cont de realitățile existente în teren, putem estima că impactul cumulat al acestor amenajamente asupra integrității sitului Leaota, este de asemenea nesemnificativ.

**STUDIU DE EVALUARE ADECVATA
pentru amenajamentul silvic UP VI SECĂRIA**

D.MĂSURI DE REDUCERE A IMPACTULUI

Conform Comisiei Europene, Directoratul General pentru Mediu, Unitatea Natură și Biodiversitate, Secția Păduri și Agricultură, 2003, Natura 2000 și pădurile - Provocări și oportunități, se disting următoarele măsuri conform obiectivelor:

Obiectiv: Menținerea sănătății și vitalității ecosistemelor de pădure

Practicile de gospodărire a pădurilor trebuie să utilizeze cât mai bine structurile și procesele naturale și să folosească măsuri biologice preventive ori de câte ori este posibil. Existența unei diversități genetice, specifice și structurale adecvate întărește stabilitatea, vitalitatea și rezistența pădurilor la factori de mediu adversi și duce la întărirea mecanismelor naturale de reglare. Se vor utiliza practici de gospodărire a pădurilor corespunzătoare ca reîmpădurirea și împădurirea cu specii și proveniențe de arbori adaptate sitului precum și tratamente, tehnici de recoltare și transport care să reducă la minim degradarea arborilor și/sau a solului. Scurgerile de ulei în cursul operațiunilor forestiere sau depozitarea nereglementară a deșeurilor trebuie strict interzise

Obiectiv: Menținerea și încurajarea funcțiilor productive ale pădurii (lemnoase și nelemnoase)

Operațiunile de regenerare, îngrijire și recoltare trebuie executate la timp și în așa fel încât să nu scadă capacitatea productivă a sitului, de exemplu prin evitarea degradării arboretului și arborilor rămași, ca și a solului și prin utilizarea sistemelor corespunzătoare. Recoltarea produselor, atât lemnoase cât și nelemnoase, nu trebuie să depășească un nivel durabil pe termen lung iar produsele recoltate trebuie utilizate în mod optim, urmărindu-se rata de reciclare a nutrienților. Se va proiecta, realiza și menține o infrastructură adecvată (drumuri, căi de scos-apropiat sau poduri) pentru a asigura circulația eficientă a bunurilor și serviciilor și în același timp a asigura reducerea la minimum a impactului negativ asupra mediului.

Obiectiv: Menținerea, conservarea și extinderea diversității biologice în ecosistemele de pădure

Planificarea gospodăririi pădurilor trebuie să urmărească menținerea, conservarea și sporirea biodiversității ecosistemice, specifice și genetice, ca și menținerea diversității peisajului.

Amenajamentul silvic, inventarierea terestră și cartarea resurselor pădurii trebuie să includă biotopurile forestiere importante din punct de vedere ecologic și să țină seama de ecosistemele forestiere protejate, rare, sensibile sau reprezentative ca suprafețele ripariene și zonele umede, arii ce conțin specii endemice și habitate ale speciilor amenințate ca și resursele genetice in situ periclitare sau protejate.

Se va prefera regenerarea naturală cu condiția existenței unor condiții adecvate care să asigure cantitatea și calitatea resurselor pădurii și ca soiurile indigene existente să aibă calitatea necesară sitului.

Pentru împăduriri și reîmpăduriri vor fi preferate specii indigene și proveniențe locale bine adaptate la condițiile sitului.

STUDIU DE EVALUARE ADECVATA pentru amenajamentul silvic UP VI SECĂRIA

Practicile de management forestier trebuie să promoveze, acolo unde este cazul, diversitatea structurilor, atât orizontale cât și verticale, ca de exemplu arboretul de vârste inegale, și diversitatea speciilor, arboret mixt, de pildă. Unde este posibil, aceste practici vor urmări menținerea și refacerea diversității peisajului.

Infrastructura trebuie proiectată și construită așa încât afectarea ecosistemelor să fie minimă, mai ales în cazul ecosistemelor și rezervelor genetice rare, sensibile sau reprezentative, și acordându-se atenție speciilor amenințate sau altor specii cheie - în mod special modelelor lor de migrare.

Arborii uscați, căzuți sau în picioare, arborii scorburoși, pâlcuri de arbori bătrâni și specii deosebit de rare de arbori trebuie păstrate în cantitatea și distribuția necesare protejării biodiversității, luându-se în calcul efectul posibil asupra sănătății și stabilității pădurii și ecosistemelor înconjurătoare.

Biotopurile cheie a pădurii ca de exemplu surse de apă, zone umede, aflorimente și ravine trebuie protejate și, dacă este cazul, refăcute în cazul în care au fost degradate de practicile forestiere.

Obiectiv: Menținerea și îmbunătățirea funcțiilor de protecție prin gospodărirea pădurii (mai ales solul și apa)

Se va acorda o atenție sporită operațiunilor silvice desfășurate pe soluri sensibile/instabile sau zone predispuse la eroziune ca și celor efectuate în zone în care se poate provoca o eroziune excesivă a solului în cursurile de apă.

Se va acorda o atenție deosebită practicilor forestiere din zonele forestiere cu funcție de protecție a apei, pentru evitarea efectelor adverse asupra calității și cantității surselor de apă.

Se va evita de asemenea utilizarea necorespunzătoare a chimicalelor sau a altor substanțe dăunătoare ori a practicilor silviculturale neadecvate ce pot influența negativ calitatea apei.

1. MĂSURI DE EVITARE ȘI REDUCERE A IMPACTULUI

Implementarea măsurilor de diminuarea a impactului asupra speciilor și habitatelor de interes conservativ, redate în cadrul acestui capitol, sunt necesare pentru a garanta faptul că implementarea proiectului nu afectează în mod semnificativ situl Natura 2000 **ROSCI0283 Cheile Doftanei**.

Titularului și administratorului fondului forestier le revine obligația de a asigura mecanismele legale și financiare pentru a asigura faptul că agentul economic execută lucrările prevăzute în respectă și după caz implementează măsurile pentru diminuarea impactului asupra speciilor și habitatelor de interes conservativ. Antreprenorul care va executa lucrările va răspunde direct de respectarea acestor măsuri, în fața administratorului fondului forestier, respectiv a autorităților responsabile cu competențe legate de protecția mediului.

Măsurile propuse în cadrul studiului de față sunt prezentate sub o formă comasată, pentru a acoperi cât mai eficient tipurile de impact ce afectează habitatele și speciile de interes conservativ prezente în zona de implementare a proiectului. Măsurile trebuie să fie respectate pe toate perioada de implementare a planului.

STUDIU DE EVALUARE ADECVATA
pentru amenajamentul silvic UP VI SECĂRIA

P- prevenire, E-evitare, R- reducere

Masuri de reducere a impactului asupra habitatelor de interes comunitar (MH) din ROSCI0283 Cheile Doftanei

MASURI DE PREVENIRE, EVITARE, REDUCERE A IMPACTULUI	TIP MASURA (E/P/R)
MH1: Păstrarea unui volum de cel puțin 20 m ³ /ha lemn mort;	E
MH 2: Păstrarea a cel puțin 5 arbori de biodiversitate/ ha. Arbori de biodiversitate, clasa de vârstă peste 80 de ani. Pentru 9110 speciile caracteristice sunt: <i>Fagus sylvatica</i> (fag), <i>Abies alba</i> (brad), <i>Picea abies</i> (molid), <i>Acer pseudoplatanus</i> (paltin de munte). Pentru habitatul 9410 speciile caracteristice sunt <i>Fagus sylvatica</i> , <i>Abies alba</i> (brad), <i>Picea abies</i> (molid). Pentru habitatul 9170 speciile caracteristice sunt <i>Quercus petraea</i> , <i>Fagus sylvatica</i> . Se vor semna și menține diversele forme genetice, a tuturor speciilor existente (indiferent de proporția arboretelor), a speciilor arbutive care prezintă particularități privind forma, fenologia (evoluția și ciclul de viață), etc;	E
MH3: compozițiile țel și compozițiile de regenerare vor fi adaptate pentru a asigura compoziția tipică a habitatelor - în unitățile amenajistice propuse pentru completări, împăduriri sau promovarea regenerării naturale;	E
MH4: arboretele ce au fost identificate ca fiind arborete cu stare nefavorabilă sau parțial favorabilă, în care au fost propuse lucrări de curățiri sau rărituri, vor fi conduse pentru a asigura îmbunătățirea stării de conservare. Aceste arborete necesită intervenții pentru reconstrucție ecologică, prin promovarea speciilor specifice habitatului, aflate diseminat sau în proporție redusă în arborete - în toate arboretele în care s-au propus rărituri sau curățiri;	R
MH5: reconstrucția terenurilor a căror suprafață a fost afectată (învelișul vegetal) la finalizarea lucrărilor de exploatare și redarea terenurilor folosințelor inițiale;	R
MH6: Păstrarea unui volum de cel puțin 50 m ³ /ha lemn mort în parcelele cu habitatul 91Y0 prezent;	E
MH7: Pe suprafața amplasamentului se interzice utilizarea de substanțe chimice pentru combaterea dăunătorilor (insecticide, raticide, ierbicide)	P
MH8: Recoltarea masei lemnoase se va face iarna pe zăpadă, pentru a nu se vătăma semințulexistent, solul și anumite specii perene din pătura ierboasă, importante din punct de vedere conservativ;	E
MH9: respectarea regulilor de recoltare a masei lemnoase și evitarea la maximum a rănirii arborilor remanenți;	P
MH10: folosirea în cazul regenerărilor artificiale numai de puiți produși cu material seminologic de origine locală care se pretează la condițiile climatice și pedologice din zona analizată;	E
MH11: menținerea căilor de acces actuale din interiorul zonei analizate și limitarea creării de drumuri de scos apropiat la minimul necesar;	P
MH12: evitarea colectării concentrate și pe o durată lungă a arborilor prin târâre, pe linia de cea mai mare pantă, pe terenurile cu înclinare mare, evitarea menținerii fără vegetație forestieră, pentru o perioadă îndelungată, a terenurilor înclinate, intervenția operativă în cazul apariției unor semne de torențialitate;	E
MH13: în ceea ce privește zonele în care se vor planta puiți, se recomandă evitarea lucrărilor mecanice, realizarea găurilor pentru plantarea puiților se va face manual;	E
MH14: Trecerea peste râuri și pârauri a utilajelor cu material lemnos se va face obligatoriu pe podețe de lemn montate provizoriu	E
MH15: De-a lungul cursurilor de apă va fi păstrată o zonă tampon de 50 m, pe ambele maluri	E

STUDIU DE EVALUARE ADECVATA
pentru amenajamentul silvic UP VI SECĂRIA

Măsuri de reducere a impactului asupra speciilor de mamifere (MM) din ROSCI0283 Cheile Doftanei

Pentru menținerea stării de conservare favorabilă a speciilor de mamifere semnalate în aria naturală protejată **ROSCI0283 Cheile Doftanei**, se vor avea în vedere următoarele:

MASURI DE PREVENIRE, EVITARE, REDUCERE A IMPACTULUI	TIP MASURA (E/P/R)
MM1: recomandăm conservarea unor arbori cu scorburi, care pot fi utilizați de mamifere mici pentru vizuini;	P
MM2: beneficiarul se va obliga să folosească numai utilaje silențioase pentru a evita disturbarea speciilor de mamifere prezente în zonă;	P
MM3: în zonele favorabile existenței habitatelor speciilor de mamifere, lucrările se vor efectua pe arii cât mai restrânse, evitându-se astfel un posibil deranj asupra speciilor de mamifere;	P
MM4: interzicerea/limitarea poluării fonice mai ales pentru mamiferele mari și mici;	P
MM5: interzicerea reparării și alimentării cu carburant a utilajelor angrenate în implementarea obiectivelor prevăzute de amenajamentul silvic, în zonele favorabile existenței habitatelor speciilor de mamifere;	P
MM6: etapizarea lucrărilor silvice cu distribuirea desfășurării lor pe suprafețe restrânse (10-20ha) de pădure;	P
MM7: interzicerea drenării/obturării zonelor umede existente la nivelul pădurii;	P
MM8: interzicerea abandonării deșeurilor de orice natură rezultate în urma implementării obiectivelor prevăzute în prezentul amenajament silvic;	R
MM9: respectarea căilor de acces existente din interiorul zonelor de impact și a drumurilor de scos adecvat;	R
MM10: să protejeze adăposturile acestora (ex. locurile cu vizuini pentru speciile de mamifere mici), locurile de concentrare temporară;	P
MM11: interzicerea sub orice formă de recoltare, capturare,ucidere, distrugere sau vătămare a exemplarelor aflate în mediul lor natural, în oricare dintre stadiile ciclului lor biologic;	P
MM12: interzicerea perturbării intenționate în cursul perioadei de reproducere, de creștere, de hibernare și de migrație;	R
MM13: deteriorarea și/sau distrugerea locurilor de reproducere ori de odihnă;	R

Măsuri de minimizare a impactului asupra speciilor de amfibieni (MA) din ROSCI0283 Cheile Doftanei

Pentru menținerea stării de conservare favorabilă a populațiilor de amfibieni și reptile semnalate în aria naturală protejată **ROSCI0283 Cheile Doftanei**, se vor avea în vedere următoarele:

MASURI DE PREVENIRE, EVITARE, REDUCERE A IMPACTULUI	TIP MASURA (E/P/R)
MA1: De-a lungul cursurilor de apă va fi păstrată o zonă tampon de 50 m, pe ambele maluri	P
MA2: interzicerea depozitării rumegușului sau a resturilor de exploatare în zonele umede;	E
MA3: interzicerea/limitarea folosirii de insecticide chimice sau ale altor tratamente chimice în pădure, care ar putea avea efect negativ asupra faunei din cadrul pădurilor ocolului silvic;	E

**STUDIU DE EVALUARE ADECVATA
pentru amenajamentul silvic UP VI SECĂRIA**

MA4:interzicerea reparării și alimentării cu carburant a utilajelor angrenate în implementarea obiectivelor prevăzute în amenajamentul ocolului silvic, în zonele favorabile existenței habitatelor speciilor de amfibieni și reptile;	P
MA5:interzicerea abandonării deșeurilor de orice natură rezultate în urma implementării obiectivelor prevăzute în prezentul amenajament silvic;	R
MA6:respectarea căilor de acces existente din interiorul ariei naturale protejate;	R
MA7:interzicerea sub orice formă de recoltare, capturare, ucidere, distrugere sau vătămare a exemplarelor aflate în mediul lor natural, în oricare dintre stadiile ciclului lor biologic;	P
MA8: Trecerea peste corpurile de apă a utilajelor cu material lemnos se va face obligatoriu pe podețe de lemn montate provizoriu	E
MA9:se va evita deteriorarea și/sau distrugerea locurilor de reproducere ori de odihnă;	P

Măsuri de minimizare a impactului asupra speciilor de nevertebrate (MN)

Pentru menținerea stării de conservare favorabilă a populațiilor de nevertebrate semnalate în aria naturală protejată, se vor avea în vedere următoarele:

MASURI DE PREVENIRE, EVITARE, REDUCERE A IMPACTULUI	TIP MASURA (E/P/R)
MN1:nu se vor amenaja depozite de carburanți în pădure și în apropierea cursurilor de apă; nu se vor executa în pădure lucrări de reparații a motoarelor, de schimbare a uleiului și încărcare a rezervoarelor auto cu combustibil;	P
MN2:se interzice deversarea în apele de suprafață, apele subterane, evacuarea pe sol și depozitarea în condiții necorespunzătoare a uleiurilor uzate;	P
MN3:este interzisă stocarea/depozitarea temporară a deșeurilor în pădure;	P
MN4:interzicerea arderii vegetației din cadrul pădurii;	P
MN5:menținerea unor arbori uscați (căzuți și/sau în picioare), cel puțin 20 m ³ /ha	P
MN6:menținerea vegetației arborescente pe lângă ape;	P
MN7:evitarea amplasării rampelor în vecinătatea malurilor și interzicerea depozitării rumegușului de-a lungul apelor;	E
MN8:nerecoltarea în totalitate a trunchiurilor de lemn și menținerea în zonă a unor exemplare de arbori bătrâni și scorburoși;	E
MN9:diminuarea până la eliminare a utilizării insecticidelor în păduri;	R
MN10:în cazul unor aplicări de tratamente fitosanitare, recomandă consultarea unui specialist în domeniu;	R

STUDIUL DE EVALUARE ADECVATA
pentru amenajamentul silvic UP VI SECĂRIA

Tabel . Măsurile de prevenire și reducere a impactului asupra obiectivelor de interes comunitar de pe suprafața amplasamentului studiat

Măsură	Tip măsură (P, E, R)	Specii/habitate afectate	Parametru căruia i se adresează măsura	Impactul căruia i se adresează măsura	Perioada de implementare a măsurii	Locația implementării măsurii
Specii de mamifere de interes conservativ						
MM1	P	<i>Ursus arctos</i>	Mărimea populației, Tendința mărimii populației	Perturbare activitate specii	Toată perioada de implementarea planului	Pe toată suprafața amplasamentului studiat din AP
MM2	P	<i>Ursus arctos</i>	Suprafața habitat favorabil	Perturbare activitate specii, Alterare habitat	Toată perioada de implementarea planului	Pe toată suprafața amplasamentului studiat din AP
MM3	E	<i>Ursus arctos</i>	Tendința mărimii populației	Perturbare activitate specii	Toată perioada de implementare a planului	Pe toată suprafața amplasamentului studiat din AP
MM4	R	<i>Ursus arctos</i> ,	Tendința mărimii populației	Perturbare activitate specii	Toată perioada de implementare a planului	Pe toată suprafața amplasamentului studiat din AP
MM5	P	<i>Ursus arctos</i>	Suprafața habitat favorabil	Perturbare activitate specii, Alterare habitat	Toată perioada de implementarea planului	Pe toată suprafața amplasamentului studiat din AP
MM6	P	<i>Ursus arctos</i>	Suprafața habitat favorabil	Perturbare activitate specii, Alterare habitat	Toată perioada de implementarea planului	Pe toată suprafața amplasamentului studiat din AP
MM7	P	<i>Ursus arctos</i> ,	Suprafața habitat favorabil	Alterare habitat	Toată perioada de implementare a planului	Pe toată suprafața amplasamentului studiat din AP
MM8	R	<i>Ursus arctos</i> ,	Suprafața habitat favorabil	Alterare habitat	Toată perioada de implementare a planului	Pe toată suprafața amplasamentului studiat din AP
MM9	R	<i>Ursus arctos</i> ,	Suprafața habitat favorabil	Alterare habitat	Toată perioada de implementare a planului	Pe toată suprafața amplasamentului studiat din AP
MH1	E	91V0	Volum lemn mort/ha	Alterare habitat	Toată perioada de implementare a planului	Pe toată suprafața amplasamentului studiat din AP
MH2	E	91V0	Suprafața habitat	Pierdere habitat	Toată perioada de implementare a planului	Pe toată suprafața amplasamentului studiat din AP

STUDIUL DE EVALUARE ADECVATA
pentru amenajamentul silvic UP VI SECĂRIA

MH3	E	91V0	Suprafața habitat	Pierdere habitat	Toată perioada de implementare a planului	Pe toată suprafața amplasamentului studiat din AP
MH4	R	91V0	Suprafața habitat	Alterare habitat	Toată perioada de implementare a planului	Pe toată suprafața amplasamentului studiat din AP
MH5	R	91V0	Suprafața habitat	Alterare habitat	La finalizarea lucrărilor	Pe toată suprafața amplasamentului studiat din AP
MH6	E	91V0	Volum lemn mort/ha	Alterare habitat	Toată perioada de implementare a planului	Pe toată suprafața amplasamentului studiat din AP
MH7	P	91V0	Suprafața habitat	Alterare habitat	Toată perioada de implementare a planului	Pe toată suprafața amplasamentului studiat din AP
MH8	E	91V0	Suprafața habitat	Alterare habitat	Decembrie-martie	Pe toată suprafața amplasamentului studiat din AP
MH9	P	91V0	Suprafața habitat	Alterare habitat	Toată perioada de implementare a planului	Pe toată suprafața amplasamentului studiat din AP
MH10	E	91V0	Suprafața habitat	Alterare habitat	Toată perioada de implementare a planului	Pe toată suprafața amplasamentului studiat din AP
MH11	P	91V0	Suprafața habitat	Alterare habitat, Pierdere habitat	Toată perioada de implementare a planului	Pe toată suprafața amplasamentului studiat din AP
MH12	E	91V0	Suprafața habitat	Alterare habitat, pierdere habitat	Toată perioada de implementare a planului	Pe toată suprafața amplasamentului studiat din AP
MH13	E	91V0	Suprafața habitat	Alterare habitat	Toată perioada de implementare a planului	Pe toată suprafața amplasamentului studiat din AP
MA1	E	<i>Bombina variegata</i>	Suprafața habitat	Alterare habitat	Toată perioada de implementare a planului	De-a lungul cursurile de apă
MA2	E	<i>Bombina variegata</i>	Suprafața habitat	Alterare habitat	Toată perioada de implementare a planului	De-a lungul cursurile de apă
MA3	E	<i>Bombina variegata</i>	Suprafața habitat	Alterare habitat	Toată perioada de implementare a planului	Pe toată suprafața amplasamentului studiat din AP
MA4	P	<i>Bombina variegata</i>	Suprafața habitat	Alterare habitat	Toată perioada de implementare a planului	Pe toată suprafața amplasamentului studiat din AP

STUDIUL DE EVALUARE ADECVATA
pentru amenajamentul silvic UP VI SECĂRIA

MA5	R	<i>Bombina variegata</i>	Suprafața habitat	Alterare habitat	Toată perioada de implementare a planului	Pe toată suprafața amplasamentului studiat din AP
MA6	R	<i>Bombina variegata</i>	Suprafața habitat	Alterare habitat	Toată perioada de implementare a planului	Pe toată suprafața amplasamentului studiat din AP
MA7	P	<i>Bombina variegata</i>	Mărirea populației	Reducerea efectivelor populationale	Toată perioada de implementare a planului	Pe toată suprafața amplasamentului studiat din AP
MA8	P	<i>Bombina variegata</i>	Suprafața habitat	Alterare habitat	Toată perioada de implementare a planului	De-a lungul cursurile de apă
MA9	P	<i>Bombina variegata</i>	Mărirea populației	Reducerea efectivelor populationale	Toată perioada de implementare a planului	Pe toată suprafața amplasamentului studiat din AP
MN1	P	<i>Toate speciile de nevertebrate</i>	Suprafața habitat	Alterare habitat	Toată perioada de implementare a planului	Pe toată suprafața amplasamentului studiat din AP
MN2	P	<i>Toate speciile de nevertebrate</i>	Suprafața habitat	Alterare habitat	Toată perioada de implementare a planului	Pe toată suprafața amplasamentului studiat din AP
MN3	P	<i>Toate speciile de nevertebrate</i>	Suprafața habitat	Alterare habitat	Toată perioada de implementare a planului	Pe toată suprafața amplasamentului studiat din AP
MN4	P	<i>Toate speciile de nevertebrate</i>	Suprafața habitat	Pierdere habitat	Toată perioada de implementare a planului	Pe toată suprafața amplasamentului studiat din AP
MN5	P	<i>Toate speciile de nevertebrate</i>	Suprafața habitat	Pierdere habitat	Toată perioada de implementare a planului	Pe toată suprafața amplasamentului studiat din AP
MN6	P	<i>Toate speciile de nevertebrate</i>	Suprafața habitat	Pierdere habitat	Toată perioada de implementare a planului	Pe toată suprafața amplasamentului studiat din AP
MN7	E	<i>Toate speciile de nevertebrate</i>	Suprafața habitat	Alterare habitat	Toată perioada de implementare a planului	Pe toată suprafața amplasamentului studiat din AP
MN8	E	<i>Toate speciile de nevertebrate</i>	Suprafața habitat	Pierdere habitat	Iunie-august	Pe toată suprafața amplasamentului studiat din AP
MN9	R	<i>Toate speciile de nevertebrate</i>	Mărirea populației	Reducerea efectivelor populationale	Toată perioada de implementare a planului	Pe toată suprafața amplasamentului studiat din AP
MN10	R	<i>Toate speciile de nevertebrate</i>	Mărirea populației	Reducerea efectivelor populationale	Toată perioada de implementare	Pe toată suprafața amplasamentului studiat din AP

STUDIU DE EVALUARE ADECVATA
pentru amenajamentul silvic UP VI SECĂRIA

					a planului	
--	--	--	--	--	------------	--

1. Măsuri necesare a se implementa în cazul calamităților

În cazul apariției unor calamități naturale (doborâturi de vânt, rupturi de vânt și zăpadă, incendii, uscare în masă, atacuri de dăunători, etc.) în care intensitatea fenomenelor depășește prevederile amenajamentului, efectele neputând fi înlăturate prin aplicarea lucrărilor propuse în prezentul amenajament, se vor aplica prevederile „*Ordinului nr. 766 din 23.08.2018 pentru aprobarea Normelor tehnice privind elaborarea amenajamentelor silvice, modificarea prevederilor acestora și schimbarea categoriei de folosință a terenurilor din fondul forestier și a Metodologiei privind aprobarea depășirii posibilității/posibilității anuale în vederea recoltării produselor accidentale I*”. În cazul în care apar modificări legislative în ceea ce privește apariția unor calamități se vor respecta prevederile legale în vigoare de la data apariției fenomenului.

Principalele soluții/măsuri optime, care se pot lua în cazul apariției unor calamități naturale (doborâturi de vânt, rupturi de vânt și zăpadă, incendii, uscare în masă, atacuri de dăunători, etc.), în vederea eliminării cât mai rapide a efectelor negative a acestora și a stopării extinderii fenomenelor, sunt următoarele:

- În cazul fenomenelor dispersate este necesară inventarierea cât mai rapidă a arborilor afectați în vederea determinării volumului rezultat, pentru a stabili dacă este necesară modificarea prevederilor amenajamentului (dacă volumul arborilor afectați este mai mare de 20% din volumul arboretului existent la data apariției fenomenului);
- În cazul fenomenelor concentrate este necesară determinarea cât mai rapidă și exactă a suprafeței afectate pentru a stabili dacă este necesară modificarea prevederilor amenajamentului (dacă arborii afectați, dintr-un arboret sunt concentrați pe o suprafață de peste 5.000 m²);

În cazul în care este necesară modificarea prevederilor amenajamentului se impun următoarele:

- Convocarea, cât mai rapidă a persoanelor care trebuie să participe la efectuarea analizei în teren: șeful ocolului silvic care asigură administrarea sau serviciile silvice, șeful de proiect și expertul C.T.A.P., un reprezentant al structurii teritoriale de specialitate a autorității publice centrale care raspunde de silvicultură, un reprezentant al structurii de administrare/custodelui ariei naturale protejate, un reprezentant al autorității teritoriale pentru protecția mediului;
- Întocmirea cât mai rapidă, de către ocolul silvic care asigură administrarea sau serviciile silvice, a documentației necesare în conformitate cu prevederile ordinului 766/23.08.2018 (sau a legislației în vigoare la data apariției fenomenului);
- Punerea în valoare a arborilor afectați;

STUDIU DE EVALUARE ADECVATA pentru amenajamentul silvic UP VI SECĂRIA

- Extragerea arborilor afectați cât mai repede cu putință pentru a evita extinderea fenomenelor s-au apariția altor fenomene (ex: în cazul arborilor de rășinoase, afectați de doborâturi, neextragerea acestora cât mai urgent posibil poate duce la deprecierea lemnului și apariția atacurilor de ipidae, etc.);
- Împădurirea suprafețelor afectate cu specii aparținând tipului natural fundamental de pădure;
- Stabilirea, eventual schimbarea, compozițiilor țel de regenerare sau de împădurire, astfel încât viitoarele arborete să prezinte o rezistență mai ridicată la factorii destabilizatori ce au condus la afectările respective;
- Măsuri de protecție pe lizierele deschise, perimetrare doborâturilor de vânt și rupturi în masă pentru prevenirea atacurilor de ipide și combaterea acestora;
- Pentru volumul recoltat din calamități se vor face precomptări necesare în sensul opririi de la tăierea unui volum echivalent de produse principale din planul decenal.

Pentru creșterea eficacității funcționale a pădurilor, prin amenajamente s-au prevăzut măsuri pentru asigurarea stabilității ecologice a fondului forestier, iar în cazul constatării unor importante deteriorări, acțiuni de reconstrucție ecologică. S-au avut în vedere: -protecția împotriva doborâturilor și rupturilor produse de vânt și zăpadă;

- protecția împotriva incendiilor;
- protecția împotriva bolilor și dăunătorilor;
- măsuri de gospodărire a pădurilor cu fenomene de uscare anormală.

În funcție de particularitățile pădurilor amenajate, s-au făcut analize și recomandări referitoare și la alte daune ce sunt sau pot fi aduse fondului forestier prin: fenomene torențiale; înmlăștinări și inundații; înghețuri târzii; geruri excesive; procese necorespunzătoare de recoltare a lemnului și rășinii, pășunat nerațional, efective supradimensionate de vânat etc.

2.1. Protejarea împotriva doborâturilor și rupturilor produse de vânt și zăpadă

2.1.1. Măsuri de protejare împotriva doborâturilor și rupturilor produse de vânt și zăpadă

Cu ocazia lucrărilor de teren, în U.P. VI Secaria nu au fost semnalate doborâturi de vânt.

Creșterea rezistenței arboretelor se poate realiza prin:

- ✓ înnobilarea arboretelor pure cu specii de amestec în urma tăierilor de regenerare și împăduriri;
- ✓ executarea la timp a lucrărilor de îngrijire, urmărindu-se prin aceste lucrări promovarea speciilor principale de amestec;
- ✓ intensificarea acțiunii de igienizare a pădurilor, astfel, ca prin lucrări de

STUDIU DE EVALUARE ADECVATA pentru amenajamentul silvic UP VI SECĂRIA

igienă să se extragă imediat arborii uscați, rupti, deperisați;

- ✓ crearea unor margine de masiv nepenetrabile de vânt;
- ✓ recurgerea la tratamente mai intensive bazate pe regenerare naturală.
- ✓ menținerea sau refacerea structurilor diversificate spațial;
- ✓ executarea sistematică a tăierilor de îngrijire;
- ✓ igienizarea permanentă a arboretelor prin tăieri de igienă și conservare;
- ✓ introducerea speciilor de amestec în arborete tinere cu structura echienă sau relativ echienă;
- ✓ compoziții - țel apropiate de cele ale tipului natural - fundamental, incluzând și forme genetice caracterizate printr-o mare capacitate de rezistență la vânt și zăpadă. În acest scop se subliniază necesitatea promovării proveniențelor locale care au format biocenoze stabile la adversități;
- ✓ constituirea de benzi de protecție formate din specii rezistente (de pildă, benzi de larice în zone puternic periclitare, în molidișuri);
- ✓ împădurirea tuturor golurilor formate în arborete și împlinirea consistenței arboretelor cu densități subnormale, folosind specii mai rezistente la vânt și zăpadă (fag, brad, paltin ș.a., în molidișuri);
- ✓ aplicarea de tratamente care să asigure menținerea sau formarea de arborete cu structuri rezistente la adversități (tratamentul tăierilor în margine de masiv, tăieri rase în benzi înguste, alăturate succesiv, în molidișuri etc.);
- ✓ deschideri de linii de izolare între grupe de arborete;
- ✓ formarea de margini de masiv rezistente;
- ✓ corelarea posibilității de produse principale cu particularitățile tratamentelor prescrise;
- ✓ parcurgerea arboretelor cu lucrări de îngrijire adecvate (degajări și curățiri puternice în tinerețe; rărituri slabe în arboretele trecute de 40 de ani, dar neparcurse anterior cu lucrări de îngrijire corespunzătoare etc.);
- ✓ diminuarea pagubelor pricinuite de vânat, pășunat, recoltarea lemnului, astfel încât să se reducă proporția arborilor cu rezistență scăzută la adversități etc.;
- ✓ efectuarea de împăduriri cu material de împădurire genetic ameliorat pentru rezistența lor la
- ✓ adversități și folosind scheme mai rare;
- ✓ în molidișuri se vor proiecta succesiuni de tăieri, orientate împotriva direcției vânturilor frecvente și periculoase, prevăzându-se concomitent toate măsurile de consolidare arătate mai sus.

Pâlcurile de arbori rămași în arboretele vătămate de vânt vor fi menținute în vederea diversificării structurii.

În vecinătatea golurilor alpine și în zonele frecvent afectate de vânturi puternice, se vor păstra permanent benzi de pădure de lățimi variate (50-300 m), funcție de relief și de structura arboretelor respective, în scopul protejării arboretelor.

2.2. Protecția împotriva incendiilor

STUDIU DE EVALUARE ADECVATA pentru amenajamentul silvic UP VI SECĂRIA

Arboretele din cuprinsul unității studiate nu au suferit incendieri. Pentru prevenire, ca măsuri eficiente se propun:

- efectuarea unor benzi ce permite executarea unor șanțuri de minim sanitar pe trupuri, culmi late, etc dar și propaganda vizuală, materializată prin tăblițe de avertizare, panouri de instruire.

- Supravegherea pădurii în perioada critică trebuie intensificată.

- În vederea evitării incendiilor personalul de teren trebuie să efectueze instructaje muncitorilor care participă la diferite lucrări.

- De asemenea, se vor amenaja mai multe locuri de fumat, în punctele mai intens circulate și se vor amplasa mai multe tăblițe de avertizare P.S.I..

3.3. Protecția împotriva dăunătorilor și bolilor

În urma lucrărilor din teren nu s-au semnalat atacuri de dăunatori. În scopul protecției fondului forestier împotriva bolilor și dăunătorilor se impun următoarele acțiuni:

- cojirea arborilor doborâți pentru a evita înmulțirea gândacilor de scoarță; - urmărirea pe teren de către personalul silvic a apariției unor eventuale focare;

- depistarea arborilor infestați pe picior, precum și a tuturor arborilor cu vătămări mecanice și extragerea lor în cadrul operațiunilor culturale de igienă;

- interzicerea pășunatului, cu precădere în arboretele tinere;

- menținerea arboretelor la densități normale;

- împădurirea golurilor;

- să se planteze numai puieti proveniți din sămânță recoltată din rezervațiile de semințe, cărora li s-au făcut analizele și tratamentele ce se impuneau;

- aplicarea măsurilor de carantină în transferul puietilor;

- stivuirea materialului lemnos se va face în locuri izolate, lipsite de umiditate, bine curățate și tratate în prealabil;

- evitarea îngrămădirii materialului lemnos pe firul apelor.

3.4. Protejarea împotriva uscărilor anormale a arborilor pe picior

Din observațiile făcute pe teren cu ocazia executării descrierii parcelare ,pe raza acestei unități nu s-au semnalat fenomene de uscare în masă, la nivel de arborete, apar doar exemplare izolate cu început de uscare sau chiar uscate (u.a. 8B,11B), fără însă a depăși limitele normalului.

STUDIU DE EVALUARE ADECVATA pentru amenajamentul silvic UP VI SECĂRIA

Măsurile de gospodărire a acestor arborete sunt diferențiate de la un arboret la altul, în funcție de intensitatea fenomenului și de funcțiile prioritare pe care le îndeplinesc. Ca măsuri de stopare a fenomenului de uscarea se impun următoarele:

- executarea rapidă și în bune condiții a tuturor lucrărilor de igienizare a arboretelor în cauză, executarea lucrărilor de îngrijire, etc.;
- menținerea arboretelor în stare de consistență plină;
- promovarea tăierilor de produse principale cu regenerare naturală;
- combaterea bolilor și dăunătorilor în arboretele afectate numai prin metode biologice și integrate, excluzând în totalitate substanțele chimice ce afectează echilibrul ecologic;
- împădurirea tuturor golurilor create în arborete, prin extragerea arborilor uscați, cu specii corespunzătoare tipului natural de pădure.

Urmărirea în continuare a evoluției fenomenului de uscarea este o obligație permanentă a personalului silvic cu respectarea strictă a prevederilor normelor și îndrumărilor tehnice emise de M.M.A.P.

Aspecte privind soluțiile/măsurile necesare pentru refacerea fondului forestier în cazul arboretelor calamitate

În cazul în care, pe parcursul perioadei de valabilitate a amenajamentului, se vor produce calamități din cauza unor factori biotici sau abiotici neprevăzuți (gen doboraturide vânt, etc) se va proceda conform Ordinului M.A.P. nr. 766 / 2018 (pentru aprobarea Normelor tehnice privind elaborarea amenajamentelor silvice, modificarea prevederilor acestora ... și a Metodologiei privind aprobarea depășirii posibilității / posibilității anuale în vederea recoltării produselor accidentale I), modificat și completat prin Ordinul

M.M.A.P. nr. 933 / 2020 și Ordinul M.M.A.P. nr. 1945 / 2021 fără a fi necesară reluarea procedurii de evaluare de mediu.

Amenajamentul cuprinde, ținând cont de vulnerabilitatea arboretelor, la acțiunile avântului și zăpezii sau a altor factori daunători, măsuri privind:

protecția împotriva doboraturilor și rupturilor produse de vânt și zăpadă;

- protecția împotriva incendiilor;
- protecția împotriva poluării industriale;
- protecția împotriva bolilor și dăunătorilor;
- măsuri de gospodărire a arboretelor cu uscarea anormală;

În situația apariției unor calamități naturale, se propun următoarele măsuri:

- semnalarea de către personalul silvic de teren prin rapoarte a apariției doboraturilor/ rupturilor de vânt sau de zăpadă și a celorlalți factori destabilizatori;
- materializarea pe harta UP-urilor a suprafețelor afectate de doborături/rupturi în masă sau dispersate, atacuri de ipidae, pentru estimarea aproximativă a fenomenului;

STUDIU DE EVALUARE ADECVATA
pentru amenajamentul silvic UP VI SECĂRIA

- masurarea suprafetelor afectate de doboraturi sau rupturi de vant in masa, atacuri de ipidae pe suprafete mari;

Ocolul silvic va elabora o documentatie, elaborata in baza unei analize in teren realizata impreuna cu specialistii legal abilitati, pe care o va trimite mai intai spre avizare Garzii Forestiere si autoritatii de mediu locale, ulterior spre aprobare autoritatii publice centrale care raspunde de silvicultura;

- inventarierea si punerea in valoare a masei lemnoase din suprafetele calamitate, valorificarea urgenta a masei lemnoase prin licitatii pe picior, licitatii de prestari servicii, vanzare catre populatie;

- curatarea de resturi de exploatare a suprafetelor in care s-au produs doboraturi si rupturi de vant in masa, atacuri mari de ipidae;

- impadurirea suprafetelor afectate de doboraturi si rupturi in masa in termen in cel mult doua sezoane de vegetatie de la evacuarea masei lemnoase. Lucrarile de regenerare se vor face cu aplicarea formulei de impadurit cu specii caracteritice tipului natural de padure.;

- noile regenerari se monitorizeaza cel putin cu ocazia controlului anual pentru a se stabili necesitatea interventiei cu completari

- Noilor regenerari se aplica lucrari de ingrijire a culturilor astfel incat acestea sa incheie starea de masiv la momentul potrivit

- masuri de protectie pe lizierele deschise, perimetrare doboraturilor de vant si rupturi in masa, constand in amplasarea de curse de tip Cluj, arbori cursa clasici pentru preintampinarea atacurilor de ipidae si combaterea acestora;

- - pentru volumul recoltat din calamitati se vor face precomptarile necesare in sensul opririi de la taiere a unui volum echivalent de produse principale din planul decenal.

- In situatia in care volumul produselor principale recoltate si / sau cele autorizate si / sau contractate in anul respectiv, cumulat cu volumul produselor accidentale I, va fi mai mare decat posibilitatea anuala stabilita pentru S.U.P. A, volumul produselor accidentale I cu care se va depasi posibilitatea anuala se va precompta in anul / anii urmasori de aplicarea amenajamentului silvic, in functie de volumul cu care se depaseste posibilitatea, prin retinerea de la exploatare a unui volum echivalent provenit din arborete cuprinse in planurile decenale de recoltare a produselor principale.

- Precomptarea la nivel de arboret se va realiza, de regula, in ordinea descrescatoare a urgentelor de regenerare, evitandu-se pe cat posibil arboretele incadrate in urgenta 1 de regenerare;

- Masa lemnoasa afectata de factori destabilizatori, biotici si / sau abiotici, care se va recolta din arboretele incadrate in subunitatile de gospodarie de tip M, pentru care nuse reglementeaza procesul de productie lemnoasa, nu se va precompta.

2. Măsuri propuse pentru a preveni, reduce și compensa orice efect advers asupra mediului al implementării amenajamentului silvic

Rezolvarea problemelor de mediu identificate ca fiind relevante și atingerea obiectivelor propuse pot fi realizate doar prin aplicarea unor măsuri concrete care să asigure prevenirea, diminuarea și compensarea cât mai eficientă a potențialelor efecte adverse asupra mediului identificate ca fiind semnificative pentru planul analizat. În continuare se prezintă măsurile propuse pentru prevenirea, reducerea și compensarea oricărui posibil efect advers asupra mediului datorită implementării planului de amenajare propus precum și măsuri menite să accentueze efectele pozitive asupra mediului. Măsurile propuse se referă numai la factori de mediu asupra cărora s-a considerat prin evaluare că implementarea proiectului ar putea avea un impact potențial.

2.1. Măsuri de reducere a impactului asupra biodiversității

Conservarea și ameliorarea biodiversității la cele patru niveluri ale acesteia (intraspecifică, interspecifică, ecosistemică și al peisajelor) este una din legitățile care stau la baza întocmirii proiectului de amenajarea pădurilor.

Principala lucrare silvotehnică reglementată de amenajamentul silvic care ar putea duce la o diminuare sau pierdere a biodiversității o reprezintă extragerea integrală a arborilor ajunși la o vârstă înaintată, vârstă care nu mai permite exercitarea rolului de protecție decâtre aceștia, ca urmare a aplicării tratamentelor silviculturale.

Acesta este motivul pentru care arboretele, ajunse la vârsta exploatabilității, din cadrul **UP VI Secaria** vor fi parcurse într-o proporție mare cu tratamentul tăierilor progresive. Acest tratament răspunde din punct de vedere al biodiversității genetice actualelor și viitoarelor cerințe, de asemenea posedă aptitudini pentru conservarea și ameliorarea structurii pe specii a arboretelor (diversitate ecosistemică). Calitatea deosebită a acestui tratament rezidă din faptul că ideea regenerării în ochiuri este preluată din procesul de regenerare a pădurii naturale.

Există și câteva situații, în afara sitului de importanta comunitară, în care aplicarea tratamentului tăierilor rase de substituie pe suprafețe mici nu a putut fi evitată. Partea negativă a acestor tratamente constă în aceea că prin aplicarea lor va fi afectată pentru scurt timp stabilitatea și polifuncționalitatea pădurii. Partea bună în cazul tratamentului tăierilor rase este aceea că prin efortul silvicultorului

STUDIU DE EVALUARE ADECVATA pentru amenajamentul silvic UP VI SECĂRIA

se creează arborete amestecate cu specii corespunzătoare tipului natural fundamental de pădure.

De asemenea, pentru păstrarea biodiversității se vor respecta următoarele:

- păstrarea a minim 5 arbori morți (pe picior și la sol) în toate unitățile amenajistice cu ocazia efectuării tăierilor de regenerare și a lucrărilor de îngrijire și conducere;
- menținerea luminișurilor, poienilor și terenurilor pentru hrana faunei sălbatice în vederea conservării biodiversității păturii ierbacee, respectiv păstrarea unei suprafețe mozaicate;
- nu se va extrage subarboretul cu prilejul efectuării intervențiilor silvotehnice (cu excepția situațiilor în care se afectează mersul regenerării în arboretele curpinse în planul decenal de recoltare a produselor principale);
- evitarea amplasării rampelor în vecinătatea malurilor și interzicerea depozitării rumegușului de-a lungul apelor;
- evitarea transportului materialului lemnos peste cursul de apă;
- menținerea unui amestec bogat de specii la nivelul fiecărui arboret prin promovarea tuturor speciilor adaptate condițiilor staționale locale, potrivit tipului natural fundamental de pădure, în proporții corespunzătoare ecologic și economic ce păstrează, din punct de vedere al bogăției de specii, caracterul natural al ecosistemelor;
- arboretele exploatabile vor fi parcurse cu tăieri de produse principale specificate în planurile decenale cu respectarea perioadei de liniște din timpul cuibăritului;
- lucrările silvotehnice efectuate în perioada de cuibărit se vor realiza numai cu respectarea unei zone tampon în jurul acestora în care activitățile umane sunt interzise, în funcție de biologia fiecărei specii, 150 - 1000 m;
- interzicerea recoltării arborilor dacă există instalate în aceștia cuiburi de păsări;
- menținerea luminișurilor, poienilor și terenurilor pentru hrana faunei sălbatice în vederea conservării biodiversității păturii ierboase și păstrarea unei suprafețe mozaicate;

În ceea ce privește diminuarea efectivelor populațiilor de mamifere, reptile, amfibieni, pești de interes comunitar s-a constatat că nu există un impact negativ semnificativ, suprafața ariilor naturale protejate de interes comunitar fiind suficient de mare pentru a asigura menținerea pe termen lung a tuturor speciilor.

3.2. Măsurile de reducere a impactului produs de zgomot și vibrații

Zgomotul și vibrațiile sunt generate de funcționarea motoarelor sculelor (drujbelor), utilajelor și a mijloacelor auto. Datorită numărului redus al acestora, soluțiilor constructive și al nivelului tehnic superior de dotare, cantitatea și nivelul zgomotului și al vibrațiilor se vor situa în limite acceptabile. Totodată mediul în

STUDIU DE EVALUARE ADECVATA pentru amenajamentul silvic UP VI SECĂRIA

care acestea se produc (pădure cu multă vegetație) va contribui direct la atenuarea lor și la reducerea distanței de propagare.

Nivelul de zgomot variază funcție de tipul și intensitatea operațiilor, tipul utilajelor în funcțiune, regim de lucru, suprapunerea numărului de surse și dispunerea pe suprafața orizontală și/sau verticală, prezența obstacolelor naturale sau artificiale cu rol de ecranare. Datorită faptului că planul se afla într-o zonă deschisă, efectul acestora va fi mult diminuat și limitat la zona de activitate.

Cele mai afectate de zgomotul produs de utilaje sunt păsările mai ales în perioada de împerechere și cuibărit. Trebuie precizat faptul că tăierile progresive (tăierile de punere în lumină și racordare) au restricția (prin lege) de a se executa doar în afara sezonului de vegetație evitându-se în acest fel perioadele de împerechere și cuibărit a păsărilor. În cazul tăierilor progresive de însămânțare, ce nu au restricția menționată se recomandă evitarea tăierilor în perioada de împerechere și cuibărit atunci când speciile de păsări sunt vulnerabile.

În restul timpului ținând cont de faptul că aceste tăieri se execută pe intervale scurte și la intervale mari de timp și că păsările au o mobilitate ridicată având la dispoziție și numeroase habitate receptor în arie, impactul produs de zgomotul și vibrațiile utilajelor va fi minim.

3.3. Măsuri de diminuare a impactului asupra factorului de mediu apă

Pentru diminuarea impactului asupra factorului de mediu apă se impun următoarele măsuri:

- este interzisă depozitarea masei lemnoase în albiile cursurilor de apă;
- stabilirea căilor de acces provizorii la o distanță minimă de 1,5 m față de orice curs de apă;
- depozitarea resturilor de lemne și frunze rezultate și a rumegușului nu se va face în zone cu potențial de formare de torenți, albiile cursurilor de apă sau în locuri expuse unor posibile viituri care pot apărea în urma unor precipitații abundente căzute într-un interval scurt de timp;
- eliminarea imediată a posibilelor efecte produse de pierderi accidentale de carburanți și lubrifianți;
- este interzisă executarea de lucrări de întreținere a motoarelor mijloacelor auto sau a utilajelor folosite la exploatarea fondului forestier în zone situate în pădure, albiile cursurilor de apă;
- este interzisă alimentarea cu carburanți a mijloacelor auto sau a utilajelor folosite la exploatarea fondului forestier în zone situate în pădure, în albiile cursurilor de apă;
- evitarea traversării cursurilor de apă de către utilajele și mijloacele auto

STUDIU DE EVALUARE ADECVATA pentru amenajamentul silvic UP VI SECĂRIA

care deserveșc activitatea de exploatare;

- menținerea bălților, pâraielor, izvoarelor și a altor corpuri mici de apă, mlaștini, smârcuri, într-un stadiu care să le permit să își exercite rolul în ciclul de reproducere al peștilor, amfibienilor, insectelor etc. prin evitarea fluctuațiilor excesive ale nivelului apei, degradării digurilor natural și poluării apei;

3.4. Mășuri de diminuare a impactului asupra solului

În vederea diminuării impactului lucrărilor de exploatare forestieră asupra solului se recomandă luarea unor măsuri precum:

- alegerea de trasee ale căilor provizorii de scoatere a masei lemnoase care să parcurgă distanțe cât se poate de scurte;

- dotarea utilajelor care deserveșc activitatea de exploatare forestieră cu anvelope de lățime mare care să aibă ca efect reducerea presiunii pe sol și implicit reducerea fenomenului de tasare;

- refacerea portanței solului (prin nivelarea terenului) pe traseele căilor provizorii de scoatere a masei lemnoase, dacă s-au format șanțuri sau șleauri;

- platformele pentru depozitarea provizorie a masei lemnoase vor fi alese în zone care să prevină posibile poluări ale solului (drumuri forestiere, platforme asfaltate situate limitrof în zonă, etc.);

- drumurile destinate circulației autovehiculelor, inclusiv locurile de parcare vor fi selectate să fie în sistem impermeabil.

- pierderile accidentale de carburanți și/sau lubrifianți de la utilajele și/sau mijloacele auto care deserveșc activitatea de exploatare forestieră vor fi îndepărtate imediat prin decopertare. Pământul infestat, rezultat în urma decopertării, va fi depozitat temporar pe suprafețe impermeabile de unde va fi transportat în locuri specializate în decontaminare

3.5. Mășuri de diminuare a impactului asupra aerului

În activitatea de exploatare forestiera nu se folosesc utilaje ale căror emisii de noxe să ducă la acumulări regionale cu efect asupra sănătății populației locale și a animalelor din zonă. Pentru diminuarea impactului asupra factorului de mediu aer se impun o serie de măsuri precum:

- folosirea de utilaje și mijloace auto dotate cu motoare termice care să respecte normele de poluare EURO 3 – EURO 5;

- efectuarea la timp a reviziilor și reparațiilor a motoare termice din dotarea utilajelor și a mijloacelor auto;

- etapizarea lucrărilor silvice cu distribuirea desfășurării lor pe suprafețe restrânse (1 – 2 ha) de pădure;

- folosirea unui număr de utilaje și mijloace auto de transport adecvat

STUDIU DE EVALUARE ADECVATA pentru amenajamentul silvic UP VI SECĂRIA

fiecărei activități și evitarea supradimensionării acestora;

- evitarea funcționării în gol a motoarelor utilajelor și a mijloacelor auto;
- este interzisă utilizarea chimice neagreate de organisme comunității europene de combatere a dăunătorilor pădurii, precum și evitarea folosirii acestora în perioada de cuibărită păsărilor și creșterea puilor;

3.6. Măsuri de diminuare a impactului asupra factorului de mediu sănătatea umană

Amenajamentul silvic nu stabilește procesul tehnologic al exploatarei masei lemnoase prevăzută a se recolta în următorii 10 ani. Activitățile de exploatare a masei lemnoase – organizarea de șantier, utilajele folosite, numărul de oameni implicați, etc. – fiind în atribuția firmelor de exploatare atestate pentru acest tip de activități corespunzător legislației în vigoare. Amenajamentul silvic nu impune și nu prevede lucrători în pădure, care să necesite organizare de șantier.

3.7. Măsuri de diminuare a impactului asupra factorului social – economic (populația)

În ceea ce privește factorul social – economică măsurile vor avea drept scop dezvoltarea capacității administrației locale de a planifica și a utiliza adecvat terenurile din zonă afectată de implementarea planului.

3.8. Măsuri de diminuare a impactului asupra mediului produs de zgomot și vibrații

Zgomotul și vibrațiile sunt generate de funcționarea motoarelor, sculelor (drujbelor), utilajelor și a mijloacelor auto. Datorită numărului redus al acestora, soluțiilor constructive și al nivelului tehnic superior de dotare cantitatea și nivelul zgomotului și al vibrațiilor se vor situa în limite acceptabile. Totodată mediul în care acestea se produc (pădure cu multă vegetație) va contribui direct la atenuarea lor și la reducerea distanței de propagare. Ca măsură de diminuare a impactului asupra mediului se propune limitarea vitezei de deplasare a autovehiculelor implicate în transportul tehnologic.

3.9. Măsuri de diminuare a impactului asupra peisajului

Nu este cazul, prin implementarea planurilor nu vor rezulta modificări fizice ale amplasamentului. Amenajamentul silvic menține sau reface starea de conservare favorabilă a habitatelor naturale, prin gospodărirea durabilă a pădurilor, astfel spus va avea un impact cumulativ neutru asupra peisajului.

STUDIU DE EVALUARE ADECVATA
pentru amenajamentul silvic UP VI SECĂRIA

4. MONITORIZAREA IMPLEMENTĂRII MĂSURILOR PROPUSE ÎN PREZENTUL STUDIU

Monitorizarea se efectuează prin raportarea la un set de indicatori care să permită măsurarea impactului pozitiv sau negativ asupra mediului. Acești indicatori trebuie să fie astfel stabiliți încât să faciliteze identificarea modificărilor induse de implementarea planului.

Amploarea aspectelor pe care le vizează amenajamentul silvic al a condus la stabilirea unor indicatori care să permită, pe de o parte, monitorizarea măsurilor pentru protecția factorilor de mediu, iar pe de altă parte, monitorizarea calității factorilor de mediu.

Monitorizarea implementării planului:

Monitorizarea Amenajamentului silvic se va efectua obligatoriu de administratorul fondului forestier, sub supravegherea administratorilor de arii naturale protejate.

Monitorizarea va avea ca scop:

- monitorizarea permanentă a măsurilor propuse pentru reducerea impactului asupra habitatelor și speciilor de interes comunitar, în vederea aplicării lor corecte și la timp;
- monitorizarea modului în care se respectă prevederile amenajamentului;
- monitorizarea respectării legislației de mediu.

Pentru asigurarea monitorizării efectelor asupra speciilor și habitatelor de interes comunitar se stabilesc un set de indicatori de mediu (în corelare cu indicatori naționali de monitorizare a mediului), iar prin criteriul de evaluare propus se cuantifică eficiența măsurilor de implementare a amenajamentului:

Factor monitorizat	Parametrii monitorizați	Perimetrul analizat	Scop
Sucesiunea vegetației în ariile exploatare	Tipurile de vegetație	Unitatea amenajistică cuprinsă în amenajamentul silvic și imediata vecinătate	Respectarea planurilor de exploatare conform cu evaluarea adecvată și prevederile amenajamentului silvic
Metoda de exploatare	Tipul de exploatare aplicat	Unitatea amenajistică cuprinsă în amenajamentul silvic	Respectarea metodei de exploatare conform cu evaluarea adecvată și prevederile amenajamentului silvic

**STUDIU DE EVALUARE ADECVATA
pentru amenajamentul silvic UP VI SECĂRIA**

Speciile de pasari	Populația de pasari	Unitatea amenajistică cuprinsă în amenajamentul silvic	Respectarea prevederilor din evaluarea adecvată
Deșeuri	Cantități de deșeuri generate, mod de eliminare/valorificare	Unitatea amenajistică cuprinsă în amenajamentul silvic și imediata vecinătate	Minimizarea cantităților de deșeuri rezultate, mărirea gradului de valorificare a acestora, colectare exclusiv selectivă și minimizarea impactului acestora asupra calității mediului

Programul de monitorizare

Programul de monitorizare a efectelor asupra mediului însoțește documentația înaintată autorității competente pentru protecția mediului, în vederea obținerii avizului de mediu și face parte integrantă din acesta. Rapoartele de monitorizare anuală se vor transmite anual, în primul trimestru al anului următor către APM Vrancea și se publică pe pagina de internet a Direcției Silvice Vrancea.

Măsurile propuse pentru reducerea impactului asupra habitatelor și speciilor de interes comunitar vor fi permanent monitorizate în vederea aplicării lor corecte, complete și la timp.

Articolul nr. 10 al Directivei Uniunii Europene privind Evaluarea Strategică de Mediu (SEA) nr. 2001/42/CE, adoptată în legislația națională prin HG nr. 1076/08.07.2004 privind stabilirea procedurii de realizare a evaluării de mediu pentru planuri și programe, prevede necesitatea monitorizării în scopul identificării, într-o etapă cât mai timpurie, a eventualelor efecte negative generate de implementarea planului și luării măsurilor de remediere necesare.

Monitorizarea Amenajamentului silvic al **U.P. VI SECARIA** se va realiza conform următorului program de monitorizare prezentat în tabelul următor.

Obiective	Indicatori de monitorizare	Frecvența de monitorizare
Monitorizarea lucrărilor de ajutorare a regenerărilor naturale	1. Suprafața anuală parcursă cu lucrări de ajutorare a regenerărilor naturale	anual
Monitorizarea suprafețelor regenerate	1. Suprafața regenerată anual, din care: - Regenerări naturale - Regenerări artificiale (împăduriri+completări)	anual
Monitorizarea lucrărilor de îngrijire și conducere a arboretelor tinere	1. Suprafața anuală parcursă cu degajări 2. Suprafața anuală parcursă cu curățiri	anual
Monitorizarea lucrărilor speciale de conservare	3. Volumul de masă lemnoasă recoltat prin aplicarea curățirilor	anual

**STUDIU DE EVALUARE ADECVATA
pentru amenajamentul silvic UP VI SECĂRIA**

	4. Suprafața anuală parcursă cu rărituri 5. Volumul de masă lemnoasă recoltat prin aplicarea răriturilor	
Monitorizarea aplicării tratamentelor silvice	1. Suprafața anuală parcursă cu lucrări de produse principale 2. Volumul de masă lemnoasă recoltat prin aplicarea tăierilor de produse principale	anual
Monitorizarea tăierilor de igienizare a pădurilor	1. Suprafața anuală parcursă cu tăieri de igienizare 2. Volumul de masă lemnoasă recoltat prin aplicarea tăierilor de igienizare.	anual
Monitorizarea stării de sănătate a arboretelor	Monitorizarea stării de sănătate a arboretelor	anual
Monitorizarea impactului presiunii antropice asupra arboretelor	Monitorizarea impactului presiunii antropice asupra arboretelor	anual

Monitorizarea va avea ca scop:

- urmărirea modului în care sunt respectate prevederilor Amenajamentului Silvic;
- urmărirea modului în care sunt respectate recomandările prezentei evaluări adecvate;
- urmărirea modului în care sunt puse în practică prevederilor Amenajamentului Silvic corelate cu recomandările prezentei evaluări adecvate;
- urmărirea modului în care sunt respectate prevederilor legislației de mediu cu privire la evitarea poluărilor accidentale și intervenția în astfel de cazuri.

Stabilirea responsabilităților aplicării prevederilor Amenajamentului Silvic și a punerii în practică a recomandărilor prezentei evaluări adecvate revine proprietarului.

În condițiile în care acesta va contracta cu terți diverse lucrări care se vor executa în cadrul Amenajamentului Silvic este direct răspunzător de respectarea de către aceștia a prevederilor Amenajamentului Silvic și a recomandărilor prezentei evaluări adecvate.

STUDIU DE EVALUARE ADECVATA
pentru amenajamentul silvic UP VI SECĂRIA

STUDIU DE EVALUARE ADECVATA
pentru amenajamentul silvic UP VI SECĂRIA

Tabel 5.2 Calendarul privind implementarea și monitorizarea măsurilor de reducere a impactului

Măsură	Specia/habitatul afectat/ă	Parametru căruia i se adresează măsura	Impactul căruia i se adresează măsura	Calendarul de implementare a măsurilor												Responsabil
				1	2	3	4	5	6	7	8	9	10	11	12	
MH2, MH3, MH11, MH12	91V0,	Suprafața habitat	Pierdere habitat	x	x	x	x	x	x	x	x	x	x	x	x	Administrator fond forestier
MH4, MH5, MH7, MH8, MH9, MH10, MH11, MH12, MH13	91V0	Suprafața habitat	Alterare habitat	x	x	x	x	x	x	x	x	x	x	x	x	Administrator fond forestier
MH1, MH6	91V0	Volum lemn mort/ha	Alterare habitat	x	x	x	x	x	x	x	x	x	x	x	x	Administrator fond forestier
MM1, MM3, MM4, MM5	Specii mamifere	Mărimea populației, Tendința mărimii populației	Perturbare activitate specii	x	x	x	x	x	x	x	x	x	x	x	x	Administrator fond forestier
MM2, MM6, MM7, MM8, MM9	Specii mamifere	Suprafața habitat favorabil	Perturbare activitate specii, Alterare habitat	x	x	x	x	x	x	x	x	x	x	x	x	Administrator fond forestier
MA7, MA9	Specii amfibieni	Mărimea populației	Reducere a efectivelor populaționale	x	x	x	x	x	x	x	x	x	x	x	x	Administrator fond forestier
MA1, MA2, MA3, MA4, MA5, MA6, MA8	Specii amfibieni	Suprafața habitat	Alterare habitat	x	x	x	x	x	x	x	x	x	x	x	x	Administrator fond forestier
MN1, MN3	Specii nevertebrate	Suprafața habitat	Alterare habitat	x	x	x	x	x	x	x	x	x	x	x	x	Administrator fond forestier
MN4	Specii nevertebrate	Suprafața habitat	Pierdere habitat	x	x	x	x	x	x	x	x	x	x	x	x	Administrator fond forestier
MN9, MN10	Specii nevertebrate	Mărimea populației	Reducerea efectivelor populaționale	x	x	x	x	x	x	x	x	x	x	x	x	Administrator fond forestier

**STUDIU DE EVALUARE ADECVATA
pentru amenajamentul silvic UP VI SECĂRIA**

Tabel 5.3 Programul propus pentru monitorizarea măsurilor de reducere a impactului

Parametru	Forma de impact	Măsura de reducere	Perioada implementării măsurii	Indicatori de monitorizare	Unități de măsură	Frecvența monitorizării	Locații de monitorizare	Durata monitorizării	Grad de eficacitate a măsurii	Responsabil monitorizare
Monitorizarea procentului respectării măsurilor dereducere a impactului	Pierdere habitat/ alterare habitat/ mărirea populațiilor, volum lemn mort, număr arbori de biodiversitate	Toate măsurile	Conform calendar	Raportul dintre numărul de u.a-uri în care măsurile au fost respectate și numărul de u.a-uri în care au fost executate lucrări	% Nr. u.a. pentru care au fost respectate măsurile	Trimestrial	Toată suprafața pe care se efectuează lucrări silvice	Toată perioada de implementarea planului	Ridicat	Administrator fond forestier
Monitorizarea activității propuse prin planul de amenajament	Pierdere habitat/ alterare habitat/ mărirea populațiilor, volum lemn mort, număr arbori de biodiversitate	Măsurile propuse prin planul de amenajament	Toată perioada de implementarea planului	Suprafața parcursă cu lucrări propuse	ha	Trimestrial	Toată suprafața pe care se efectuează lucrări silvice	Toată perioada de implementarea planului	Ridicat	Administrator fond forestier
Monitorizarea activității propuse prin Planul de amenajament	Pierdere habitat/ alterare habitat/ mărirea populațiilor, volum lemn Mort număr Arbori de biodiversitate	Măsurile propuse prin Planul de amenajament	Toată perioada de implementarea planului	Perioada executării lucrărilor	Mc/ha/an	Anual	Toată suprafața pe care se efectuează lucrări silvice	Toată perioada de implementarea planului	Ridicat	Administrator fond forestier

**STUDIU DE EVALUARE ADECVATA
pentru amenajamentul silvic UP VI SECĂRIA**

Monitorizarea activității propuse prin planul de amenajament	Pierdere habitat/alterare habitat/mărirea populațiilor, volum lemn mort, număr de arbori de biodiversitate	Măsurile propuse prin Planul de amenajament	Toata perioada de implementarea planului	Volumul de masă lemnoasă recoltat	mc	Trimestrial	Toată suprafața pe care se efectuează lucrările silvice	Toata perioada de implementarea planului	Ridicat	Administrator fond forestier
Monitorizarea lucrărilor de conservare	Pierdere habitat/alterare, număr arbori de biodiversitate	MH2, MM1, MN8,	Conform calendar	Număr arbori maturi/hărămași pe picior in ua-urile parcurse de lucrări	Nr arbori/ha	Trimestrial	Toată suprafața pe care se efectuează lucrările de conservare	Toata perioada de implementarea planului	Ridicat	Administrator fond forestier
Monitorizarea lucrărilor de igienă, rărituri	Pierdere habitat/alterare habitat/mărirea populațiilor, volum lemn mort, număr de arbori de biodiversitate	MH1, MH6, MN5,	Conform calendar	Volum de lemn mort pesol sau pe picior rămas pe hectar in ua-urile parcurse de lucrări	Mc lemn mort/ha	Trimestrial	Toată suprafața pe care se efectuează lucrările de igienă și rărituri	Toata perioada de implementarea planului	Ridicat	Administrator fond forestier
Monitorizarea degradării cursurilor de apă ce străbatăriile naturale protejate	Alterare habitat	MH14, MH15, MA1, MA2, MA8, MN1, MN7	Toata perioada de implementarea planului	Depozitarea de erumeș și lemn pe malurile râurilor și pâraurilor de pe amplasament	Km râu afectat	Trimestrial	Toată suprafața pe care se efectuează lucrările silvice	Toata perioada de implementarea planului	Ridicat	Administrator fond forestier
Monitorizarea gestiunii deșeurilor	Alterare habitat	MM8, MA5	Toata perioada de implementarea planului	Evidența gestiunii deșeurilor	Fisă evidența gestiunii deșeurilor/lună	Lunar	Toată suprafața pe care se efectuează lucrările silvice	Toata perioada de implementarea planului	Ridicat	Administrator fond forestier

**STUDIU DE EVALUARE ADECVATA
pentru amenajamentul silvic UP VI SECĂRIA**

Monitorizare accidentale	Alterare habitat, poluarea difuză a solului și apelor	MM5, MA4,MN1, MN2	Toata perioada de implementare a planului	Identificarea și eliminarea/diminuare a surselor de poluare	Nr. poluări accidentale/lu nă	Lunar	Toată suprafața pe care se Efectuează lucrări silvice	Toata perioada de implementare a planului	Ridicat	Administrator fond forestier
-----------------------------	---	-------------------------	--	---	-------------------------------------	-------	--	---	---------	---------------------------------

STUDIU DE EVALUARE ADECVATA **pentru amenajamentul silvic UP VI SECĂRIA**

4.1.Procedura de urmat in cazul unor calamitati naturale viitoare

In cazul in care, pe parcursul perioadei de valabilitate a amenajamentului, se vor produce calamitati din cauza unor factori biotici sau abiotici neprevazuti (gen doboraturide vant,etc) se va proceda conform Ordinului M.A.P. nr. 766 / 2018 (pentru aprobarea Normelor tehnice privind elaborarea amenajamentelor silvice, modificarea prevederilor acestora ... si a Metodologiei privind aprobarea depasirii posibilitatii / posibilitatii anuale in vederea recoltarii produselor accidentale I), modificat si completat prin Ordinul M.M.A.P. nr. 933 / 2020 si Ordinul M.M.A.P. nr. 1945 / 2021 fara a fi necesara reluare a procedurii de evaluare de mediu.

Amenajamentul cuprinde, tinand cont de vulnerabilitatea arboretelor, la actiuneavantului si zapezii sau a altor factori daunatori, masuri privind:

protectia impotriva doboraturilor si rupturilor produse de vant si zapada;

- protectia impotriva incendiilor;
- protectia impotriva poluarii industriale;
- protectia impotriva bolilor si daunatorilor;
- masuri de gospodarie a arboretelor cu uscare anormala;

In situatia aparitiei unor calamitati naturale, se propun urmatoarele masuri:

- semnalarea de catre personalul silvic de teren prin rapoarte a aparitiei doboraturilor/ rupturilor de vant sau de zapada si a celorlalti factori destabilizatori;
- materializarea pe harta UP-urilor a suprafetelor afectate de doboraturi/rupturi in masa sau dispersate, atacuri de ipidae, pentru estimarea aproximativa a fenomenului;

- masurarea suprafetelor afectate de doboraturi sau rupturi de vant in masa, atacuri de ipidae pe suprafete mari;

Ocolul silvic va elabora o documentatie, elaborata in baza unei analize in teren realizata impreuna cu specialistii legal abilitati, pe care o va trimite mai intai spre avizare Garzii Forestiere Focsani si autoritatii de mediu locale, ulterior spre aprobare autoritatii publice centrale care raspunde de silvicultura;

- punerea in valoare a masei lemnoase din suprafetele calamitate, valorificarea urgenta a masei lemnoase prin licitatii pe picior, licitatii de prestari servicii, vanzare catre populatie;

- curatarea de resturi de exploatare a suprafetelor in care s-au produs doboraturi si rupturi de vant in masa, atacuri mari de ipidae;

- impadurirea suprafetelor afectate de doboraturi si rupturi in masa in termen in celmult doua sezoane de vegetatie de la evacuarea masei lemnoase;

- masuri de protectie pe lizierele deschise, perimetrare doboraturilor de vant si rupturi in masa, constand in amplasarea de curse de tip Cluj, arbori cursa clasici pentru preintampinarea atacurilor de ipidae si combaterea acestora;

- pentru volumul recoltat din calamitati se vor face precomptarile necesare in sensul opririi de la taiere a unui volum echivalent de produse principale din planul decenal.

STUDIU DE EVALUARE ADECVATA pentru amenajamentul silvic UP VI SECĂRIA

In situatia in care volumul produselor principale recoltate si / sau cele autorizate si / sau contractate in anul respectiv, cumulata cu volumul produselor accidentale I, va fi mai mare decat posibilitatea anuala stabilita pentru S.U.P. A, volumul produselor accidentale I cu care se va depasi posibilitatea anuala se va precompta in anul / anii urmatoari de aplicarea amenajamentului silvic, in functie de volumul cu care se depaseste posibilitatea, prin retinerea de la exploatarea a unui volum echivalent provenit din arborete cuprinse in planurile decenale de recoltare a produselor principale.

Precomptarea la nivel de arboret se va realiza, de regula, in ordinea descrescatoare a urgentelor de regenerare, evitandu-se pe cat posibil arboretele incadrate in urgenta 1 de regenerare;

Masa lemnoasa afectata de factori destabilizatori, biotici si / sau abiotici, care se va recolta din arboretele incadrate in subunitatile de gospodarie de tip M, pentru care nu se reglementeaza procesul de productie lemnoasa, nu se va precompta.

5. SOLUTIILE ALTERNATIVE

In urma procesului de evaluare de mediu au fost identificate, analizate si evaluate patru alternative de realizare a obiectivelor planului.

Se face mentiunea ca in Anexa 2 la HG nr. 1076/2004 este indicata cerinta prezentarii, in raportul de mediu a „*Aspectelor relevante ale starii actuale a mediului si ale evolutiei sale probabile in situatia neimplementarii planului sau programului propus*”. Analiza evolutiei mediului in cazul neimplementarii planului sau programului propus include nu numai alternativa „zero”, adica neimplementarea planului, ci mai mult, evolutia probabila a starii si calitatii factorilor de mediu relevanti pentru planul respectiv daca nu se realizeaza obiectivele planului.

Luand in considerare aceste obiective si avand in vedere ca noua organizare si desfasurarea lucrarilor silviculturale de transformare structurala, de ingrijire si conservarea arboretelor vor avea asociate surse de poluare a aerului, inerente in special, activitatilor de exploatare si transport al masei lemnoase si produselor accesorii din padure, cel mai important element avut in vedere la identificarea alternativelor a fost amplasarea lucrarilor mai sus amintite in teren.

Astfel, la amplasarea acestor lucrari in teren si desfasurarea graduala a activitatilor au fost luate in considerare urmatoarele criterii principale in ceea ce priveste efectele asupra factorilor de mediu relevanti pentru plan:

- evitarea amplasarii lucrarilor principale ale tratamentelor silviculturale in mod intensiv pe suprafete mari care sa includa cea mai mare parte din zona ariilor protejate;
- evitarea amplasarii taierilor principale in postate mari si a caror desfasurare sa depaseasca mai multe sezoane de taiere

In cele de mai jos se vor prezenta succint cele patru alternative cu privire la realizarea obiectivelor SEA.

STUDIU DE EVALUARE ADECVATA pentru amenajamentul silvic UP VI SECĂRIA

Alternativa zero – varianta în care nu s-ar aplica prevederile Amenajamentului Silvic

Strategia de Silvicultură pentru Uniunea Europeană realizată de Comisia Europeană pentru coordonarea tuturor activităților legate de utilizarea pădurilor la nivel UE cuprinde cadrul pentru activitatea Comunității în acest domeniu. În secțiunea privind „Conservarea biodiversității pădurii” preocupările la nivelul biodiversității sunt clasificate în trei categorii: conservare, utilizare durabilă și beneficii echitabile ale folosirii resurselor genetice ale pădurii. Utilizarea durabilă se referă la menținerea unei balanțe stabile între funcția socială, cea economică și serviciul adus de pădure diversității biologice. Interzicerea de principiu a executării lucrărilor silvice datorită prezentei unui sit Natura 2000 poate avea un efect negativ, deoarece, silvicultura face parte din peisajul rural, iar dezvoltarea durabilă a acestuia este esențială. Obiectivele comune și anume acela al conservării pădurilor naturale, dezvoltarea fondului forestier, conservarea speciilor de flora și fauna din ecosistemele forestiere, vor fi imposibil de atins în lipsa unei colaborări între comunitate, autoritățile locale, silvicultori, cercetători. Rolul silviculturii este extrem de important ținând cont de faptul că o mare parte a diversității biologice din România se află în ecosistemele forestiere, iar administrarea de zi cu zi a acestor ecosisteme din arii protejate, inclusiv situri Natura 2000, se face conform legislației în vigoare de către silvicultori prin structuri special constituite.

Atât din studiile silvice existente cât și din cercetările care au stat la baza întocmirii prezentei evaluări de mediu a rezultat faptul că neaplicarea unor lucrări silvice cuprinse în Amenajamentul Silvic ar genera efecte negative asupra dezvoltării atât a pădurii (arbori și celelalte specii de plante) cât și a speciilor de animale și păsări care trăiesc și se dezvoltă acolo.

În situația neimplementării planurilor, și implicit în neexecutarea lucrărilor de îngrijire, pot apărea următoarele efecte:

- menținerea în arboret a unor specii nereprezentative,
- menținerea unei structuri orizontale și verticale atipice situației în care starea de conservare rămâne nefavorabilă sau parțial favorabilă.

Neimplementarea prevederilor Amenajamentului Silvic, poate duce la următoarele fenomene negative cu implicații puternice în viitor:

- dezechilibre ale structuri pe clase de vârstă care afectează continuitatea pădurii; degradarea stării fitosanitare a acestor arborete precum și a celor învecinate; menținerea unei structuri simplificate, monotone, de tip continuu;
- scăderea calitativă a lemnului și a resurselor genetice a viitoarelor generații de pădure, datorită neefectuării lucrărilor silvice;

STUDIU DE EVALUARE ADECVATA
pentru amenajamentul silvic UP VI SECĂRIA

- anularea competiției interspecifice,
- forțarea regenerărilor artificiale în dauna celor naturale cu repercursiuni negative în ceea ce privește caracterul natural al arboretului
- dificultatea accesului în zonă și presiunea antropica asupra arboretelor accesibile din punctul de vedere al posibilităților de exploatare în condițiile inexistenței unor surse alternative;
- pierderi economice importante

În această situație nu se propune nici un fel de lucrare, în **U.P. VI Secaria** pădurile fiind gospodărite în regim natural.

Această variantă, însă, nu poate fi aplicată, din mai multe considerente:

a) biodiversitate: disparitia unor suprafate variabile din habitatele existente si a populatiilor speciilor de interes conservativ, dezechilibre ale structuri pe clase de vârstă care afectează continuitatea pădurii, avansarea stadiului de degradare a starii fitosanitare a arboretelor, dereglarea compoziției optime aferente tipului natural fundamental de pădure prin mărirea procentului apariției de specii invazive și alohtone

b) legal: Legea nr. 46 din 2008 - Codul silvic, modificată și republicată, prevede: "Art. 17., alin. 2: Proprietarii fondului forestier au următoarele obligații în aplicarea regimului silvic: **a)** să asigure elaborarea și să respecte prevederile amenajamentelor silvice și să asigure administrarea/serviciile silvice pentru fondul forestier aflat în proprietate, în condițiile legii; ... Art. 20., alin. 2: Întocmirea de amenajamente silvice este obligatorie pentru proprietățile de fond forestier mai mari de 10 ha." Astfel, proprietarul are obligația să asigure întocmirea de amenajamente silvice pentru pădurile din posesie, amenajamente care trebuie să respecte o serie de norme și normative, cu privire la lucrările propuse a se executa în aceste păduri.

c) economic: Având în vedere suprafața considerabilă de pădure, cuprinsă în U.P. VI Secaria 366,47 ha, aceasta constituie o sursă importantă de venit la bugetul .C. BLUEFOREST DEVELOPMENT S.R.L, acoperind, printre altele, și cheltuielile cu asigurarea integrității fondului forestier (paza pădurii, serviciile silvice, etc.)

d) social: Se are în vedere nevoia de lemn (de lucru, de foc)

STUDIU DE EVALUARE ADECVATA pentru amenajamentul silvic UP VI SECĂRIA

Alternativa 1

Alternativa 1 reprezinta prima varianta a SEA, aceasta stand la baza documentului prin care a fost initiata procedura pentru obtinerea avizului de mediu. Prima varianta a SEA a fost aprobata de catre CTE (Conferinta a-II-a de amenajare) al Ministerului Mediului, Apelor si Padurilor.

Au fost prevazute urmatoarele:

- desfasurarea lucrarilor silviculturale in mod gradual pe toata suprafata propusa amenajarii silvice;
- impartirea activitatilor de exploatare si transport, precum si a celor conexe deconstrucii edilitare pe mai multe sezoane reci, in care activitatea biologica este redusa;
- amplasarea lucrarilor silviculturale in concordanta cu mentinerea unei anumite distante si protectii fata de anumite zone speciale in care s-a mentionat prezenta exemplarelor din speciile de pasari protejate;
- aplicarea in principal, a lucrarilor de conservare in astfel de zone si luarea de masuri speciale de protectie a arborilor si zonelor destinate cuibaritului pentru acestespecii;
- adoptarea de masuri speciale la instalarea retelei de cai de acces, de colectare si transport al masei lemnoase, pentru evitarea declansarea fenomenelor erozionale sau aaltor fenomene de natura abiotica si biotica care pot pune in pericol stabilitateaecosistemelor forestiere din zona;
- luarea de masuri speciale de protectie impotriva declansarii incendiilor sau a doboraturilor de vant, fenomenele cele mai drastice ce pot declansa distrugerea partialasau aproape totala a ecosistemelor analizate.

Biotopurile specifice interiorului padurii se caracterizeaza prin conditii mai uniforme de mediu, care faciliteaza mentinerea populatiilor de pasari. Totusi, mentinerea consistentei arboretului la valori 0,8 - 0,9, cu o singura clasa de varsta a arborilor (de obicei mai mare de 80 de ani) si imposibilitatea dezvoltarii subarboretului si paturii erbacee reduce puternic abundenta numerica a indivizilor si numarul de specii. Aceste biotopuri nu confera conditii optime pentru cuibarit, adapost sau hranire pentru multe dintre speciile de pasari.

Masurile SEA se refera tocmai la mentinerea la un nivel optim a indivizilor din cadrul fiecarei specii si implicit a dinamicii relatiilor interspecifice, prin:

- executarea de taieri pe suprafete mici (in ochiuri) sau rarituri care sa reduca consistenta si densitatea arboretului si sa ofere conditiile instalarii noului arboret (taierile progresive) sau subarboretului;
- amplasarea in perimetrul suprafetelor exploatate de cuiburi artificiale pentru pasarile insectivore ; aceste cuiburi vor fi amplasate si in lungul liniilor parcelare in cazul parcelelor in care subarboretul este putin dezvoltat.
- promovarea diversitatii specifice vegetale care sa asigure diversificarea conditiilor de habitat;
- amplasarea relativ uniforma a suprafetelor parcurse cu taieri in fondul forestier;
- exceptarea de la taiere, a unui numar de 2 - 4/ha arbori varstnici (preexistenti de stejar, paltin, frasin), care repezinta biotop de cuibarire, hranire si puncte de observatie pentru speciile de pasari.

In vederea cresterii calitatii habitatelor forestiere pentru pasari se propun urmatoarele masuri cuprinse in SEA:

STUDIU DE EVALUARE ADECVATA pentru amenajamentul silvic UP VI SECĂRIA

-conducerea arboretelor prin lucrarile silvotehnice catre structuri amestecate, plurietajate, pluriene care ofera conditii optime de existenta unui numar mai mare de specii de pasari, comparativ cu arboretele monospecifice, monoetajate si echiene;

-plantarea sau favorizarea dezvoltarii prin lucrari silviculturale a unor specii de arbori/arbusti de talie medie sau mica (cires, corn, sanger, soc, lemn canesc, porumbar, paducel, maces, etc;) care fructifica abundant, asigurand habitatele de cuibarit, protectie si hranire pentru speciile de paseriforme;

-la tufe si subarboret se vor face taieri periodice, daca este cazul, astfel incat sa se stimuleze o crestere a lujerilor in manunchi, creandu-se astfel locuri propice pentru constructia cuiburilor;

-mentinerea, la marginea masivului, a 2 - 4 arbori scorburosi, batrani ca puncte de hranire pentru speciile de pasari care consuma insecte sau larve ce traiesc sub scoarta sau in trunchiurile acestora;

-mentinerea cuiburilor artificiale in zonele limitrofe celor in care se executa lucrari sau in care s-au incheiat lucrarile.

In concluzie, masurile SEA vor viza urmatoarele obiective prioritare privind prevenirea, reducerea si compensarea cat de complet posibil a orice efect advers asupra mediului conform implementarii SEA, al implementarii planului de amenajare a padurii:

- conservarea arborilor varstnici (80 – 100 ani) in grupuri de 2 - 4 arbori la hectar in parcele parcurse de lucrari de exploatare.

- pastrarea unui numar de 2 - 4/ha arbori batrani, scorburosi, la marginea masivului, in vederea conservarii siturilor de cuibarit si hrana din perimetrul protejat. Prin aceasta masura se va evita disparitia unor specii de pasari rare printre care si rapitoarele denoapte (ordinul Strigiformes);

- lucrarile de ingrijire si exploatare forestiera se vor realiza cu luarea in considerare a perioadelor de cuibarit si crestere a puilor si a zonelor specifice de cuibarit;

Diminuarea activitatilor de exploatare forestiera in perioada migratiei de primavara a pasarilor (martie-aprilie) si a migratiei de toamna (15 septembrie - 31 octombrie), in zona culoarelor de migrare.

Conservarea vegetatiei arbustive din poieni, parchete exploatare si mai ales de la liziera padurii. Se vor conserva indeosebi macesul (*Rosa canina*) si alte specii arbustive cuspini pentru protejarea locurilor de cuibarit.

Alternativa 2

Alternativa 2 a fost elaborata ca a doua solutie la prevederile SEA. Pentru aceasta alternativa au fost prevazute urmatoare:

- comasarea tuturor lucrarilor in aceeasi perioada de timp pe aceeasi suprafata, dupa care la finalul lucrarilor si retragerea instalatiilor de exploatare si transport, insuprafata respectiva sa nu se mai intervina pana la sfarsitul aplicarii SEA (10 ani);

- aplicarea investitiilor si realizarea retelei de transport numai pentru segmentul deservit din intreaga suprafata amenajata;

- aplicarea masurilor de protectie impotriva fenomenelor biotice si abiotice ce pot declansa procese ireversibile numai secvential pentru zona sau suprafetele in lucru.

STUDIU DE EVALUARE ADECVATA pentru amenajamentul silvic UP VI SECĂRIA

Alternativa 3

Alternativa 3 a fost elaborata, ca si alternativa 2, in cursul procesului de evaluare de mediu. Pentru aceasta alternativa au fost prevazute urmatoare:

- realizarea intregului pachet de actiuni prevazute in SEA, dar cu evitarea zonei incluse in Siturile **ROSCI0283 Cheile Doftanei**, in care totusi se vor desfasura activitati reduse de intensitate mica, pentru taieri de igiena(extragerea arborilor deperisati sau infestati care pot declansa procese de dezvoltare in masa a daunatorilor forestieri sau alte fenomene de degradare);
- lucrarile de exploatare si transport al arborilor extrasi in aceste zone sensibile dincadrul Siturilor **ROSCI0283 Cheile Doftanei** se vor face manual si cu atelaje fara a se folosi utilaje si echipamente mecanice de tip industrial. Colectarea, depozitarea primara si apoi transportul intregii mase lemnoase cu utilaje grele de transport se vor face in afara zonelor amintite.

5.1. Evaluarea solutiilor alternative

Evaluarea alternativelor a fost efectuata in raport cu impactul potential generat asupra mediului. Singura componenta de mediu asupra careia impactul direct, asociat celor trei alternative ale planului, este diferit, este reprezentata de starea si structura ecosistemelor forestiere desemnate ca habitate in cadrul siturilor Natura 2000 prezente.

Prin intermediul modificarilor survenite in structura acestor ecosisteme forestiere, pot fi afectate uneori pana la extinctie, viata si dezvoltarea exemplarelor din speciile din avifauna protejate si nu numai.

Alternativa 1 este cea mai in masura sa conduca la rezultate acceptabile din punct de vedere silvicultural, de mentinere intr-o structura optima arboretele analizate (habitatul speciilor protejate), precum si din punct de vedere tehnologic, prin executarea lucrarilor de exploatare si transport in termenii si conditiile impuse de SEA, avand un control mai riguros asupra operatiilor efectuate si al impactului asupra factorilor de mediu.

Din analiza comparativa a rezultatelor evaluarii alternativelor s-a ajuns la concluzia ca Alternativa 1 de realizare a obiectivelor SEA este cea mai favorabila din punctul de vedere al impactului asupra structurii ecosistemelor forestiere, fiind selectata pentru elaborare.

E.MĂSURILE COMPENSATORII

Nu este cazul.

F. METODE UTILIZATE PENTRU CULEGEREA INFORMATIILOR PRIVIND SPECIILE SI HABITATELE DE INTERES COMUNITAR AFECTATE

1. HABITATE FORESTIERE

Identificarea habitatelor de interes comunitar din cadrul U.P. VI Secaria s-a făcut în perioada iunie 2022 – noiembrie 2022.

Studiul stațiunii și al vegetației forestiere se face în cadrul lucrărilor de teren și al celor de redactare a amenajamentului și are ca scop determinarea și valorificarea tuturor informațiilor care contribuie la:

- cunoașterea condițiilor naturale de vegetație, a caracteristicilor arboretului actual, a potențialului productiv al stațiunii și a capacității actuale de producție și protecție a arboretului;

- stabilirea măsurilor de gospodărire în acord cu condițiile ecologice și cu cerințele ecologice și social-economice;

- realizarea controlului prin amenajament privind exercitarea de către pădure în ansamblu și de către fiecare arboret în parte a funcțiilor ce le-au fost atribuite.

Descrierea unităților amenajistice se execută obligatoriu prin parcurgerea terenului, iar datele se determină prin măsurători și observații.

De asemenea, ca material ajutător de orientare s-au folosit ortofotoplanuri. Datele de teren s-au consemnat în fișa unității amenajistice și în fișa privind condițiile staționale, prin coduri și denumiri oficializate, ele constituind documentele primare ale sistemului informatic al amenajării pădurilor.

Amenajamentul conține studii pentru caracterizarea condițiilor staționale și de vegetație, cuprinzând evidențe cu date statistice, caracterizări, diagnoze, precum și măsuri de gospodărire corespunzătoare condițiilor respective.

Acest studiu s-a realizat cu luarea în considerare a zonării și regionării ecologice a pădurilor din România, cu precizarea regiunii, subregiunii și sectorului ecologic.

De asemenea, s-a avut în vedere clasificările oficializate privind: clima, solurile, flora indicatoare, tipurile de stațiuni și de ecosisteme forestiere.

STUDIU DE EVALUARE ADECVATA pentru amenajamentul silvic UP VI SECĂRIA

a) Lucrări pregătitoare

Lucrările de teren pentru amenajarea pădurilor s-au desfășurat pe baza unei documentări prealabile și a unei recunoașteri generale.

Documentarea prealabilă s-a realizat prin consultarea următoarelor materiale de lucru: amenajamentul și hărțile amenajistice anterioare, lucrări de cercetare și proiectare executate în teritoriul studiat, studii de sinteză referitoare la diferite aspecte ale gospodăririi pădurilor, alte lucrări cu implicații în gospodărirea fondului forestier, harta geologică (scara 1:200.000) și harta pedologică (scara 1:200.000) pentru teritoriul studiat, zonarea și regionarea ecologică a pădurilor din România, tema de proiectare pentru amenajarea pădurilor din ocolul silvic respectiv, evidențe privind aplicarea amenajamentului anterior.

Amplasarea profilelor de sol a fost corelată cu punctele rețelei de monitoring forestier național (4x4 km), urmărindu-se respectarea densității canevasului profilelor de sol corespunzătoare scării la care sa întocmit studiul stațional.

Recunoașterea generală a terenului s-a făcut înaintea începerii lucrărilor de teren propriu-zise și a avut ca scop o primă informare privind: geologia, formele specifice de relief, particularitățile climatice, principalele tipuri de sol, etajele fitoclimatice, stațiunile intra și extrazonale, tipurile natural fundamentale de pădure, tipurile de floră indicatoare, condițiile de regenerare naturală, starea fitosanitară a pădurilor, intensitatea proceselor de degradare a terenurilor etc. Această recunoaștere a servit, de asemenea, și la organizarea cât mai eficientă a lucrărilor de teren.

b) Informații de teren privind studiul stațiunii

Lucrările de teren privind condițiile staționale au avut ca scop elaborarea de studii staționale la scară mijlocie (1:50.000). Studiile staționale s-au întocmit de colectivele de amenajști, concomitent cu lucrările de amenajare, cu participarea specialiștilor în domeniu. Datele de caracterizare a stațiunilor forestiere s-au înscris în fișele unităților amenajistice și fișele staționale și se referă la:

factorii fizico-geografici (substrat litologic, forma de relief, configurația terenului, înclinare, expoziție, altitudine, particularități climatice);

caracteristicile solului (litiera, orizonturile diagnostice, grosimea și culoarea lor; tipul, subtipul și conținutul de humus; pH; textura; conținutul de schelet; structura; compactitatea; drenajul; conținutul în CaCO₃ și săruri solubile; procese de degradare; grosimea fiziologică, volumul edafic util, regimul hidrologic și de

STUDIU DE EVALUARE ADECVATA pentru amenajamentul silvic UP VI SECĂRIA

umiditate, adâncimea apei freactice; tipul, subtipul și varietatea de sol; potențialul productiv; tendința de evoluție);

tipul natural fundamental de pădure, tipul de floră indicatoare și tipul de stațiune;

alte caracteristici specifice.

c) Informații de teren privind vegetația forestieră

Descrierea vegetației forestiere se referă cu precădere la arboret. Acesta reprezintă partea biocenozei (ecosistemului forestier) constituite, în principal, din populațiile de arbori și arbuști.

Studiul și descrierea arboretului cuprinde determinarea și înregistrarea caracteristicilor de ordin ecologic, dendrometric, silvotehnic și fitosanitar, de interes amenajistic, precum și indicarea măsurilor necesare în deceniul următor pentru fiecare unitate amenajistică, ținându-se seama de starea arboretului și de funcțiile atribuite acestuia. Stabilirea caracteristicilor de mai sus s-a făcut pe etaje și elemente de arboret, precum și pe ansamblul arboretului în baza sondajelor.

De asemenea, se fac determinări și asupra subarboretului și semințișului, precum și pentru alte componente ale biocenozei forestiere, la nevoie, se fac determinări suplimentare cu înscrierea informațiilor la "date complementare".

Măsurarea și înregistrarea caracteristicilor respective, inclusiv inventarierea arboretelor, s-a făcut folosind instrumente și aparate performante, bazate pe tehnologia informației, care să asigure precizie ridicată, precum și stocarea și transmiterea automată a informațiilor, în vederea prelucrării lor în sistemul informatic al amenajării pădurilor.

S-au făcut determinări asupra următoarelor caracteristici: **Tipul fundamental de pădure.**

S-a determinat după sistematica tipurilor de pădure în vigoare.

Caracterul actual al tipului de pădure.

S-a folosit următoarea clasificare: natural fundamental de productivitate superioară, natural fundamental de productivitate mijlocie și natural fundamental de productivitate inferioară; natural fundamental subproductiv; parțial derivat; total derivat; artificial (de productivitate: superioară, mijlocie, inferioară); arboret tânăr - nedefinit sub raportul tipului de pădure.

STUDIU DE EVALUARE ADECVATA pentru amenajamentul silvic UP VI SECĂRIA

Tipul de structură. Sub raportul vârstelor se deosebesc următoarele tipuri: echien, relativ echien, relativ plurien și plurien, iar din punct de vedere al etajării, structuri unietajate și bietajate.

Elementul de arboret este format din totalitatea arborilor dintr-o unitate amenajistică, de aceeași specie, din aceeași generație și constituind rezultatul aceluiași mod de regenerare (din sămânță, lăstari, plantații); elementele de arboret s-au constituit diferențiat, în raport cu etajul din care fac parte.

S-au constituit atâtea elemente de arboret câte specii, generații și moduri de regenerare (proveniențe) s-au identificat în cadrul unei subparcele.

Constituirea în elemente, în raport cu criteriile menționate, s-a făcut în toate cazurile în care cunoașterea structurii, conducerea și regenerarea arboretului a reclamat acest lucru. Elementele de arboret nu s-au constituit, de regulă, în cazul în care ponderea lor a fost sub limita de 5% din volumul etajului din care face parte. Elementul de arboret care nu îndeplinește condiția menționată s-a înscris la date complementare.

În cazul arboretelor pluriene, elementele de arboret s-au constituit numai în raport cu specia.

Ponderea elementelor de arboret s-a estimat în raport cu suprafața ocupată de element în cadrul subparcele și s-a exprimat în procente, din 5 în 5.

Ponderea speciilor, respectiv participarea acestora în compoziția arboretului, s-a stabilit prin însumarea ponderilor elementelor de arboret de aceeași specie, pe etaje sau pe întregul arboret, după caz. La plantațiile care n-au realizat încă reușita definitivă, proporția speciilor s-a determinat conform "Normelor tehnice pentru compozițiile, scheme și tehnologii de regenerare a pădurilor".

Amestecul exprimă modul de repartizare a speciilor în cadrul arboretului și poate fi: intim, grupat (în buchete, în grupe, în pâlcuri, în benzi) sau mixt. Vârsta.

S-a determinat pentru fiecare element de arboret și pe arboretul întreg.

Pe elemente de arboret, toleranța de determinare a vârstei este de aproximativ 5%. Vârsta arboretului s-a stabilit în raport cu vârsta elementului în raport cu care se stabilesc măsurile de gospodărire.

În cazul când în cadrul arboretului nu s-a putut defini un astfel de element, sa înregistrat vârsta elementului majoritar. În cazul arboretelor etajate, vârsta arboretului în ansamblu este reprezentată de vârsta care caracterizează etajul ce formează obiectul principal al gospodăriei.

Pentru arboretele pluriene s-a estimat vârsta medie a arborilor din categoria de diametre de referință (50 cm). Diametrul mediu al suprafeței de bază (dg) s-a

STUDIU DE EVALUARE ADECVATA pentru amenajamentul silvic UP VI SECĂRIA

determinat pentru fiecare element de arboret, prin luarea în considerare a diametrelor măsurate pentru calculul suprafeței de bază măsurat, cu o toleranță de +/- 10 % . În cazul arboretelor pluriene s-a înscris diametrul mediu corespunzător categoriei de diametre de referință. Suprafața de bază a arboretului (G) s-a determinat prin procedeul Bitterlich.

Înălțimea medie (hg) s-a determinat prin măsurători pentru fiecare element de arboret cu o toleranță de +/- 5 % pentru arboretele care intră în rând de tăiere în următorul deceniu și de +/- 7 % la celelalte. La arboretele pluriene s-a determinat înălțimea indicatoare, măsurată pentru categoria arborilor de referință.

Clasa de producție.

Clasa de producție relativă s-a determinat pentru fiecare element de arboret în parte, prin intermediul graficelor de variație a înălțimii în raport cu vârsta, la vârsta de referință. La arboretele pluriene tratate în grădinărit, clasa de producție s-a determină cu ajutorul graficelor corespunzătoare arboretelor cu structuri pluriene. Cu ocazia prelucrării datelor, s-a determinat automat și clasa de producție absolută în raport cu înălțimea la vârsta de referință.

Clasa de producție a întregului arboret este cea a elementului sau grupei de elemente preponderente.

În cazul în care nu s-a putut defini un element preponderent, clasa de producție pe întregul arboret s-a stabilit a fi cea a elementului majoritar.

În cazul arboretelor etajate, clasa de producție a arboretului în ansamblu este reprezentată de clasa de producție care caracterizează etajul ce formează obiectul principal al gospodăriei.

Volumul.

Se stabilește atât pentru fiecare element de arboret și etaj, cât și pentru întregul arboret. Creșterea curentă în volum s-a stabilit atât pentru fiecare element de arboret, cât și pentru arboretul întreg.

În raport cu importanța arboretelor și posibilitățile de realizare, s-au aplicat următoarele procedee:

- compararea volumelor determinate la etape diferite, cu luarea în considerare a volumului extras între timp
- se aplică de regulă la arboretele tratate în grădinărit;
- procedeul tabelor de producție sau al ecuațiilor de regresie echivalente.

STUDIU DE EVALUARE ADECVATA pentru amenajamentul silvic UP VI SECĂRIA

În cazul arboretelor afectate de factori destabilizatori, creșterea curentă în volum determinată a fost diminuată corespunzător intensității cu care s-a manifestă fenomenul.

Clasa de calitate.

S-a stabilit prin măsurători pentru fiecare element de arboret identificat și s-a exprimat prin clasa de calitate a fiecărui element de arboret.

Elagajul.

S-a estimat pentru fiecare element de arboret și s-a exprimat în zecimi din înălțimea arborilor.

Consistența s-a determinat pentru etajul care constituie obiectul gospodăririi și s-a redat prin următorii indici:

- indicele de desime, în cazul semințișurilor, lăstărișurilor sau plantațiilor fără starea de masiv încheiată;

- indicele de închidere a coronamentului (de acoperire);

- indicele de densitate, determinat în raport cu suprafața de bază, pentru fiecare element de arboret, acolo unde s-a determinat suprafața de bază prin procedee simplificate. Indicele de densitate servește la stabilirea elementelor biometrice, cel de acoperire este necesar pentru stabilirea măsurilor silviculturale cu referire specială la lucrările de îngrijire și conducere a arboretelor, precum și pentru aplicarea tratamentelor.

Indicele de desime se are în vedere la stabilirea lucrărilor de completări, îngrijire a semințișurilor și a culturilor tinere. Indicii respectivi s-au înscris obligatoriu în amenajament, în raport cu scopurile urmărite. În cazul arboretelor etajate, consistența se s-a stabilit și pe etaje.

Modul de regenerare s-a determinat pentru fiecare element de arboret și poate fi: naturală din sămânță, din lăstari (din cioată, din scaun) sau din drajoni; artificială din sămânță sau din plantație.

Vitalitatea. S-a stabilit pentru fiecare element de arboret după aspectul majorității arborilor și poate fi: foarte viguroasă, viguroasă, normală, slabă, foarte slabă.

Starea de sănătate. S-a stabilit pe arboret, prin observații și măsurători, în raport cu vătămările cauzate de animale, insecte, ciuperci, factori abiotici, factori antropici etc. Subarboretul. S-au consemnat speciile componente de arbuști,

STUDIU DE EVALUARE ADECVATA pentru amenajamentul silvic UP VI SECĂRIA

indicându-se desimea, răspândirea și suprafața ocupată. Semințișul (starea regenerării).

S-a descris atât semințișul utilizabil, cât și cel neutilizabil, pentru fiecare dintre acestea indicându-se speciile componente, vârsta medie, modul de răspândire, desimea și suprafața ocupată.

Cu ocazia descrierii parcelare s-a insistat, pe cât posibil, asupra diversității genetice intraspecifice și asupra diversității la nivelul speciilor și al ecosistemelor (arboretelor) respective.

Este de importanță deosebită semnalarea diverselor forme genetice, a tuturor speciilor forestiere existente (indiferent de proporția lor în arboret), a speciilor arbustive, a speciilor de plante erbacee, a unor particularități privind fauna, precum și a caracteristicilor de ansamblu ale arboretelor (amestec, structură verticală etc.).

Lucrările executate. Se referă la natura și cantitatea lucrărilor executate în cursul deceniului expirat. Datele corespunzătoare se înscriu pe baza constatărilor din teren și luând în considerare evidențele aplicării amenajamentului și alte evidențe și documente tehnice deținute de unitățile silvice.

Lucrări propuse. Se referă la natura și cantitatea tuturor lucrărilor necesare pentru deceniul următor, inclusiv la indicii de recoltare pentru produse principale și secundare, în raport cu prevederile normelor tehnice de specialitate și cerințele fiecărui arboret.

Datele complementare. S-au arătat în termeni concizi toate detaliile ce nu au putut fi înregistrate la punctele anterioare, dar necesare caracterizării de ansamblu sau de detaliu sub raportul stațiunii și al arboretului, al folosinței terenului și funcțiilor pădurii. Tot aici s-a mai consemnat date în legătură cu preexistenții, cu tineretul din arboretele grădinate, cu defectele arborilor, cu starea cioatelor și altele.

S-a menționat, de asemenea, aspecte referitoare la neomogenitatea arboretelor sub raportul consistenței, compoziției, existenței unor goluri, dacă porțiunile în cauză nu au putut fi constituite ca subparcele separate.

Se fac aprecieri asupra efectului măsurilor aplicate în deceniul expirat, asupra provenienței materialului de împădurire, existenței arborilor plus și orice elemente informative referitoare la biodiversitate.

STUDIU DE EVALUARE ADECVATA pentru amenajamentul silvic UP VI SECĂRIA

G.CONCLUZII

Ecosistemele forestiere trebuie privite ca ecosisteme dinamice. Chiar și în cazul celor care durată de viață îndelungată, cum sunt pădurile, anumite evenimente produc schimbări radicale în compoziția și structura acestora și implicit influențează dezvoltarea lor viitoare. În astfel de situații, perioada necesară reînălțării aceluiași tip de pădure este variabilă, în funcție de amploarea perturbării și de capacitatea de reziliență a ecosistemului. Rețeaua ecologică Natura 2000 urmărește menținerea sau refacerea stării de conservare favorabilă a habitatelor forestiere de interes comunitar pentru care a fost desemnat un sit.

Așa cum reiese și din lucrarea de față, în fiecare caz în parte, măsurile de gospodărire au fost direct corelate cu funcția prioritară atribuită pădurii (care poate fi de producție sau de protecție). Bineînțeles, că acolo unde a fost cazul, acestea s-au adaptat necesităților speciale de conservare ale speciilor de interes comunitar pentru care siturile au fost desemnate. Ca urmare, eventualele restricții în gospodărire se datorează unor cerințe speciale privind conservarea speciilor de interes comunitar. Aceste restricții au fost atent analizate pentru a nu crea tensiuni între factorii interesați și mai ales pentru a nu cauza pierderi inutile proprietarilor de terenuri.

Prevederile amenajamentului silvic în ce privește dinamica arboretelor pe termen lung, susținute de un ciclu de producție de 120 de ani (SUP A codru regulat) și o vârstă medie a exploatabilității de 114ani (SUP A codru regulat). Astfel se estimează:

- i. menținerea diversității structurale – atât pe verticală (structuri relativ pluriene) cât și pe orizontală (structură mozaicată – existența de arborete în faze de dezvoltare diferită),
- ii. menținerea compoziției conform specificului ecologic al zonei.

Din analiza obiectivelor amenajamentului silvic, tragem concluzia că acestea coincid cu obiectivele generale ale rețelei Natura 2000, respectiv cu obiectivele de conservare a speciilor de interes comunitar. În cazul habitatelor, planul de amenajament are ca obiectiv asigurarea continuității pădurii, promovarea tipurilor fundamentale de pădure, menținerea funcțiilor ecologice și economice ale pădurii așa cum sunt stabilite ele prin încadrarea în grupe funcționale și subunități de producție/protecție.

Obiectivele asumate de amenajamentul silvic pentru pădurile studiate sunt conformeși susțin integritatea rețelei Natura 2000 și conservarea pe termen lung a habitatelor forestiere identificate în zona studiată.

Lucrările propuse nu afectează negativ semnificativ starea de conservare a habitatelor forestiere de interes comunitar pe termen lung.

STUDIU DE EVALUARE ADECVATA pentru amenajamentul silvic UP VI SECĂRIA

Prevederile amenajamentului silvic nu conduc la pierderi de suprafață din habitatele de interes comunitar.

Anumite lucrări precum completările, curățiriile, răriturile au un caracter ajutător în menținerea sau îmbunătățirea după caz a stării de conservare.

Soluțiile tehnice alese contribuie la modificarea **pe termen scurt** a microclimatului local, respectiv al condițiilor de biotop, datorită, modificărilor structurilor orizontale și verticale (retenție diferită a apei pluviale, regim de lumină diferențiat, circulația diferită a aerului).

Având în vedere etologia speciilor și regimul trofic specific nu se poate afirma ca gospodărirea fondului forestier poate cauza schimbări fundamentale în ceea ce privește starea de conservare a populațiilor de carnivore.

Managementul forestier adecvat, propus în amenajament, este în măsură să conserve suprafețele ocupate la ora actuală de pădure și pășune, ca tipuri majore de ecosisteme, precum și păstrarea conectivității în cadrul habitatelor ce vor putea asigura perpetuarea în timp a biocenozelor naturale.

Amenajamentul Silvic are ca bază următoarele principii:

- Principiul continuității exercitării funcțiilor atribuite pădurii;
- Principiul exercitării optime și durabile a funcțiilor multiple de producție ori protecție;
- Principiul valorificării optime și durabile a resurselor pădurii;
- Principiul conservării și ameliorării biodiversității;
- Principiul estetic, etc.

Din cele expuse în capitolele anterioare, putem concludiona că, măsurile de gospodărire a pădurilor, prescrise de Amenajamentul Silvic propus coroborate cu măsurile de reducere a impactului propuse de prezentul studiu de evaluare adecvată, sunt în spiritul administrării durabile a acestor resurse, fiind acoperitoare pentru asigurarea unei stări favorabile de conservare atât a habitatelor forestiere luate în studiu, cât și a speciilor de interes comunitar ce se regăsesc în suprafața cuprinsă de el.

Prin urmare, prin măsurile propuse în planul luat în studiu nu se realizează un impact negativ asupra ariei naturale protejate ROSCI0283 Cheile Doftanei. Măsurile propuse conduc la realizarea permanenței pădurii, prin conservarea habitatelor de interes comunitar și a speciilor existente.

STUDIU DE EVALUARE ADECVATA pentru amenajamentul silvic UP VI SECĂRIA

H. INDEX DE TERMENI TEHNICI

A

Administrarea pădurilor - totalitatea activităților cu caracter tehnic, economic și juridic desfășurate de ocoalele silvice, de structurile de rang superior sau de Regia Națională a Pădurilor - Romsilva în scopul asigurării gestionării durabile a pădurilor, cu respectarea regimului silvic

Amenajament silvic - documentul de bază în gestionarea pădurilor, cu conținut tehnico-organizatoric și economic, fundamentat ecologic

Amenajarea pădurilor - ansamblul de preocupări și măsuri menite să asigure aducerea și păstrarea pădurilor în stare corespunzătoare din punctul de vedere al funcțiilor ecologice, economice și sociale pe care acestea le îndeplinesc

Arboret - porțiunea omogenă de pădure atât din punctul de vedere al populației de arbori, cât și al condițiilor staționale

Arboretum - suprafața de teren pe care este cultivată, în scop științific sau educațional, o colecție de arbori și arbuști

Arbori de biodiversitate - arbori, cu diametrul mediu cel puțin egal cu diametrul mediu al arboretului, ce vor fi menținuti pe suprafața parchetelor după finalizarea tăierilor definitive și/sau rase

accident ecologic - evenimentul produs ca urmare a unor neprevăzute deversări/emisii de substanțe sau preparate periculoase/poluante, sub formă lichidă, solidă, gazoasă ori sub formă de vapori sau de energie, rezultate din desfășurarea unor activități antropice necontrolate/bruste, prin care se deteriorează ori se distrug ecosistemele naturale și antropice;

acte de reglementare - aviz de mediu, acord de mediu, aviz Natura 2000, autorizație de mediu, autorizație integrată de mediu, autorizație privind emisiile de gaze cu efect de seră, autorizație privind activități cu organisme modificate genetic;

arie de protecție specială avifaunistică - arie naturală protejată a cărei scopuri sunt conservarea, menținerea și, acolo unde este cazul, refacerea la o stare de conservare favorabilă a speciilor de păsări și a habitatelor specifice, desemnate pentru protecția de păsări migratoare;

arie specială de conservare - situl de importanță comunitară desemnat printr-un act statutar, administrativ și/sau contractual în care sunt aplicate măsurile de conservare necesare menținerii sau de refacere la o stare de conservare favorabilă a habitatelor naturale și/sau a populațiilor speciilor de interes comunitar pentru care situl este desemnat;

arie naturală protejată - zona terestră și/sau acvatică în care există specii de plante și animale sălbatice, elemente și formațiuni biogeografice, peisagistice, geologice, paleontologice, speologice sau de altă natură, cu valoare ecologică, științifică ori culturală deosebită, care are un regim special de protecție și conservare, stabilit conform prevederilor legale;

C

Circulația materialelor lemnoase - acțiunea de transport al materialelor lemnoase între două locații, folosindu-se în acest scop orice mijloc de transport, și/sau transmiterea proprietății asupra materialelor lemnoase

Compoziție-țel - combinația de specii urmărită a se realiza de un arboret care îmbină în mod optim, atât prin proporție, cât și prin gruparea lor, exigențele biologice cu obiectivele multiple, social-economice ori ecologice

STUDIU DE EVALUARE ADECVATA pentru amenajamentul silvic UP VI SECĂRIA

Consistența - gradul de spațiere a arborilor în cadrul arboretului. Consistența, în funcție de gradul de dezvoltare a arboretului, se exprimă prin următorii indici:

- a) indicele de desime - în cazul semințișurilor, lăstărișurilor sau plantațiilor fără starea de masiv încheiată;
- b) indicele de densitate - determinat în raport cu suprafața de bază sau cu volumul;
- c) indicele de închidere a coronamentului

Control de fond - totalitatea acțiunilor efectuate în fondul forestier, în condițiile legii, de către personalul care asigură administrarea pădurilor și serviciile silvice, în scopul:

- a) verificării stării limitelor și bornelor amenajistice;
- b) verificării suprafeței de pădure în scopul identificării, inventarierii și evaluării valorice a arborilor tăiați în delict, a semințișurilor utilizabile distruse sau vătămăte, a oricăror altor pagube aduse pădurii, precum și stabilirii cauzelor care le-au produs;
- c) verificării oportunității și calității lucrărilor silvice executate;
- d) identificării lucrărilor silvice necesare;
- e) verificării stării bunurilor mobile și imobile aferente pădurii respective;
 - f) inventarierii stocurilor de produse ale pădurii existente pe suprafața acesteia;
- g) stabilirii pagubelor și/sau daunelor aduse pădurii, precum și propuneri de recuperare a acestora

D

Defrișare - acțiunea de înlăturare completă a vegetației forestiere, fără a fi urmată de regenerarea acesteia, incluzând scoaterea și îndepărtarea cioatelor arborilor și arbuștilor, cu schimbarea folosinței și/sau a destinației terenului

Deținător - proprietarul, administratorul, prestatorul de servicii silvice, transportatorul, depozitarul, custodele, precum și orice altă persoană fizică sau juridică în temeiul unui titlu legal de fond forestier sau de materiale lemnoase

Dispozitiv special de marcat - ciocanele silvice de marcat, instrumentele folosite de personalul silvic pentru marcarea arborilor, a cioatelor și a materialului lemnos

E

Ecosistem forestier - unitatea funcțională a biosferei, constituită din biocenoză, în care rolul predominant îl au populația de arbori și stațiunea pe care o ocupă aceasta

Exploatare forestieră - procesul de producție prin care se extrage din păduri lemnul brut în condițiile prevăzute de regimul silvic

G

STUDIU DE EVALUARE ADECVATA pentru amenajamentul silvic UP VI SECĂRIA

Gestionarea durabilă a pădurilor - administrarea și utilizarea pădurilor astfel încât să își mențină și să își amelioreze biodiversitatea, productivitatea, capacitatea de regenerare, vitalitatea, sănătatea și în așa fel încât să asigure, în prezent și în viitor, capacitatea de a exercita funcțiile multiple ecologice, economice și sociale permanente la nivel local, regional, național și global fără a crea prejudicii altor ecosisteme

M

Masă lemnoasă - totalitatea arborilor pe picior și/sau doborâți, întregi sau părți din aceștia, inclusiv cei aflați în diferite stadii de transformare și mișcare în cadrul procesului de exploatare forestieră

Materiale lemnoase - lemnul rotund sau despicat de lucru și lemnul de foc, cheresteaua, flancurile, traversele, lemnul ecarisat - cu secțiuni dreptunghiulară sau pătrată -, precum și lemnul cioplit. Această categorie cuprinde și arbori și arbuști ornamentali, pomi de Crăciun, răchită și puieti

Material forestier de reproducere - materialul biologic vegetal prin care se realizează reproducerea arborilor din speciile și hibridii artificiali, importanți pentru scopuri forestiere; aceste specii și acești hibridi se stabilesc prin lege specială

O

Obiectiv ecologic, economic sau social - Efectul scontat și fixat ca țel prin amenajarea unei păduri. El se poate referi atât la produsele, cât și la serviciile pădurii

Ocol silvic - unitatea constituită în scopul administrării pădurilor și/sau asigurării serviciilor silvice, indiferent de forma de proprietate asupra fondului forestier, având suprafața minimă de constituire după cum urmează:

- a) în regiunea de câmpie - 3.000 ha fond forestier;
- b) în regiunea de deal - 5.000 ha fond forestier;
- c) în regiunea de munte - 7.000 ha fond forestier

Ocupare temporară a terenului - schimbarea temporară a folosinței unui teren cu destinație forestieră în scopuri și pe perioade stabilite în condițiile legii

P

Precomptare - acțiunea de înlocuire a volumului de lemn prevăzut a fi recoltat din arboretele incluse în planurile decenale de recoltare a produselor principale cu volume rezultate din exploatarea masei lemnoase din arborete afectate integral de factori biotici sau abiotici ori din arborete cu vârsta peste 60 de ani, afectate parțial de factori biotici sau abiotici ori provenite din defrișări legale și tăieri ilegale

Parchet - suprafața de pădure în care se efectuează recoltări de masă lemnoasă în scopul realizării unei tăieri de îngrijire sau a unui anumit tratament

Perdele forestiere de protecție - formațiunile cu vegetație forestieră, amplasate la o anumită distanță unele față de altele sau față de un obiectiv cu scopul de a-l proteja împotriva efectelor unor factori dăunători și/sau pentru ameliorarea climatică, economică și estetică-sanitară a terenurilor

Perimetru de ameliorare - terenurile degradate sau neproductive agricol care pot fi ameliorate prin împădurire, a căror punere în valoare este necesară din punctul de vedere al protecției solului, al regimului apelor, al îmbunătățirii condițiilor de mediu și al diversității biologice

STUDIU DE EVALUARE ADECVATA pentru amenajamentul silvic UP VI SECĂRIA

Plantaj - cultura forestieră constituită din arbori proveniți din mai multe clone sau familii, identificate, în proporții definite, izolată față de surse de polen străin și care este condusă astfel încât să producă în mod frecvent recolte abundente de semințe, ușor de recoltat

Posibilitate - volumul de lemn ce poate fi recoltat dintr-o pădure, în baza amenajamentului silvic, pe perioada de aplicare a acestuia

Posibilitate anuală - volumul de lemn ce poate fi recoltat dintr-o pădure, rezultat ca raport dintre posibilitate și numărul anilor de aplicabilitate a amenajamentului silvic

Prejudiciu adus pădurii - efectul unei acțiuni umane, prin care este afectată integritatea pădurii și/sau realizarea funcțiilor pe care aceasta ar trebui să le asigure. Aceste acțiuni pot afecta pădurea:

a) în mod direct, prin acțiuni desfășurate ilegal;

b) în mod indirect, prin acțiuni al căror efect asupra pădurii poate fi cuantificat în timp. Se încadrează în acest tip efectele produse asupra acestora în urma poluării, realizării de construcții, exploatării de resurse minerale, cu identificarea relației cauză-efect certificate prin studii realizate de organisme abilitate, neamenajarea zonelor de limitare a propagării incendiilor, precum și neasigurarea dotării minime pentru intervenție în caz de incendiu

Prestație silvică - lucrările cu caracter tehnic silvic efectuate de ocoale silvice, pe bază de contract, în vegetația forestieră din afara fondului forestier național

Principiul teritorialității - efectuarea administrării și serviciilor silvice, după caz, pe bază de contract, de către ocolul silvic care deține majoritatea fondului forestier din raza unității administrativ-teritoriale respective

Produce accidentale I - volumul de lemn rezultat din exploatarea arboretelor afectate integral de factori biotici și abiotici, din exploatarea unor arbori din arborete cu vârste de peste 60 de ani, afectate parțial de factori biotici și abiotici, sau cel provenit din defrișări legal aprobate

Produce accidentale II - volumul de lemn rezultat din exploatarea unor arbori din arborete cu vârste de până la 60 de ani, afectate parțial de factori biotici și abiotici

Proveniența materialelor lemnoase - sursa localizată de unde au fost obținute materialele lemnoase, respectiv:

- a) fondul forestier național;
- b) vegetația forestieră din afara fondului forestier;
- c) centrele de sortare și prelucrare a lemnului;
- d) depozitele de materiale lemnoase;
- e) piețele, târgurile, oboarele și altele asemenea, autorizate pentru comercializarea materialelor lemnoase;
- f) import

Prețul mediu al unui metru cub de masă lemnoasă pe picior - prețul mediu de vânzare al unui metru cub de masă lemnoasă pe picior, calculată la nivel național pe baza datelor statistice din anul anterior

STUDIU DE EVALUARE ADECVATA pentru amenajamentul silvic UP VI SECĂRIA

R

Regimul codrului - modul general de gospodărire a unei păduri, bazat pe regenerarea din sămânță

Regimul crângului - modul general de gospodărire a unei păduri, bazat pe regenerarea vegetativă

Regimul silvic - sistemul unitar de norme tehnice silvice, economice și juridice privind amenajarea, cultura, exploatarea, protecția și paza fondului forestier, în scopul asigurării gestionării durabile

S

Schimbarea categoriei de folosință - schimbarea folosinței terenului cu menținerea destinației forestiere, determinată de modificarea prevederilor amenajamentului silvic în scopul executării de lucrări, instalații și construcții necesare gestionării pădurilor

Scoatere definitivă din fondul forestier național - schimbarea definitivă a destinației forestiere a unui teren în altă destinație, în condițiile legii

Servicii silvice - totalitatea activităților cu caracter tehnic, economic și juridic desfășurate de ocoalele silvice, de structurile de rang superior sau de Regia Națională a Pădurilor - Romsilva în scopul asigurării gestionării durabile a pădurilor, cu respectarea regimului silvic, exceptând valorificarea masei lemnoase

Sezon de vegetație - perioada din an de la intrarea în vegetație a unui arboret până la repaosul vegetativ

Silvicultura - ansamblul de preocupări și acțiuni privind cunoașterea pădurii, crearea și îngrijirea acesteia, recoltarea și valorificarea rațională a produselor sale, prelucrarea primară a lemnului, precum și organizarea și conducerea întregului proces de gestionare

Spații de depozitare a materialelor lemnoase - spațiile delimitate, în care deținătorul materialelor lemnoase are dreptul să realizeze depozitarea acestora în vederea expedierii pentru transport, a prelucrării primare și industriale, a comercializării, precum și platformele primare de la locul de tăiere a masei lemnoase pe picior

Stare de masiv - stadiul din care o regenerare se poate dezvolta independent, ca urmare a faptului că exemplarele componente ale acesteia realizează o desime care asigură condiționarea lor reciprocă în creștere și dezvoltare, fără a mai fi necesare lucrări de completări și întrețineri

Structură silvică de rang superior - structura în a cărei subordine se pot afla, din punct de vedere tehnic, ocoalele silvice private

Subunitate de gospodărire - diviziunea unei unități de producție și/sau protecție, constituită ca urmare a grupării arboretelor din unitatea de producție și/sau protecție în funcție de țelul de gospodărire

T

Teren neproductiv - terenul în suprafață de cel puțin 0,1 ha, care nu prezintă condiții staționale care să permită instalarea și dezvoltarea unei vegetații forestiere

Terenuri degradate - terenurile care prin eroziune, poluare sau acțiunea distructivă a unor factori antropici și-au pierdut definitiv capacitatea de producție agricolă, dar pot fi ameliorate prin împădurire, și anume:

STUDIU DE EVALUARE ADECVATA pentru amenajamentul silvic UP VI SECĂRIA

- a) terenurile cu eroziune de suprafață foarte puternică și excesivă;
- b) terenurile cu eroziune de adâncime - ogașe, ravene, torenți;
- c) terenurile afectate de alunecări active, prăbușiri, surpări și scurgeri noroioase;
- d) terenurile nisipoase expuse erodării de către vânt sau apă;
- e) terenurile cu aglomerări de pietriș, bolovăniș, grohotiș, stâncării și depozite de aluviuni torențiale;
- f) terenurile cu exces permanent de umiditate;
- g) terenurile sărăturate sau puternic acide;
- h) terenurile poluate cu substanțe chimice, petroliere sau noxe;
- i) terenurile ocupate cu halde miniere, deșeuri industriale sau menajere, gropi de împrumut;
- j) terenurile neproductive, dacă acestea nu se constituie ca habitate naturale;
- k) terenurile cu nisipuri mobile, care necesită lucrări de împădurire pentru fixarea acestora;
- l) terenurile din oricare dintre categoriile menționate la lit. a)-k), care au fost ameliorate prin plantații silvice și de pe care vegetația a fost înlăturată

U

Unitate de producție și/sau protecție - suprafața de fond forestier pentru care se elaborează un amenajament silvic. La constituirea unei unități de protecție și de producție se au în vedere următoarele principii:

- a) se constituie pe bazine sau pe bazinete hidrografice, în cadrul aceluiași ocol silvic;
- b) delimitarea se realizează prin limite naturale, artificiale permanente sau pe limita proprietății forestiere, după caz. Se includ într-o unitate de producție și/sau protecție proprietăți întregi, nefragmentate; proprietățile se pot fragmenta numai dacă suprafața acestora este mai mare decât suprafața maximă stabilită de normele tehnice pentru o unitate de producție și/sau protecție

Urgență de regenerare - Ordinea indicată pentru regenerarea arboretelor exploatabile, în raport cu vârsta exploatabilității și starea lor

V

Vegetație forestieră din afara fondului forestier național - vegetația forestieră situată pe terenuri din afara fondului forestier național, care nu îndeplinește unul sau mai multe criterii de definire a pădurii, fiind alcătuită din următoarele categorii:

- a) plantațiile cu specii forestiere de pe terenuri agricole;
- b) vegetația forestieră de pe pășuni cu consistență mai mică de 0,4;
- c) fânețele împădurite;

STUDIU DE EVALUARE ADECVATA
pentru amenajamentul silvic UP VI SECĂRIA

d) plantațiile cu specii forestiere și arborii din zonele de protecție a lucrărilor hidrotehnice și de îmbunătățiri funciare;

e) arborii situați de-a lungul cursurilor de apă și canalelor;

f) zonele verzi din intravilan, altele decât cele definite ca păduri;

g) parcurile dendrologice și arboreturile, altele decât cele cuprinse în păduri;

h) aliniamentele de arbori situate de-a lungul căilor de transport și comunicație

Vârsta exploatabilității - Vârsta la care un arboret devine exploatabil în raport cu funcțiile multiple atribuite

Z

Zonă deficitară în păduri - județul în care suprafața pădurilor reprezintă mai puțin de 16% din suprafața totală a acestuia

STUDIU DE EVALUARE ADECVATA pentru amenajamentul silvic UP VI SECĂRIA

I. BIBLIOGRAFIE

- Doniță N., Biriș I. A., Filat M., Roșu C., Petrila M. 2008. Ghid de bune practici Pentru managementul pădurilor din lunca dunării, Editura Tehnică-Silvică, București, 86 p.
- Doniță N., Popescu A., Paucă-Comănescu M., Mihăilescu S., Biriș I. A. 2005(a). Habitatele din România, Editura Tehnică-Silvică, București, 496 p.
- Doniță N., Popescu A., Paucă-Comănescu M., Mihăilescu S., Biriș I. A. 2005(b). Habitatele din România – Modificări conform amendamentelor propuse de România și Bulgaria la Directiva Habitate (92/43/EEC), Editura Tehnică-Silvică, București, 95 p.
- Doniță N., Biriș I. A. 2007. Pădurile de luncă din România – trecut, prezent, viitor.
- Florescu I. I. 1991. Tratamente silviculturale, Editura Ceres, București, 270 p. Florescu I. I., Nicolescu N. V. 1998. Silvicultură, Vol. II – Silvotehnica, Editura Universității Transilvania din Brașov, 194 p.
- Giurgiu, V. 1988. Amenajarea pădurilor cu funcții multiple, Editura Ceres, București,
- Haralamb A. M. 1963. Cultura speciilor forestiere (ediția a II-a, revizuită și adăugită), Editura Agro-Silvică de Stat, București, 778 p.
- Horodnic S. 2006. XI Exploatarea lemnului, în: Milesco I., Cartea Silvicultorului, Editura Universității Suceava, p. 592 – 639.
- Lazăr G., Stăncioiu P. T., Tudoran Gh. M., Șofletea N., Candrea Bozga Șt. B., Predoiu Gh., Doniță N., Indreica A., Mazăre G. 2007. Habitate forestiere de interes comunitar incluse în planul LIFE05 NAT/RO/000176: "Habitate prioritare alpine, subalpine și forestiere din România" – Amenințări Potențiale, Editura Universității Transilvania din Brașov, 200 p.
- Lazăr G., Stăncioiu P. T., Tudoran Gh. M., Șofletea N., Candrea Bozga Șt. B., Predoiu Gh., 2008. Habitate forestiere de interes comunitar incluse în planul LIFE05 NAT/RO/000176: "Habitate prioritare alpine, subalpine și forestiere din România" – Măsuri de gospodărire, Editura Universității Transilvania din Brașov, 184 p.
- Leahu I. 2001. Amenajarea Pădurilor, Editura Didactică și Pedagogică, București, 616 p.
- Pașcovschi S. 1967. Succesiunea speciilor forestiere, Editura Agro-Silvică, București, 318 p.
- Pașcovschi S., Leandru V. 1958. Tipuri de pădure din Republica Populară Română, Institutul de Cercetări Silvice, Seria a II-a – Manuale, Referate, Monografii, Nr. 14, Editura Agro-Silvică de Stat, București, 458 p.
- Paucă-Comănescu M., Bîndiu C., Ularu F., Zamfirescu A. 1980. Ecosisteme terestre, în: Ecosistemele din România, editor Pârvu. C., Editura Ceres, București, 303 p.
- Schneider E., Drăgulescu C. 2005. Habitate și situri de interes comunitar, Editura Universității „Lucian Blaga” Sibiu, 167 p.
- Șofletea N., Curtu L. 2007. Dendrologie, Editura Universității „Transilvania”, Brașov, 540 p.
- Vlad I., Chiriță C., Doniță N., Petrescu L. 1997. Silvicultură pe baze eco-sistemice, Editura Academiei Române, București, 292 p.

STUDIU DE EVALUARE ADECVATA pentru amenajamentul silvic UP VI SECĂRIA

*Comisia Europeană – Directiva 92/43/CEE privind conservarea habitatelor naturale și a speciilor de floră și faună sălbatice.

*Comisia Europeană 2003 – Interpretation Manual of European Union Habitats,

*Legea 1/2000 pentru reconstituirea dreptului de proprietate asupra terenurilor agricole și celor forestiere.

*Legea 46/2008 Codul Silvic.

*Ministerul Apelor, Pădurilor și Protecției Mediului 2000 – 2. Norme tehnice pentru îngrijirea și conducerea arboretelor, București, 212 p.

*Ministerul Apelor, Pădurilor și Protecției Mediului 2000 – 3. Norme tehnice privind alegerea și aplicarea tratamentelor, București, 86 p.

*Ministerul Apelor, Pădurilor și Protecției Mediului 2000 – 5. Norme tehnice pentru amenajarea pădurilor, 163 p.

*Ministerul Silviculturii 1986 a. Norme tehnice pentru îngrijirea și conducerea arboretelor, București, 166 p.

*Ministerul Silviculturii 1986 b. Norme tehnice pentru amenajarea pădurilor, București, 198p.

*Ministerul Silviculturii 1987. Îndrumări tehnice pentru compoziții, scheme și tehnologii de regenerare a pădurilor, București, 231 p.

*Ministerul Silviculturii 1988 a. Norme tehnice pentru alegerea și aplicarea tratamentelor, București, 98 p.

*Ordinul nr. 207 din 2006 pentru aprobarea Conținutului formularului standard Natura 2000 stabilit de Comisia Europeană prin Decizia 97/266/EC, prevăzut în anexa nr. 1 și manualul de completare al formularului standard.

*Ordinului nr. 1.540 din 3 iunie 2011 pentru aprobarea Normelor privind stabilirea termenelor, modalităților și perioadelor de exploatare a masei lemnoase din păduri și din vegetația forestieră din afara fondului forestier național.

*Ordonanța de Urgență nr. 11 din 2004 privind producerea, comercializarea și utilizarea materialelor forestiere de reproducere.

*Ordonanța de Urgență nr. 195 din 2005 privind protecția mediului.

*Ordonanța de Urgență nr. 57/2007 privind regimul ariilor naturale protejate, conservarea habitatelor naturale, a florei și faunei sălbatice.

*Plan Darwin 385 – 2005. “Întărirea capacității de gospodărire a pădurilor cu valoare ridicată de conservare din Estul Europei: România”, Universitatea Transilvania Brașov, Facultatea de Silvicultură și Exploatare Forestiere.

* Manualul de aplicare a Ghidului privind evaluarea adecvată a impactului planurilor/ proiectelor asupra obiectivelor de conservare a siturilor Natura 2000

** , Catalogul habitatelor, speciilor și siturilor info Natura 2000 în România

***Amenajamentul silvic UP VI SECARIA, 2023

**STUDIU DE EVALUARE ADECVATA
pentru amenajamentul silvic UP VI SECĂRIA**



Certificat ISO14001 nr. 205340/A/0001/UK/Ro

Asociația Română de Mediu 1998
Comisia de atestare a persoanelor fizice și juridice care
elaborează studii de mediu



CERTIFICAT DE ATESTARE

Seria RGX nr. 152/10.03.2022

Valabil până la data de 10.03.2025 cu respectarea condițiilor înscrise pe verso⁽¹⁾

Se atestă doamna **Catalina Elena CATANA** cu domiciliul în Brașov, str. Mica, nr. 25, bl. 25, sc. E, AP 17, județul Brașov, CNP 2870502080055, ca **expert atestat - nivel principal** pentru elaborarea următoarelor studii de mediu în domeniile de atestare acordate de Comisia de atestare conform Procesului verbal nr. 15 din data 10.03.2022: **EA**-----

Președintele Comisiei de atestare,

Ioan GHERHEȘ



TIPUL DE STUDIU: (RIM) Raport privind impactul asupra mediului; (RA) Raport de amplasament; (RM) Raport de mediu; (RS) Raport de securitate; (BM) Bilant de mediu; (EA) Studiu de evaluare adecvată; (EGCA) Evaluarea și gestionarea calității aerului; (EGZA) Evaluarea și gestionarea zgomotului ambiant; (EGSO) Evaluarea și gestionarea schimbărilor climatice; (MB) Monitorizarea biodiversității

DOMENII DE ATESTARE: (1) Agricultură, silvicultură, piscicultură; (2) Industria extractivă; (3) Industria energetică; (4) Energie nucleară (5) Producerea și prelucrarea metalelor; (6) Industria minerală și a materialelor de construcții; (7) Industria chimică; (8) Industria alimentară; (9) Industria textilă, a pielăriei, a lenjului și hârtiei; (10) Industria cauciucului; fabricarea și tratarea produselor pe bază de elastomer; (11-a) Infrastructura de transport (aerian, rutier, feroviar, naval - inclusiv porturi); (11-b) Infrastructura de gestionarea a deșeurilor; (11-c) Infrastructura de gospodărire a apelor; (12) Turism și agrement; (13-a) Alte domenii - telecomunicații; (13-b) Alte domenii - domeniile în care se dezvoltă proiectele enumerate la pct. 11 din anexa nr. 2 la Legea 292/2018

STUDIU DE EVALUARE ADECVATA
pentru amenajamentul silvic UP VI SECĂRIA

STUDIU DE EVALUARE ADECVATA
pentru amenajamentul silvic UP VI SECĂRIA

LISTA SEMNĂTURI SI CV-URI COLECTIV ELABORARE.

Denumirea proiectului:

STUDIU DE EVALUARE ADECVATĂ PENTRU AMENAJAMENTUL SILVIC U.P. VI SECARIA

Beneficiar:

S.C. BLUEFOREST DEVELOPMENT S.R.L

Data:

25.09.2023

Titularul proiectului confirma si isi asuma intreaga raspundere pentru datele de baza puse la dispozitia elaboratorului.

- **Responsabil proiect:** ing.Cătană Cătălina
- Elaborare studiu:**- ing.Cătană Cătălina
- Tehnoredactat:** - ing.Cătană Cătălina

**STUDIU DE EVALUARE ADECVATA
pentru amenajamentul silvic UP VI SECĂRIA**

Curriculum vitae

Informații personale

Nume / Prenume	CĂTANĂ CĂTĂLINA ELENA
Adresă(e)	MICA nr 25, bl 25, sc E, ap 17, Brasov (Romania)
Telefon(oane)	0766366399
E-mail(uri)	Kata_0587@yahoo.com
Naționalitate(-tăți)	Romana
Data nașterii	2 mai 1987
Sex	Feminin

Experiența profesională

Perioada	2021-prezent
Funcția sau postul ocupat	Inginer proiectant
Activități și responsabilități principale	Intocmire documentatii Avize mediu
Numele și adresa angajatorului	S.C. MEALONICERA S.R.L. Mica,nr 25, bl 25 sc E,ap 17, Brasov (Romania)
Tipul activității sau sectorul de activitate	Agricultura si silvicultura
Perioada	1 octombrie 2012-prezent
Funcția sau postul ocupat	Inginer proiectant
Activități și responsabilități principale	Intocmire amenajamente si proiectare harti
Numele și adresa angajatorului	S.C. PATRIC RD S.R.L. Axente Banciu nr 5, Brasov (Romania)
Tipul activității sau sectorul de activitate	Agricultura si silvicultura
Perioada	29 iulie-5 august 2012
Funcția sau postul ocupat	Practica privind silvicultura si ingrijirea arborilor in Baden-Wurttemberg (Germania)
Activități și responsabilități principale	Inventariere, alegerea arborilor de viitor
Numele și adresa angajatorului	Johann Femming Heilbronn (Germania)
Tipul activității sau sectorul de activitate	Practica
Perioada	1iunie - 3septembrie 2012
Funcția sau postul ocupat	secretara
Activități și responsabilități principale	Specifice secretariatului
Numele și adresa angajatorului	SC NETGATE CABLE SRL Str. Oltului nr 5, Harman, Brasov
Tipul activității sau sectorul de activitate	Telecomunicatii
Perioada	1/10/2010-1/11/2011
Funcția sau postul ocupat	Inginer proiectant

STUDIUL DE EVALUARE ADECVATA
pentru amenajamentul silvic UP VI SECĂRIA

Activități și responsabilități principale	Intocmire amenajamente si proiectare harti
Numele și adresa angajatorului	S.C. PATRIC RD S.R.L. Axente Banciu nr 5, Brasov (Romania)
Tipul activității sau sectorul de activitate	Agricultura si silvicultura
Perioada	2007 - 2012
Funcția sau postul ocupat	Membru al echipei de cercetare
Activități și responsabilități principale	Operator în activitățile de cercetare de teren cu diverse activități silvice
Numele și adresa angajatorului	Facultatea de Silvicultura si Exploatari Forestiere (supraveghetor: Prof.dr. Valeriu-Norocel Nicolescu)
Tipul activității sau sectorul de activitate	Cercetare in silvicultura
Educație și formare	
Perioada	1/10/2010 → 18/07/2012
Calificarea / diploma obținută	Managementul ecosistemelor forestiere - inginer silvic
Disciplinele principale studiate / competențe profesionale dobândite	Silvicultura speciala, Protectia padurilor, Genetica forestiera, Perdele forestiere
Numele și tipul instituției de învățământ / furnizorului de formare	Facultatea de Silvicultura si Exploatari forestiere (Master) Sirul Beethoven nr. 1, 500123 Brasov (Romania)
Perioada	16/10/2011-3/03/2012
Calificarea / diploma obținută	Certificat de cadru didactic nivel II
Disciplinele principale studiate / competențe profesionale dobândite	Educatie interculturala, didactica specialitatii, Managementul proiectelor educationale
Numele și tipul instituției de învățământ / furnizorului de formare	Facultatea de Psihologie si Stiintele educatiei -Departamentul pentru Pregatirea Personalului Didactic N. Balcescu nr. 56, Brasov (Romania)
Perioada	1/10/2006-15/07/2010
Calificarea / diploma obținută	Inginer silvic
Disciplinele principale studiate / competențe profesionale dobândite	- Silvicultura, Dendrometrie, Amenajare Padurilor. Genetica, Statistica, Impaduriri, Spatii verzi - Constructii forestiere, Geometrie descriptiva si desen tehnic, Transporturi forestiere, Mecanica si rezistenta materialelor
Numele și tipul instituției de învățământ / furnizorului de formare	Facultatea de Silvicultura si Exploatari Forestiere Sirul Beethoven nr. 1, 500123 Brasov (Romania)
Perioada	1/10/2006-10/06/2009
Calificarea / diploma obținută	Certificat de cadru didactic nivel I
Disciplinele principale studiate / competențe profesionale dobândite	Psihologia educatiei, Pedagogie, Managementul clasei
Numele și tipul instituției de învățământ / furnizorului de formare	Facultatea de Psihologie si Stiintele educatiei -Departamentul pentru Pregatirea Personalului Didactic N. Balcescu nr. 56, Brasov (Romania)

**STUDIU DE EVALUARE ADECVATA
pentru amenajamentul silvic UP VI SECĂRIA**

Perioada	15/09/2002-19/07/2006
Calificarea / diploma obținută	Tehnician silvic
Disciplinele principale studiate / competențe profesionale dobândite	Silvicultura, Dendrologie, Ecologie, Dendrometrie
Numele și tipul instituției de învățământ / furnizorului de formare	Grup Scolar Silvic "Dr.Nicolae Rucareanu" Alexandru Petofi nr. 17, Brasov (Romania)
Informații suplimentare	<ul style="list-style-type: none">- certificat de Inscrisiere in Lista Expertilor care elaboreaza studii de mediu -2021 - atestare ca Sef de Proiect pentru lucrări de Amenajare a Pădurilor - 2019 - Locul I la Sesiunea Stiintifica Studenteasca cu lucrarea " Nucul comun: elagaj natural , elagaj artificial" – mai 2012- Participarea la tema de cercetare "Etude de la sylviculture appliquée à un peuplement de noyer noir (Juglans nigra L.) de 20 ani" publicata in Revista Padurii, Nr. 1/2011- Locul II la Sesiunea Stiintifica Studenteasca cu lucrarea "Silvicultura molidisurilor artificiale tinere – se poate si altfel? " –mai 2009- Participarea la tema de "Cercetari privind efectele aplicarii lucrarilor silvotehnice asupra arborilor tineri de cires salbatic (Prunus avium)" publicata in Revista Padurii, Nr. 3/2009

Experiența relevantă pentru tipurile de studii pentru protecția mediului solicitate

-Studiu de Evaluare adecvata si Raport de mediu pentru Amenajamentul Silvic aparținând Parohiilor Unitariene Rimetea, Coltesti si Aiud, Parohiei Romano-Catolice Coltesti si Parohiei Reformate Coltesti, judetul Alba

-Studiu de Evaluare adecvata si Raport de mediu pentru Amenajamentul Silvic aparținând Ariepiscopiei Romano-Catolice Alba Iulia, județul Alba

-Studiu de Evaluare adecvata si Raport de mediu pentru Amenajamentul Silvic apartinand Composesoratului Rădăcina Țelna, județul Alba

-Studiu de Evaluare adecvata si Raport de mediu pentru Amenajamentul Silvic apartinand Composesoratului Geoagiu de Sus, județul Alba.

-Studiu de Evaluare adecvata si Raport de mediu pentru Amenajamentul Silvic apartinand persoanelor fizice Corlan Fimita si Cioboata Crina, județul Gorj.

-Studiu de Evaluare adecvata si Raport de mediu pentru Amenajamentul Silvic apartinand Composesoratului Bucerzana, județul Alba.

-Studiu de Evaluare adecvata si Raport de mediu pentru Amenajamentul Silvic apartinand Composesoratului Tibru, județul Alba.

-Studiu de Evaluare adecvata si Raport de mediu pentru Amenajamentul Silvic apartinand Composesoratului Valea Mare Ighiu, județul Alba.

STUDIU DE EVALUARE ADECVATA
pentru amenajamentul silvic UP VI SECĂRIA

-Studiu de Evaluare adecvata si Raport de mediu pentru Amenajamentul Silvic apartinand Comunei Ighiu, județul Alba.

-Studiu De Evaluare Adecvata Si Raport De Mediu Pentru Amenajamentul Silvic Apartinand Comunelor: Glodeni, Băla, Crăiești Si Proprietate Privată Aparținând Parohiei Reformate Păcureni, Parohiei Ortodoxe Păcureni, Parohiei Reformate Păingeni, Parohiei Ortodoxe Păingeni Și Persoanelor Fizice: Doșa A. Elisabeta Marta, Jenei Iosif, Kovacs Francisc Dionisie Și Teleki C. Carol, Județul Mures

-Studiu de Evaluare adecvata si Raport de mediu pentru Amenajamentul Silvic apartinand Comunei Fundata, județul Brasov.

-Studiu de Evaluare adecvata si Raport de mediu pentru Amenajamentul Silvic apartinand Persoanei fizice Apostoleanu tatiana Cecilia, județul Vrancea.

STUDIU DE EVALUARE ADECVATA
pentru amenajamentul silvic UP VI SECĂRIA
