



UNIUNEA EUROPEANĂ



# STRATEGIA INTEGRATĂ DE DEZVOLTARE URBANĂ

## Municipiul Câmpina și Zona Urbană Funcțională Câmpina



[www.poca.ro](http://www.poca.ro)

**RomActiv**  
Business Consulting

<b>1. CONTEXT STRATEGIC</b>	<b>9</b>
1.1 ROLUL STRATEGIEI INTEGRATE DE DEZVOLTARE URBANĂ	9
1.1.1 CONTEXTUL REALIZĂRII STRATEGIEI INTEGRATE DE DEZVOLTARE URBANĂ	9
1.1.2 METODOLOGIA DE ELABORARE A STRATEGIEI INTEGRATE DE DEZVOLTARE URBANĂ	10
1.2 CONCEPTE CHEIE ȘI TENDINȚE INTERNAȚIONALE, REGIONALE ȘI LOCALE	12
1.2.1 CONTEXTUL INTERNAȚIONAL	12
1.2.2 CONTEXTUL EUROPEAN	12
1.3 STRATEGII RELEVANTE LA NIVEL NAȚIONAL, REGIONAL ȘI LOCAL	13
1.3.1 STRATEGII RELEVANTE LA NIVEL NAȚIONAL	13
1.3.2 PROPUNERILE DE ARHITECTURĂ PENTRU PROGRAMELE REGIONALE 2023-2027	18
1.3.3 STRATEGII RELEVANTE LA NIVEL REGIONAL	19
1.3.4 CONTEXTUL LA NIVELUL JUDEȚULUI	20
1.3.5 STRATEGII RELEVANTE LA NIVEL LOCAL	21
1.4 PROCESUL DE CONSULTARE ȘI IMPLICARE A FACTORILOR INTERESAȚI	24
1.4.1 CERCETAREA SOCIOLOGICĂ	25
1.4.2 COLECTAREA DE PROVOCĂRI ȘI SOLUȚII URBANE	32
1.4.3 CONSULTĂRI TEMATICE	34
1.4.4 BUGETARE PARTICIPATIVĂ	37
1.5 STADIULUI IMPLEMENTĂRII DOCUMENTAȚIILOR EXISTENTE	38
<b>2. ANALIZA SITUAȚIEI ACTUALE ȘI CONTEXTUL URBAN</b>	<b>40</b>
2.1 PROFIL SOCIO-DEMOGRAFIC	40
2.1.1 CADRU GENERAL	40
2.1.2 SCURT ISTORIC	41
2.1.3 AȘEZARE GEOGRAFICĂ ȘI RELIEF	43
2.1.4 CONDIȚII CLIMATICE	45
2.1.5 RESURSE NATURALE	47
2.1.6 STRUCTURA DEMOGRAFICĂ	49
2.2 PROFIL ECONOMIC	54
2.2.1 AGRICULTURĂ, SILVICULTURĂ ȘI PESCUIT	60
2.2.2 INDUSTRIE ȘI CONSTRUCȚII	65
2.2.3 COMERȚ ȘI SERVICII	67
2.2.4 TURISM	69
2.2.5 FORȚA DE MUNCĂ, OCUPARE ȘI ȘOMAJ	73
2.3 PROFIL SPAȚIAL ȘI FUNCȚIONAL	78
2.3.1 ANALIZA SPAȚIULUI URBAN	78
2.4 INFRASTRUCTURA DE TRANSPORT ȘI MOBILITATE	86
2.4.1 INFRASTRUCTURA RUTIERĂ	86
2.4.2 INFRASTRUCTURA FERROVIARĂ	91
2.4.3 TRANSPORT ALTERNATIV	91
2.4.4 TRANSPORT PUBLIC ȘI RELAȚII DE NAVETISM	92



## **Strategia Integrată de Dezvoltare Urbană a Municipiului Câmpina și a Zonei Urbane Funcționale Câmpina**

---

<b>2.5</b>	<b>ECHIPAREA TEHNICO-EDILITARĂ</b>	<b>94</b>
2.5.1	ALIMENTAREA CU APĂ ȘI CANALIZARE	94
2.5.2	ALIMENTARE CU ENERGIE ELECTRICĂ ȘI GAZE	97
2.5.3	ILUMINAT PUBLIC	98
<b>2.6</b>	<b>SERVICII PUBLICE</b>	<b>98</b>
2.6.1	EDUCAȚIE	98
2.6.2	SĂNĂTATE	110
2.6.3	ASISTENȚĂ SOCIALĂ	113
2.6.4	INFRASTRUCTURA DE PETRECERE A TIMPULUI LIBER, CULTURALĂ ȘI SPORT	118
<b>2.7</b>	<b>MEDIU ȘI SCHIMBĂRI CLIMATICE</b>	<b>131</b>
2.7.1	FACTORI ȘI PROBLEME DE MEDIU	131
2.7.2	ENERGIE ȘI RESURSE NATURALE	135
2.7.3	SISTEMUL DE MANAGEMENT AL DEȘEURILOR	137
<b>2.8</b>	<b>PROFIL ȘI CAPACITATE ADMINISTRATIVĂ</b>	<b>142</b>
2.8.1	MEDIU ASOCIATIV	143
2.8.2	BUGETARE PARTICIPATIVĂ	145
<b>2.9</b>	<b>INTERVENȚII SMART CITY</b>	<b>146</b>
<b>2.10</b>	<b>ANALIZA SWOT LA NIVELUL ZONEI URBALE FUNCȚIONALE</b>	<b>149</b>
 <b>PARTEA II</b>		 <b>154</b>
<hr/>		
<b>3.</b>	<b>VIZIUNEA ȘI OBIECTIVELE DE DEZVOLTARE</b>	<b>155</b>
<hr/>		
3.1	FUNDAMENTAREA FORMULĂRII VIZIUNII ȘI OBIECTIVELOR STRATEGICE	155
3.2	PRINCIPII DE PLANIFICARE INTEGRATĂ	158
3.3	CONCEPT DE DEZVOLTARE SPAȚIALĂ	160
3.4	VIZIUNEA 2030	163
3.5	OBIECTIVE STRATEGICE ȘI SPECIFICE DE DEZVOLTARE	165
 <b>4. DIRECTII DE ACȚIUNE. POLITICI ȘI PROGRAME DE DEZVOLTARE</b>		 <b>168</b>
<hr/>		
4.1	ASPECTE CHEIE ÎN FORMULAREA POLITICILOR ȘI PROGRAMELOR	168
DIRECȚII DE ACȚIUNE AFERENTE OSD1.1 DEZVOLTAREA INFRASTRUCTURII ȘI A MOBILITĂȚII		169
DIRECȚII DE ACȚIUNE AFERENTE OSD1.2 DEZVOLTAREA UNEI ZONE URBALE FUNCȚIONALE PRIETENOASE CU MEDIUL		170
DIRECȚII DE ACȚIUNE AFERENTE OSD2.1 ACCELERAREA DEZVOLTĂRII ECONOMICE ȘI ATRAGEREA INVESTIȚIILOR		170
DIRECȚII DE ACȚIUNE AFERENTE OSD3.1 DEZVOLTAREA UNEI ZONEI URBALE FUNCȚIONALE VIBRANTE, CE SATISFACE NEVOILE ȘI ASPIRAȚIILE COMUNITĂȚII		171
DIRECȚII DE ACȚIUNE AFERENTE OSD4.1 DEZVOLTAREA CAPACITĂȚII ADMINISTRATIVE A MUNICIPIULUI CÂMPINA ȘI ZONEI URBALE FUNCȚIONALE CÂMPINA		172
4.2	LISTA POLITICILOR ȘI PROGRAMELOR DE DEZVOLTARE	174
 <b>5. PORTOFOLIUL DE PROIECTE</b>		 <b>176</b>
<hr/>		

## **Strategia Integrată de Dezvoltare Urbană a Municipiului Câmpina și a Zonei Urbane Funcționale Câmpina**

<b>5.1</b>	<b>LISTA COMPLETĂ A PROIECTELOR (PE BAZA POLITICILOR ȘI PROGRAMELOR ELABORATE)</b>	<b>176</b>
<b>5.2</b>	<b>MECANISMUL DE PRIORITIZARE</b>	<b>176</b>
<b>5.3</b>	<b>LISTA DE PROIECTE PRIORITARE ȘI SURSELE DE FINANȚARE</b>	<b>178</b>
<b>6.</b>	<b>IMPLEMENTAREA, MONITORIZAREA ȘI EVALUAREA STRATEGIEI</b>	<b>179</b>
<b>6.1</b>	<b>RESPONSABILITĂȚILE ȘI PLANUL DE ACȚIUNE PENTRU IMPLEMENTAREA STRATEGIEI</b>	<b>179</b>
<b>6.2</b>	<b>SISTEMUL DE MONITORIZARE ȘI EVALUARE</b>	<b>182</b>
<b>6.3</b>	<b>COMUNICAREA CU BENEFICIARII PROIECTELOR ȘI PROMOVAREA STRATEGIEI</b>	<b>185</b>

### **LISTA TABELE**

Tabel 1	Modalitatea de respectare a art. 29 din Regulamentul (UE) nr. 1060/2021 privind elaborarea.....	9
Tabel 2	Metodologia de elaborare a Strategiei Integrate de Dezvoltare Urbană.....	10
Tabel 3	Dimensiuni PNIESC .....	16
Tabel 4	Corelarea obiectivelor specifice din PDR 2021–2027 cu Prioritățile aferente PR 2021– 2027 pentru Regiunea Sud Muntenia .....	19
Tabel 5	Provocări și soluții urbane .....	33
Tabel 6	Momente istorice înregistrate, ZUF Câmpina .....	42
Tabel 7	Sporul natural și soldul schimbărilor de domiciliu, ZUF Câmpina, 2014-2021 .....	52
Tabel 8	Tipologia întreprinderilor și structura mediului de afaceri din Zona Urbană Funcțională Câmpina, după numărul de întreprinderi, cifra de afaceri și numărul de angajați, 2022 .....	56
Tabel 9	Tipologia întreprinderilor și structura mediului de afaceri din municipiul Câmpina, după numărul de întreprinderi, cifra de afaceri și numărul de angajați, 2022 .....	57
Tabel 10	Top 5 întreprinderi după cifra de afaceri, Zona Urbană Funcțională Câmpina .....	58
Tabel 11	Suprafața fondului funciar în ZUF Câmpina, Municipiul Câmpina și ZUF Câmpina - mediul rural, 2014.....	61
Tabel 12	Vârsta de muncă la nivel național, 1990-2023 .....	73
Tabel 13	Vechimea, numărul și tipul locuințelor, municipiul Câmpina .....	82
Tabel 14	ZUF Câmpina – mediul rural, rata marginalizării .....	85
Tabel 15	Zona Urbană Funcțională Câmpina - Nomenclatorul stradal, pe tipuri de străzi, 2023.....	91
Tabel 16	Programul Transportului Public Județean, Județul Prahova .....	92
Tabel 17	Evoluția numărului de unități școlare, județul Prahova, ZUF Câmpina, Municipiul Câmpina, ZUF Câmpina - mediul rural.....	100
Tabel 18	Gradul de încărcare în infrastructura educațională pe niveluri de educație .....	104
Tabel 19	Unități de învățământ profesionale, ZUF Câmpina .....	107
Tabel 20	Rata abandonului școlar și procentul de promovabilitate, unități educaționale din ZUF Câmpina anul 2023.....	108
Tabel 21	Rețeaua unităților sanitare pe categorii de unități și forme de proprietate, ZUF Câmpina, 2021 .....	110
Tabel 22	Personalul medico-sanitar, ZUF Câmpina, 2021 .....	112
Tabel 23	Servicii sociale licențiate, ZUF Câmpina, anul 2023 .....	115
Tabel 24	Beneficiari ai serviciilor sociale de la nivelul ZUF Câmpina, anul 2023 .....	116
Tabel 25	Servicii sociale necesare a fi înființate la nivelul Zonei Urbane Funcționale Câmpina, 2018 .....	117

**LISTA FIGURI**

Figură 1 Obiectivele de dezvoltare durabilă cuprinse în Strategia națională pentru dezvoltarea durabilă a României 2030 .....	13
Figură 2 Principalele domenii de activitate ale respondenților .....	30
Figură 3 Elemente în raport cu apariția și dezvoltarea unei afaceri .....	31
Figură 4 Amplasare Zona Urbană Funcțională Câmpina și Zona Metropolitană Câmpina .....	40
Figură 5 Amplasare Municipiul Câmpina și Zona Urbană Funcțională Câmpina .....	41
Figură 6 Harta Căilor de Comunicație, anul 1897 .....	43
Figură 7 Relieful Zonei Urbane Funcționale Câmpina.....	45
Figură 8 Variația anuală a temperaturii, ZUF Câmpina, 1979-2021.....	46
Figură 9 Temperatura și precipitațiile medii, municipiul Câmpina, 2022 .....	47
Figură 10 Evoluția populației după domiciliu, localități Zona Urbană Funcțională Câmpina .....	49
Figură 11 Evoluția populației pe categorii de vârstă în municipiul Câmpina și ZUF Câmpina, 2014-2023 .....	50
Figură 12 Piramida vârstelor populației - ZUF Câmpina, Municipiul Câmpina, ZUF Câmpina - mediul rural, ianuarie 2023 .....	51
Figură 13 Evoluția PIB-ului pentru județele din Regiunea de Dezvoltare SUD-MUNTENIA, 2014-2020.....	55
Figură 14 Evoluția întreprinderilor active, 2014-2022 .....	55
Figură 15 Structura pe sectoare de activitate după numărul de întreprinderi în ZUF Câmpina, Mediul rural ZUF Câmpina, Municipiul Câmpina și Județul Prahova, anul 2022 .....	56
Figură 16 Distribuția cifrei de afaceri pe sectoare de activitate, ZUF Câmpina, Municipiul Câmpina, și ZUF Câmpina - mediul rural.....	57
Figură 17 Evoluția cifrei de afaceri, ZUF Câmpina, Mediul Rural ZUF, Municipiul Câmpina și Județul Prahova .....	58
Figură 18 Distribuția numărului de angajați pe sectoare de activitate, ZUF Câmpina, Municipiul Câmpina și ZUF Câmpina - mediul rural, 2022.....	59
Figură 19 Evoluția numărului de angajați, ZUF Câmpina, Municipiul Câmpina, ZUF Câmpina - mediul rural și Județul Prahova, 2014-2022 .....	59
Figură 20 Fondul funciar după modul de folosință, ZUF Câmpina.....	61
Figură 21 Evoluția firmele active din sectorul agriculturii, silviculturii și pescuitului, 2014-2020.....	62
Figură 22 Evoluția cifrei de afaceri din sectorul agriculturii, silviculturii și pescuitului, 2014-2022 .....	63
Figură 23 Evoluția numărului de angajați din sectorul agriculturii, silviculturii și pescuitului, 2014-2022.....	63
Figură 24 Structura cifrei de afaceri din domeniul agriculturii, silviculturii și zootehnice.....	64
Figură 25 Evoluția firmelor active din domeniile industriei și construcțiilor - ZUF Câmpina, Municipiul Câmpina, ZUF Câmpina - mediul rural și județul Prahova, 2014-2022 .....	65
Figură 26 Evoluția cifrei de afaceri din domeniile industriei și construcțiilor - ZUF Câmpina, Municipiul Câmpina, Mediul rural - ZUF Câmpina și Județul Prahova, 2014-2022.....	66
Figură 27 Evoluția numărul salariaților din domeniile industriei și construcțiilor, ZUF Câmpina, Municipiul Câmpina, ZUF Câmpina - mediul rural și Județul Prahova, 2014-2022.....	66
Figură 28 Evoluția unităților active din domeniul comerțului, ZUF Câmpina, Municipiul Câmpina, Mediul rural - ZUF Câmpina și Județul Prahova, 2014-2022 .....	67
Figură 29 Evoluția cifrei de afaceri din domeniul comerțului, ZUF Câmpina, Municipiul Câmpina, Mediul rural - ZUF Câmpina și Județul Prahova, 2014-2022 .....	67



Figură 30 Evoluția unităților active din domeniul serviciilor, ZUF Câmpina, Municipiul Câmpina, Mediul rural - ZUF Câmpina și Județul Prahova, 2014-2022.....	68
Figură 31 Evoluția cifrei de afaceri din domeniul serviciilor, ZUF Câmpina, Municipiul Câmpina, Mediul rural - ZUF Câmpina și Județul Prahova, 2014-2022.....	68
Figură 32 Evoluția structurilor de primire turistică, ZUF Câmpina, municipiul Câmpina și ZUF Câmpina - mediul rural.....	69
Figură 33 Evoluția sosirilor în structurile de primire turistică, ZUF Câmpina, Municipiul Câmpina și ZUF Câmpina - mediul rural, 2014-2022 .....	71
Figură 34 Evoluția sosirilor turiștilor în structurile de cazare, Zona Urbană Funcțională Câmpina, 2014-2022 .....	71
Figură 35 Evoluția înnopțărilor în structurile de primire turistică, ZUF Câmpina, M Municipiul Câmpina, ZUF Câmpina - mediul rural, 2014-2022 .....	72
Figură 36 Evoluția duratei medii de ședere în ZUF Câmpina, Municipiul Câmpina și ZUF Câmpina – mediul rural, 2014-2022.....	72
Figură 37 Evoluția numărului mediu de salariați, ZUF Câmpina, Municipiul Câmpina și ZUF Câmpina - mediul rural .....	74
Figură 38 Evoluția numărului de șomeri (persoane), 2014-2022 .....	75
Figură 39 Profil teritorial - spațiu urban construit .....	79
Figură 40 Evoluția numărului de locuințe, ZUF Câmpina, ZUF Câmpina - mediul rural și Municipiul Câmpina .....	79
Figură 41 Evoluția suprafeței locuibile, ZUF Câmpina, ZUF Câmpina - mediul rural și Municipiul Câmpina ..	80
Figură 42 Evoluția numărului documentațiilor de urbanism, municipiul Câmpina, 2015-2022 .....	80
Figură 43 Evoluția spațială în municipiul Câmpina 2014 și 2021 .....	81
Figură 44 Harta locuințelor colective din municipiul Câmpina .....	82
Figură 46 Structuri ISU Prahova .....	84
Figură 47 Zona Urbană Funcțională Câmpina - clasificarea rețelei rutiere.....	87
Figură 48 Rețeaua TEN-T.....	88
Figură 49 Zona Urbană Funcțională Câmpina - categorii de drumuri.....	89
Figură 50 Zona Urbană Funcțională Câmpina - tipul de îmbrăcăminte rutieră .....	90
Figură 51 Lungimea totală a rețelei simple de distribuție a apei, ZUF Câmpina, ZUF Câmpina – mediul rural, 2014-2021 (km) .....	95
Figură 52 Cantitatea de apă distribuită consumatorilor, ZUF Câmpina, Municipiul Câmpina și ZUF Câmpina - mediul rural, 2014-2021.....	96
Figură 53 Cantitatea de gaze distribuită către consumatori, ZUF Câmpina, municipiul Câmpina, ZUF Câmpina - mediul rural.....	97
Figură 54 Consum iluminat public, municipiul Câmpina, 2015-2022 (MW/h/An).....	98
Figură 55 Evoluția populației școlare, ZUF Câmpina, municipiul Câmpina, ZUF Câmpina - mediul rural.....	102
Figură 56 Evoluția personalului didactic, Județul Prahova, ZUF Câmpina, municipiul Câmpina, ZUF Câmpina - mediul privat, anii 2014-2021 .....	103
Figură 57 Evoluția numărului de absolvenți, municipiu Câmpina, ZUF Câmpina – mediul rural și județul Prahova, 2014-2020 .....	108
Figură 58 Evoluția personalului sanitar (proprietate publică și privată), ZUF Câmpina, 2014-2021 .....	112
Figură 59 Evoluția numărului de medici, ZUF Câmpina (sectorul public și privat), 2014-2021 .....	113
Figură 60 Evoluția numărului de medici la 1.000 locuitori, ZUF Câmpina, 2014-2021 .....	113

## Strategia Integrată de Dezvoltare Urbană a Municipiului Câmpina și a Zonei Urbane Funcționale Câmpina

Figură 61 Senzori de calitate a aerului, municipiul Câmpina, 2023 .....	132
Figură 62 Zonele inundabile din județul Prahova .....	135
Figură 63 Arii naturale protejate, Zona Urbană Funcțională Câmpina .....	136
Figură 64 Zone de colectare a deșeurilor din județul Prahova .....	138
Figură 66 Cantitatea totală de deșeuri colectată, municipiul Câmpina, 2015-2022, tone .....	140
Figură 65 Evoluția cantității de deșeuri colectată, pe fracții, municipiul Câmpina, 2015-2022 .....	141
Figură 68 Schema logică de elaborare a conceptului de dezvoltare spațială .....	162
Figură 69 Structura schematică a conceptului de dezvoltare strategică .....	167
Figură 70 Structura detaliată a conceptului de dezvoltare spațială .....	173
Figură 71 Abordarea PDCA.....	180

### **LISTA ABREVIERI**

Acronim	Definiție
ADI	Asociație de dezvoltare intercomunitară
ADR	Agenția Pentru Dezvoltare Regională
ANOFM	Agenția Națională pentru Ocuparea Forței de Muncă
BAT	Best Available Techniques
CES	cerințe educaționale speciale
CJAP	Centrul județean de Asistență Psihopedagogică
CJRAE	Centrul Județean de Resurse și Asistență Educațională
COSP	Comisia de Orientare Școlară și Profesională
dB	Decibel
DC	Drum Comunal
DEEE	Deșeuri de echipamente electrice și electronice
DESI	Indicele economiei și societății digitale
DGASPC	Direcția Generală de Asistență Socială și Protecție a Copilului
DJ	Drum Județean
DN	Drum Național
EC	Economia Circulară
EEIST	East European Information Share Trust
ESI	Structurale și de Investiții Europene
FEDR	Fondul european de dezvoltare regională
FSE	Fondul social european
GAL	Grup Acțiune Locală
ha	Hectar
HG	Hotărâre de Guvern
ICPT	Institutul de Cercetare și Proiectare Tehnologică
IPPC	International Plant Protection Convention
ISJ	Inspectoratul Școlar Județean
ISU	Inspectoratul pentru Situații de Urgență
IT	Tehnologia informației

## Strategia Integrată de Dezvoltare Urbană a Municipiului Câmpina și a Zonei Urbane Funcționale Câmpina

NATO	North Atlantic Treaty Organization,
ODD	Obiective de Dezvoltare Durabilă
ONG	Organizațiile Neguvernamentale
ONU	Organizația Națiunilor Unite
PC	Personal Computer
PDR	Planul de Dezvoltare Regională
PIB	Produs Intern Brut
PNIESC	Planul Național Integrat Energie și Schimbări Climatice
PNRR	Planul Național de Redresare și Reziliență
PR	Program Regional
RIS3	Strategia de Specializare Inteligentă
SDTR	Strategia de dezvoltare teritorială a României
SEOSP	Serviciul de evaluare și orientare școlară și profesională
SIDU	Strategia Integrată de Dezvoltare Urbană
SIP	Sistemul de iluminat public
SMIS	Strategic Management Information System
SRT	Secure Reliable Transport
TEN-T	Trans-European Transport Network
TMB	Tratare Mecano-Biologică
UAT	Unitate administrativ Teritorială
UE	Uniunea Europeană
ZUF	Zona Urbană Funcțională



# PARTEA I

Analiza situației existente -  
identificarea principalelor  
probleme și provocări

---



# 1. CONTEXT STRATEGIC

## 1.1 Rolul strategiei integrate de dezvoltare urbană

### 1.1.1 Contextul realizării Strategiei Integrate de Dezvoltare Urbană

Demersul realizării Strategiei Integrate de Dezvoltare Urbană pentru Municipiul Câmpina și Zona Urbană Funcțională Câmpina este realizat în cadrul proiectului „Planificare strategică și digitalizarea serviciilor publice la nivelul municipiului Câmpina” cod MySMIS 155202, proiect finanțat prin Programul Operațional Capacitate Administrativă 2014-2020, Axa prioritară 2, în baza contractului cu nr. 14232/29.03.2023.

Proiectul cuprinde elaborarea Strategiei Integrate de Dezvoltare Urbană a municipiului Câmpina și a Zonei Urbane Funcționale Câmpina.

Teritoriul acoperit de prezentul document strategic se referă la teritoriul Municipiului Câmpina și al Zonei Urbane Funcționale Câmpina, formată din Unitățile Administrativ Teritoriale: Bănești, Brebu, Cornu, Poiana Câmpina, Provița de Jos, Provița de Sus, Scorțeni, Șotriș, Telega și Valea Doftanei.

Elaborarea strategiei integrate de dezvoltare urbană a ținut cont de recomandările Comisiei pentru politica de coeziune teritorială și bugetul UE privind elaborarea cu succes a strategiilor de dezvoltare regională după 2030, astfel:

- *Recomandarea 1:* Planificarea strategică la nivel regional ca punct de plecare pentru dezvoltarea cu succes;
- *Recomandarea 2:* Obiectivele de dezvoltare durabilă ca bază pentru strategiile pe termen lung ale orașelor și regiunilor;
- *Recomandarea 3:* Strategiile de dezvoltare regională ale orașelor și regiunilor trebuie să fie bazate pe o evaluare prospectivă precisă;
- *Recomandarea 4:* Investițiile în consolidarea capacității instituționale și administrative ca o condiție pentru eficacitatea cheltuielilor publice;
- *Recomandarea 5:* Promovarea sinergiilor între fonduri și entități;
- *Recomandarea 6:* Cooperarea teritorială în zonele funcționale;
- *Recomandarea 7:* Proiecte de colaborare între programele ESI din statele sau regiunilor învecinate;
- *Recomandarea 8:* Promovarea abordării teritoriale prin valorificarea deplină a potențialului instrumentelor integrate precum dezvoltarea locală plasată sub responsabilitatea comunității și investițiile teritoriale integrate (ITI).

În vederea respectării art. 29 din Regulamentul (UE) nr. 1060/2021, în elaborarea strategiei integrate s-a luat în considerare integrarea următoarele elemente:

**Tabel 1** Modalitatea de respectare a art. 29 din Regulamentul (UE) nr. 1060/2021 privind elaborarea

<b>Cerințe pentru elaborarea strategiilor teritoriale</b>	<b>Modalitatea de îndeplinire a cerinței</b>
(a) zona geografică vizată de strategie	Cap. 1 Context strategic
(b) o analiză a nevoilor de dezvoltare a potențialului zonei, inclusiv a interconexiunilor economice, sociale și de mediu;	Cap. 2 Analiza situației actuale și contextul urban

## Strategia Integrată de Dezvoltare Urbană a Municipiului Câmpina și a Zonei Urbane Funcționale Câmpina

Cerințe pentru elaborarea strategiilor teritoriale	Modalitatea de îndeplinire a cerinței
(c) o descriere a unei abordări integrate care răspunde nevoilor de dezvoltare identificate și potențialului zonei	Cap. 3 Viziunea și obiectivele de dezvoltare
(d) o descriere a implicării partenerilor, în conformitate cu articolul 8 din același Regulament, în pregătirea și implementarea strategiei	Cap. 1.2 Procesul consultativ și de implicare a factorilor interesați

*Sursa: Prelucrarea consultantului*

Strategia Integrată de Dezvoltare Urbană reprezintă cadrul care orientează procesul de identificare a direcțiilor strategice de intervenție și de alegere a ordinii obiectivelor pentru care vor fi alocate resurse, cu scopul determinării progresului comunității urbane. Acest proces conține planificarea operațională care furnizează o structură a: programelor, proiectelor, acțiunilor, măsurilor, care vor fi luate într-un interval de timp stabilit, a resurselor necesare, a rezultatelor așteptate, precum și a responsabilităților care trebuie asumate.

Având rolul de document de planificare strategică, Strategia Integrată de Dezvoltare Urbană a Municipiului Câmpina și a Zonei Urbane Funcționale Câmpina sintetizează direcțiile prioritare de intervenție pentru orizontul 2021-2027, urmărind utilizarea optimă și responsabilă a resurselor disponibile pentru a asigura o planificare urbană integrată.

### **1.1.2 Metodologia de elaborare a Strategiei Integrate de Dezvoltare Urbană**

Elaborarea strategiei de dezvoltare este un proces care presupune un demers organizat de parcurgere a mai multor etape, respectiv trecerea de la analiză, diagnoză și identificare a nevoilor și așteptărilor unei comunități, până la prezentarea unor modalități de acțiune determinate în timp, integrate cu strategiile și politicile sectoriale existente, relevante (la nivel local, regional și național), modalități de acțiuni ale căror rezultate sunt previzionate, având permanent în vedere un set bine stabilit de obiective și principii.

Metodologia aplicată pentru elaborarea Strategiei Integrate de Dezvoltare Urbană se bazează pe implementarea a trei etape (de fundamentare, de derulare a procesului de activare a planificării, de finalizare și livrare a SIDU) și aplicarea unor metode de lucru adecvate.

**Tabel 2** Metodologia de elaborare a Strategiei Integrate de Dezvoltare Urbană

Etapa de elaborare	Metode de lucru	Activități
Etapa de fundamentare	Cercetarea de birou; Analiza documentară	Consultarea rapoartelor, revizuirea studiilor de caz și a literaturii consolidate, analiza spațială, analiza datelor statistice;
	Cercetarea pe teren	Solicitarea de informații prin corespondență scrisă, interviuri cu actorii relevanți și beneficiarii politicilor urbane, schimb de experiență cu planificatorii locali;
	Analize operaționale prin intermediul evenimentelor participative	Organizarea de grupuri de lucru și sesiuni de consultare prin aplicarea de chestionare, în scopul de a identifica și discuta problemele urbane locale și a identifica soluții;

## Strategia Integrată de Dezvoltare Urbană a Municipiului Câmpina și a Zonei Urbane Funcționale Câmpina

Etapa de elaborare	Metode de lucru	Activități
Etapa de derulare a procesului de activare a planificării	Observație; Interviu; Anchetă	Stabilirea și organizarea actorilor locali în cadrul unui proces de planificare locală care structurează proiectarea Strategiei Integrate de Dezvoltare Urbană; Organizarea de grupuri de lucru și sesiuni de interogare prin aplicarea de chestionare, în scopul de a identifica și discuta problemele urbane locale și a identifica soluții;
Etapa de finalizare și livrare SIDU	Formularea strategiei	Finalizarea SIDU, prin evaluarea rezultatelor primelor două etape, definirea scenariilor de planificare, prioritizarea proiectelor selectate și proiectarea unui plan de acțiune.

*Sursa: Prelucrarea consultantului*

Majoritatea metodelor de lucru utilizate sunt orientate către **procesul de consultare** a partenerilor identificați, incluzând consultarea comunității în ansamblu, consultarea unor grupuri de lucru formate din actori locali prin interviuri sau anchete, consultarea unor experți. Grupurile de lucru au un loc central în cadrul acestui proces, fiind direct implicate în toate etapele și cuprinzând experți din domenii diverse, membri ai autorităților publice locale, ai organizațiilor și asociațiilor, ai presei, precum și membri ai comunității.

Astfel, cea mai importantă caracteristică a procesului de elaborare a strategiei de dezvoltare a unei comunități, o reprezintă condiția participativ-consultativă, obligatorie în acest tip de demers.

Strategia nu este a administrației publice sau a unei entități anume, ci aparține, în primul rând, comunității locale. Acest aspect presupune derularea unui efort permanent pentru informarea și consultarea opiniilor comunității și stake-holderilor, pentru identificarea obiectivelor și intereselor comune ale diverselor medii profesionale, politice, ale structurilor instituționale și civice, lideri și chiar cetățeni și pentru participarea în procesul consultativ și cooptarea tuturor acestora în efortul implementării strategiei.

Astfel, în contextul respectării condiției participativ-consultative, întregul proces de elaborare a strategiei de dezvoltare devine un adevărat cadru partenerial pentru actorii relevanți și interesați de dezvoltarea comunității.

## **1.2 Concepte cheie și tendințe internaționale, regionale și locale**

Implementarea unei strategii de dezvoltare este direct influențată de principalele documente de planificare elaborate la nivel european, național, regional și județean.

### **1.2.1 Contextul internațional**

În prezent, țara noastră se integrează într-un context internațional caracterizat de schimbări rapide și provocări semnificative. În principal, există patru domenii cheie în care România se integrează la nivel internațional:

- **Apartenența la NATO:** România este membră a NATO din 2004 și joacă un rol important în asigurarea securității și stabilității în regiunea Mării Negre. De asemenea, România găzduiește baze militare ale NATO pe teritoriul său;
- **Apartenența la Uniunea Europeană (UE):** România a devenit membră a UE în 2007 fiind una dintre cele mai noi state membre. UE este cel mai important partener comercial al României și, de asemenea, oferă sprijin financiar semnificativ pentru dezvoltarea economică și socială a țării;
- **Parteneriate strategice:** România a dezvoltat parteneriate strategice cu Statele Unite ale Americii și cu alte țări din regiunea Mării Negre, cum ar fi Turcia și Georgia.
- **Relații bilaterale:** România are relații diplomatice cu o gamă largă de țări din întreaga lume și colaborează cu ele într-o varietate de domenii, cum ar fi comerțul, investițiile și cultura.

În general, România își îndreaptă eforturile pentru a-și consolida relațiile cu partenerii săi internaționali și pentru a-și consolida poziția pe scena internațională, în special în regiunea Mării Negre și în cadrul UE.

Implementarea unei strategii de dezvoltare teritoriale este direct influențată de principalele documente de planificare elaborate la nivel european, național, regional și județean.

### **1.2.2 Contextul european**

În cadrul următorului exercițiu financiar al UE pentru 2021-2027, **Politica de Coeziune a Uniunii Europene**, principala politică de investiții a UE propune **5 obiective/ priorități investiționale**:

1. **O Europă mai inteligentă**, prin promovarea unei transformări economice inovatoare și inteligente;
2. **O Europă mai verde**, cu emisii scăzute de carbon, în tranziție spre o economie fără emisii și rezilientă, prin promovarea tranziției către o energie nepoluantă și justă, a investițiilor verzi și albastre, a economiei circulare, a reducerii impactului asupra schimbărilor climatice și a adaptării la schimbările climatice și a prevenirii și gestionării riscurilor;
3. **O Europă mai conectată**, prin dezvoltarea mobilității și a conectivității TIC regionale;
4. **O Europă mai socială și mai incluzivă**, prin implementarea Pilonului european al drepturilor sociale;
5. **O Europă mai apropiată de cetățenii săi**, prin promovarea dezvoltării durabile și integrate a tuturor tipurilor de teritorii și a inițiativelor locale.

În cadrul procesului de programare, fiecare țară își va stabili obiectivele proprii și prioritățile naționale sub forma programelor de finanțare gestionate de autoritățile de management aferente, care vor finanța proiecte de investiții a căror implementare va conduce la atingerea obiectivelor specifice stabilite, cu luarea în considerare a documentelor strategice elaborate atât la nivel european cât și la nivel național.

**Agenda 2030 pentru dezvoltare sustenabilă** a fost elaborată în 2015 ca un program de acțiune globală în domeniul dezvoltării cu un caracter universal, care promovează echilibrul între cele trei dimensiuni ale dezvoltării durabile – *economic, social și de mediu*, cu acțiuni care vizează în egală măsură statele dezvoltate și cele aflate în curs de dezvoltare.

Agenda 2030 cuprinde 17 obiective de dezvoltare durabilă (ODD) care integrează acțiuni pentru eradicarea sărăciei extreme, combaterii inegalităților și a injustiției și pentru protejarea planetei până în 2030. Cele 17 obiective au fost transpuse și în strategia națională de dezvoltarea durabilă a României.

### 1.3 Strategii relevante la nivel național, regional și local

#### 1.3.1 Strategii relevante la nivel național

Pe plan național, Strategia Națională pentru Dezvoltarea Durabilă a României 2030 este structurată pe trei piloni (echitate socială, creștere economică și mediu) și include 17 obiective de dezvoltare durabilă, care transpun obiectivele Agendei 2030 pentru dezvoltare durabilă asumată de statele membre ONU, cu ținte aferente.

Strategia este orientată către cetățean și se centrează pe inovație, optimism, reziliență și încrederea că statul servește nevoile fiecărui cetățean, într-un mod echitabil, eficient și într-un mediu curat, în mod echilibrat și integrat. **Dezvoltarea Durabilă** reprezintă, în contextul românesc, dorința realizării unui echilibru, o sinteză între aspirațiile cetățeanului născut liber, societatea de care depinde și prin care se definește și contextul care permite realizarea de sine. Acest echilibru pornește de la om, actor central care caută un echilibru individual și condiții favorabile pentru a se realiza.

**Figură 1** Obiectivele de dezvoltare durabilă cuprinse în Strategia națională pentru dezvoltarea durabilă a României 2030



*Sursa: Strategia națională pentru dezvoltarea durabilă a României 2030, 2018*



**Strategia de dezvoltare a României în următorii 20 ani, 2016 – 2035<sup>1</sup>** se bazează pe 11 (+3) proiecte interdisciplinare:

1. **Proiect 1:** Școala și educația în viziunea Academiei Române;
2. **Proiect 2:** Resursele naturale – rezerve strategice, ce folosim și ce lăsăm generațiilor viitoare;
3. **Proiect 3:** Securitatea și eficiența energetică. Alocarea resurselor energetice necesare în evoluția și dezvoltarea sistemului energetic pentru dezvoltarea României în perioada 2017 – 2037;
4. **Proiect 4:** Siguranța informatică – protecția cibernetică, protecția proprietății intelectuale în proiecte și în publicarea electronică;
5. **Proiect 5:** Securitate și siguranță alimentară;
6. **Proiect 6:** Economia și calitatea vieții;
7. **Proiect 7:** Sănătatea – de la biologia moleculară la medicina personalizată de vârf în România – repere pentru următoarele decenii;
8. **Proiect 8:** Proiectul european al Dunării / Strategia Națională a Dunării;
9. **Proiect 9:** Cultura românească între național, localizare în zona proximală și universal – Europa multilingvistică, cultura electronică;
10. **Proiect 10:** România – societate a cunoașterii și a valorii adăugate la ceea ce are;
11. **Proiect 11:** România în era globalizării – spațiu și tradiție de întâlnire a civilizațiilor, de echilibru și moderație;
12. **Proiect 12:** Politici financiare și monetare – Echilibru și adăugarea unei dezvoltări durabile;
13. **Proiect 13:** Instituții publice stabile, respectate și durabile – stabilitatea Statului Român;
14. **Proiect 14:** Strategia de apărare a României.

Modernizarea României este planificată a se realiza prin intermediul unui proiect național, cu ajutorul Mecanismului de Redresare și Reziliență, care va aduce reformele necesare dezvoltării reale a unei țări europene din era verde și digitală. Astfel, **Planul Național de Redresare și Reziliență** este conceput astfel încât să asigure un echilibru optim între prioritățile Uniunii Europene și necesitățile de dezvoltare ale României, în contextul recuperării după criza COVID-19 care a afectat semnificativ țara, așa cum a afectat întreaga Uniune Europeană și întreaga lume.

Obiectivul general al **PNRR** este dezvoltarea României prin realizarea unor programe și proiecte esențiale, care să sprijine reziliența, nivelul de pregătire pentru situații de criză, capacitatea de adaptare și potențialul de creștere, prin reforme majore și investiții cheie cu fonduri din Mecanismul de Redresare și Reziliență.

Obiectivul specific al PNRR este acela de a atrage fondurile puse la dispoziție de Uniunea Europeană prin NextGenerationEU în vederea atingerii jaloanelor și a țintelor în materie de reforme și investiții.

Strategiile, politicile și programele de dezvoltare durabilă în profil teritorial, se fundamentează pe **Strategia de dezvoltare teritorială a României (SDTR)**, așa cum este prevăzut în Legea 350/2001 cu completările ulterioare. Strategia poartă subtitlul **România policentrică 2035** și reprezintă exercițiul de planificare a dezvoltării teritoriului național, pentru orizontul de timp 2035<sup>2</sup>.

---

<sup>1</sup>Sursă: Academia Română – *Strategia de dezvoltare a României în următorii 20 ani, volumul I, 2015;*

<sup>2</sup>Sursă: [https://www.mdrap.ro/dezvoltare-teritoriala/-2979;](https://www.mdrap.ro/dezvoltare-teritoriala/-2979)

Acțiunile propuse în cadrul SDTR<sup>3</sup> care vizează și municipiul Câmpina, sunt:

- 4.3.1.2 – Extinderea și dezvoltarea infrastructurii de utilități publice în vederea conectării și asigurării accesului populației din zonele urbane și zonele urbane funcționale la servicii de calitate:
  - Acțiunea 15 Reabilitarea structurală și creșterea performanței energetice a blocurilor de locuințe, inclusiv promovarea utilizării resurselor regenerabile de energie pentru alimentarea acestora, cu precădere în orașele cu peste 50% din locuințe situate în blocuri.
- 4.3.1.3 – Reabilitarea patrimoniului urban construit și punerea în valoare a identității arhitecturale:
  - Acțiunea 8 Realizarea operațiunilor de restaurare și reabilitare a patrimoniului urban construit (monumente și ansambluri de arhitectură, arheologie etc.), cu precădere la nivelul orașelor care dețin obiective UNESCO și a celor cu o concentrare foarte mare a patrimoniului construit cu valoare culturală de interes național, conform Legii nr. 5/2000.
- 4.3.1.4 – Asigurarea accesului populației urbane la servicii de interes general:
  - Acțiunea 1 Reabilitarea, modernizarea și dotarea spitalelor publice din mediul urban, inclusiv a unităților de primire a urgențelor, cu precădere a celor din orașele cu mai puțin de 50.000 de locuitori.
- 4.3.1.5 – Realizarea unei politici în domeniul locuirii
  - Acțiunea 4 Reabilitarea și reconversia siturilor industriale total sau parțial abandonate (brownfield), inclusiv a căilor ferate uzinale și a fostelor unități militare din mediul urban în zone rezidențiale sau în spații publice, cu precădere în orașele cu suprafețe extinse de acest tip.
- 4.3.1.10 – Crearea unei politici funciare adaptate la dinamicele urbane actuale
  - Acțiunea 3 Remediere și reconversia funcțională a siturilor contaminate din mediul urban, cu precădere în orașele care dețin astfel de locații înregistrate în Inventarul Național al Siturilor Contaminate.
- 4.3.1.11 Consolidarea rolului de centre locale al orașelor mici în vederea profilului urban al orașelor din zonele izolate
  - Acțiunea 2 Înființarea de structuri asociative la nivelul sistemelor urbane formate din orașe mici și în zona lor de polarizare și realizarea de investiții teritoriale integrate la nivelul acestora.

**Politica Urbană a României**, elaborată de Ministerul Lucrărilor Publice, Dezvoltării și Administrației cu sprijinul Băncii Mondiale, urmărește să stabilească prioritățile naționale și să îndrume autoritățile urbane locale pentru ca orașele să devină sustenabile.

Politica urbană națională are un dublu rol în conturarea dezvoltării urbane, respectiv: un rol vizionar în formularea unui set de obiective clare care să ghideze dezvoltarea către calea sustenabilității, dar și un rol de coordonare în consolidarea capacității instituționale și a instrumentelor politice disponibile pentru a avansa dezvoltarea durabilă. Politica Urbană Națională pentru România vizează

---

<sup>3</sup>Sursă: Strategia de Dezvoltare Teritorială a României, Versiunea 4;

ca orașele să devină: i) ecologice și reziliente, ii) echitabile și incluzive, iii) competitive și productive și iv) bine guvernate.

Tot în contextul elaborării Politicii Urbane a României, Banca Mondială a elaborat **Ghidul de elaborare SIDU** care se adresează în principal administrațiilor locale, în vederea sprijinirii eforturilor de planificare urbană integrată. Ghidul oferă o serie de instrumente practice, utile în procesul de planificare (ex. platforma [citadini.ro](http://citadini.ro)), astfel încât energiile și eforturile de la nivel local să poată fi canalizate cât mai eficient, către creșterea nivelului de participare publică și identificarea proiectelor cu impact major pentru următoarea perioadă de programare. De asemenea, ghidul are și rolul de a sprijini orașele din România în alinierea cu direcțiile și obiectivele Politicii Urbane a României și transpunerea lor în practică, devenind astfel orașe verzi și reziliente, competitive și productive, juste și incluzive și bine guvernate.

**Strategia Națională a Locuirii 2022-2050** are ca scop asigurarea cadrului instituțional de reglementare și finanțare pentru susținerea locuirii incluzive și îmbunătățirea accesului la locuințe și condiții de locuire adecvate, sigure, durabile și la prețuri accesibile pentru toate categoriile de persoane, până în anul 2050. Mai mult, intervențiile promovate prin Strategia Națională a Locuirii vor fi corelate cu cele stabilite prin **Strategia Națională de Renovare pe Termen Lung**, ambele contribuind la îmbunătățirea condițiilor de locuire și a accesului tuturor la locuire adecvată, precum și la atingerea obiectivelor de dezvoltare durabilă în termeni de creștere a performanței energetice în sectorul rezidențial și reducerea amprentei de carbon. Strategia Națională de Renovare pe Termen Lung a fost elaborată pentru sprijinirea renovării parcului național de clădiri rezidențiale și nerezidențiale, atât publice, cât și private, și transformarea sa treptată într-un parc imobiliar cu un nivel ridicat de eficiență energetică și de carbonat având același orizont de timp 2050.

În contextul legislativ european privind combaterea schimbărilor climatice și tranziția energetică se are în vedere creșterea nivelului de ambiție pentru reducerea emisiilor, creșterea ponderii surselor regenerabile de energie, a măsurilor de eficiență energetică și a nivelului de interconectivitate a rețelelor electrice. În aprilie 2020 a fost lansat **Planul Național Integrat Energie și Schimbări Climatice (PNIESC)** care constituie o obligație a statelor membre, conform Regulamentului privind Guvernanța Uniunii Energetice, prin care acestea își elaborează strategii de politici energie-climă pe 10 ani, începând cu perioada 2021-2030.

**PNIESC 2021-2030** stabilește obiective naționale pe următoarele 5 dimensiuni:

**Tabel 3 Dimensiuni PNIESC**

Dimensiune/Pilon	Politici. Măsurii. Componente
<b>Dimensiunea 1. Decarbonare</b>	Vizează implementarea de politici și măsuri pentru reducerea emisiilor de gaze cu efect de seră și de creștere a cantității de energie din surse regenerabile;
	1.1 Emisiile și absorbțiile GES;
	1.2 Energia din surse regenerabile.
<b>Dimensiunea 2. Eficiență Energetică</b>	Vizează implementarea celor 11 programe naționale de eficiență energetică.
<b>Dimensiunea 3. Securitate Energetică</b>	Vizează aplicarea măsurilor privind nivelul de siguranță și securitate în funcționare a sistemului electroenergetic național.
<b>Dimensiunea 4. Piață internă a energiei</b>	Vizează implementarea de politici și măsuri privind piața internă a energiei;
	4.1 Interconectivitatea rețelelor electrice;
	4.2 Infrastructura de transport a energiei;
	4.3 Integrarea pietelor;
	4.4 Sărăcia energetică.

Dimensiune/Pilon	Politici. Măsurii. Componente
Dimensiunea 5. Cercetare, inovare și competitivitate	Vizează implementarea programelor aferente sectorului energetic.

*Sursa: Planul Național Integrat în domeniul Energiei și Schimbărilor Climatice 2021-2030*

### **Strategia energetică a României 2019-2030, cu perspectiva anului 2050<sup>4</sup>**

Fundamentează poziționarea României în raport cu propunerile de reformă a pieței europene de energie, urmărind întărirea, siguranța și stabilitatea sistemului energetic național prin valorificarea resurselor energetice existente și a mixtului energetic echilibrat și diversificat care caracterizează România.

Obiectivele Strategiei Energetice sunt:

1. Energie curată și eficiență energetică;
2. Asigurarea accesului la energie electrică și termică pentru toți consumatorii;
3. Protecția consumatorului vulnerabil și reducerea sărăciei energetice;
4. Piețe de energie competitive, baza unei economii competitive;
5. Modernizarea sistemului de guvernare energetică;
6. Creșterea calității învățământului în domeniul energiei și formarea continuă a resursei umane;
7. România, furnizor regional de securitate energetică;
8. Creșterea aportului energetic al României pe piețele regionale și europene prin valorificarea resurselor energetice primare naționale.

### **Strategia Națională privind Economia Circulară<sup>5</sup>**

Tranziția către o Economie Circulară provoacă autoritățile, întreprinderile și consumatorii să regândească modelele de producție și de consum și să redefinească termenul de „creștere”, transformându-l într-unul care să cuprindă beneficii sociale și de mediu dincolo de profitul economic. Economia circulară urmărește decuplarea activității economice de utilizarea resurselor naturale, circulând în siguranță materialele pentru tehnosferă și biosferă, eliminând din sistem externalitățile negative, deșeurile și poluarea.

Strategia oferă instrumente necesare pentru implementarea de decizii în ceea ce privește reducerea deșeurilor generale, a dependenței de resursele primare și a emisiilor nocive, modificând în același timp modelul economic și creând, totodată, premisele pentru creșterea numărului de noi locuri de muncă.

### **Strategia Națională privind Protejarea Monumentelor Istorice 2022-2032**

Patrimoniul cultural este un reper fundamental al civilizației umane, al identității naționale, regionale și locale, integrat în realitatea cotidiană a societății, recunoscut ca resursă pentru dezvoltarea durabilă, generator de beneficii socio-economice, catalizator al investițiilor în comunități și facilitator pentru creșterea calității vieții. Strategia Națională privind Protejarea Monumentelor Istorice 2022-2032 pornește de la premisa că patrimoniul cultural este o resursă esențială pentru identitatea României și pentru dezvoltarea unei societăți prospere, bazate pe incluziune socială și

<sup>4</sup> Sursă - <http://energie.gov.ro/transparența-decizională/strategia-energetică-a-romaniei-2019-2030-cu-perspectiva-anului-2050/>

<sup>5</sup> Sursă: <https://dezvoltaredurabila.gov.ro/strategia-nationala-privind-economia-circulara-prima-varianta-13409762>

participativitate, o resursă strategică ce trebuie să adauge comunității plusvaloare economică, socială și culturală, printr-o gestionare modernă și eficientă.

### **Master Planul pentru dezvoltarea Turismului Național al României<sup>6</sup>**

Obiectivul Master Planului pentru Dezvoltarea Turismului Național a constat în identificarea slăbiciunilor și explorarea oportunităților de a concura eficient pe piețele internaționale. Cele mai multe dintre aspectele semnalate în Master Plan ca necesitând îmbunătățiri, cu 10 ani în urmă, rămân valabile și în prezent. Multe dintre măsuri nu au fost finalizate din cauza schimbărilor de la nivelul structurii guvernamentale și a autorităților, din lipsă de finanțare și, în parte, din lipsa unei asumări a acțiunilor necesare.

**Strategia națională privind incluziunea socială și reducerea sărăciei pentru perioada 2022-2027** aprobată prin HG nr. 440/2022 continuă direcțiile de acțiune identificate pentru perioada 2015 – 2020 și stabilește reducerea cu cel puțin 7% față de anul 2020 a numărului de persoane expuse riscului de sărăcie sau excluziune socială, până în anul 2027.

Având în vedere că, pe plan național, serviciile sociale care ar contribui la prevenirea separării copilului de familie precum și sprijinirea reintegrării copilului în familie sunt încă insuficient dezvoltate, ca rezultat al lipsei personalului de specialitate la nivel local. În acest context, **strategia "Copii protejați, România sigură" 2022-2027**, aflată în curs de promovare, are ca scop asigurarea, cu implicarea copiilor, a realizării efective a drepturilor lor, inclusiv a celor mai vulnerabili, în toate domeniile vieții, prin asigurarea deplină a accesului la servicii publice de calitate.

**Strategia națională privind drepturile persoanelor cu dizabilități O Românie echitabilă 2022-2027** vizează opt domenii prioritare: accesibilitate și mobilitate; protecția efectivă; ocupare; protecție socială, inclusiv abilitare/reabilitare; viață independentă și integrare în comunitate; educație; sănătate și participare politică și publică.

**Strategia națională pentru egalitatea de gen 2021-2027**, aflată în curs de aprobare, oferă noul cadru strategic național în domeniul egalității de gen și este elaborată pe structura celor doi piloni principali ai Strategiei 2018-2021 vizând egalitatea de gen (educație, sănătate, ocuparea forței de muncă și piața muncii, echilibrul între viața profesională și viața personală, participarea la luarea deciziilor) și combaterea violenței de gen și violenței domestice.

**Strategia Guvernului României de incluziune a cetățenilor români aparținând minorității rome pentru perioada 2022-2027** se axează pe instituirea unei abordări orientate către obținerea de rezultate durabile în timp referitoare la incluziunea cetățenilor români aparținând minorității rome, prin ajustarea rezilientă, particularizată a măsurilor de sprijin, de îndrumare și de motivare.

### **1.3.2 Propunerile de arhitectură pentru Programele Regionale 2023-2027**

**Ghidul de elaborare SIDU** are rolul de a sprijini orașele din România în alinierea cu direcțiile și obiectivele Politicii Urbane a României și transpunerea lor în practică, devenind astfel orașele verzi și reziliente, competitive și productive, juste și incluzive și bine guvernante.

---

<sup>6</sup>Sursă: <http://sgg.gov.ro/1/wp-content/uploads/2020/09/Strategia-de-Dezvoltare-Turistica-C4%83-a-Rom%C3%A2niei-volum-2-Strategia-%C8%99i-Planul-de-Ac%C8%9Biune.pdf>

**Ghidul pentru elaborarea Strategiilor Integrate de Dezvoltare Teritorială – Regiunea Sud Muntenia** are rolul de a sprijini orașele din Regiunea Sud Muntenia în procesul de realizare a documentațiilor de tip SIDU și se adresează autorităților teritoriale de tipul autorităților teritoriale pentru zone urbane/ zone urbane funcționale și autorităților teritoriale de la nivel județean.

### **1.3.3 Strategii relevante la nivel regional**

Planul de Dezvoltare Regională Sud-Muntenia 2021-2027 realizat de către ADR Sud Muntenia, este principalul document de planificare elaborat la nivel regional și reflectă politicile de dezvoltare relevante la nivel național, în raport cu nevoile specifice la nivel de regiune, dar și cu direcțiile strategice de politică ale celorlalți principali finanțatori ai programelor de dezvoltare aferente regiunii respective.

Obiectivul general definit în cadrul Planul de Dezvoltare Regională Sud Muntenia 2021–2027 se referă la „menținerea completivității industriei europene la nivel mondial și a unor condiții de concurență echitabile atât la nivel intern, cât și la nivel mondial, asigurarea neutralității climatice a Europei până în 2050 și conturarea viitorului digital al Europei”.

**Tabel 4** Corelarea obiectivelor specifice din PDR 2021–2027 cu Prioritățile aferente PR 2021– 2027 pentru Regiunea Sud Muntenia

<b>Obiectiv specific PDR 2021-2027</b>	<b>Priorități PR 2021-2027</b>
Dezvoltarea durabilă a infrastructurii locale și regionale	Prioritatea 4 - O regiune mai accesibilă
Dezvoltare urbană durabilă	Prioritatea 3 - O regiune cu mobilitate urbană durabilă
Creșterea competitivității prin specializare inteligentă și digitalizare	Prioritatea 1 - O regiune competitivă prin inovare, digitalizare și întreprinderi dinamice
Protecția mediului prin creșterea eficienței energetice și tranziția către o economie circulară	Prioritatea 2 - O regiune cu orașe prietenoase cu mediul
Sustinerea educației și ocupării forței de muncă	Prioritatea 5 - O regiune educată
Sustinerea sănătății și incluziunii sociale	Prioritatea 6 - O regiune atractivă

*Sursa: PDR și PR 2021–2027*

### **Programul Regional Sud Muntenia**

PR 2021-2027 asigură o dezvoltare durabilă și echilibrată a regiunii, completând direcțiile, acțiunile și prioritățile pentru dezvoltarea acesteia din PDR 2021-2027, RIS3 2021-2027 și SIDT. Programul Operațional Regional Sud-Muntenia are următoarele obiective strategice:

- stimularea dezvoltării inteligente și durabile a regiunii, bazată pe inovare, digitalizare, dezvoltarea ecosistemului antreprenorial și creșterea eficienței administrației publice ca urmare a digitalizării serviciilor publice;
- stimularea tranziției regiunii către o economie cu emisii zero prin creșterea eficienței energetice, îmbunătățirea protecției mediului și creșterea mobilității urbane;
- creșterea gradului de accesibilitate a zonelor rurale și urbane la rețeaua TEN-T prin investiții în infrastructura rutieră de drumuri județene;
- creșterea accesului la servicii de calitate și favorabile incluziunii în educație, formare și învățarea pe tot parcursul vieții prin dezvoltarea infrastructurii educaționale;
- creșterea atractivității regiunii prin investiții în infrastructura de turism și patrimoniul cultural;



- dezvoltarea capacității administrative a AMPOR.

### **Strategia de Specializare Inteligentă a Regiunii de Dezvoltare Sud Muntenia 2021-2027**

are ca obiectiv transformarea economică prin inovare, bazându-se pe acele sectoare, activități economice care au potențial, dar și pe rezultatele activității de cercetare-dezvoltare. Totodată, sunt luate în considerare resursele unice, provocările globale și competitivitatea industrială europeană, tendințele globale, dar și contextul regional, național și european. Prin domeniile și nișele de specializare în care se va investi în perioada următoare de programare se urmărește fructificarea potențialelor economice de competitivitate de la nivel regional prin valorificarea rezultatelor cercetărilor științifice, orientarea lor către business și finalitate economică.

**Strategia Integrată de Dezvoltare Teritorială Sud Muntenia 2021-2027<sup>8</sup>** oferă cadrul strategic general pentru strategiile de dezvoltare teritorială integrate, elaborate de către autoritățile teritoriale din Regiunea Sud Muntenia la nivel de municipiu reședință de județ/consiliu județean, în conformitate cu articolul 29 din RDC<sup>9</sup>. Astfel, strategiile de dezvoltare teritorială integrată conțin:

- zona geografică acoperită de către strategie;
- o analiză a nevoilor și a potențialului de dezvoltare a zonei;
- o descriere a abordării integrate pentru a soluționa nevoile și potențialul de dezvoltare identificate;
- o descriere a implicării partenerilor în elaborarea și aplicarea strategiei.

#### **1.3.4 Contextul la nivelul județului**

**Strategia de Dezvoltare Durabilă a Județului Prahova** pentru perioada 2021-2027 se concentrează pe creșterea calității vieții cetățenilor județului Prahova prin dezvoltarea durabilă a județului, corelată cu politicile publice asumate atât la nivel județean, cât și cele la nivel regional/național/ european/ internațional.

**Plan de menținere a calității aerului în județul Prahova 2019 – 2023**, are ca scop reglementarea din punct de vedere al protecției mediului a surselor cu impact semnificativ, implementarea recomandărilor documentelor BAT la instalațiile IPPC, identificarea programelor de finanțare pentru dezvoltarea județului, comunicarea și implicarea publicului în decizia de mediu, planificarea și stabilirea de obiective prin Planul Local de Acțiune pentru Mediu, corelarea planificării mai multor sectoare (urbanism – strategie energetică – planificare mobilitate etc.), integrarea aspectelor de mediu în deciziile administrației publice locale și implementarea proiectelor de eficiență energetică.

**Planul județean de gestionare a deșeurilor pentru județul Prahova 2019-2025**, cuprinde o analiză a situației actuale a gestionării deșeurilor pe teritoriul geografic al județului Prahova, precum și măsurile care trebuie luate pentru îmbunătățirea condițiilor de mediu în cazul pregătirii pentru reutilizare, în cazul reciclării, valorificării și eliminării deșeurilor, precum și o evaluare a

---

<sup>7</sup> Sursa: file:///C:/Users/paul.petrov/Downloads/4-RIS3-RO-final-07-06-2021\_1.pdf

<sup>8</sup> Sursa: SIDU Sud Muntenia varianta DRAFT

<sup>9</sup> Sursa: <https://eur-lex.europa.eu/legal-content/RO/ALL/?uri=CELEX%3A52018PC0375>

modului în care planul va ajuta la punerea în aplicare a obiectivelor și dispozițiilor Legii 211/2011 privind regimul deșeurilor cu modificările și completările ulterioare<sup>10</sup>.

### **1.3.5 Strategii relevante la nivel local**

**Strategia de Dezvoltare Locală a Municipiului Câmpina pentru 2021-2027**, având ca scop fundamentarea deciziilor de investiții prin actualizarea principalelor trăsături socio-economice și demografice ale urbei, vizează dezvoltarea spațială a orașului în timp și la elementele ce țin de cadrul construit și natural. Viziunea strategiei este că în anul 2027 Municipiul Câmpina urmează să devină un *oraș smart cu un mediu social activ și cu o calitate a vieții sportivă, care se preocupă de mediul înconjurător și are un mediu economic diversificat și inovativ*.

**Strategia SMART CITY a Municipiului Câmpina** este o strategie orientată către digitalizarea urbană prin obiectivele: *Un oraș deschis oamenilor, Un oraș deschis mediului de afaceri, Un oraș cu impact minim asupra mediului, Un oraș digitalizat cu date deschise*. Prin implementarea conceptului de smart city, municipiul Câmpina dorește o poziționare la nivel european în ceea ce privește calitatea vieții cetățenilor, a deschiderii către întreprinderile mici și mijlocii și industriile creative precum și a orientării către decarbonizarea activităților urbane și protejarea mediului natural și a biodiversității. Strategia Smart City 2021-2027 a Municipiului Câmpina – pregătește contextul strategic pentru dezvoltarea inteligentă a municipiului, prin identificarea punctelor forte ale orașelor și definirea unor direcții de dezvoltare orientate către cetățeni și nevoile acestora, definirea unor direcții de dezvoltare urbană bazate pe principiile moderne europene care să conducă la creșterea calității vieții în municipiul Câmpina și implicarea activă a cetățenilor în identificarea soluțiilor specifice orașelor inteligente în scopul dezvoltării urbane durabile.

**Planul de Mobilitate Urbană Durabilă al Municipiului Câmpina** are drept scop satisfacerea nevoilor de mobilitate ale persoanelor și activităților economice în arealul urban pentru o mai bună calitate a vieții, adresându-se tuturor formele de transport din întreaga aglomerație urbană, cu precădere transportului public și privat, de marfă și de pasageri, motorizat și nemotorizat, în mișcare sau în staționare. Prin Planul de Mobilitate Urbană Durabilă sunt definite strategii, politici, proiecte și priorități pentru un transport durabil, având drept scop susținerea unei creșteri economice sustenabile, inclusiv din punct de vedere social și al protecției mediului, în toate zonele urbane.

**Strategia de Dezvoltare a Serviciilor Sociale la Nivelul Municipiului Câmpina în perioada 2022-2027**, strategie ce se focalizează pe protejarea, apărarea și garantarea tuturor drepturilor omului și copilului așa cum sunt menționate în Declarația Universală a Drepturilor Omului și Convenția ONU cu privire la drepturile copilului, în contextul ansamblului drepturilor și libertăților fundamentale ale omului. Strategia are ca obiective asigurarea accesului persoanelor vulnerabile la servicii publice necesare, dezvoltarea de infrastructură și programe destinate petrecerii timpului liber, asigurarea unor condiții de locuire sigure, integrarea pe piața muncii, asigurarea accesului la învățământul minim obligatoriu, asigurarea accesului la servicii integrate multidisciplinare socio-mediale și dezvoltarea spațiului comunitar și de solidaritate și diminuarea sensibilă a gradului de segregare, discriminare și stigmatizare a romilor.

---

<sup>10</sup> Sursa: <https://cjp.ro/wp-content/uploads/2021/11/PJGD-FINAL-var6-noiembrie2019.pdf>

**Programul de Îmbunătățire a Eficienței Energetice a Municipiului Câmpina** urmărește reducerea consumului de energie al clădirilor publice și rezidențiale, îmbunătățirea calității vieții locuitorilor prin reducerea facturilor la energie, reducerea emisiilor de gaze cu efect de seră, creșterea gradului de confort și siguranță în clădiri și stimularea economiei locale prin crearea de noi locuri de muncă în sectorul construcțiilor și al serviciilor de eficiență energetică.

**Planul Urbanistic General al Municipiului Câmpina** – document de planificare urbană pe termen lung ce are ca obiective dezvoltarea durabilă a municipiului Câmpina (în concordanță cu principiile dezvoltării durabile), creșterea calității vieții locuitorilor, crearea unui mediu urban activ, asigurarea dezvoltării echilibrate a municipiului Câmpina, prevenirea poluării, protejarea mediului natural și promovarea turismului.

**Strategia și Planul de atenuare și adaptare la schimbările climatice în Municipiul Câmpina**, ce are ca obiective generale creșterea capacității Municipiului Câmpina de a face față provocărilor care sunt cauzate de schimbările climatice, precum și necesitatea de adaptare și de atenuare a efectelor acest schimbări climatice. Obiectivele generale sunt: **O1.** *Propunerea măsurilor operaționale în vederea asigurării neutralității climatice în Municipiul Câmpina pentru orizontul 2030;* **O2.** *Propunerea măsurilor operaționale în vederea adaptării la schimbările climatice a municipiului Câmpina;* **O3.** *Prelucrarea și analiza informațiilor necesare și specifice în vederea atenuării și adaptării la schimbările climatice în Municipiul Câmpina;* **O4.** *Informarea populației, creșterea sprijinului pentru măsurile referitoare la atenuarea și adaptarea la schimbările climatice;* **O5.** *Îmbunătățirea capacității administrative și a capacității de management în vederea atenuării și adaptării la schimbările climatice;* **O6.** *Comunicarea cu alte municipalități pentru a eficientiza măsurile referitoare la atenuarea și adaptarea la schimbările climatice.*

**Strategia de Dezvoltare Locală a Comunei Bănești** – document de planificare urbană pe termen lung ce are o viziune fundamentată pe potențialul specific zonei, caracterizat prin tradițiile, obiceiurile și valorile comunei, punând în evidență potențialul local (resurse naturale, infrastructură, forță de muncă disponibil).

**Programul de Îmbunătățire a Eficienței Energetice a Comunei Bănești** - reprezintă un instrument important în elaborarea unei viziuni pe termen de cel puțin 3-6 ani, care să definească evoluția viitoare a comunității. Documentul gestionează problemele energetice și în același timp adoptă o abordare flexibilă, orientată către piață și către consumatorii de energie, cu scopul de a asigura dezvoltarea economică a localității și protecția corespunzătoare a mediului.

**Strategia de Dezvoltare Locală a comunei Cornu, pentru perioada 2021-2027**, este un document cardinal pentru stabilirea necesităților, activităților și resurselor locale specifice pentru dezvoltarea comunității locale. Strategia urmărește dezvoltarea localității din punct de vedere economic și social, printr-o mai bună valorificare a resurselor locale, atragere a investițiilor și investitorilor, revigorarea obiceiurilor locale și dezvoltarea infrastructurii.

**Strategia de Dezvoltare Locală a comunei Poiana Câmpina, pentru perioada 2022-2027<sup>11</sup>**, urmărește o dezvoltare durabilă, pe o perioadă scurtă sau medie, care să se mențină de-a lungul timpului, astfel încât comuna să crească din punct de vedere economic, social și cultural,

---

<sup>11</sup> Sursa: SDL Poiana Câmpina 2022-2027

atingând standarde de nivel european, păstrându-și în același timp autenticitatea și istoria pentru care este cunoscută.

**Strategia de Dezvoltare Locală a Comunei Provița de Sus** are ca obiectiv stimularea unui proces de creștere economică durabilă și echilibrată a comunei Provița de Sus, care să conducă la creșterea prosperității și calității vieții locuitorilor săi.

**Strategia de Dezvoltare a Comunei Provița de Jos** este construită în jurul a patru obiective principale de creștere a calității vieții și a fondului locativ, de diversificare a bazei economice locale și de consolidare a coeziunii și participării civice în comunitate. Strategia de dezvoltare urmărește îmbunătățirea calității vieții locuitorilor prin crearea unui mediu sănătos, confortabil și sigur, stimularea economiei locale prin crearea de noi locuri de muncă și prin dezvoltarea infrastructurii, protejarea mediului prin reducerea poluării și prin conservarea biodiversității, promovarea turismului și a culturii, asigurarea accesului la servicii publice de calitate și crearea unei identități locale puternice.

**Strategia Integrată de Dezvoltare Locală a Comunei Valea Doftanei 2017-2023** are ca scop transformarea comunei într-o stațiune turistică de interes național, ce va oferi turiștilor nenumărate oportunități de relaxare și de petrecere a timpului liber, punându-și în valoare cadrul natural și tradițiilor locale, cu o infrastructură modernă și viață culturală animată, cu o economie dezvoltată și plină de oportunități, deservită de o administrație locală ce va asigura servicii publice de calitate.

**Strategia de Dezvoltare Locală Durabilă a Comunei Scorțeni 2021-2027**, are ca misiune oferirea unor servicii publice de înaltă calitate și profesionale care să răspundă nevoilor comunității, îmbunătățind în același timp calitatea vieții. Viziunea strategiei sugerează creșterea comunei Scorțeni într-o comunitate incluzivă care protejează caracterul rezidențial, resursele istorice, promovează dezvoltarea multi-benefică și asigură respectul pentru mediu.

Strategia integrată de dezvoltare urbană de la nivelul zonei urbane funcționale integrează la nivel de intervenții strategiile de dezvoltare locală elaborate la nivelul UAT-urilor din ZUF Câmpina și disponibile la momentul elaborării prezentului document strategic.

## 1.4 Procesul de consultare și implicare a factorilor interesați

La baza elaborării, implementării, monitorizării și evaluării Strategiei Integrate de Dezvoltare Urbană a Municipiului Câmpina și a Zonei Urbane Funcționale Câmpina a stat un sistem coordonat de informare și comunicare ce a respectat principiile europene și naționale aplicate în dezvoltarea regiunilor și au fost implicate consultări/ discuții formale și informale cu reprezentanți ai autorităților competente, ai autorităților publice locale cu organizații ale societății civile, cu parteneri economice și sociali, avându-se în vedere inclusiv promovarea egalității și nediscriminării.



În perioada întocmirii și documentului strategic s-a urmărit în permanență îmbunătățirea activității de lucru în parteneriat cu toți participanții relevanți astfel încât principiile de funcționare și aplicabile ale documentului să conducă la creșterea, maximizarea și obținerea cu succes a viziunii angajate și aplicabile.

Astfel, procesul de elaborare a strategiei a fost coordonat de **Serviciul Proiecte cu Finanțare Externă** din cadrul Primăriei Municipiului Câmpina care a asigurat, împreună cu prestatorul de servicii de elaborare a strategiei:

- Identificarea, cooptarea și colaborarea cu factorii de interes local care au putut furniza informații necesare în procesul de analiză diagnostic și au putut formula propuneri de dezvoltare strategică a Zonei Urbane Funcționale Câmpina;
- Diseminarea activității de elaborare a strategiei integrate, respectiv a propunerii de
- dezvoltare la nivelul Zonei Urbane Funcționale Câmpina în vederea colectării propunerilor și observațiilor din partea factorilor interesați relevanți.



În perioada elaborării Strategiei Integrate de Dezvoltare Urbane a Municipiului Câmpina și a Zonei Urbane Funcționale Câmpina au fost derulate procese de consultare care au implicat diverse structuri și actori locali interesați de procesul de planificare strategică, avându-se în vedere crearea unei viziuni comune, omogenizarea modului de funcționare a acestora și creșterea capacității operaționale a proiectelor pentru generarea de rezultate cu impact asupra viziunii strategice propuse.

### **1.4.1 Cercetarea sociologică**

Între procesele consultative derulate pentru elaborarea strategiei integrate, pe lângă constituirea cadrului partenerial care să permită implicarea experților, s-a avut în vedere valorificarea rezultatelor obținute din **procesele de consultare online a comunității zonale și a mediului de afaceri zonal**.

Sondajul de opinie a reprezentat demersul științific de analiză și interpretare a datelor obținute din două anchete pe bază de chestionar, realizate la nivelul municipiului Câmpina și a Zonei Urbane Funcționale Câmpina. Cercetările s-au desfășurat în perioada 13 iunie – 24 iulie 2023, având următoarele etape: inițierea cercetării, elaborarea chestionarului, culegerea datelor, generarea statisticilor pe baza răspunsurilor colectate, prelucrarea computerizată a datelor colectate, analiza statistică și interpretarea rezultatelor cercetării, redactarea documentului final.

Sondajele pentru identificarea opiniilor cetățenilor s-au desfășurat prin intermediul a două formulare configurate pe platforma *SurveyMonkey* și au fost distribuite în mediul online. Populația de referință este compusă din cetățenii Zonei Urbane Funcționale Câmpina și a mediului de afaceri din ZUF Câmpina. Participanților li s-a făcut instructajul privind modul corespunzător de completare a chestionarelor în descrierea formularului, unde li s-a prezentat și scopul cercetării. De asemenea, aceștia au fost informați cu privire la asigurarea confidențialității și la natura voluntară a participării la studiu.

### **Consultarea comunității**



Toate răspunsurile au fost considerate valide și au fost incluse în setul de date pentru acest studiu.

Chestionarul utilizat în scopul colectării datelor a inclus un total de 23 de întrebări, din care 19 au fost închise (cu opțiuni de răspuns predefinite) și 4 au fost deschise, oferind posibilitatea exprimării liberă a opiniilor referitoare la gradul de dezvoltare și evaluarea percepției asupra calității mediului de viață propriu.

Prin urmare, după consultarea publicului cu privire la principalele nevoi și provocări ale comunității locale, au fost colectate următoarele seturi de date de la publicul vizat (ZUF Câmpina), acestea fiind organizate pe următoarele domenii:

1. Calitatea vieții și nivelul de dezvoltare economică;
2. Calitatea serviciilor din comunitate;
3. Modul de relaționare cu administrația publică locală;
4. Opinii privind nevoile și direcțiile de dezvoltare urbană.

Ca urmare a evaluării și categorizării răspunsurilor primite pe baza celor patru domenii menționate anterior, s-au evidențiat următoarele concluzii:



## Strategia Integrată de Dezvoltare Urbană a Municipiului Câmpina și a Zonei Urbane Funcționale Câmpina

Temă de analiză	Concluzii
Calitatea vieții și nivelul de dezvoltare economică	<p>În general, rezidenții ZUF Câmpina nu sunt complet satisfăcuți de orașul / localitatea în care locuiesc, astfel 40,79% dintre participanți exprimând un sentiment de ambivalență (nici mulțumiți, nici nemulțumiți) și doar 5,26% declarându-se foarte mulțumiți de viața lor în oraș / localitate. Proporția persoanelor care se declară mulțumite este de 23,68%, în timp ce 19,74% dintre respondenți sunt nemulțumiți, iar 10,53% se consideră foarte nemulțumiți de viața pe care o duc în orașul sau localitatea lor.</p> <p>În ceea ce privește domeniile prioritare de intervenție la nivel local, se evidențiază preocuparea locuitorilor pentru îmbunătățirea infrastructurii rutiere (subliniată în 60% dintre răspunsuri), sănătate și infrastructura de sănătate (56,00%), educație și infrastructura educațională (49,33%), digitalizarea și transformarea digitală a serviciilor publice (45,33%), sprijinirea dezvoltării infrastructurii culturale și de petrecere a timpului liber (42,67%), dezvoltarea mediului de afaceri (42,67%) precum și îmbunătățirea infrastructurii tehnico-edilitare (rețele de apă, canalizare, gaze etc.) (41,33%).</p> <p>O importanță mai scăzută o au, conform opiniei locuitorilor, intervențiile în valorificarea patrimoniului natural și construit (24%), utilizarea resurselor alternative de energie, energie verde (21,33%) și dezvoltarea serviciilor sociale pentru persoanele dezavantajate (20%).</p> <p><b>Dezvoltarea economică</b> a localității este considerată ca fiind insuficientă. Astfel, 36,84% dintre respondenți consideră că nivelul de dezvoltare economică este puțin dezvoltat, 30,26% îl consideră relativ dezvoltat, 22,37% îl văd ca fiind foarte slab dezvoltat, iar la polul opus doar 9,21% consideră că este bine dezvoltat și 1,32% îl consideră foarte dezvoltat.</p> <p>Cei mai mulți respondenți sunt de părere că printre acțiunile cheie care ar putea impulsiona dezvoltarea economică a localității se numără: atragerea de fonduri europene pentru dezvoltarea localității (74,67%), reducerea birocrăției și dezvoltarea unor servicii publice rapide, eficiente (66,67%), programe pentru sprijinirea afacerilor noi și dezvoltarea infrastructurii de tipul parcurilor industriale, HuB-urilor sau incubatoarelor de afaceri (56%), dezvoltarea dialogului dintre mediul de afaceri și administrația publică (46,67%). La polul opus doar 25,33% consideră că îmbunătățirea accesului/mobilității angajaților la/de la locul de muncă ar putea conduce la dezvoltarea economică a zonei.</p> <p><b>Majoritatea respondenților doresc să rămână în localitățile din ZUF Câmpina</b>, 60,61% dintre aceștia considerând că orașul / localitatea oferă o serie de beneficii și avantaje care îi determină să își păstreze domiciliul aici. Motivele care stau la baza acestei decizii sunt diverse, însă se pare că buna aprovizionarea cu produse agroalimentare, accesul facil la unități comerciale, iluminatul public, accesul la: parcuri, spații verzi, locuri de joacă pentru copii, liniștea și siguranța publică și calitatea rețelelor de sunt printre cele mai importante criterii de selecție pentru respondenți.</p> <p><b>Referitor la planurile de relocare ale respondenților</b>, rezultatele sondajului au arătat diverse tendințe. O proporție destul de semnificativă respectiv de 19,70% dintre respondenți a indicat intenția de a se muta într-o altă țară. Acest lucru poate fi determinat de o serie de factori, cum ar fi oportunitățile de muncă mai bune, dorința de a experimenta o nouă cultură sau o calitate a vieții percepută ca fiind mai bună.</p> <p>În ceea ce privește respondenți care au luat în considerare relocarea la nivel local sau regional, aproximativ 9,09% dintre aceștia și-au exprimat deschiderea de a se muta într-o altă localitate din același județ. Acest lucru poate fi legat de posibile oportunități de muncă, condiții de viață mai bune sau alți factori de natură personală sau profesională.</p> <p>Mai mult, 10,61% dintre participanți și-au exprimat interesul de a se muta într-un alt județ. Acest fapt poate indica dorința de a accesa noi oportunități de muncă, o calitate a vieții percepută ca fiind mai bună sau posibilitatea de a fi mai aproape de anumite facilități sau servicii.</p> <p>La nivelul Zonei Urbane Funcționale Câmpina, locuitorii apreciază o varietate de <b>aspecte pozitive</b> în mediul lor de viață. Rezultatele analizei au relevat că următoarele aspecte au fost menționate frecvent de către respondenți: Un procent de 59,72% dintre respondenți au indicat că aprovizionarea cu produse agroalimentare este un aspect pozitiv, subliniind disponibilitatea și diversitatea ofertei locale de produse. De asemenea, accesul la unități comerciale este perceput ca fiind bun și foarte bun de</p>



## Strategia Integrată de Dezvoltare Urbană a Municipiului Câmpina și a Zonei Urbane Funcționale Câmpina

Temă de analiză	Concluzii
	<p>către 52% dintre locuitori, demonstrând astfel că necesitățile comerciale sunt bine servite în regiune. Iluminatul public, o componentă esențială pentru siguranța și confortul locuitorilor, a fost la rândul său apreciat, fiind menționat de 50% dintre respondenți. Curățenia și salubritatea zonei reprezintă, de asemenea, un punct forte, cu 40% dintre respondenți care consideră că mediul în care trăiesc este bine întreținut și curat. Spațiile verzi, parcurile și locurile de joacă pentru copii sunt aspecte apreciate de 39,47% dintre locuitorii zonei, subliniind importanța mediilor de recreere în comunitate. Siguranța publică și liniștea sunt, de asemenea importante pentru 38,67% dintre respondenți. În ceea ce privește infrastructura, 28,95% dintre locuitori consideră că rețelele de utilități sunt de bună și foarte bună calitate.</p> <p>Aceste rezultate reflectă o imagine generală pozitivă a vieții în Zona Urbană Funcțională Câmpina, evidențiind numeroase aspecte care contribuie la calitatea vieții locuitorilor și fac din această zonă un loc apreciat pentru a trăi.</p> <p>În cadrul sondajului realizat la nivelul ZUF Câmpina, au fost identificate și câteva <b>aspecte negative</b> care sunt percepute ca fiind o problemă de către un număr semnificativ de respondenți, astfel:</p> <p>Una dintre cele mai mari probleme identificate a fost infrastructura pentru bicicliști, menționată de 92,31% dintre respondenți. O infrastructură slab dezvoltată pentru bicicliști poate fi un impediment major pentru cei care doresc să folosească bicicleta ca mijloc de transport, ceea ce poate duce la o dependență mai mare de autovehiculele personale și la creșterea poluării și a traficului rutier. În plus, o infrastructură inadecvată pentru bicicliști poate fi o problemă de siguranță, expunând cicliștii la riscuri mai mari de accidentare.</p> <p>Transportul public a fost menționat și el ca o problemă semnificativă, fiind evidențiat de 67,14% dintre respondenți. Această preocupare legată de transportul public poate fi influențată de mai multe factori printre aceștia se poate număra frecvența redusă a mijloacelor de transport în anumite zone, lipsa de conectivitate adecvată între diferitele cartiere sau localități, aglomerarea în orele de vârf sau chiar lipsa unor rute eficiente pentru a ajunge la destinații importante.</p> <p>Lipsa opțiunilor pentru petrecerea timpului liber (activități culturale, evenimente) a fost menționată de 62,16% dintre respondenți ca fiind o problemă. Lipsa opțiunilor de petrecere a timpului liber poate fi o problemă în special pentru tineri și pentru familiile cu copii, care caută activități distractive în timpul liber.</p> <p>Accesul la terenuri și facilități pentru sport a fost menționat de un procent semnificativ de 56,94% dintre respondenți ca fiind o problemă. Aceasta poate însemna că există o nevoie de dezvoltare sau reabilitare a terenurilor sportive și a facilităților pentru a oferi oportunități mai bune pentru practicarea activităților sportive și recreative.</p> <p>Mobilierul urban, cum ar fi băncile, coșurile de gunoi, gardurile etc., a fost menționat de 44,59% dintre respondenți ca fiind o problemă. Acest lucru poate indica nevoia de întreținere și înlocuire a mobilierului urban existent pentru a asigura un mediu plăcut și funcțional în zonele publice.</p> <p>Calitatea drumurilor publice și a trotuarelor a fost menționată de 40,54% dintre respondenți ca fiind o problemă, astfel starea proastă a drumurilor și trotuarelor poate afecta confortul și siguranța locuitorilor, necesitând acțiuni pentru a remedia această problemă.</p> <p>Aceste aspecte negative evidențiate de sondajul realizat la nivelul Zonei Urbane Funcționale Câmpina pot fi o provocare pentru autorități, care trebuie să ia în considerare nevoile și așteptările locuitorilor în vederea îmbunătățirii calității vieții. Astfel, autoritățile pot lua măsuri pentru îmbunătățirea infrastructurii pentru bicicliști, a transportului public, îmbunătățirea și extinderea opțiunilor de petrecere a timpului liber, investiții corespunzătoare în infrastructura sportivă, mobilier urban și rețele de transport.</p> <p>În ceea ce privește <b>colectarea selectivă</b> a deșeurilor, 63,64% dintre participanți realizează colectarea selectivă a deșeurilor pentru toate categoriile de deșeuri, 30,30% realizează colectarea selectivă doar pentru câteva categorii de deșeuri, iar 6,06% nu colectează selectiv deșeurile.</p>

## Strategia Integrată de Dezvoltare Urbană a Municipiului Câmpina și a Zonei Urbane Funcționale Câmpina

Temă de analiză	Concluzii
Calitatea serviciilor din comunitate	<p>În legătură cu <b>sistemul de învățământ</b>, cel mai apreciat aspect ține de distanța față de școala din localitate (51,72%), starea fizică a unităților de învățământ (44,64%), capacitatea unităților de învățământ (nr. locuri disponibile, la clasă) (42,59%), numărul existent al grădinițelor și creșelor (39,66%), dotările din unitățile de învățământ (36,36%), iar calitatea educației primite în unitățile de învățământ (35%) a fost cel mai puțin apreciat (răspuns de către participanții la studiu).</p> <p>Pentru <b>sistemul medical</b> cele mai apreciate aspecte sunt serviciile oferite de: medicii de familie (48,44%), serviciul de ambulanță (47,37%), funcționarea Spitalului Municipal Câmpina (33,33%) și cabinetele medicale școlare (26,23%). În timp ce cabinetele medicale școlare au fost cel mai puțin apreciate de către participanții la studiu (13,95%).</p> <p>În ceea ce privește <b>sistemul de asistență socială</b>, cele mai apreciate aspecte sunt: serviciile de asistență socială acordate pentru copii sau familii cu copii (24,32%) și alocațiile și indemnizațiile pentru creșterea copilului (14,29%), iar serviciile de asistență socială acordate: adulților (4,76%), persoanelor vulnerabile (4,76%) și vârstnicilor (4,65%) au fost cel mai puțin apreciate.</p> <p>Calitatea serviciilor oferite în comunitate este importantă pentru locuitorii ZUF Câmpina, iar aspectele pozitive și negative menționate de aceștia pot fi folosite ca puncte de pornire pentru dezvoltarea respectiv îmbunătățirea acestor servicii în viitor.</p>
Modul de relaționare cu administrația publică locală	<p>Respondenții au evaluat <b>gradul de implicare a autorității locale</b> ca fiind în general unul foarte scăzut. Astfel, 37,88% dintre aceștia consideră că rezolvarea problemelor de către autorități se realizează la un nivel foarte slab și sunt nemulțumiți. Cu toate acestea, 4,55% dintre respondenți consideră că implicarea autorității locale este foarte bună, în timp ce 27,27% consideră că implicarea autorității locale este un satisfăcătoare iar 24,24% sunt nemulțumiți și o consideră slabă. În general, evaluarea gradului de implicare a autorității locale este un indicator important pentru măsurarea eficienței și transparenței administrației publice locale și ar putea indica nevoia de îmbunătățiri în ceea ce privește comunicarea și relaționarea cu cetățenii.</p> <p>În ceea ce privește <b>relaționarea cu administrația publică locală</b>, aspectul cel mai apreciat este posibilitatea efectuării de plăți electronice a taxelor și impozitelor (27,69%) urmat de posibilitatea de depunere on-line a declarațiilor / solicitărilor (23,08%). Aceasta indică faptul că oamenii sunt dispuși să utilizeze tehnologia pentru a simplifica procesul de plată și a economisi timp. Pe de altă parte, consultarea cetățenilor privind finanțarea unor proiecte (13,85%) și interacțiunea cu cetățenii a administrației publice (12,31%) sunt cel mai puțin apreciate aspecte în ceea ce privește relaționarea cu administrația publică locală. Acest lucru indică o nevoie crescută de implicare a cetățenilor în procesul decizional și de transparență din partea autorității locale.</p> <p>În ceea ce privește <b>modalitățile de comunicare</b>, analiza datelor a evidențiat faptul că la nivelul Zonei Urbane Funcționale Câmpina locuitorii preferă comunicarea eficientă și ușor accesibilă cu autoritățile publice locale, astfel încât să poată să-și exprime opinia și să ofere sugestii cu privire la problemele comunității lor. Astfel, peste jumătate dintre participanți (67,19%) consideră că existența unor platforme online axate pe colectarea de sugestii cu privire la proiectele care sunt necesare sau aflate în implementare (prezentarea proiectelor, consultarea cetățenilor, colectare sugestii de proiecte) ar facilita comunicarea cu autoritățile publice locale acest lucru oferind cetățenilor posibilitatea de a lua parte la procesul decizional și de a oferi feedback cu privire la proiectele în derulare sau propuse. De asemenea 65,63% dintre respondenți consideră că dezvoltarea unor aplicații pe mobil ar putea eficientiza comunicarea cu autoritățile publice locale iar acest lucru ar permite transmiterea rapidă de sugestii, solicitarea de informații și notificarea unor probleme care necesită intervenție din partea administrației publice. În același context, îmbunătățirea site-ului autorității publice locale (60,94%) și utilizarea rețelelor de socializare existente (45,31%) au fost alte două modalități de comunicare apreciate de către respondenți.</p> <p>Aceste preferințe de comunicare reflectă dorința cetățenilor de a avea un rol activ în comunitate și de a participa la procesul decizional, precum și necesitatea unei comunicări eficiente cu autoritățile locale.</p>



## Strategia Integrată de Dezvoltare Urbană a Municipiului Câmpina și a Zonei Urbane Funcționale Câmpina

Temă de analiză	Concluzii
Opiniile privind nevoile și direcțiile de dezvoltare urbană	<p>Conform rezultatelor studiului, participanții au identificat câteva aspecte care ar necesita <b>îmbunătățiri în ceea ce privește activitatea administrației publice locale</b>. În principal, cei mai mulți respondenți sunt de părere că investițiile în infrastructura rutieră, dezvoltarea facilităților pentru activități sportive, culturale și recreative și stimularea dezvoltării economice sunt elemente cheie pentru o dezvoltare urbană durabilă a zonei sau localității în care trăiesc.</p> <p>De asemenea, au fost subliniate alte aspecte care necesită atenție, cum ar fi îmbunătățirea accesului și mobilității angajaților la / de la locul de muncă, care ar putea contribui la dezvoltarea economică și la creșterea calității vieții locuitorilor. Dezvoltarea infrastructurii pentru bicicliști, optimizarea transportului public și îmbunătățirea calității drumurilor publice și trotuarelor au fost, de asemenea, menționate, toate acestea contribuind la dezvoltarea mobilității urbane.</p> <p>În ceea ce privește <b>domeniile prioritare pentru intervenție</b>, participanții au indicat câteva domenii cheie care necesită îmbunătățire sau dezvoltare. Astfel, 74,67% dintre respondenți consideră că atragerea de fonduri europene pentru dezvoltarea localității este esențială, în timp ce 66,67% susțin necesitatea reducerii birocrăției și dezvoltării unor servicii publice rapide și eficiente. De asemenea, 56% dintre participanți au subliniat importanța programelor de sprijinire a afacerilor noi și a dezvoltării infrastructurii precum parcuri industriale, hub-uri sau incubatoare de afaceri. În același timp, 46,67% dintre respondenți au evidențiat necesitatea dezvoltării dialogului între mediul de afaceri și administrația publică, ca fiind o măsură care ar contribui la dezvoltarea urbană durabilă a zonei sau localității în care trăiesc.</p>

**Sursa:** Sondaj desfășurat la nivelul ZUF Câmpina, în perioada 13 iunie – 24 iulie 2023

### Consultarea mediului de afaceri

În perioada de elaborare a analizei care stă la baza prezentului document strategic, pe lângă chestionarul adresat locuitorilor Zonei Urbane Funcționale Câmpina, a fost aplicat și un chestionar în rândul operatorilor economici. Chestionarul a fost conceput pentru a oferi oportunitatea agenților economici de a își exprima opinia și preocupările legate de aspectele de dezvoltare economică din cadrul ZUF Câmpina.

Cei mai mulți agenți economici respondenți au până în 9 angajați, (66,67%), urmați de agenții ce au între 10-49 de angajați și agenții economici cu peste 250 angajați.

Primăria Municipiului Campina  
5 iulie la 13:57 · 🌐

Contribuie la dezvoltarea mediului de afaceri în Municipiul Câmpina !  
[https://www.surveymonkey.com/r/ZUFCampina\\_MediuEconomic](https://www.surveymonkey.com/r/ZUFCampina_MediuEconomic)

**Consultarea mediului de afaceri**

Primăria Câmpina

Strategia Integrată de Dezvoltare Urbană pentru Municipiul Câmpina și Zona Urbană Funcțională Câmpina

Completați online chestionarul privind analiza nevoilor și viitorul localității tale!

Părea ta contează!

- DEZVOLTARE ECONOMICĂ
- TRAI DE CALITATE
- DEZVOLTARE DURABILĂ
- REGENERARE URBANĂ

Puteți accesa chestionarul scanând codul de mai jos

Primăria Municipiului Campina

Trimite mesaj

24

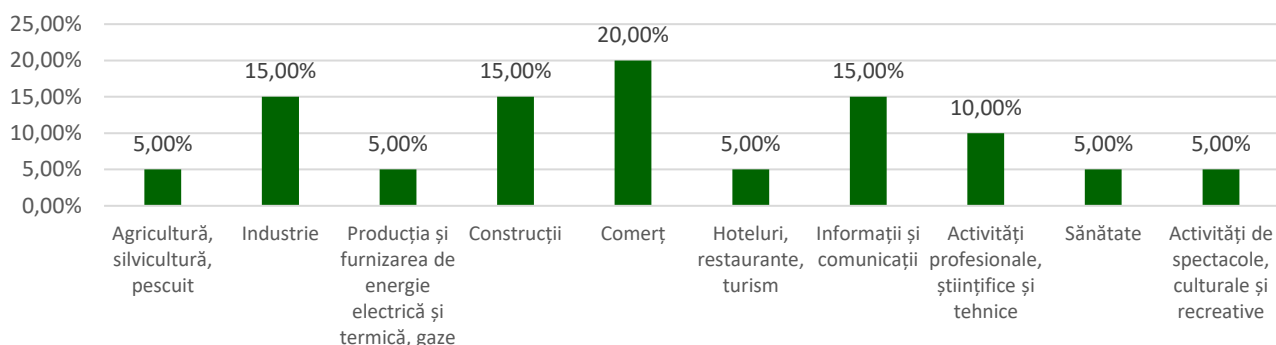
3

Îmi place

Comentează

Dintre respondenți, cei mai mulți (20%) își desfășurată activitatea în domeniul *Comerț*, după care: *Construcții, Industria prelucrătoare, Informații și comunicații* (15%), *Activități profesionale, științifice și tehnice* (10%), iar cei mai puțini (5%) în: *agricultură, silvicultură, pescuit, Producția de furnizare de energie electrică și termică, gaze, Hoteluri, restaurante, turism și Sănătate*.

**Figură 2** Principalele domenii de activitate ale respondenților



*Sursa: prelucrarea consultantului, chestionar mediul de afaceri*

**93,33%** dintre respondenți **au făcut investiții** în ultimii 5 ani, cele mai multe investiții (78,57%) au constant în achiziționarea de echipamente, scule, utilaje etc. după care: tehnologii noi (57,14%), formarea profesională a angajaților și modernizarea tehnologiilor existente (42,86%) și clădiri noi (21,43%). Întrebați **ce investiții au planificate pentru următorii 5 ani**, cei mai mulți (85,71%) au spus că au de gând să existe capacitatea de producție/ furnizare servicii, 42,86% să diversifice producția/ serviciile oferite, iar 28,57% doresc internaționalizarea – pătrunderea pe piețe externe.

33,3% dintre respondenți estimează că **numărul de angajați va crește** cu peste 20%, iar tot 33,33% estimează că numărul acestora va rămâne aproximativ la fel, 35,71% dintre aceștia că **volumul producției/ cifra de afaceri va crește** cu până la 20%, iar 30,77% au estimat că **profitul companiei va rămâne aproximativ la fel**.

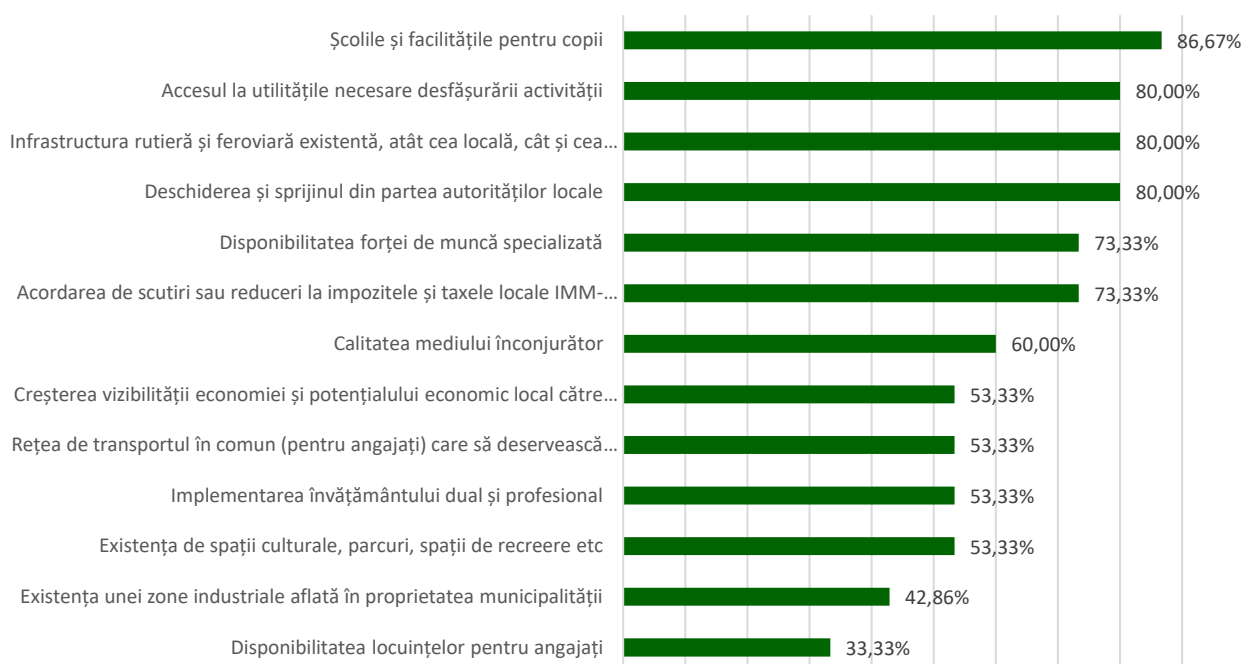
Întrebați dacă există **relații de cooperare cu instituțiile de învățământ** din Municipiul Câmpina sau ZUF Câmpina 60% au spus că **nu există**, 20% **oferă spațiu de practică**, iar alții 20% **recrutează**.

Întrebați **cât de dificil consideră procesul de găsire și angajare a personalului calificat**, 60% clasează procesul drept unul **foarte dificil**, 26,67% îl consideră dificil, iar 13,33% îl văd cu un grad mediu de dificultate.

Rugați să evalueze anumite **elemente în raport cu apariția și dezvoltarea unei afaceri** în ZUF Câmpina, cei mai mulți 86,67% din respondenți au ales școlile și facilitățile pentru copii și deschiderea și sprijinul din partea autorităților locale ca elemente principale, urmate de elementele: infrastructura rutieră și feroviară existentă, atât cea locală, cât și cea națională/europeană din zonă (80%), accesul la utilitățile necesare desfășurării activității, acordarea de scutiri sau reduceri la impozitele și taxele locale IMM-urilor, pentru realizarea de noi investiții și crearea de noi locuri de muncă, disponibilitatea forței de muncă specializată (73,33%), calitatea mediului înconjurător (60%), creșterea vizibilității economiei și potențialului economic local către piețele externe, implementarea învățământului dual și profesional, existența de spații culturale, parcuri, spații de recreere și rețea de transportul în comun (pentru angajați) (53,33%), existența unei zone industriale aflate în proprietatea municipalității (43,86%), iar pe ultimul loc disponibilitatea locuințelor pentru angajați (33,33%).



**Figură 3** Elemente în raport cu apariția și dezvoltarea unei afaceri



*Sursa: prelucrarea consultantului, chestionar mediul de afaceri*

Întrebați ce acțiuni sunt mai potrivite pentru a dezvolta mediul de afaceri zonal, respondenții au spus:

- A se face **Clustere Sectoriale**, pentru închiderea lanțurilor economice la nivel macroregional;
- Ar fi binevenite **întâlniri periodice între autoritățile locale și mediul de afaceri** din Campina;
- Campina nu are în acest moment **zone pentru recreere, socializare, practicarea sportului**, acestea sunt esențiale pentru a ținti și a atrage populația tânără, aptă de muncă în ZUF Câmpina și pentru a atrage investitori.
- *”Consider ca populația tânără în cadrul orașului este esențial să rămână sau să se întoarcă. Campina nu are în acest moment zone pentru recreere precum ștrand, teren de fotbal pentru copii, club/discoteca, un restaurant precum MC, KFC sau altul fastfood din cele cunoscute, nu avem un cinema. În alta ordine de idei, dacă vin niște investitori străini prin România, Municipiul Campina nu îi retine 20 minute. Am avut întâlnire cu investitori din Franța, Marea Britanie și Germania care ar fi investit peste 80 milioane euro. Nu au dorit să rămână în Campina ca nu aveau ce face, ar fi dorit să meargă la o discoteca. Săli de sport cu masaj sauna, piscina, totul integrat nu avem, evenimente săptămânale care să nu implice costuri cum ar fi zi de plantat pomi, zi de consult gratuit, zi de donat o carte, zi de vazut film în aer liber, pot fi foarte multe alte evenimente care nu costa mult, dar ajunge orașul nostru mult mai cunoscut, atractiv, vin mai mulți oameni, se implica și se cunosc oameni din oraș și din afara orașului. Sau eveniment prin care un posibil investitor e dispus să rămână peste noapte în Campina și să participe la un eveniment. As recomanda ca pentru aceste noi viziuni asupra*



orașului sa fie persoane până în 35 ani cu un nivel de studii destul de bun ca să aducă populația înapoi în oraș”.

- *“Câmpina este un oraș fantomă, primăria nu a făcut nimic pentru atragerea de firme în Campina, fără pasaj subteran în Campina”*
- *“A se face CLUSTERE SECTORIALE pentru închiderea lanțurilor economice la nivel microregional”*
- *“Ar fi binevenite întâlniri periodice între autoritățile locale și mediul de afaceri din Campina”.*

### Consultarea publică asupra propunerii de Strategie Integrată de Dezvoltare Urbană

Etapa de consultare publică este o componentă esențială a promovării și comunicării SIDU și a servește la obținerea opiniei și aportului cetățenilor, comunităților locale, organizațiilor non-guvernamentale și altor părți interesate în legătură cu planul de dezvoltare propus.

În etapa de consultare privind propunerea de Strategie Integrată de Dezvoltare Urbană, a fost lansat un chestionar online care invită locuitorii să își exprime punctul de vedere referitor la propunerea de document strategic, inclusiv prin transmiterea de propuneri de îmbunătățire.

Chestionarul a fost configurat pe platforma surveymonkey și conține un număr de 4 întrebări, dintre care una deschisă.

- Prima întrebare a urmărit identificarea gradului în care obiectivele specifice propuse în cadrul SIDU acoperă interesele locuitorilor; 100% dintre respondenți au confirmat că acoperă;
- A doua întrebare a urmărit identificarea gradului în care direcțiile de acțiune asociate obiectivelor specifice corespund așteptărilor locuitorilor; 87,50% au confirmat acest aspect;
- În a treia întrebare, respondenții au fost rugați să răspundă dacă mecanismul de prioritizare (cu indicarea criteriilor de prioritizare propuse) corespunde așteptărilor lor; 62,50% dintre respondenți au confirmat că corespund, iar 37,50% au ales varianta „Nu știu/Nu răspund”;
- La a patra întrebare, respondenții au fost rugați să trimită eventuale sugestii pentru dezvoltarea ZUF; propunerile transmise au vizat: dezvoltarea rețelei economice, dezvoltarea urbană și dezvoltarea mobilității (realizarea unui pasaj subteran).

#### 1.4.2 Colectarea de provocări și soluții urbane

Analiza îndeaproape a problemelor cheie pe care Zona Urbană Funcțională Câmpina le întâmpină, precum aspecte legate de trafic, infrastructură probleme de mediu etc. stau la baza unei abordări comprehensive și interogatoare. Scopul identificării problemelor este de a pune în aplicare soluții



### ANUNȚ CONSULTARE PUBLICĂ A STRATEGIEI INTEGRATE DE DEZVOLTARE URBANĂ PENTRU MUNICIPIUL CAMPINA

31 august 2023 în Anunțuri

Primăria Municipiului Câmpina invită comunitatea locală să-și exprime punctul de vedere în cadrul etapei de consultare publică asupra Strategiei Integrate de Dezvoltare Urbană pentru Municipiul Câmpina. Pentru cei interesați să transmită propuneri, sugestii, idei o pot face la adresa de mail [web@primariacampina.ro](mailto:web@primariacampina.ro), până la data de 06.09.2023.

- [1. SIDU CAMPINA\\_31.08.2023](#)
- [ANEXA 1a - Lista lunga de proiecte](#)
- [ANEXA 1b - Lista de proiecte zonale](#)
- [ANEXA 2 - Promovare proces de elaborare](#)
- [ANEXA 3 - Metode de consultare publica](#)
- [ANEXA 4 - Recomandari privind integrarea ZUM](#)
- [ANEXA 5 - Surse alternative de finantare API](#)
- [ANEXA 6 - Componenta ZUF](#)

## Strategia Integrată de Dezvoltare Urbană a Municipiului Câmpina și a Zonei Urbane Funcționale Câmpina

creative și sustenabile, care să contribuie la dezvoltarea unei zone mai reziliente și cu un nivel de trai mai ridicat.

Pe lângă problemele colectate în cadrul consultărilor tematice și cercetărilor sociologice, au mai fost identificate, în mediul online (pagini de facebook, citadini.ro, google maps etc.), o serie de provocări. Acestea sunt:

**Tabel 5** Provocări și soluții urbane

Provocare Urbană	Soluții Urbane
Situri postindustriale contaminate, aflate în proximitatea zonelor rezidențiale ce necesită urgent măsuri de stopare a poluării și decontaminare	Reconversia acestora în spații destinate spațiilor verzi de protecție și agrement, inovatoare din punct de vedere al florei specifice și biodiversității
Parcări neasfaltate, chiar inundabile atunci când sunt ploii torențiale	Amenajarea parcărilor din zona urbană
Fântână arteziană din parcul Milia este folosită ca baie publică	Montarea de camere de supraveghere, organizarea de campanii de conștientizare și educare a publicului cu privire la importanța menținerii unui mediu curat și sănătos; montarea de facilități adecvate - amplasarea de băi publice pentru persoanele fără adăpost
Indicatoare rutiere necorespunzătoare	Evaluarea și actualizarea indicatoarelor, urmând ca în urma evaluării să se repare/ înlocui indicatoarele rutiere necorespunzătoare
Sistemul de canalizare este depășit, după ploile abundente canalizările refulează, iar oamenii aflați în locuințe individuale se trezesc în curți cu reziduri.	Separarea sistemului de canalizare de cel de ape pluviale; Modernizarea sistemului de canalizare
Nu există sentimentul de siguranță publică, pubele de gunoi „ghetourile” nu sunt luminate și nici nu au camere de supraveghere	Montarea de camere de supraveghere și extinderea sistemului de iluminat public
Transportul în comun este aproape inexistent, vine greu și nu acoperă toate zonele municipiului	Efectuarea unui studiu de mobilitate urbană, modernizarea infrastructurii de transport în comun, extinderea rețelei de transport și îmbunătățirea frecvenței
Locurile de parcare din centrul municipiului nu acoperă cererea	Dezvoltarea unor parcări subterane și supraterane; oferirea de stimulente pentru transport alternativ; promovarea conceptului de carpooling
Lipsa transportului comun, nu există nici un autocar să circule o dată la 30 minute, de exemplu peco etna și peco cornu	Actualizarea studiului de mobilitate urbană, modernizarea infrastructurii de transport în comun, extinderea rețelei de transport și îmbunătățirea frecvenței
Lipsa parcului industrial și a locurilor de munca	Atragerea de investitori și dezvoltatori; facilitarea accesului la terenuri și infrastructură, acordarea de stimulente fiscale și facilități, promovarea antreprenoriatului
Lipsa infrastructurii pentru persoane cu handicap	Efectuare audituri de accesibilitate pentru a evalua infrastructura existentă; implementarea standardelor de accesibilitate, construirea de rampe și ascensoare în locuri publice; asigurarea unor locuri de parcare rezervate persoanelor cu handicap; organizarea de programe de sensibilizare și formare pentru a promova conștientizarea cu privire la nevoile persoanelor cu handicap
Parcurile nu au dotările și îngrijirea necesară, neexistând destule coșuri de gunoi lumea aruncă pe jos	Amplasarea strategică a coșurilor de gunoi; Îngrijirea constantă; campanii de conștientizare cu privire la importanța menținerii curățeniei în parcuri și privind la impactul negativ al aruncării gunoaielor; implementarea de soluții tehnologice, cum ar fi senzorii care pot detecta nivelul de umplere a coșurilor de gunoi

*Sursa: prelucrarea consultantului*

### 1.4.3 Consultări tematice

În perioada elaborării strategiei au fost desfășurate, în format fizic, o serie de discuții focusate, la care au fost invitați să participe experți din cadrul primăriilor din Zona Urbană Funcțională Câmpina, reprezentanți ai instituțiilor publice, ai sectorului privat și ai organizațiilor non-profit.

Consultările au avut loc atât în perioada de elaborare a analizei situației existente la nivelul Zonei Urbane Funcționale Câmpina, **cât și în perioada de consultare pe marginea conceptului de dezvoltare strategică**. În cadrul consultărilor, reprezentanții entităților participante s-au implicat activ în dezbateri, exprimând idei, sugestii și propuneri.

În etapa de fundamentare au fost aplicate o serie de chestionare în vederea solicitării de date și pentru a identifica problemele urbane locale și potențialele soluții. Au fost transmise solicitări de informații, iar entitățile care au contribuit prin furnizarea de date și formularea punctelor de vedere au fost următoarele:

Mediul Public	Sector privat și societate civilă	Mediul educațional
Agencia Județeană pentru Ocuparea Forței de Munca Prahova	DELGAZ	Școala Postliceală „Louis Pasteur”, Municipiul Câmpina
Oficiul Registrului Comerțului de pe lângă Tribunalul Prahova	FLORICON SALUB SRL	Școala Gimnazială Șotriile
Agencia de Plăți și Intervenție pentru Agricultură Prahova		Școala Centrală Câmpina
Inspectoratul pentru Situații de Urgență Șerban Cantacuzino		Școala Gimnazială Matei Basarab, Brebu
		Școala Gimnazială B.P. Hașdeu
		Școala Gimnazială Alexandru Ioan Cuza, Câmpina
		Școala Gimnazială Ion Câmpineanu
Inspectoratul Școlar Județean Prahova		Liceul Tehnologic Constantin Istrati
	Liceul Tehnologic Carol I Valea Doftanei	
	Colegiul Tehnic Forestier Câmpina	

În procesul de consultare au participat la grupurile tehnice de lucru și au format puncte de vedere care au contribuit la fundamentarea conceptului de dezvoltare strategică următoarele instituții:

GL 1 Administrație publică, Mediu & Infrastructură	GL 2 Dezvoltare economică & Capital Uman & Cultură
ADR Sud-Muntenia	Biblioteca Municipală „Dr. C.I. Istrati” Câmpina
Primăria Cornu	Camera de Comerț și Industrie Prahova
Primăria Bănești	Școala Gimnazială Al. I Cuza
Primăria Brebu	Spitalul Municipal Câmpina
Primăria Scorțeni	Liceul Valea Doftanei
ADI Deșeurii Prahova	Școala Ion Câmpineanu
	Liceul Teoretic Energetic Câmpina
	Lems SRL
	Liceul Teoretic „Constantin Istrati” Câmpina
	Colegiul Național „Mihai Grigorescu”
	Inspectoratul Județean Prahova
	Colegiul Tehnic Forestier Câmpina

În urma discuțiilor purtate în cadrul grupurilor de lucru, s-au desprins următoarele concluzii:

### **GL 1 – Administrație publică, Mediu & Infrastructură**

➤ **Administrație publică – Zona Urbană Funcțională Câmpina:**

- S-a menționat pregătirea unui proiect pentru asigurarea transportului public între Municipiul Câmpina și Poiana Câmpina cu autobuze electrice;
- S-a reiterat necesitatea unei infrastructuri pentru bicicliști, cu mențiunea că în localitățile Poiana Câmpina, Cornu, Bănești, Scorțeni și Câmpina sunt multe persoane care merg pe biciclete și că există posibilitatea găsirii unei soluții de a lega în anumite UAT-uri între ele prin infrastructură velo.
- A fost amintită importanța rezolvării mobilității la nivel de ZUF, mulți cetățeni au o alternativă de transport în comun – alternativă care ar trebuie să fie una de transport în comun modern, nepoluant. De asemenea, s-a amintit faptul că mijloacele de transport utilizate în prezent de furnizorul privat de servicii de transport nu are aer condiționat și că acestea este principalul motiv pentru care oamenii aleg să folosească transportul cu autoturismele personale.
- Prin PNRR se vor achiziționa mijloace de transport electrice și se va crea un ADI la care pot adera și UAT-urile din ZUF;
- A fost ridicată problema abandonului de câini de la nivelul comunei Scorțeni, chiar dacă au fost derulate campanii de sterilizare, încă se întâlnesc în intersecții câini care devin agresivi – creând nesiguranță în rândul bicicliștilor;
- Un alt tip de investiții cu impact este dezvoltarea infrastructurii de agrement, putând fi gândit un program de evenimente, corelat cu rute specifice de transport.

➤ **Infrastructură, mediu:**

- A fost adus în discuție un proiect implementat care a vizat schimbările climatice, respectiv identificarea factorilor poluanți din zonă, a metodelor de reducere a factorilor poluanți;
- S-a finalizat și tronsonul 2 din proiectul de extindere a rețelei de canalizare în comunele Telega și Bănești, care a vizat și modernizarea instalației de tratare a apei și schimbarea conductei de apă în Câmpina și Poiana Câmpina;
- S-a amintit proiectul de achiziție a 8 autobaze electrice, prin care se dorește și realizarea unei autobaze de transport, asigurarea legăturii cu Poiana Câmpina și transportului pe timp de noapte;
- Există un proiect prin care Municipiul Câmpina va deveni producător de energie în vara 2024, având aprobat un proiect de generare de 1MW de energie electrică;
- Comunele Provița de Sus și Provița de Jos sunt prinse în proiectul de extindere a rețelei de canalizare,
- Conform rapoartelor APM Prahova, municipiul Câmpina este poluat din cauza traficului rutier;
- În municipiul Câmpina urmează să fie implementat un centru de colectare cu aport voluntar (deșeuri construcții, textile etc).



## **GL 2 – Dezvoltare economică & Capital Uman & Cultură**

### ➤ Educație

- O parte din clasele de la nivel liceal sunt organizate după amiază, un procent ridicat din elevi sunt navetiști, iar după ora 18:00 nu mai sunt mașini cu care să ajungă acasă – motiv pentru care a crescut absenteismul;
- Pentru a asigura accesului mai facil al elevilor din localitățile mai depărtate (Valea Doftanei, Șotrile, Provița de Jos și Provița de Sus) la școlile din Câmpina se poate lua în considerare crearea unor linii interne de transport;
- Din cauza scăderii demografice și a infrastructurii școlare aferente anilor 1990, unele spații din infrastructura educațională nu sunt folosite. Se poate lua în considerare mutarea claselor între școli pentru a optimiza utilizarea acestor spații;

### ➤ Social:

- Infrastructura de asistență socială implică costuri semnificative și necesită resurse financiare semnificative;
- Au fost menționate proiectele: centru pentru persoane vârstnice, centru comunitar integrat pentru servicii medico-sociale și centru de zi pentru persoane vârstnice care să asiste și la domiciliu;
- Este necesară actualizarea strategiei pentru zona urbană marginalizată

### ➤ Sănătate:

- Există nevoia de sprijin din partea CJ Prahova pentru a rezolva problemele la nivelul zonei.
- În Spitalul Municipal Câmpina doar 19-20% din pacienți provin din Câmpina restul pacienților sunt din alte localități din județul Prahova, în special din ZUF Câmpina;
- Mai mult de jumătate din personalul spitalului locuiește în afara municipiului Câmpina – doar o mică parte din locuitori folosesc transportul în comun, cei mai mulți vin cu autovehiculele personale sau cu trenul;
- Datorită unei campanii active de recrutare și cu suport din partea primăriei și a CL Câmpina prin care au fost asigurate locuințe de serviciu, s-a reușit completarea numărului de medici – toate gărzile se asigură cu medici tineri;
- Referitor la mobilitatea pacienților– nu există un obstacol; accesibilitatea este asigurată. Ambulanța Prahova este extrem de eficientă; în rest, alți pacienți ajung la spital cu mijloace de transport proprii;
- În ZUF Câmpina ar putea fi implementate campanii de conștientizare pe tema „zona Câmpina – aer curat” după modelul „Bihorul curat”.





### **Întâlnire consultativă asupra propunerii de Strategie Integrată de Dezvoltare Urbană**

În etapa de consultare publică a avut loc o întâlnire în format hibrid la sediul Primăriei Municipiului Câmpina, întâlnire în cadrul căreia a fost prezentat conceptul de dezvoltare strategică pentru Municipiul Câmpina și Zona Urbană Funcțională Câmpina. Întâlnirea a reunit experți din partea elaboratorului, a autorităților publice locale a Municipiului Câmpina și comune din ZUF Câmpina și reprezentanți ai următoarelor instituții:

<b>Instituție</b>	
Scoala de agenți de Poliție	Hidro Prahova SA
GAL „Colinele Prahovei”	Agenția pentru Protecția Mediului Prahova
ISU Prahova - Detașamentul de Pompieri Câmpina	Primăria Telega
Colegiul Tehnic Forestier Câmpina	Primăria Scorțeni
Poliția Locală Câmpina	

În cadrul întâlnirii consultative, a fost punctată importanța susținerii mediului de afaceri, în special a IMM-urilor, prin acordarea de facilități fiscale sau prin înființarea de structuri de sprijin a afacerilor. Un alt aspect adus în discuție a fost legat de oportunitatea de a dezvolta economia socială, prin înființarea și susținerea de întreprinderi sociale. O atenție deosebită a fost acordată mecanismului de prioritizare a proiectelor, propunându-se posibilitatea de prioritizare a proiectelor care au efect multiplicator, putând genera venituri bugetului local într-un timp mai scurt.

Procesul de consultare publică este esențial în procesul de creștere a transparenței publice și responsabilizarea cetățenilor, pentru ajungerea la un consens local și găsirea soluțiilor optime a nevoilor actuale.

#### **1.4.4 Bugetare participativă**

Municipiul Câmpina organizează anual o sesiune de identificare și selectare idei de proiecte de tip **Bugetare participativă**.

În anul 2021 au fost 3 proiecte câștigătoare, după cum urmează:

- ❖ Aer, soare, sănătate – aici la grădiniță, le avem pe toate – constă în amplasarea de mijloace a activităților outdoor cu copii, specifice acestora;
- ❖ Reamenajarea bazei sportive din curtea Școlii Gimnaziale „Alexandru Ioan Cuza” – ce are ca scop îmbunătățirea calității educației pentru elevii școlii, prin punerea la dispoziție a unor baze sportive moderne;
- ❖ Amenajarea unui spațiu de agrement și studiu în curtea Școlii Gimnaziale „Alexa Ioan Cuza” – ce are ca scop amenajarea unui spațiu de agrement și relaxare, atât pentru desfășurarea unor activități cu caracter educațional, cât și pentru recreere într-un mediu ambiental sigur și plăcut pentru elevii școlii.

În anul 2022 au fost selectate 4 proiecte, după cum urmează:

- ❖ Jocul în educație – proiectul are ca scop amenajarea unui centru de activități în aer liber;
- ❖ Tobogan și balansoare, un proiect mic pentru un zâmbet mare – proiectul are ca scop amplasarea unui spațiu de joacă în curtea grădiniței unde se pot desfășura activități recreative;



- ❖ Modernizare cabinet psihopedagogie Șc. Gimnazială „Al. I. Cuza”, Câmpina – proiectul are ca scop dotarea cabinetului cu mobilier și echipament corespunzător activităților desfășurate;
- ❖ Modernizare sală de lectură a Școlii Gimnaziale „Alexandru Ioan Cuza” – proiectul are ca scop modernizarea sălii de lectură în acord cu particularitățile generației digitale.

Toate proiectele câștigătoare, atât din anul 2021, cât și din anul 2022, au în comun faptul că se concentrează pe îmbunătățirea și modernizarea mediului educațional și al activităților pentru copii și elevi. Fie că e vorba despre grădinița sau școala gimnazială, aceste proiecte au ca obiectiv principal să ofere copiilor și elevilor un mediu mai adecvat pentru dezvoltarea lor personală, intelectuală și socială, asigurându-se că au acces la mediul potrivit pentru dezvoltarea lor amornioasă și pentru a-și atinge potențialul maxim.

### **1.5 Stadiul implementării documentațiilor existente**

Strategia de Dezvoltare a Municipiului Câmpina<sup>12</sup> pentru perioada 2015 - 2020 a corelat obiectivele pe termen lung ale dezvoltării teritoriale regionale și naționale, vizând reducerea disparităților de dezvoltare socio-economică prin creșterea competitivității pe plan economic, dezvoltarea la standarde europene a infrastructurii de bază, precum și valorificarea eficientă a capitalului uman.

Documentul a avut la bază următoarele direcții generale:

- Dezvoltarea economică a municipiului prin valorificarea superioară a resurselor locale;
- Îmbunătățirea condițiilor de trai a locuitorilor ca urmare a dezvoltării economice și a serviciilor publice;
- Modernizarea infrastructurii și echipării edilitare;
- Creșterea calității vieții prin îmbunătățirea calității factorilor de mediu;
- Îmbunătățirea capacității administrative și a serviciilor sociale.

Planul de acțiune a strategiei a avut un total de 79 de proiecte, împărțite pe 9 domenii, după cum urmează: Dezvoltare urbană (16 proiecte), Populație și forță de muncă (2 proiecte), Dezvoltare economică (4 proiecte), Turism (8 proiecte), Infrastructură și echipare edilitară (17 proiecte), Educație și cultură (13 proiecte), Sănătate și protecție socială (4 proiecte), Mediu (10 proiecte) și Capacitate administrativă (5 proiecte).

La finalul perioadei de programe a strategiei (anul 2023), 6 proiecte se aflau în implementare și 18 proiecte erau finalizate.

Principalele obstacole în implementarea unui număr mai mare de proiecte sunt reprezentate de dificultăți de ordin administrativ și lipsa capacității financiare de susținere a acestor proiecte.

**Analiza de impact** a Strategiei de Dezvoltare a Municipiului Câmpina pentru perioada 2014-2020 a fost efectuată pentru a evalua impactul, avut de proiectele implementate, asupra infrastructurii și tendințelor socio-economice din municipiul Câmpina.

Analiza a fost realizată prin colectarea și analiza datelor din surse primare și secundare, inclusiv:

- Date statistice privind populația, economia, infrastructura etc.;
- Consultări publice realizate în cadrul etapei de analiză;

---

<sup>12</sup> Sursa: Nu au fost primite informații referitoare la stadiul implementării documentațiilor strategice din mediul rural al Zonei Urbane Funcționale Câmpina.

- Rapoarte și studii realizate de instituții publice.

Analiza a arătat că Strategia de Dezvoltare a Municipiului Câmpina a avut un impact pozitiv asupra dezvoltării municipiului, în special în următoarele domenii:

- **Dezvoltare urbană:** Strategia a contribuit la dezvoltarea unei imagini urbane moderne și creșterea calității vieții prin proiecte precum: „reabilitarea fațadelor clădirilor rezidențiale și lucrări de eficiență energetică”, „Reabilitarea Parcului Soldat”, „Amenajarea unui teren de sport multifuncțional” și „Amenajarea unui skate park”. Tot în legătură cu dezvoltarea urbană și rezolvarea necesităților locuitorilor, implementarea proiectului „Construirea unui Cimitir Nou” a ajutat la rezolvarea crizei locurilor de veci din municipiu.
- **Educație și cultură:** Strategia a contribuit la dezvoltarea și sporirea accesului la învățământ, sport și cultură prin implementarea unor proiecte de modernizare a unităților educaționale din municipiu și unor instituții și monumente culturale, prin proiecte precum: „Construcția/ modernizarea sălii de sport a Școlii Gimnaziale „Ion Câmpineanu”, „Reabilitarea, extinderea și consolidarea Școlii „B.P. Hașdeu”, „Reabilitarea, modernizarea și dotarea Casei Tineretului”, „Restaurare, dotare și valorificarea durabilă a patrimoniului cultural al obiectivului de patrimoniu Muzeul memorial B.P. Hașdeu” și „Realizarea unui monument reprezentativ a municipiului Câmpina”.
- **Mediu:** Strategia a contribuit la realizarea unui „Plan de Acțiune privind Energia Durabilă” proiect ce a dus la procese de modernizare a iluminatului public, implementarea unui program de eficiență energetică în clădirile rezidențiale și comerciale – măsuri ce duc la o scădere a consumului de energie în municipiu, „Implementarea sistemului de colectare selectivă a deșeurilor municipale” – proiect ce a dus la creșterea ratei anuale de colectare selectivă a deșeurilor municipale și o educare a populației cu privire la importanța colectării selective și creșterea gradului de siguranță a locuitorilor prin „Lucrări de stabilizare terenuri și stopare alunecări de teren”.
- **Infrastructură și echipare edilitară:** Strategia a contribuit la creșterea lungimii străzilor orășenești modernizate prin proiectele: „Reabilitarea străzii Pleveni în urma alunecărilor de teren”, „Reabilitare ași consolidarea Șoselei Paltinu”, „Plan de mobilitate Urbană Durabilă” și la creșterea siguranței publice prin proiectul „Dotarea cu sisteme de supraveghere video a locurilor publice cu infraționalitate ridicată”.
- **Turism:** Strategia anterioară a început demersurile pentru dezvoltarea unei municipii turistice și creșterea numărului de sosiri ale turiștilor în structurile de primire turistică din municipiul Câmpina prin implementarea unor proiecte precum: „Organizarea de evenimente locale pentru atragerea turiștilor” și „Realizarea unui ghid turistic al obiectivelor, traseelor și formelor de turism ce pot fi practicate în Câmpina și împrejurimi”.
- **Capacitate Administrativă:** Strategia anterioară a programat implementat a două proiecte cu rol administrativ: „Realizarea unui sistem informatic integrat și dotarea cu echipamente IT la Primăria municipiului Câmpina” și „Realizarea cadastrului general în municipiul Câmpina” – ce au avut ca efecte reducerea timpului de lucru și a costurile administrative, a crescut gradul de transparență publică, au îmbunătățit accesul cetățenilor la serviciile publice și au îmbunătățit gestionarea proprietăților imobiliare.

## 2. ANALIZA SITUAȚIEI ACTUALE ȘI CONTEXTUL URBAN

### 2.1 Profil socio-demografic

#### 2.1.1 Cadru general

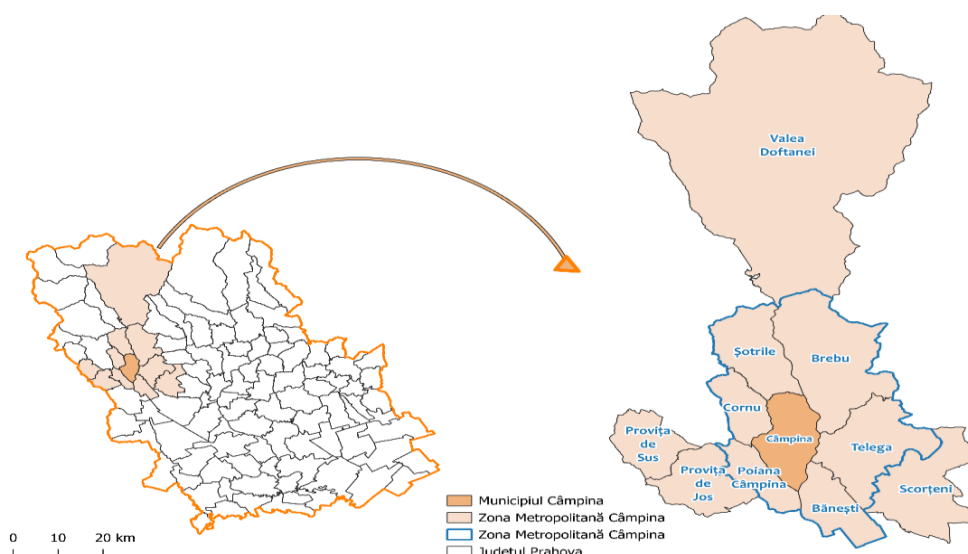
**Câmpina** este al doilea cel mai mare centru urban din județul Prahova. La 1 ianuarie 2023, populația municipiului Câmpina reprezenta 4,55% din totalul populației județene, conform datelor obținute de la Institutul Național de Statistică.

**Municipiul Câmpina** este încadrat conform Legii 351/2001 privind aprobarea Planului de amenajare a teritoriului național – Secțiunea a IV-a – Rețeaua de localități în rândul celor 81 de localități urbane de rang II, cu o populație de peste 30.000 locuitori.

**Zona Urbană Funcțională** reprezintă acea zonă formată dintr-unul sau mai multe centre urbane cu caracter polarizator din punct de vedere socio-economic și localitățile înconjurătoare, între care există cel puțin o relație bazată pe migrație și navetism, care împărtășesc una sau mai multe specializări funcționale și/sau caracteristici cultural istorice și care însumează o populație de cel puțin 250.000 locuitori. O zonă urbană funcțională este formată dintr-un oraș nucleu și localitățile limitrofe de unde cel puțin 15% din forța de muncă face naveta către respectivul centru urban.

Zona Urbană Funcțională Câmpina are în componență, în prezent, pe lângă municipiul Câmpina, 10 comune, după cum urmează: Bănești, Brebu, Cornu, Poiana Câmpina, Provița de Jos, Provița de Sus, Scorțeni, Șotrițe, Telega și Valea Doftanei. Dacă zona urbană funcțională reprezintă un concept tehnic, o zonă metropolitană presupune existența unui cadru de colaborare administrativă inter-jurisdicțională. Adoptată în 2022, legea 246 / 2022 privind zonele metropolitane stabilește cadrul instituțional, obiectivele, competențele și instrumentele specifice politicii de dezvoltare metropolitană în România.

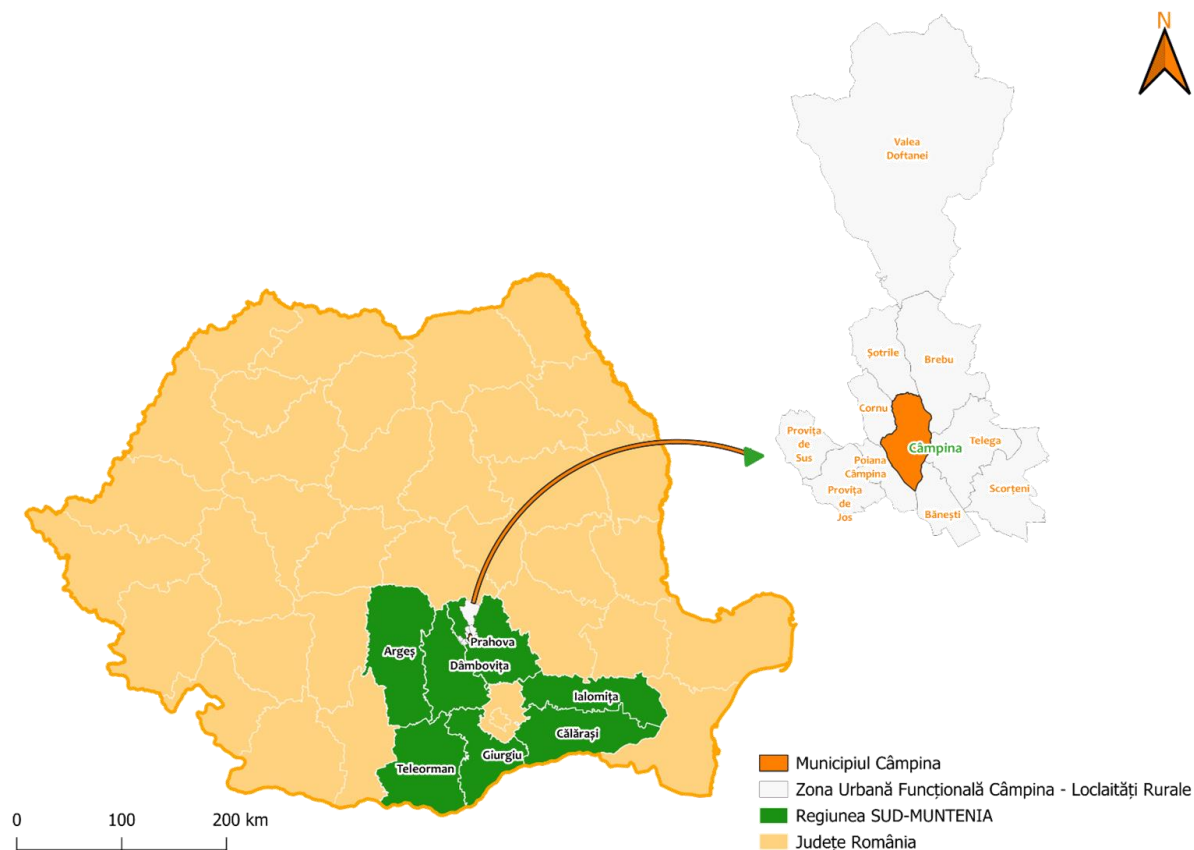
**Figură 4** Amplasare Zona Urbană Funcțională Câmpina și Zona Metropolitană Câmpina



**Sursa:** Prelucrarea consultantului, date Banca Mondială și Legea 246/2002 privind zonele metropolitane, precum și pentru modificarea și completarea unor acte normative

Atât municipiul Câmpina, cât și Zona Urbană Funcțională Câmpina fac parte din Regiunea de Dezvoltare a României Sud-Muntenia, alături de județele: Argeș, Călărași, Dâmbovița, Giurgiu, Ialomița și Teleorman.

**Figură 5** Amplasare Municipiul Câmpina și Zona Urbană Funcțională Câmpina



**Sursa:** Prelucrarea consultantului

### 2.1.2 Scurt istoric

Câmpina este atestată documentar la 8 ianuarie 1503<sup>13</sup>, nume acesta figurând în registrele vicesimale ale negustorilor brașoveni care tranzitau Valea Prahovei, o zonă folosită drept drum comercial, constituind încă din secolul al XIV-lea – cale de comunicație între provinciile Transilvania și Muntenia.

Datorită poziției geografice la intrarea în Munții Carpați și amplasării sale între București și Brașov, Câmpina a fost un punct strategic pentru controlul mărfurilor și a înregistrat o dezvoltare rapidă – a funcționat ca vamă în anul 1422 până în 1840, când vama s-a mutat temporar la Breaza și apoi la Predeal.

După un timp de dezvoltare lentă, în special după mutarea vămii la Breaza și apoi la Predeal, Câmpina a cunoscut o nouă perioadă de dezvoltare, începând cu anul 1889, odată cu exploatarea modernă a țiteiului.

La 1 decembrie 1879, Câmpina a fost conectată la linia de cale ferată Ploiești-Predeal, iar orașul a cunoscut îmbunătățiri în ceea ce privește confortul urban, cum ar fi străzi pavate, felinare și o piață

<sup>13</sup> Sursa: <http://www.primariacampina.ro/municipiul-campina/prezentare/date-istorice/>

## Strategia Integrată de Dezvoltare Urbană a Municipiului Câmpina și a Zonei Urbane Funcționale Câmpina

comercială. Băile minerale amenajate în jurul izvoarelor saline și sulfuroase de pe platoul sudic al orașului, începând din anul 1857, au devenit un punct de atracție important, având un stabiliment balnear bine dezvoltat.

Orașul Câmpina a prosperat prin exploatarea petrolului, iar mari unități industriale s-au înființat între timp, precum: Rafinăria Societății „Steaua Română”, Atelierele Centrale Câmpina, Uzina Electrică și Fabrica de Acid Sulfuric.

**Tabel 6** Momente istorice înregistrate, ZUF Câmpina

An	Moment istoric înregistrat
1503	Prima atestare documentară a localității Câmpina
1510	Prima atestare documentară a comunei Poiana Câmpina
1514-1516	Prima atestare documentară a comunei Cornu
1520	Al doilea document care face referire la comuna Cornu
1532	Prima atestare documentară a comunei Brebu
1535-1545	Prima atestare documentară a comunei Valea Doftanei
1550	„A luat naștere” comuna Provița de Sus
1562	Prima atestare documentară a comunei Telega
1600	A fost formată localitatea Scorțeni
1625	Apare prima menționare documentară a cătunului Urleta, comuna Bănești
1663	Apare pentru prima dată într-un act de vânzare a unui teren pentru casă denumirea de „târg” a Câmpinei
1674	Vama de la Câmpina este atestat prin hrISOVOL emis de cancelaria domnească în anii de domnie al lui Duca Vodă
1783	Câmpina devine târg liber și capătă o serie de drepturi
1799	Câmpina obține dreptul de a ține zi de târg (lunea)
1852	Pe teritoriul comunei Provița de Jos își desfășurau supremația trei moșieri: monarhii Aisinetă Negrească, Costache Ștefănescu și Șerban Cantacuzino
1857	În cartografiile apare comuna Bănești cu satul Urleta
1861	Se introduce iluminatul public cu felinare cu gaz
1864	Prin decret domnesc semnat de Cuza Vodă, Câmpina este ridicată la rang de oraș
1864	Atrași de aurul negru, primii cetățeni străini se stabilesc în localitate
1879	Intră în serviciu calea ferată Ploiești-Predeal cu gară la Câmpina
1882-1884	A început construcția bisericii din satul Șotrițe
1883	Se construiește calea ferată Câmpina-Telega
1886	Se construiește o rafinărie ce avea o capacitate de prelucrare de 125 tone, cu scopul de distila petrolul extras
1887	Se sapă prima sondă la Câmpina
1890	Se construiește la Câmpina prima schelă petroliferă din țară
1895	Se întemeiază marea societate de petrol „Steaua Română” cu sediul în oraș
1897	Se amenajează pe râul Prahova o hidrocentrală cu o putere de circa 220 kw
1893-1896	Se construiește castelul „Iuliu Hașdeu”
1902	Se introduce apă curentă (la robinet)
1902	Se inaugurează „Casa cu grifoni” – Actualul sediu al Primăriei Municipiului Câmpina
1904	Se înființează prima școală de maiștri sonatori și rafinori din țară
1906	Se încheie construcția bisericii catolice
1907	La o sondă din schela Câmpina se experimentează pentru prima oară în țară metoda americană de extragere a țiteiului prin gaz-lift
1907	Decedează la Câmpina (iulie) pictorul Nicolae Grigorescu, iar în luna august se stinge din viață filologul și scriitorul B.P. Hașdeu
1908	Se introduce iluminatul public și casnic în oraș
1909	A fost inaugurată calea ferată Ploiești-Târgoviște
1913	A decedat, căzând cu avionul de construcție proprie, la Bănești aviatorul Aurel Vlaicu



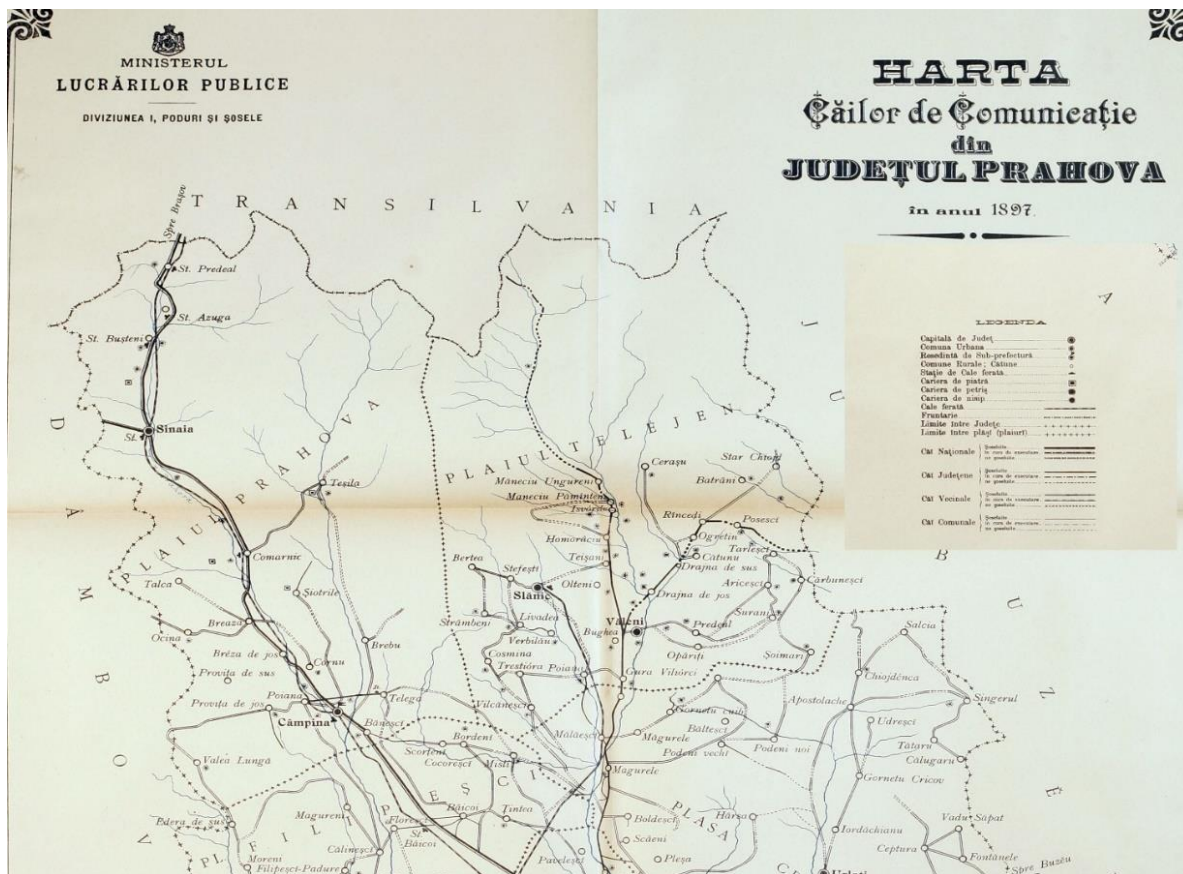


## Strategia Integrată de Dezvoltare Urbană a Municipiului Câmpina și a Zonei Urbane Funcționale Câmpina

An	Moment istoric înregistrat
1917	Împăratul Wilhelm al II-lea al Germaniei, însoțit de mareșalul Von Makensen vizitează schela și rafinăria „Steaua Română”
1918	Moare la Paris (trimis ca delegat pe lângă guvernul francez) savantul Dr. C. Istrati, cea de-a treia personalitate ce a locuit la Câmpina
1925	Reformă administrativă în comuna Brebu
1926	Înființarea Asociației Române pentru Propaganda Aviației, prin care la Câmpina este creată o Școală de zbor fără motor
1929	Se introduce pentru uz casnic gazul de sondă de către societatea „Astra Română”
1929	Satul Urleta iese din administrarea comunei Bănești și trece la comuna Mislea
1950	Comuna Telega a fost arondată raionului Câmpina din regiunea Prahova și apoi (după 1952) din regiunea Ploiești
1968	Comuna Telega a fost arondată din nou în componența județului Prahova
1994	Câmpina devine municipiu

**Sursa:** Prelucrarea consultantului

**Figură 6** Harta Căilor de Comunicație, anul 1897



**Sursa:** geo-spatial.org

### 2.1.3 Așezare geografică și relief

Din punct de vedere geografic, Zona Urbană Funcțională este situată în partea de Nord-Vest a județului Prahova.



Teritoriul Zonei Urbane Funcționale Câmpina se învecinează la Nord cu Județul Brașov, la Vest cu localitățile Comarnic, Breaza și Județul Dâmbovița, la Sud cu localitatea Florești și Băicoi, iar la Est cu localitățile Dumbrăvești și Ștefănești.

Accesul către Zona Urbană Funcțională Câmpina se poate realiza atât prin mijloace rutiere, cât și pe cale feroviară. În ceea ce privește conectivitatea cu principalele centre urbane de interes național, poziționarea în teritoriu face ca acesta să fie așezată favorabil față de unii dintre marii poli de creștere al României.

**Municipiul Câmpina** este amplasat în centrul Zonei Urbane Funcționale (având rol de nucleu), fiind învecinat cu localitățile: Poiana Câmpina, Cornu, Bănești, Telega, Brebu, Șotriile și Cornu.

Punctele extreme ale municipiului Câmpina sunt cuprinse între coordonatele 45°07'48 longitudine Nordică, respectiv 25°44'24 latitudine estică, iar altitudinea medie este de 435 m deasupra nivelului mării.

Municipiul Câmpina se află la o distanță de 30.09 km de municipiul reședință de județ, Ploiești și la 90 km de capitala României, București. Cel mai important drum care tranzitează Zona Urbană Funcțională Câmpina este E60.

Zona Urbană Funcțională Câmpina este situată în apropierea Carpaților Orientali, relieful din zonă fiind caracterizat de o combinație între dealuri și munți. La Vest și Nord-Vest se află o serie de dealuri și culmi, care fac parte din Subcarpații de Curbură. Acestea fiind formațiuni mai joase și mai puțin abrupte decât munții, având altitudini moderate și forme line sau ușor ondulate. Dealurile din zona sunt acoperite în principal de păduri de foioase, precum fag și stejar.

În partea de Est a Zonei Urbane Funcționale se află Munții Baiului, care fac parte din lanțul muntos al Carpaților Orientali, formând o graniță naturală între județele Prahova și Brașov. Relieful Munților Baiului sunt caracterizați de culmi stâncoase, vârfuri ascuțite și versanți abrupti.

Relieful major al Municipiului Câmpina este reprezentat de culmile Pitigaia (634 m altitudine) și Ciobul (618 m altitudine).

În zona localității Valea Doftanei întâlnim un relief muntos, cu o altitudine medie 1.600 m, mai accentuat în zona de nord, unde se întâlnesc masive muntoase ca: Orjogoia-Radela, Cucioaia, Zănoaga, Baiu Mare, Baiu Mic, Unghia Mare și Unghia Mică.

Relieful de pe teritoriul comunei Șotriile este reprezentat, în cea mai mare parte, de dealuri subcarpatice, iar în partea de nord apare un relief montat inferior, cu o altitudine de peste 1.000 m (Munții Baiului).

Relieful comunei Brebu este reprezentat de culmea deluroasă ce trece prin vârful Barbeși la Nord până în plaiul Bertei și de o serie de văi torențiale.

Comuna Telega se află într-o zonă deluroasă a Subcarpaților Curburii, întinsă de-a lungul văii pârâului Sărata și pe dealurile dimprejur. Altitudinea medie a localității este de aproximativ 550 m, iar cel mai înalt deal din zonă este dealul Măceș – 815 m altitudine.

Comuna Scorțeni este situată în zona subcarpatică, deluroasă, cu o altitudine medie de 350 m. În localitate predomină regiunile deluroase, ramificații din dealurile Bustarnarilor, Leurda, Sarca, Plaiulului, Pietris, Malota și Runca. Dealurile enumerate anterior alcătuiesc la un loc culmea subcarpatică Mislea, cu o altitudine maximă de 585 m.

## Strategia Integrată de Dezvoltare Urbană a Municipiului Câmpina și a Zonei Urbane Funcționale Câmpina

Relieful comunei Bănești este caracterizat de un ansamblu de culmi deluroase, cu dimensiuni și orientări variate.

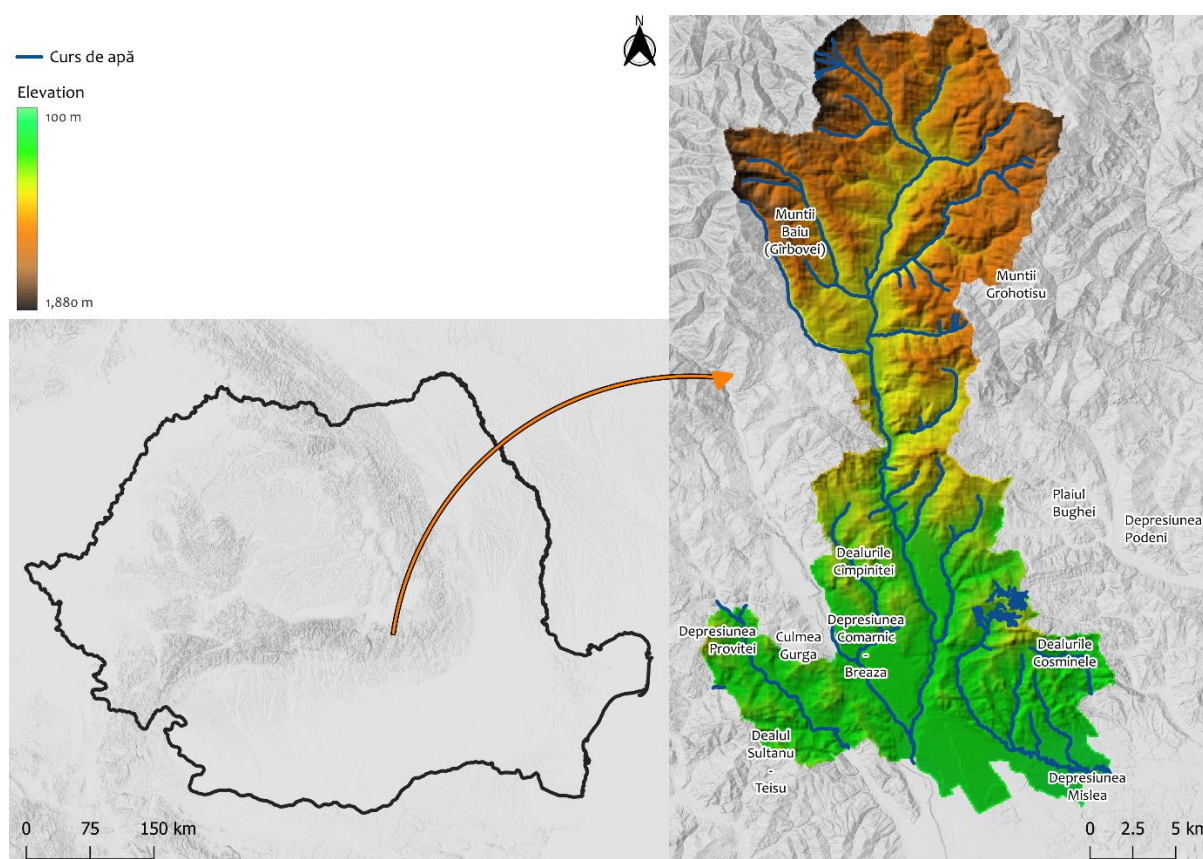
Relieful comunei Cornu este împărțit în mare parte între culmi deluroase și câmpii, cu o altitudine aproximativă de 550-600 m.

Comuna Poiana Câmpina prezintă forme unei succesiuni de anticlinale-sinclinale cu altitudini, pante și expoziții diferite. Înălțimea oscilează în jurul altitudinii de 400-600 m, iar versanții au întinderi mari, cuprinzând toată gama de expoziții.

Relieful comunei Provița de Jos este alcătuit din dealuri de 400-500 m, acoperite cu păduri de foioase, iar Depresiunea Proviței este constituită dintr-o succesiune de culmi și creste, cu înălțimi apropiate și ample.

Comuna Provița de Sus se află în subunitatea morfologică Breaza-Ocina, având un relief reprezentat prin șiruri de dealuri cu altitudini cuprinse între 400 și 800 m și fragmentate de văi pe direcția NV-SE.

**Figură 7** Relieful Zonei Urbane Funcționale Câmpina



**Sursa:** Prelucrarea consultantului

### 2.1.4 Condiții climatice

Acordul de la Paris din 2015 stabilește o inițiativă globală pentru a limita încălzirea globală sub 2°C, de preferință la 1,5°C, comparativ cu nivelurile preindustriale. Pentru a atinge acest obiectiv, țările urmăresc reducerea creșterii emisiilor de gaze cu efect de seră cât mai curând posibil și ulterior,

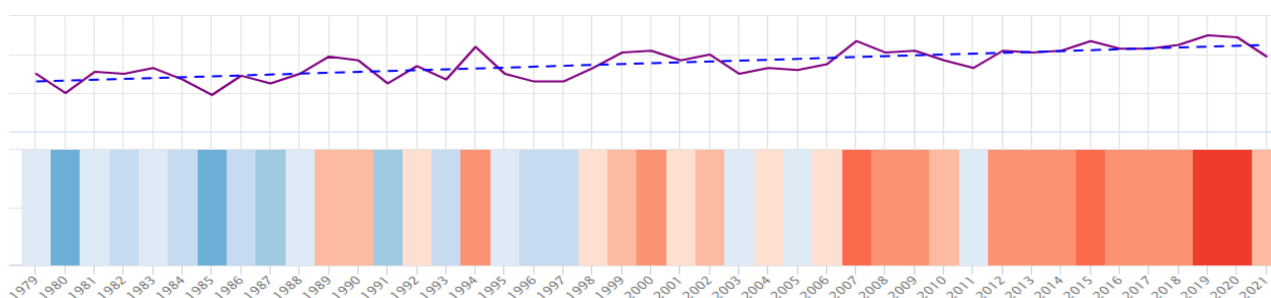
reduceri mai rapide bazate pe cele mai bune date științifice disponibile și a fezabilității economice și sociale.

Efectele schimbărilor climatice sunt deja bine vizibile prin creșterea temperaturii aerului, topirea ghețarilor și diminuarea calotelor polare, creșterea nivelului mării, creșterea deșertificării, precum prin fenomene meteorologice extreme mai frecvente, cum ar fi valurile de căldură, seceta, inundațiile și furtunile. Schimbările climatice nu sunt uniforme la nivel global și afectează unele regiuni mai mult decât altele.

Strategia Națională privind Schimbările Climatice (2013-2020) prevede reducerea emisiilor de gaze cu efect de seră în atmosferă, printre intervențiile posibile numărându-se **acțiuni de eficientizare energetică a clădirilor rezidențiale, instituțiilor publice sau sistemelor de iluminat public** sau de **creșterea gradului de utilizare a energiei din surse regenerabile nepoluante**, pentru asigurarea tranziției către un sistem energetic cu emisii scăzute de dioxid de carbon și măsuri ce vizează adaptarea la efectele schimbărilor climatice prin creșterea rezilienței localităților față de riscurile naturale prognozate. Măsurile includ atât măsuri de protecție împotriva riscurilor naturale, cât și de creștere a suprafețelor ocupate cu arbori (spații verzi plantate, păduri) pentru atenuarea efectelor schimbărilor climatice.

În următoarea diagramă se pot observa schimbările climatice în perimetrul municipiului Câmpina, în ultimii 40 de ani.

**Figură 8** Variația anuală a temperaturii, ZUF Câmpina, 1979-2021



**Sursa:** ECMWI.com

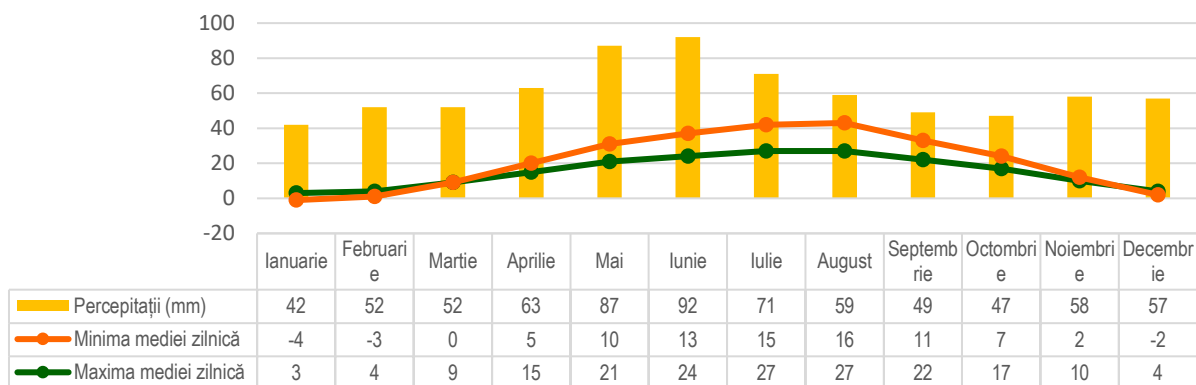
Graficul de mai sus arată o estimare a temperaturii medii anuale pentru Zona Urbană Funcțională Câmpina, linia albastră punctată reprezintă tendința liniară a schimbărilor climatice. Dacă linia de tendință este ascendentă de la stânga la dreapta, tendința temperaturii este pozitivă și se încălzește din cauza schimbărilor climatice, dacă este orizontală, nu se observă nicio tendință clară, iar dacă este descendentă, vremea se răcește în timp.

Clima județului Prahova este temperat-continentală, cu diferențieri mari între unitățile montane și cele de câmpie, caracterizată prin veri foarte calde, cu precipitații reduse, ce cad mai ales sub formă de averse și prin ierni relativ reci, marcate uneori cu viscole puternice, dar și de frecvente perioade de încălzire, provocând discontinuități.

În municipiul Câmpina, în anul 2022, media anuală a temperaturii a fost de 15,25°C. Maxima absolută a fost înregistrată în 05.07.2000, valoare fiind de 37,1°C, iar cea mai scăzută a fost înregistrată în data de 23.01.1963, când termometrele au arătat un minus de 25,1°C. În cursul anului 2022, valorile temperaturii aerului, înregistrate la stația meteorologică Câmpina s-au încadrat în limitele normale pentru tipul de climat temperat-continental moderat, aferent județului Prahova.

Precipitațiile atmosferice sunt moderate, având o medie anuală de 60,75 l/m<sup>2</sup>. În anul 2022, cele mai abundente precipitații au fost în lunile mai-iulie, iar cele mai reduse în lunile ianuarie și octombrie. Dintre vânturile care străbat ZUF Câmpina, se enumeră vântul foehn, un tip de vânt descendent care apare pe versantul protejat al unui munte.

**Figură 9** Temperatura și precipitațiile medii, municipiul Câmpina, 2022



*Sursa: Prelucrarea consultantului, date meteoblue.com*

### 2.1.5 Resurse naturale

**Resursele naturale** reprezintă totalitatea zăcămintelor de minerale și de minereuri, a terenurilor cultivabile și utilizabile, a apelor și a pădurilor de care dispune o regiune. Acestea pot fi clasificate în două categorii:

- **Resurse naturale neregenerabile:** minerale și combustibil fosil;
- **Resurse naturale regenerabile:** apă, aer, sol, floră, faună sălbatică, inclusiv cele inepuizabile: energia solară, eoliană, geotermală și a valurilor.

#### Resursele subsolului

Din punctul de vedere ale resurselor subsolului, în Zona Urbană Funcțională Câmpina, se pot aminti zăcămintele de petrol și gaze naturale, ape minerale și termale, izvoare de apă sulfuroase și resurse de sare. În teritoriul Zonei Urbane Funcționale Câmpina **nu sunt** în vigoare **licențe de exploatare a resurselor minerale**.

#### Floră și Faună

Flora din municipiul Câmpina este variată și predomină pădurile de fag în amestec cu gorunul.

În comuna Valea Doftanei, la Nord de satul Trăisteni, se află Rezervația Godeasa – reprezintă o zonă împădurită (brad și fag) încadrată în bioregiunea alpină aflată în bazinul superior al Văii Doftanei (păduri de foioase în amestec, tufărișuri, pajiști alpine și subalpine) ce conservă habitate naturale de tip: păduri dacice de fag, păduri de fag tip Luzulo și tufărișuri alpine și boreale.

Vegetația din comunele, Bănești, Brebu și Șotriile adăpostește păduri de foioase și de amestec (de stejar, gorun și mai ales de fag).

În comuna Telega majoritar se întâlnesc dealuri acoperite parțial de păduri de foioase (fag, frasin, stejar, tei, carpenul, paltinul, jugastrul și ulmul).

Pădurile din Comuna Cornu<sup>14</sup> sunt formate predominant din fag, care ocupă cu precădere versanții umbriți și mai urmează și gorun. În pătura erbacee apar orbațul, piciorul caprei, brebenii și untișorul. În rariști apar mesteceni, plopul tremurător, salcia căprească și alunul, iar pe versanții vestici predomină pajiști naturale cu asociații de păiușe și păiuș roșu, trifoi alb, pir, iarba cânelui și murul negru.

În Provița de Jos și în Provița de Sus flora este în mare parte alcătuită din păduri de foioase (fag, gorun, mesteacăn, carpen, paltin, jugăstru), iar în luminișurile de la marginea pădurilor se găsesc plante erbacee, precum: ciuboțica cucului, brândușa, fragi, măcriș, trifoi, izma, coada calului, pipirig, rogaz, chimen/chimion, coda șoricelului, mușetel, pătlagina și iarba ciutei.

Județul Prahova are o biodiversitate bogată și diversă, se pot întâlni numeroase specii de animale, atât în mediul sălbatic, cât și în rezervațiile naturale. Ca specii, se pot întâlni: urși, cerbi carpatini, jderi, căprioare, lupi, mistreți, râși, dihori, pisici sălbatică, veverițe, capre negre, cocoșul de munte, mierla, cinteza, acvila de munte, uliul, vulturul, iar dintre reptile: vipera comună și șopârla de munte, păstrăvi, știuci, bibani și crapei.

### **Rețeaua hidrografică**

În municipiul Câmpina rețeaua hidrografică este dominată de bazinul râului Prahova, care deține  $\frac{3}{4}$  din teritoriul județului Prahova, cu principalele râuri: Doftana, Teleajenul, Vărbilăul și Cricovul Sărat, care la rândul lor au numeroși afluenți. Lacurile completează rețeaua hidrografică a municipiului Câmpina, respectiv lacurile: Peștelui, Cocorului, Bisericii, Curlacul și Vlădaia.

În comuna Valea Doftanei are ca afluent principal râul Doftana, curs de apă cu o lungime de 50 km.

Rețeaua hidrografică din comuna Șotriile este formată din râurile Doftana și Câmpinița.

Rețeaua hidrografică de pe teritoriul comunei Brebu este alcătuită din râurile Doftana și Teleajen.

În comuna Telega, hidrografia este reprezentată de râurile Prahova, Doftana și pâraul Câmpinița.

Rețeaua hidrografică din comuna Scorțeni este compusă din pâraul Sărata cu afluenții: Mislea Seacă, Valea Scorții și Runcu, cât și din lacul lui Maxim.

Rețeaua hidrografică din comuna Bănești este reprezentată de bazinele râurilor Prahova și Doftana, comuna fiind situată la confluența celor două.

Rețeaua hidrografică din comuna Poiana Câmpinei este formată din văi temporare (Valea Rea, Tulburea), torenți și ravene.

Comuna Provița de Sus, este străbătută de afluenții Văii Sultanului, pâraiele Plaiului, Tarsei și Valea Lungă, iar comuna Provița de Jos este străbătută de râul Provița.

---

<sup>14</sup> Sursa: <https://primariacornu.ro/despre-comuna/monografia-comunei/>



### **2.1.6 Structura demografică**

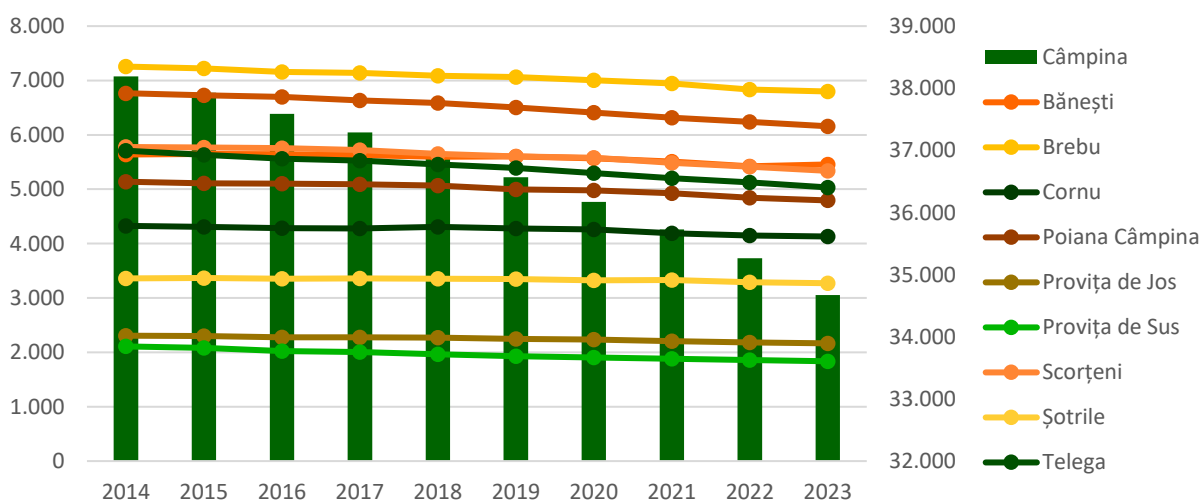
Factorul demografic este unul dintre factorii de influență cu impact direct asupra evoluției Zonei Urbane Funcționale Câmpina. Evoluția factorului demografic, sub aspect general, se află într-o continuă scădere la nivelul întregii țări ca urmare a lipsei acute a unor politici sectoriale coerente la nivel național. Numărul de acțiuni pro natalitate a scăzut față de nivelul la care erau implementate înainte de 1989, ceea ce a generat o scădere în mod natural a populației. Actualele acțiuni de politică demografică implementate la nivel național privind sporirea natalității sunt perturbate de dificultățile financiare cu care se confruntă o pătură semnificativă din populație.

În ceea ce privește **populația stabilă**, la nivelul municipiului Câmpina, valorile demografice indică un număr de 34.674 de persoane, după domiciliu (1 ianuarie 2023). Populația stabilă la 1 ianuarie 2023, în Zona Urbană Funcțională Câmpina este de 79.657 locuitori, iar la nivelul județului Prahova este de 762.715 persoane.

Populația stabilă din Zona Urbană Funcțională Câmpina își are domiciliul în proporție de 43,53% în municipiul Câmpina și reprezintă 10,44% din populația totală a județului Prahova. În mediul rural al ZUF Câmpina s-au înregistrat 44.983 de persoane, cei mai mulți fiind concentrați în comunele Brebu (6.798 de persoane) și Valea Doftanei (6.158 de persoane).

Populația stabilă din ZUF Câmpina este într-un proces de ușoară, dar continuă scădere. În cazul municipiului Câmpina populația a scăzut cu 9,21% în 2023, față de nivelul anului 2014, iar populația rurală a Zonei Urbane Funcționale Câmpina, în perioada analizată, a scăzut cu 7,03%.

**Figură 10** Evoluția populației după domiciliu, localități Zona Urbană Funcțională Câmpina



**Sursa:** INS (POP108D)

La nivelul municipiului Câmpina, în anul 2023, distribuția pe sexe a populației se află într-un ușor dezechilibru, populația feminină reprezentând 53,86%, iar populația masculină 46,14%. Acest dezechilibru se conturează de la an la an, populația feminină crescând ușor în detrimentul celei masculine. Diferențele numerice dintre sexe sunt evocate și de raportul de masculinitate, astfel, la 100 persoane de sex feminin revin 85,67 persoane de sex masculin.

La nivelul mediului rural al Zonei Urbane Funcționale, se remarcă faptul că situația este mai echilibrată, diferența dintre cele două categorii de populație fiind de 0,84%, tot în favoarea



populației feminine, care constituie 50,42%. În această situație, raportul de masculinitate este de 98,32 persoane de sex masculin la 100 persoane de sex feminin.

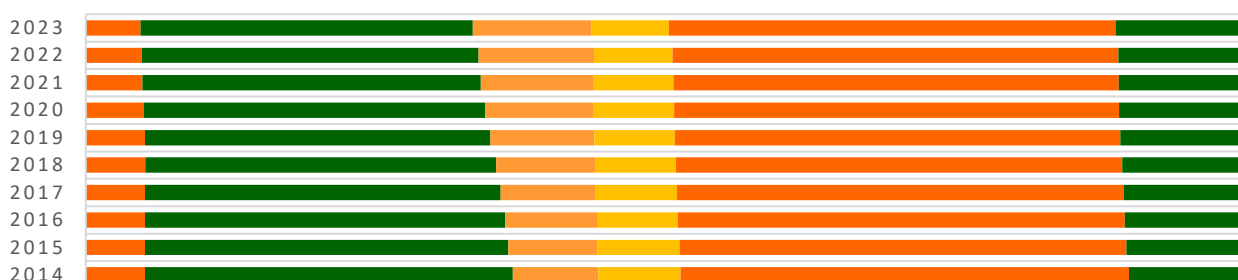
La nivelul întregii Zone Urbane Funcționale, populația feminină constituie 51,92%, iar populația masculină 48,08% din totalul populației, populația feminină crescând ușor de la an la an în detrimentul populației masculine. În acest caz, unui număr de 100 persoane de sex feminin îi revine un număr de 92,61 persoane de sex masculin.

În ceea ce privește **distribuția populației pe categorii de vârstă**, la nivelul municipiului Câmpina, în anul 2023, datele statistice arată că 10,82% din populație are vârste cuprinse între 0-14 ani, 65,72% din populație are vârste cuprinse între 15-64 ani, iar 23,47% din populație depășește vârsta de 65 ani.

În mediul rural din Zona Urbană Funcțională Câmpina, categoria de vârstă formată din tineri are o pondere 11,78%, 68,08% din populație are vârste cuprinse între 15-64 ani, iar 20,14% din populație depășește vârsta de 65 ani.

În privința evoluției în timp, se remarcă trendul descrescător al populației tinere, atât la nivel rural, cât și la nivelul municipiului Câmpina, creșterea existând în rândul populației de peste 65 ani.

**Figură 11** Evoluția populației pe categorii de vârstă în municipiul Câmpina și ZUF Câmpina, 2014-2023



	2014	2015	2016	2017	2018	2019	2020	2021	2022	2023
■ Municipiul Câmpina 0-14 ani	4.405	4.392	4.340	4.314	4.322	4.249	4.133	3.991	3.889	3.750
■ Municipiul Câmpina 15-64 ani	27.417	26.921	26.483	26.017	25.453	24.837	24.302	23.793	23.358	22.787
■ Municipiul Câmpina peste 65 ani	6.369	6.614	6.767	6.958	7.184	7.480	7.736	7.944	8.020	8.137
■ ZUF Rural 0-14 ani	6.133	6.060	5.948	5.932	5.847	5.774	5.730	5.595	5.441	5.299
■ ZUF Rural 15-64 ani	33.405	33.130	32.872	32.670	32.402	32.038	31.680	31.323	30.932	30.625
■ ZUF Rural peste 65 ani	8.847	8.983	9.030	9.056	9.097	9.150	9.154	9.073	8.979	9.059

**Sursa:** INS (POP108D)

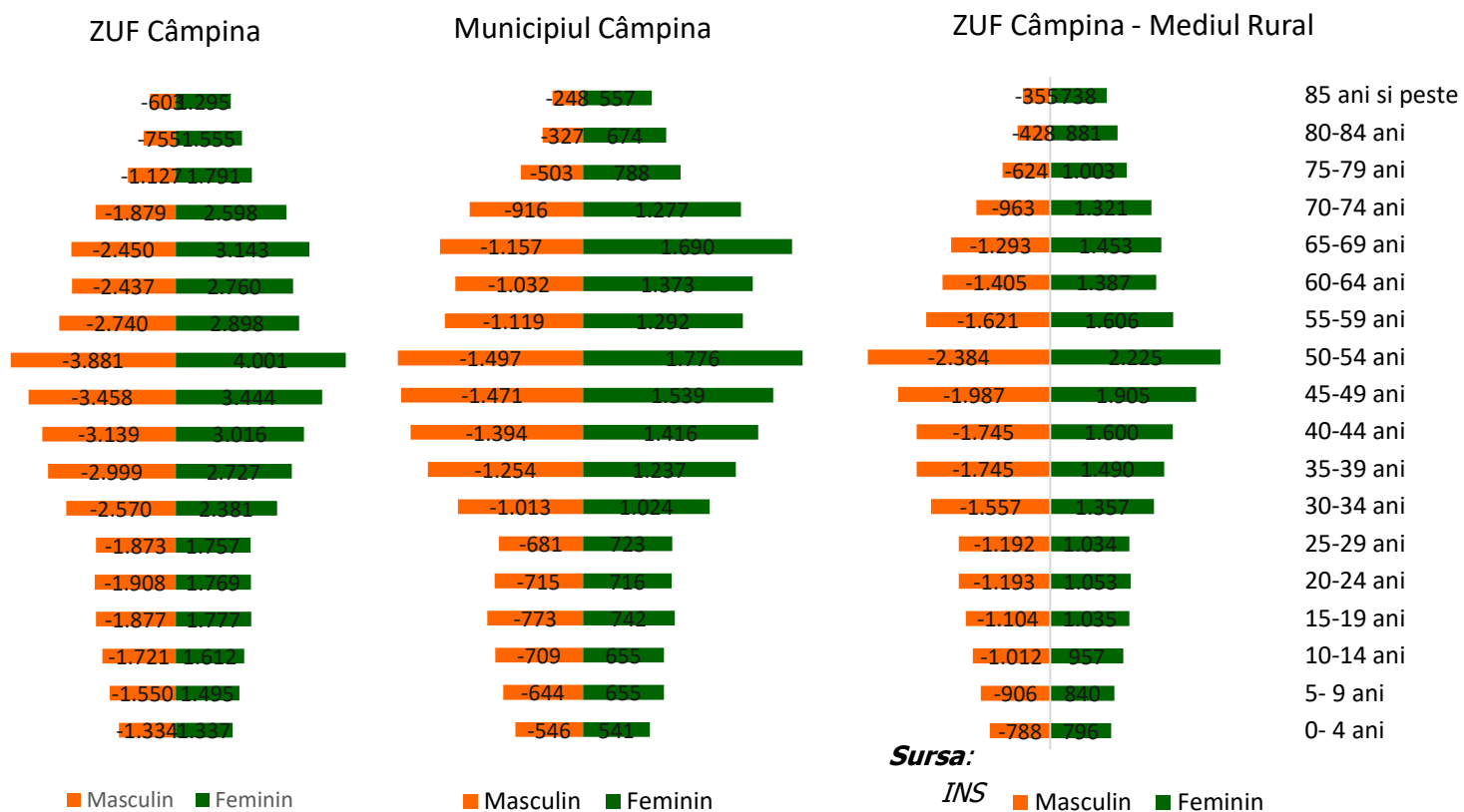
Conform datelor de la ultimul recensământ al populației (2021), Zona Urbană Funcțională Câmpina avea o **populație rezidentă** de 72.575 de persoane, din care: 28.993 de persoane în Municipiul Câmpina, 5.426 de persoane în Bănești, 6.576 de persoane în Brebu, 4.444 în Cornu, 4.361 în Poiana Câmpina, 2.131 în Provița de Jos, 1.719 în Provița de Sus, 5.087 în Scorțeni, 3.142 în Șotriile, 4.990 în Telega și 5.706 în Valea Doftanei.

Conform RPL 2021, în Zona Urbană Funcțională Câmpina, 9.042 de rezidenți (12,46%) aveau vârsta cuprinsă între 0-14 ani, 45.993 de rezidenți (63,37%) aveau vârsta cuprinsă între 15-64 ani și 17.540 de rezidenți (24,17%) aveau peste 64 de ani.

## Strategia Integrată de Dezvoltare Urbană a Municipiului Câmpina și a Zonei Urbane Funcționale Câmpina

Piramida vârstelor populației relevă accentuarea procesului de maturizare și îmbătrânire a populației, forma amorfă a acestora fiind specifică populației cu tendință demografică regresivă.

**Figură 12** Piramida vârstelor populației - ZUF Câmpina, Municipiul Câmpina, ZUF Câmpina - mediul rural, ianuarie 2023



(POP108D)

În ceea ce privește **durata medie de viață**, la nivelul județului Prahova, datele statistice indică pentru anul 2021, o speranță de viață de până la 74,69 de ani. Datele statistice indică o diferență destul de mare între durata medie de viață dintre sexe. Pentru persoanele de sex feminin, durata medie a vieții, la nivelul județului Prahova, în anul 2021, este de 78,85 de ani, iar pentru persoanele de sex masculin este de 70,74 de ani. Acest indicator surprinde o diferență de 8 ani în ceea ce privește comparația duratei medii de viață între sexe. Cu toate acestea, este important de subliniat faptul că evoluția duratei medii de viață este în scădere în ultimii 8 ani la nivelul județului Prahova (în anul 2014, durata medie a vieții a fost de 75,8 ani).

### Evoluția fenomenelor demografice

Mișcarea naturală a populației reprezintă unul dintre elementele determinate ale evoluției demografice și a numărului total al locuitorilor. Mișcarea naturală cuprinde natalitatea, mortalitatea și sporul natural.

În ceea ce privește **numărul născuților vii**, la nivelul municipiului Câmpina, în anul 2021 s-a înregistrat un număr de 211 persoane, tendința fiind de scădere (-20,97% față de 2014). O tendință asemănătoare, dar cu fluctuații se observă și la nivelul mediului rural al Zonei Urbane Funcționale

Câmpina, în perioada 2014-2021, singurele comune cu un trend de creștere au fost: Șotriile (+28,13%), Cornu (+8,33%) și Telega (+3,70%). De asemenea, direct proporțional cu numărul populației, se remarcă faptul că 42,54% din numărul născuților vii la nivelul Zonei Urbane Funcționale Câmpina provin din municipiul Câmpina.

**Numărul de persoane decedate** la nivelul municipiului Câmpina, în anul 2021 a ajuns la 630 de persoane, în creștere față de anii anteriori (+39,69%, față de anul 2014). Aceeași tendință se regăsește și la nivelul mediului rural al Zonei Urbane Funcționale Câmpina, numărul deceselor se ridică la 868 de persoane, față de 632 de persoane din anul 2014 (+37,34%). Creșterile pot fi cauzate, în principal, de contextul pandemic provocat de virusul SARS-CoV-2 manifestat în acea perioadă. Numărul de decese de la nivelul municipiului Câmpina constituie 42,06% din numărul total al deceselor înregistrate în ZUF Câmpina.

**Sporul natural** (diferența dintre rata natalității și rata mortalității), în perioada 2014-2021, are o valoare negativă, ceea ce indică tendința de descreștere a populației.

**Numărul căsătoriilor** de la nivelul Municipiului Câmpina, la finalul anului 2021, era în scădere față de anul 2014 (-23,44%). Situație asemănătoare și la nivelul mediului rural al Zonei Urbane Funcționale Câmpina, excepție făcând comunele Cornu, Telega și Provița de Jos. Numărul căsătoriilor din municipiul Câmpina reprezenta 43,62% din numărul total de căsătorii din Zona Urbană Funcțională Câmpina.

**Numărul de divorțuri** din municipiul Câmpina acesta a rămas constant, iar în mediul rural al Zonei Urbane Funcționale Câmpina acesta a avut o creștere de 18,84%. Singurele comune din ZUF Câmpina care au avut o scădere a numărului de divorțuri au fost Bănești, Telega și Provița de Sus.

**Numărul stabilirilor de reședință**, în perioada 2014-2021, este un indicator ce se află într-o permanentă creștere, atât la nivelul la nivelul municipiului Câmpina (+83,88%), cât și la nivelul mediului rural al Zonei Urbane Funcționale Câmpina (+30,77%), excepție făcând comuna Scorțeni (-17,78%). În privința **plecărilor cu reședința**, la nivelul municipiului Câmpina au luat decizia de a pleca 319 persoane (-32,70% mai puține persoane față de anul 2014), iar la nivelul mediului rural al Zonei Urbane Funcționale Câmpina 415 persoane (-34,85% mai puține persoane față de anul 2014). Comparând acești doi indicatori, în ultimii 2 ani acești au o valoare pozitivă.

**Tabel 7** Sporul natural și soldul schimbărilor de domiciliu, ZUF Câmpina, 2014-2021

	Natalitate	Mortalitate	Spor Natural	Nupțialitate	Divorțialitate	Stabiliri cu reședința	Plecări cu reședința	Soldul schimbărilor de domiciliu
2014	615	1.083	-468	406	140	559	1.111	-552
2015	636	1.142	-506	454	160	710	958	-248
2016	650	1.094	-444	460	160	729	1.062	-333
2017	604	1.130	-526	489	144	605	809	-204
2018	588	1.138	-550	463	180	621	784	-163
2019	572	1.199	-627	440	198	623	747	-124
2020	546	1.391	-845	291	104	1.008	793	215
2021	496	1.498	-1.002	337	153	876	734	142

*Sursa: INS (POP201, POP210, POP206, POP212B, POP304B, POP305B)*

În perioada 2014-2021, la nivelul Zonei Urbane Funcționale Câmpina, s-au întâmplat următoarele: numărul nașcuților vii a scăzut cu 19,35%, numărul de persoane decedate a crescut cu 38,32%, numărul de căsătorii a scăzut cu 17%, numărul de divorțuri a crescut cu 9,29%, s-au stabilit cu 56,71% de persoane mai multe și au plecat cu 33,93% mai puține.

### **Indicatori statistici demografici**

**Indicele de îmbătrânire demografic al populației** stabilește numărul de persoane vârstnice (de peste 65 de ani) ce revin la 1.000 de persoane tinere (copii cu vârste cuprinse între 0-14 ani). Astfel, la nivelul municipiului Câmpina, gradul de îmbătrânire a populației este de 460,858‰, iar la mediul rural din Zona Urbană Funcțională Câmpina, indicatorul are valoarea de 584,943‰. La nivelul întregii Zonei Urbane Funcționale, valoarea indicatorului este de 508,257‰.

**Raportul de dependență demografică** calculat ca raport dintre persoanele considerate dependente (categorie din care fac parte persoanele cu vârste cuprinse între 0-14 ani și cele de peste 65 ani) și persoanele considerate apte de muncă (persoanele cu vârsta cuprinsă între 15-64 ani) exprimat la 1.000 de persoane, a ajuns în municipiul Câmpina, la nivelul anului 2023, la 521,657 ‰, în cazul mediului rural al ZUF Câmpina la 468,833‰, iar la nivelului întregii Zone Urbane Funcționale Câmpina la 391,369‰. Astfel, în cazul ZUF Câmpina, la 1.000 de persoane apte de muncă, revin 391 de persoane dependente.

**Indicatorul ratei de înlocuire a forței de muncă** reprezintă raportul dintre numărul total al populației tinere (0-14 ani) și o treime din populația cu vârste cuprinse între 15-64 ani de ani, exprimat la 1.000 locuitori. Pentru municipiul Câmpina, în anul 2023, rata înlocuirii forței de muncă era de 493,703‰, pentru mediul rural ZUF Câmpina era de 519,086‰, iar pentru ZUF Câmpina de 508,257‰. Astfel, în cazul ZUF Câmpina, la momentul ieșirii din câmpul muncii la 1.000 de persoane, acestea vor fi înlocuite cu 508 persoane apte de muncă.

Dacă rata de înlocuire a forței de muncă va înregistra scăderi continue, în timp, în ZUF Câmpina se va crea un deficit al forței de muncă, aspect critic în lipsa utilizării unor soluții tehnologice inovatoare care, odată cu trecere timpului, ar putea înlocui treptat forța de muncă umană.

### **CONCLUZII privind profilul socio – demografic**

Printre punctele tari ale zonei se numără existența unei Zone Urbane Funcționale, care favorizează dezvoltarea UAT-urilor membre prin mobilitatea forței de muncă. Aceasta poate contribui la crearea de oportunități de locuri de muncă și dezvoltarea economică a zonei prin accesarea fondurilor europene. De asemenea, în ultimii doi ani, s-a înregistrat un sold pozitiv al schimbărilor de domiciliu, indicând un flux de persoane care se stabilesc în zonă.

Un alt punct tare al zonei este predominanța populației cu vârste cuprinse între 15 și 64 de ani, ceea ce poate aduce un potențial productiv și forță de muncă activă. Aceasta poate fi valorificată prin implementarea de politici orientate spre stimularea natalității, cu scopul de a susține creșterea populației tinere.

Zona Urbană Funcțională Câmpina are o diversitate semnificativă în ceea ce privește resursele subsolului iar acest aspect oferă oportunități pentru dezvoltarea economică. Conectivitatea bine dezvoltată, atât pe cale ferată, cât și rutieră, facilitează accesul și mobilitatea în zonă, promovând dezvoltarea economică și atragerea de investiții. Existența unei rețele hidrografice bogate și biodiversitatea în ceea ce privește flora și fauna oferă oportunități în domeniul turismului și conservării mediului înconjurător, având potențialul de a atrage vizitatori și a susține dezvoltarea sustenabilă.

În ciuda punctelor tari menționate, există și unele provocări și amenințări. Populația tânără tinde să se concentreze în marile centre universitare prin migrație, ceea ce poate duce la un deficit al forței de muncă în ZUF Câmpina și poate afecta echilibrul demografic și dezvoltarea economică a zonei. De asemenea, numărul populației stabilite în Zona Urbană Funcțională Câmpina este în scădere, iar trendul descrescător al populației tinere poate amplifica această problemă.

În plus, în perioada analizată, numărul de nașteri a scăzut, iar numărul de decese a crescut, semnalând un dezechilibru demografic și amenințând sustenabilitatea demografică și economică a zonei.

Astfel, prin gestionarea echilibrată a resurselor și atragerea de investiții, Zona Urbană Funcțională Câmpina poate să-și exploateze potențialul și să creeze un mediu favorabil dezvoltării economice, creării de locuri de muncă și îmbunătățirii calității vieții pentru comunitatea locală. Este important ca autoritățile și comunitatea să colaboreze în vederea implementării măsurilor și strategiilor necesare pentru a aborda provocările și a valorifica oportunitățile prezentate de ZUF Câmpina.

## **2.2 Profil economic**

Analiza profilului economic al teritoriului Zonei Urbane Funcționale Câmpina are scopul de a fundamenta procesul de luare a deciziilor strategice în ceea ce privește dezvoltarea economică locală, folosind interpretarea unui set de indicatori economici, cu scopul de a realiza transformarea către o economie solidă și rezilientă.

Analiza vizează atât tendințele înregistrate în principalele sectoare economice (agricultura-silvicultura-pescuit, industria și construcțiile, comerțul și serviciile, turismul), cât și forța de muncă disponibilă.

### **Nivelul Produsului Intern Brut**

**Produsul intern brut (PIB)** reprezintă indicatorul macroeconomic care reflectă suma valorii de piață a tuturor mărfurilor și serviciilor din toate ramurile economice destinate consumului final, produse în interiorul unei țări în decurs de un an.

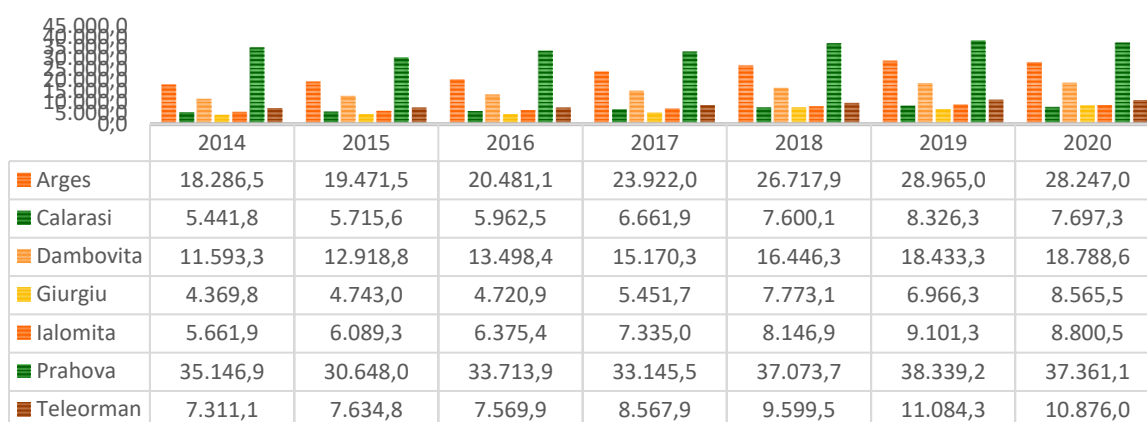
Privită din punct de vedere economic, România se clasează pe locul 13 la nivelul anului 2020, după Finlanda și Danemarca, participând cu aproximativ 1,6% la PIB-ul Uniunii Europene. La PIB-ul național, Regiunea de Dezvoltare SUD-MUNTENIA, din care face parte județul Prahova, contribuie cu 11,28% la nivelul anului 2020. În perioada 2014-2020, PIB-ul la nivel de regiune a fost într-o continuă creștere. Acest fapt este privit în contextul evoluției celor opt regiuni de dezvoltare din România. Regiunea de Dezvoltare SUD-MUNTENIA, în clasamentul regiunilor, este poziționată în primele 4 locuri, imediat după Regiunea de Dezvoltare Centru. În perioada 2014-2020, primul loc a

fost ocupat de Regiunea de Dezvoltare București-Ilfov, care în cei 6 ani și-a dublat contribuția la formarea PIB-ului național.

La nivel regional, PIB-UL a cunoscut o creștere gradată în perioada 2014-2020, atingând în anul 2020 la valoarea de 120.336 milioane lei, cu 37,04% mai mult față de anul 2014. Din punct de vedere al produsului intern brut pe cap de locuitor la nivel regional, Regiunea de Dezvoltare SUD-MUNTENIA se clasează pe penultimul loc, înaintea de Regiunea de Dezvoltare Nord-Est.

Comparativ cu restul județelor din Regiunea de Dezvoltare SUD-MUNTENIA, județul Prahova este situat pe primul loc din punct de vedere al PIB-ului, înregistrând o creștere susținută în perioada 2014-2020.

**Figură 13** Evoluția PIB-ului pentru județele din Regiunea de Dezvoltare SUD-MUNTENIA, 2014-2020



*Sursa: INS (CON103I)*

Evoluția PIB-ului este influențată de o serie de factori, printre care și investițiile în capital (atât fizic cât și uman), structura economiei pe sectoare de activitate, disponibilitatea unei structuri adecvate, capacitatea de inovare și activitățile de cercetare – dezvoltare, antreprenoriat, politici publice etc, aspecte care trebuie luate în considerare în perspectiva fundamentării unei strategii de dezvoltare.

### **Structura mediului de afaceri pe sectoare după contribuția la cifra de afaceri**

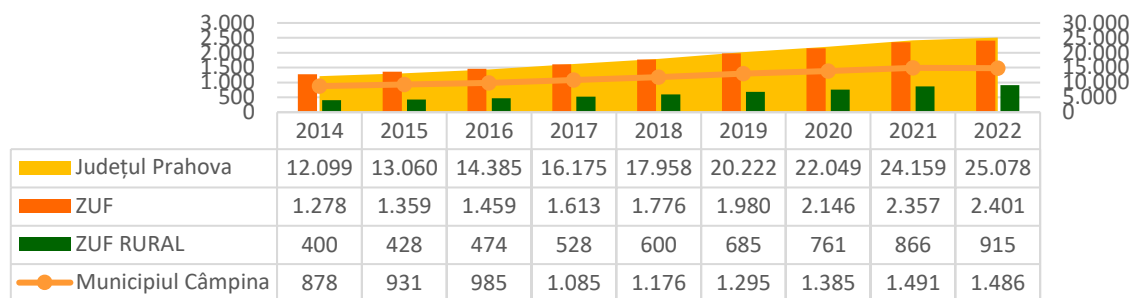
În anul 2022, județul Prahova concentra **25.078 întreprinderi active**, Zona Urbană Funcțională Câmpina 2.401, municipiul Câmpina 1.486 (61,89% din întreprinderile din ZUF Câmpina), iar mediul rural ZUF 915 întreprinderi active. Totalul întreprinderilor din ZUF Câmpina reprezentau 9,57% din totalul întreprinderilor active de la nivel județean.

În anul 2022 au fost înregistrate creșteri ale numărului de întreprinderi active, atât la nivel județean (107,27%), zonal (87,87%), municipal (69,25%) și rural (128,75%).

**Figură 14** Evoluția întreprinderilor active, 2014-2022



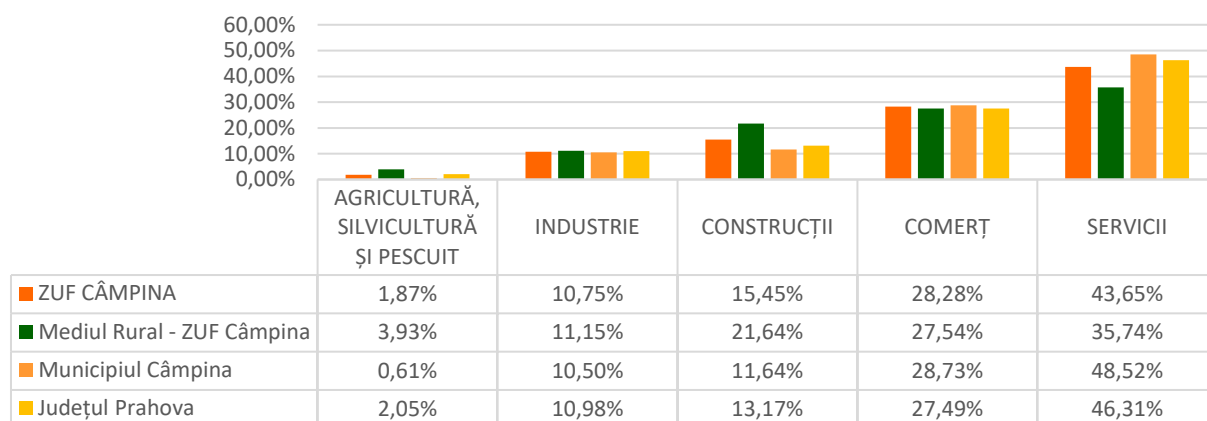
## Strategia Integrată de Dezvoltare Urbană a Municipiului Câmpina și a Zonei Urbane Funcționale Câmpina



**Sursa:** listafirme.ro

Din punct de vedere al **sectoarelor economice** în care și-au desfășurat activitatea unitățile locale active existente, la nivelul județului Prahova, sectoarele predominante după numărul de întreprinderi au fost: *servicii* (46,31%), *comerț* (27,49%) și *construcții* (13,17%). Această structură se remarcă atât la nivelul ZUF Câmpina, cât și la mediul rural ZUF Câmpina și municipiul Câmpina.

**Figură 15** Structura pe sectoare de activitate după numărul de întreprinderi în ZUF Câmpina, Mediul rural ZUF Câmpina, Municipiul Câmpina și Județul Prahova, anul 2022



**Sursa:** listafirme.ro

Ca tipologie a întreprinderilor, mediul de afaceri din Zona Urbană Funcțională Câmpina prezintă următoarele caracteristici:

- 93,63% din societățile comerciale active sunt microîntreprinderi care generează 18,15% din cifra de afaceri pe plan local și 26,02% din locurile de muncă;
- 32,60% din cifra de afaceri este generată de întreprinderi mari, ce adună și cele mai multe locuri de muncă (47,98%) și reprezintă doar 0,21% din totalul întreprinderilor active de la nivel local.

**Tabel 8** Tipologia întreprinderilor și structura mediului de afaceri din Zona Urbană Funcțională Câmpina, după numărul de întreprinderi, cifra de afaceri și numărul de angajați, 2022

Tipul întreprinderii	Total întreprinderi	% număr firme	% cifra de afaceri	% număr angajați
Microîntreprinderi (0-9 angajați)	2.248	93,63%	18,15%	26,02%
Întreprinderi mici (10-49 angajați)	127	5,29%	16,12%	20,71%
Întreprinderi mijlocii (50-249 angajați)	21	0,87%	17,75%	20,66%

## Strategia Integrată de Dezvoltare Urbană a Municipiului Câmpina și a Zonei Urbane Funcționale Câmpina

Tipul întreprinderii	Total întreprinderi	% număr firme	% cifra de afaceri	% număr angajați
Întreprinderi mari (250 angajați și peste)	5	0,21%	47,98%	32,60%

*Sursa: listafirme.ro*

La nivelul municipiului Câmpina, tipologia întreprinderilor este următoarea:

- 92,93% din întreprinderile active sunt microîntreprinderi, care generează 13,88% din cifra de afaceri și 19,80% din totalul locurilor de muncă;
- 0,34% din totalul întreprinderilor active sunt întreprinderi mari, generează 58,96% din cifra de afaceri și asigură locurile de muncă pentru 41,57% din totalul locurilor de muncă de la nivelul municipiului.

**Tabel 9** Tipologia întreprinderilor și structura mediului de afaceri din municipiul Câmpina, după numărul de întreprinderi, cifra de afaceri și numărul de angajați, 2022

Tipul întreprinderii	Total întreprinderi	% număr firme	% cifra de afaceri	% număr angajați
Microîntreprinderi (0-9 angajați)	1.381	92,93%	13,88%	19,80%
Întreprinderi mici (10-49 angajați)	84	5,65%	12,78%	18,18%
Întreprinderi mijlocii (50-249 angajați)	16	1,08%	14,37%	20,46%
Întreprinderi mari (250 angajați și peste)	5	0,34%	58,96%	41,57%

*Sursa: listafirme.ro*

La nivelul mediului rural al Zonei Urbane Funcționale Câmpina, 94,99% din întreprinderi erau microîntreprinderi, generau 36,81% din cifra de afaceri și asigurau 48,64% din totalul locurilor de muncă. În zona rurală a ZUF Câmpina nu existau întreprinderi mari (250 și peste 250 angajați).

În ceea ce privește **densitatea întreprinderilor**, nivelul atins în Zona Urbană Funcțională Câmpina (41,72 întreprinderi la 1.000 locuitori) se află peste mediul rural ZUF Câmpina (16,60 întreprinderi la 1.000 locuitori) și sub nivelul municipiului Câmpina (613,28 întreprinderi la 1.000 locuitori).

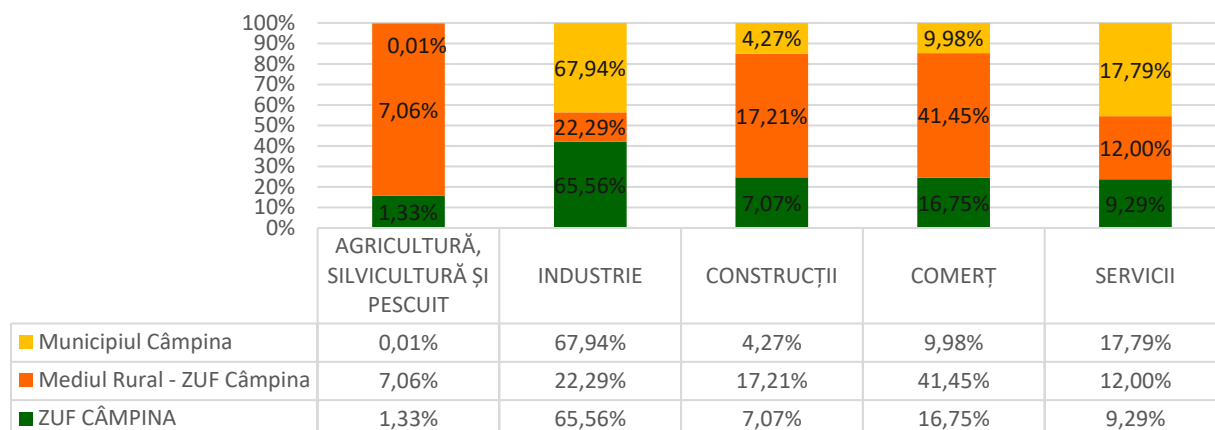
### Cifra de afaceri

Sectoarele de activitate de la nivelul Zonei Urbane Funcționale Câmpina cu cea mai mare pondere a cifrei de afaceri generate în anul 2022 sunt „industrie” (65,56%), „comerț” (16,75%) și „serviciile” (9,29%).

În mediul rural al Zonei Urbane Funcționale Câmpina, cea mai mare pondere a cifrei de afaceri generate în 2022 a fost în sectoarele „comerț” (41,45%), „industrie” (22,29%) și „construcții” (17,21%).

**Figură 16** Distribuția cifrei de afaceri pe sectoare de activitate, ZUF Câmpina, Municipiul Câmpina, și ZUF Câmpina - mediul rural

## Strategia Integrată de Dezvoltare Urbană a Municipiului Câmpina și a Zonei Urbane Funcționale Câmpina

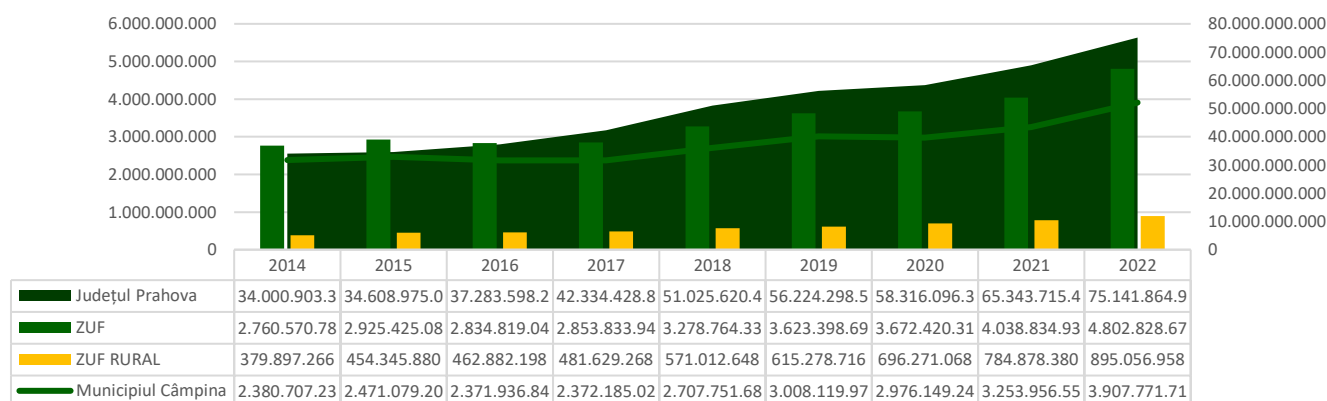


*Sursa: listaфирme.ro*

Cifra de afaceri de la nivelul Zonei Urbane Funcționale Câmpina a înregistrat o creștere de 73,98% în anul 2022 comparativ cu anul 2014. La nivelul municipiului Câmpina a existat o creștere de 64,14%, la nivelul mediului rural al Zonei Urbane Funcționale Câmpina creșterea a fost de 135,61%, iar la nivelul județului Prahova creșterea a fost de 121%. Municipiul Câmpina generează 81,36% din cifra totală de afaceri de la nivelul Zonei Urbane Funcționale Câmpina.

Cifra de afaceri generată de Zona Urbană Funcțională Câmpina reprezintă 6,39% din cifra de afaceri de la nivelul județului Prahova.

**Figură 17** Evoluția cifrei de afaceri, ZUF Câmpina, Mediul Rural ZUF, Municipiul Câmpina și Județul Prahova



*Sursa: listaфирme.ro*

Primele 5 întreprinderi, în funcție de cifra de afaceri înregistrată la nivelul anului fiscal 2022, de la nivelul Zonei Urbane Funcționale Câmpina, sunt:

**Tabel 10** Top 5 întreprinderi după cifra de afaceri, Zona Urbană Funcțională Câmpina

FIRMA	COD CAEN	Cifra de Afaceri (lei)	Nr. Angajați
CAMERON ROMANIA SRL	<b>2892 - Fabricarea utilajelor pentru extracție și construcții</b>	1.352.367.109	1.661
SOCERAM SA	2332 - Fabricarea cărămidilor, țiglelor și a altor produse pentru construcții, din argila arsă	355.185.621	446

## Strategia Integrată de Dezvoltare Urbană a Municipiului Câmpina și a Zonei Urbane Funcționale Câmpina

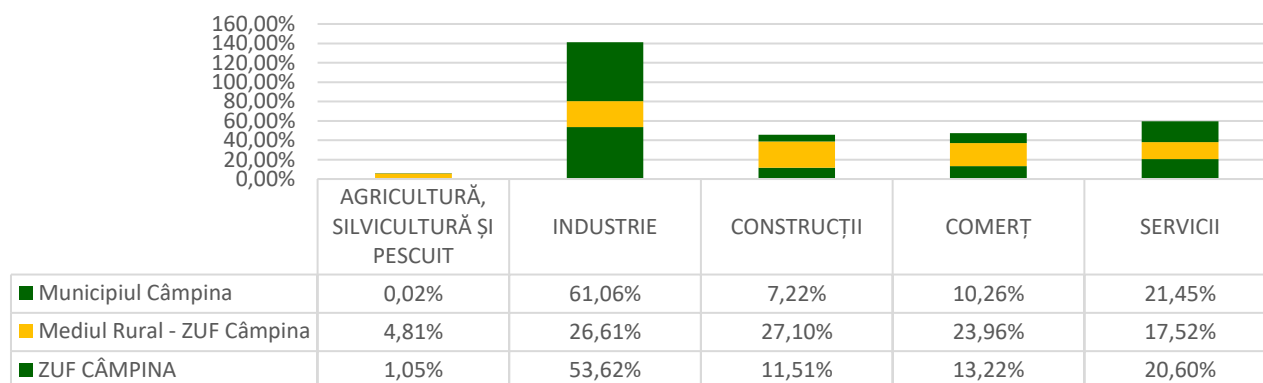
FIRMA	COD CAEN	Cifra de Afaceri (lei)	Nr. Angajați
CEMROM SA	2351 – Fabricarea cimentului	278.319.397	87
CONFIND SRL	2511 - Fabricarea de construcții metalice și părți componente ale structurilor metalice	275.612.860	782
LEMET SRL	3109 - Fabricarea de mobila n.c.a.	188.720.639	800

*Sursa: listafirme.ro*

### Structura mediului de afaceri după numărul de angajați

La nivelul Zonei Urbane Funcționale Câmpina, în anul 2022, erau înregistrați 12.243 de angajați, din care cei mai mulți în sectorul „industrie” (6.565 de angajați), iar cei mai puțini în sectorul „agricultură, silvicultură și pescuit” (129 de angajați).

**Figură 18** Distribuția numărului de angajați pe sectoare de activitate, ZUF Câmpina, Municipiul Câmpina și ZUF Câmpina - mediul rural, 2022



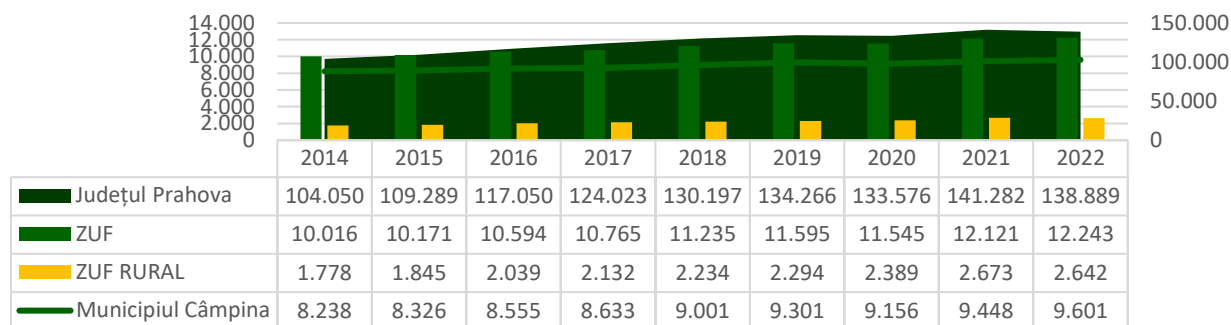
*Sursa: listafirme.ro*

În anul 2022, municipiul Câmpina număra 9.601 de angajați, ce reprezentau 78,42% din totalul înregistrat la nivelul de Zonei Urbane Funcționale Câmpina și 6,91% din totalul înregistrat.

Numărul de angajați de la nivelul ZUF Câmpina a înregistrat o creștere de 22,23% în anul 2022 comparativ cu anul 2014, municipiul Câmpina a înregistrat o creștere de 16,55%, iar mediul rural ZUF Câmpina o creștere de 48,59%. Tot la nivelul anul 2022, județul Prahova a înregistrat o creștere de 33,48%.

**Figură 19** Evoluția numărului de angajați, ZUF Câmpina, Municipiul Câmpina, ZUF Câmpina - mediul rural și Județul Prahova, 2014-2022

## Strategia Integrată de Dezvoltare Urbană a Municipiului Câmpina și a Zonei Urbane Funcționale Câmpina



*Sursa: listafirme.ro*

### Parcurile industriale și incubatoarele de afaceri

În anul 2023, conform Consiliului Județean Prahova, în județul Prahova existau doar 3 parcuri industriale, după cum urmează:

- Ploiești Industrial Parc – localizat în Ploiești;
- Plopeni Industrial Parc – localizat în Plopeni;
- Brazi Industrial Parc – localizat în Brazi.

În Zona Urbană Funcțională Câmpina nu au fost dezvoltate structuri de sprijin ale mediului de afaceri de tipul parcurilor industriale și/ sau incubatoare de afaceri.

Cu toate acestea, sunt propuse spre realizare trei parcuri industriale, în municipiul Câmpina și în comunele Bănești și Poiana Câmpina.

### Activități de inovare și cercetare-dezvoltare

La nivelul Zonei Urbane Funcționale Câmpina își desfășoară activitatea Institutul de Cercetare și Proiectare Tehnologică (ICPT) de la Câmpina.

Institutul a fost înființat în anul 1950 și are o lungă tradiție în furnizarea de soluții și servicii tehnologice pentru diverse industrii. ICPT desfășoară activități de cercetare și dezvoltare în diverse domenii tehnologice, precum energetică, industria chimică, metalurgie, industria petrolieră și gaze. Instituția lucrează în strânsă colaborare cu diverse companii și organizații, atât din România, cât și din străinătate, în vederea dezvoltării implementării de tehnologii avansate.

În anul 2015, OMV Petrom a finalizat proiectul de modernizare a Institutului de Cercetare și Proiectare Tehnologică, proiect finanțat atât din surse proprii, cât și prin Programul Operațional Sectorial „Creșterea competitivității economice”.

#### 2.2.1 Agricultură, silvicultură și pescuit

Solul reprezintă, pentru dezvoltarea plantelor, sursa principală de alimentare cu elemente nutritive, datorită compoziției minerale și organice, fiind în acest fel asigurată continuitatea florei și faunei în aproape toate lanțurile trofice. Unul dintre cei mai importanți factori de producție agricolă este reprezentat de calitatea solului.

### Fondul funciar

Suprafața fondului funciar a Zonei Urbane Funcționale Câmpina este de 57.540 ha, din care 4,21% aparține municipiului Câmpina. Cea mai mare suprafață a fondului funciar din mediul rural al ZUF Câmpina este deținută de comuna Valea Doftanei (28.595 ha), iar cea mai mică de comuna Cornu (1.511 ha).

Teritoriul ZUF Câmpina este acoperit în proporție de 61,24% de terenuri neagricole (35.239 ha), din care: 84,72% terenuri ocupate de păduri și altă vegetație forestieră (29.855 ha), 8,40% terenuri ocupate cu construcții (2.961 ha), 2,46% terenuri ocupate cu ape, bălți (866 ha), 2,27% terenuri ocupate cu căi de comunicații și căi ferate (801 ha) și 2,15% terenuri degradate și neproductive (756 ha).

Suprafața fondului funciar din municipiul Câmpina este acoperită în proporție de 72,31% de terenuri neagricole (1.752 ha), din care: 44,06% terenuri ocupate de păduri și altă vegetație forestieră, 40,81% terenuri ocupate de construcții (715 ha), 8,22% căi de comunicații și căi ferate (144 ha), 5,54% suprafețe ocupate cu ape și bălți (91 ha) și 1,37% terenuri degradate și neproductive (24 ha).

În mediul rural ZUF Câmpina situația este asemănătoare, 60,76% (33.487 ha) din terenuri sunt neagricole, din care: 88,85% sunt terenuri ocupate cu păduri și altă vegetație forestieră (29.083 ha – 19.790 doar în UAT Valea Doftanei), 6,71% terenuri ocupate cu construcții (2.246 ha), 2,30% ocupate cu ape și bălți (769 ha), 2,19% terenuri degradate și neproductive (732 ha) și 1,96% terenuri ocupate de căi de comunicații și căi ferate (657 ha).

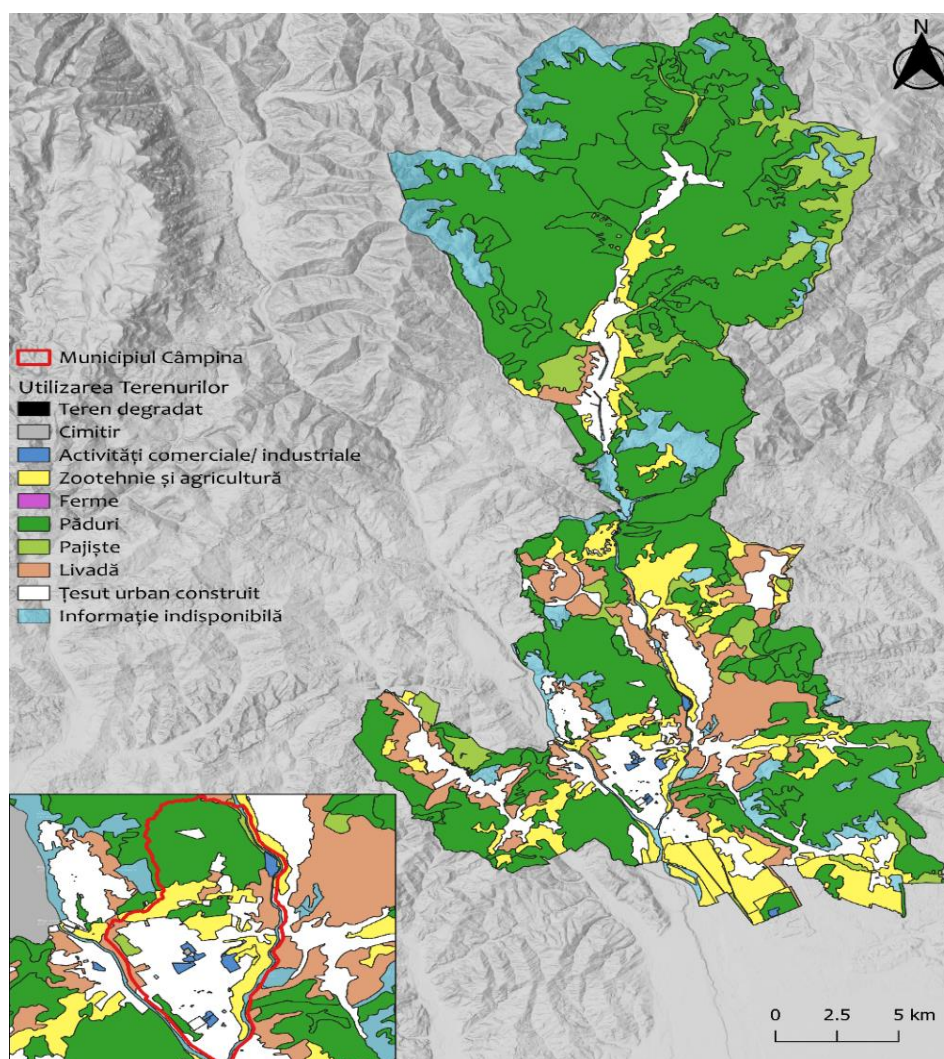
**Tabel 11** Suprafața fondului funciar în ZUF Câmpina, Municipiul Câmpina și ZUF Câmpina - mediul rural, 2014

	Municipiul Câmpina	Mediul rural -ZUF	ZUF Câmpina
<b>Suprafață Agricolă total</b>	<b>27,69%</b>	<b>39,24%</b>	<b>38,76%</b>
Arabilă	27,69%	39,24%	38,76%
Pășuni	5,04%	5,13%	5,12%
Fânețe	11,10%	19,93%	19,56%
Vii și pepiniere	6,97%	11,66%	11,47%
Livezi și pepiniere pomicele	0,00%	0,002%	0,002%
<b>Terenuri neagricole total</b>	<b>72,31%</b>	<b>60,76%</b>	<b>61,24%</b>
Păduri și altă vegetație forestieră	44,06%	86,85%	84,72%
Ocupată cu ape, bălți	5,54%	2,30%	2,46%
Ocupată cu construcții	40,81%	6,71%	8,40%
Căi de comunicații și căi ferate	8,22%	1,96%	2,27%
Terenuri degradate și neproductive	1,37%	2,19%	2,15%

*Sursa: INS (AGR101B)*

**Figură 20** Fondul funciar după modul de folosință, ZUF Câmpina





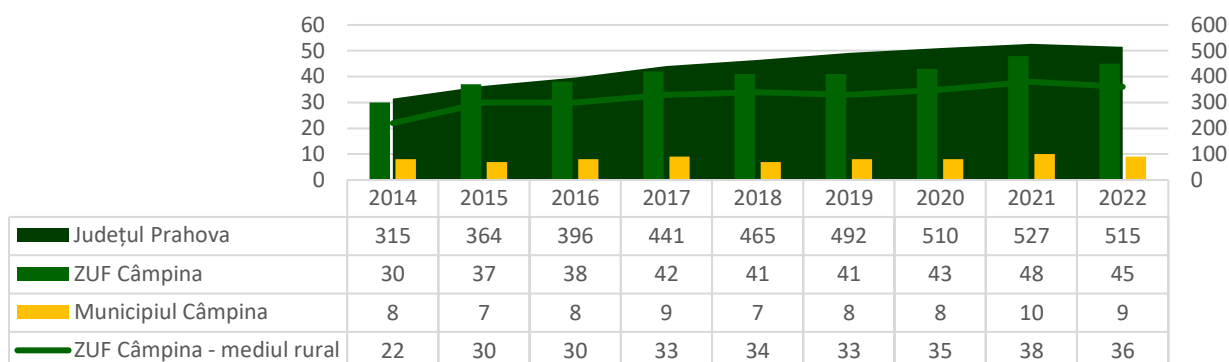
*Sursa: Prelucrarea consultantului, date CORINE Lande Cover*

### Activitatea economică în sectorul agro-zootehnic

Referitor la activitatea desfășurată în Zona Urbană Funcțională Câmpina pe ramuri ale sectorului economic primar, la nivelul anului 2022 erau active 45 de firme în domeniul agricol, din care 9 în municipiul Câmpina. Evoluția numărului de firme pentru perioada 2014-2022 prezintă un trend ascendent, atât la nivelul municipiului Câmpina (+12,50%), cât și la nivelul mediului rural al ZUF Câmpina (+63,64%). De asemenea, se observă o creștere atât la nivelul Zonei Urbane Funcționale Câmpina (+50%), cât și la nivelul județului Prahova (+63,49%).

**Figură 21** Evoluția firmele active din sectorul agriculturii, silviculturii și pescuitului, 2014-2020

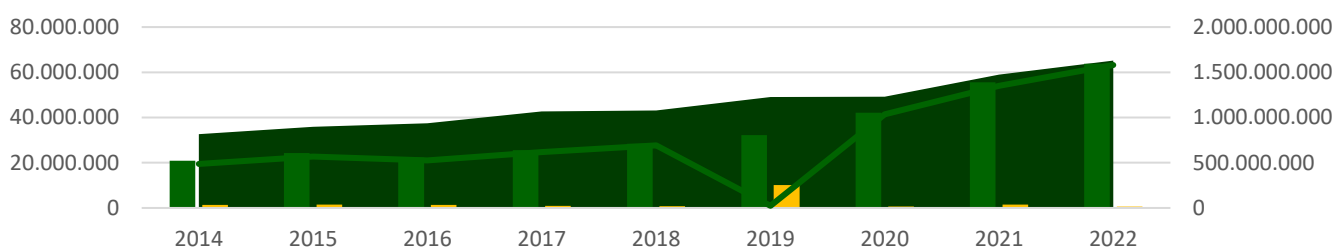
## Strategia Integrată de Dezvoltare Urbană a Municipiului Câmpina și a Zonei Urbane Funcționale Câmpina



Sursa: listafirme.ro

În ceea ce privește cifra de afaceri generată de sectorul „Agricultură, silvicultură și pescuit”, la nivelul Zonei Urbane Funcționale Câmpina, în anul 2022, a existat o creștere de 206,30%, la nivelul municipiului Câmpina a existat o scădere de 52,77%, iar la nivelul mediului rural al ZUF Câmpina a existat o creștere de 223,84%. De asemenea, la nivelul județului Prahova a existat o creștere de 99,89%.

**Figură 22** Evoluția cifrei de afaceri din sectorul agriculturii, silviculturii și pescuitului, 2014-2022

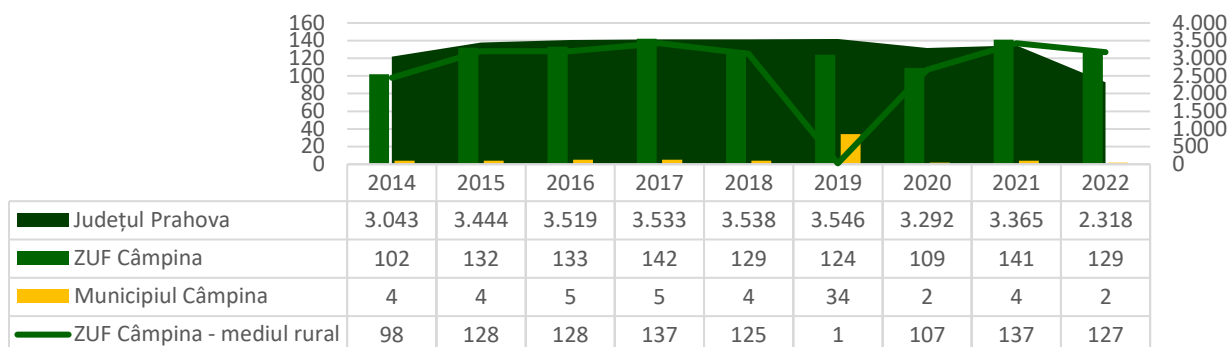


Sursa: listafirme.ro

De asemenea, numărului de angajați din ZUF Câmpina, în perioada 2014-2022, a cunoscut o creștere de 26,47% ajungând la un număr de 129 persoane, din care 2 angajați sunt în municipiul Câmpina. La nivelul județului Prahova, numărul angajaților din sectorul agricultură, silvicultură și pescuit a scăzut cu 23,83%.

**Figură 23** Evoluția numărului de angajați din sectorul agriculturii, silviculturii și pescuitului, 2014-2022

## Strategia Integrată de Dezvoltare Urbană a Municipiului Câmpina și a Zonei Urbane Funcționale Câmpina

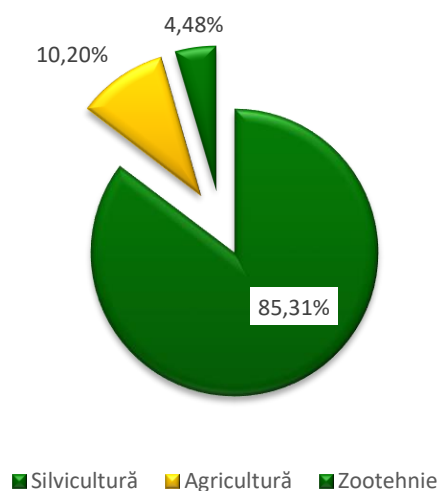


**Sursa:** listafirme.ro

În privința secțiunilor de activitate, cele mai multe firme funcționează în baza codului CAEN 0220 – *Exploatarea forestieră* (17 firme – 37,78% din număr total de firme aferente domeniului). Tot acest cod CAEN înregistrează cel mai mare număr de angajați (89 de angajați – 68,99% din angajații aferenți domeniului) și cea mai mare cifră de afaceri (48.542.562 lei – 76,04% din cifra de afaceri totală produsă de sectorul agriculturii).

În Zona Urbană Funcțională Câmpina nu există întreprinderi care să funcționeze în domeniul pescuitului.

**Figură 24** Structura cifrei de afaceri din domeniul agriculturii, silviculturii și zootehnice



**Sursa:** listafirme.ro

Conform Agenției de Plăți și Intervenție pentru Agricultură, în Zona Urbană Funcțională Câmpina, în anul 2023 existau un număr de 772 fermieri, împărțiți astfel:

- 653 de fermieri cultivau o suprafață cuprinsă între 0 și 5 hectare;
- 28 de fermieri cultivau o suprafață cuprinsă între 5 și 10 hectare;
- 91 de fermieri cultivau o suprafață mai mare de 10 hectare.

Cei mai mulți fermieri erau înregistrați în comunele Valea Doftanei (350 fermieri), Brebu (121 fermieri) și Șotriile (118 fermieri). Cei mai puțini fermieri erau înregistrați în municipiul Câmpina (4 fermieri) și în comuna Cornu (2 fermieri).

### Agricultura ecologică

Solul reprezintă un factor ecologic esențial, el fiind cea mai importantă resursă naturală și fundamentul esențial al activităților agricole. Prin agricultura ecologică este promovată cultura agrară multifuncțională cu rezultat durabil, materializat prin:

- Producție continuă de produse alimentare și agricole pe termen lung, prin conectarea ofertei cu cererea de produse alimentare și agricole, introducerea în circuitul pieței a celor interesați de produsele alimentare ecologice, cât și colaborarea în producția, prelucrarea și comercializarea produselor alimentare ecologice;
- Producție agricolă ce asigură micșorarea impactului agriculturii asupra factorilor de mediu (aer, apă, sol), refacerea și îmbunătățirea gradului de fertilitate al solului și conservarea biodiversității biologice;
- Producție agricolă cu rezultate economice și sociale numeroase: scăderea consumului de energie neregenerabilă, a cheltuielilor de transport, înființarea de noi locuri de muncă, majorarea veniturilor fermierilor, amplificarea dorinței de inovare și cooperare, desconcentrarea administrației publice, micșorarea cheltuielilor destinate sănătății.

Comisia Europeană stimulează promovarea producției și consumului de produse ecologice și atingerea unui procent de 25% de terenuri agricol folosite pentru agricultura ecologică o până în anul 2030, dar și dezvoltarea acvaculturii ecologice.

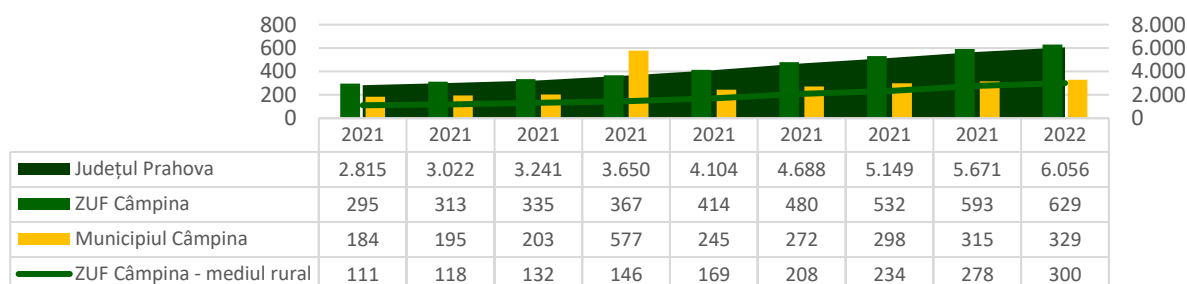
### 2.2.2 Industrie și construcții

Infrastructura dezvoltată, cât și forța de muncă disponibilă în diferite ramuri de activitate reprezintă factori favorizați ai dezvoltării economice, de la nivelul Zonei Urbane Funcționale Câmpina.

Industria este principalul generator al cifrei de afaceri din Zona Urbană Funcțională Câmpina, în anul 2022 având ponderea de 65,56% din total cifră de afaceri, pentru municipiul Câmpina sectorul industrie reprezintă un procent de 67,94%, iar pentru mediul rural al ZUF Câmpina reprezintă un proces de 22,29%.

În perioada 2014-2022, numărul firmele din sectorul „Industrie și construcții” a înregistrat o creștere la nivel municipal (+78,80%) la nivelul Zonei Urbane Funcționale Câmpina, la nivelul mediului rural al ZUF Câmpina (+170,27%), cât și la nivelul județului Prahova.

**Figură 25** Evoluția firmelor active din domeniile industriei și construcțiilor - ZUF Câmpina, Municipiul Câmpina, ZUF Câmpina - mediul rural și județul Prahova, 2014-2022

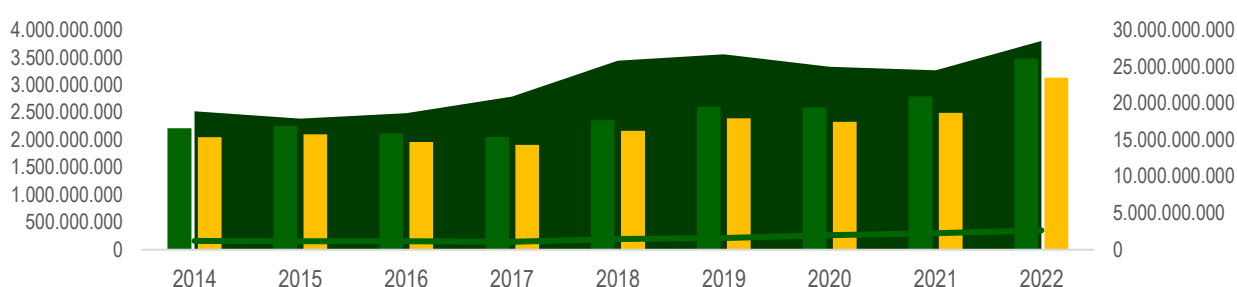


Sursa: listafirme.ro

În anul 2022, în Zona Urbană Funcțională Câmpina, cele mai multe unități locale erau active în **sectoarele economice** „4120 – Lucrări de e construcții a clădirilor rezidențiale și nerezidențiale” (210 unități), „4321 – Lucrări de instalații electrice” (41 de unități) și în „4322 – Lucrări de instalații sanitare, de încălzire și de aer condiționat” (36 de unități).

Cifra de afaceri generată de domeniile de activitate industrie și construcții, în perioada 2014-2021, a înregistrat creșteri la nivelul Zonei Urbane Funcționale Câmpina (+57,43% lei), la nivelul municipiului Câmpina (52,72%), la nivelul mediului rural al ZUF Câmpina, cât și la nivelul județului Prahova (+50,76%).

**Figură 26** Evoluția cifrei de afaceri din domeniile industriei și construcțiilor - ZUF Câmpina, Municipiul Câmpina, Mediul rural - ZUF Câmpina și Județul Prahova, 2014-2022

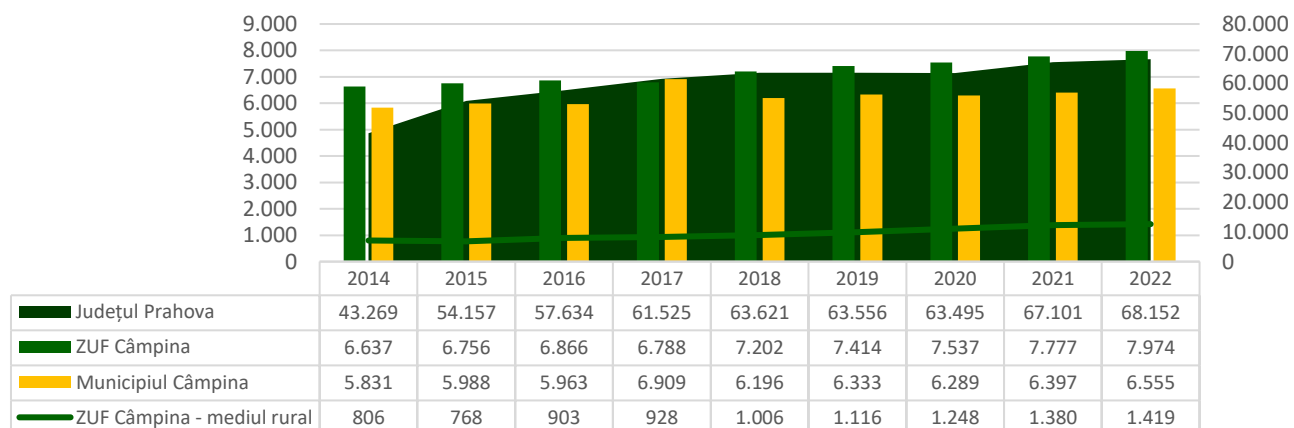


**Sursa:** listafirme.ro

La nivelul Zonei Urbane Funcționale Câmpina, ramurile cu pondere semnificativă în realizarea cifrei de afaceri din sectoarele industrie – construcții, au fost: „2892 – Fabricarea utilajelor pentru extracție și construcții” (38,7%), „2332 – Fabricarea cărămizilor, țiglelor și a altor produse pentru construcții din argilă arsă” (10,18%), „2511 – Fabricarea de construcții metalice și părți componente ale structurilor metalice” (8,27%) și „2351 – Fabricarea cimentului” (7,98%).

Numărul salariaților din domeniul industriei și construcțiilor, în perioada 2014-2022, a înregistrat la nivelul Zonei Urbane Funcționale Câmpina (+20,14%), în municipiul Câmpina (+12,42%), în mediul rural al ZUF Câmpina (+76,05%), cât și la nivelul județului Prahova (+57,51%).

**Figură 27** Evoluția numărului salariaților din domeniile industriei și construcțiilor, ZUF Câmpina, Municipiul Câmpina, ZUF Câmpina - mediul rural și Județul Prahova, 2014-2022



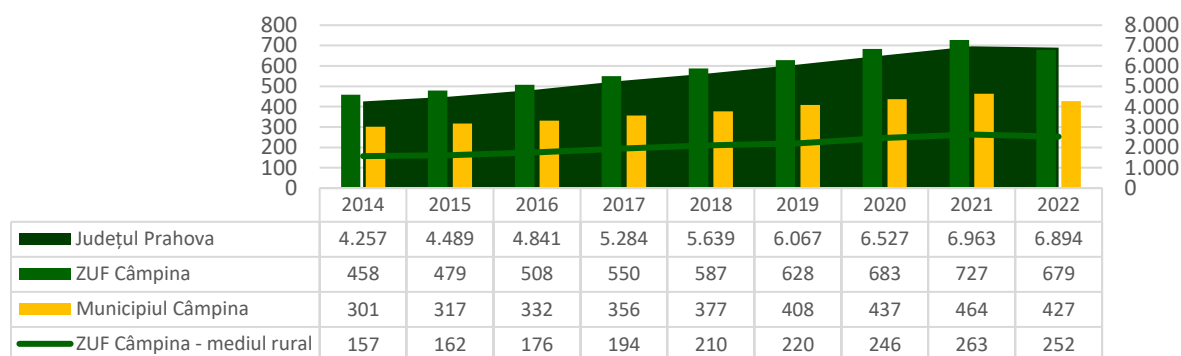
**Sursa:** listafirme.ro

La nivelul Zonei Urbane Funcționale Câmpina, cei mai mulți angajați din domeniul industriei și construcțiilor erau înregistrați în ramurile: „2892 – Fabricarea utilajelor pentru extracție și construcții” (20,83%), „2511 – Fabricarea de construcții metalice și părți componente ale structurilor metalice” (10,67%), „3109 – Fabricarea de mobilă n.c.a” (10,27%) și „4120 – Lucrări de construcții a clădirilor rezidențiale și nerezidențiale” (10,08%).

### 2.2.3 Comerț și servicii

La nivelul anului Zonei Urbane Funcționale Câmpina, în anul 2022, erau active 679 de unități active locale active din domeniul comerțului (din care 252 de unități în mediul rural ZUF). În perioada 2014-2021, evoluția unităților active a fost pozitivă, atât pentru ZUF Câmpina (+48,25%), cât și pentru municipiul Câmpina (+41,86%) și mediul rural al ZUF Câmpina (+60,51%). În aceeași perioadă a existat o creștere de 61,95% și la nivelul județului Prahova.

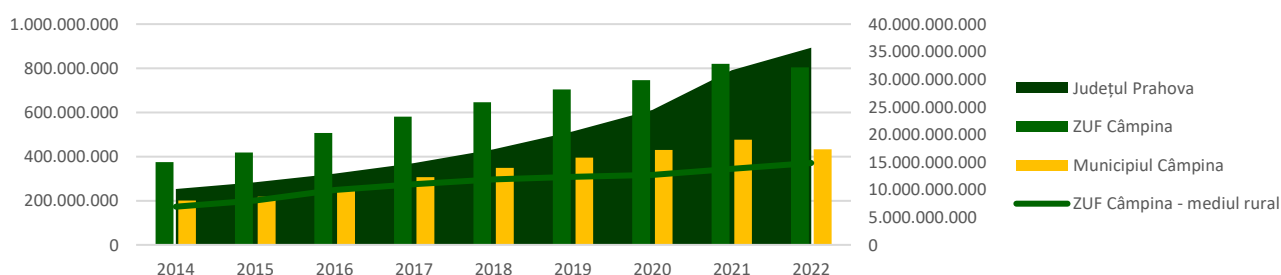
**Figură 28** Evoluția unităților active din domeniul comerțului, ZUF Câmpina, Municipiul Câmpina, Mediul rural - ZUF Câmpina și Județul Prahova, 2014-2022



*Sursa: listafirme.ro*

Cifra de afaceri din domeniul comerțului din Zona Urbană Funcțională Câmpina a fost de 804.369.798 lei în anul 2021 (din care 433.419.320 lei în municipiul Câmpina), în creștere cu 114,88% față de anul 2014. Cifra de afaceri generată de domeniul de activitate a avut o evoluție constantă în perioada 2014-2022, atât în municipiul Câmpina (+115,33%), cât și la nivelul mediului rural ZUF Câmpina (114,35%) și județului Prahova (252,43%).

**Figură 29** Evoluția cifrei de afaceri din domeniul comerțului, ZUF Câmpina, Municipiul Câmpina, Mediul rural - ZUF Câmpina și Județul Prahova, 2014-2022



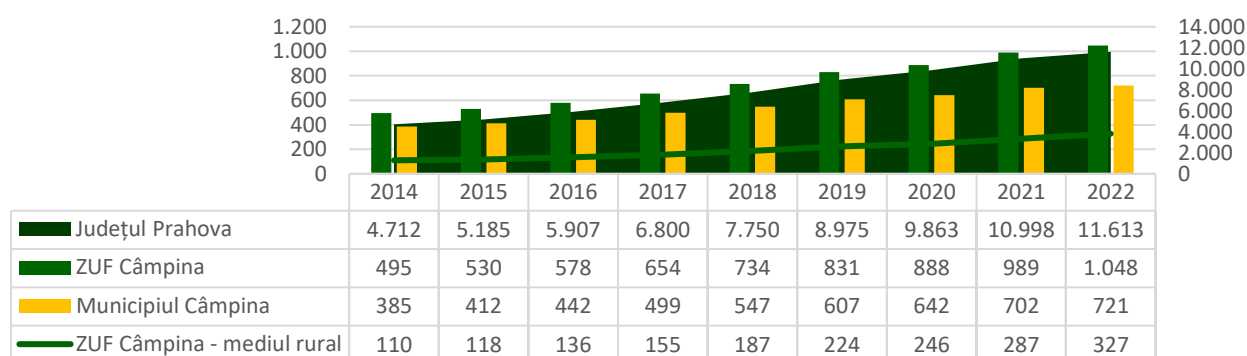
*Sursa: listafirme.ro*



## Strategia Integrată de Dezvoltare Urbană a Municipiului Câmpina și a Zonei Urbane Funcționale Câmpina

La nivelul Zonei Urbane Funcționale Câmpina, împreună cu localitățile componente, în anul 2022, erau active 1.048 de unități active din domeniul serviciilor (din care 721 de unități în municipiul Câmpina. În perioada 2014-2022, evoluția unităților active a fost una pozitivă, ZUF Câmpina a avut o creștere de 111,72%, Municipiul Câmpina o creștere de 87,27%, mediul rural al ZUF Câmpina a avut o creștere de 197,27%, iar județul Prahova o creștere de 146,46%.

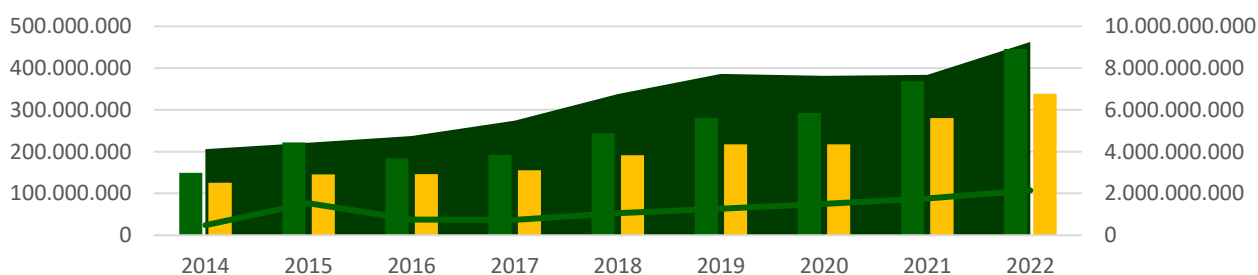
**Figură 30** Evoluția unităților active din domeniul serviciilor, ZUF Câmpina, Municipiul Câmpina, Mediul rural - ZUF Câmpina și Județul Prahova, 2014-2022



*Sursa: listafirme.ro*

Cifra de afaceri totală din domeniul serviciilor din Zona Urbană Funcțională Câmpina, în anul 2021, a fost de 446.232.168 lei, în creștere cu 198,50% față de anul 2014. Creșteri în rândul cifrei de afaceri au existat atât la nivel municipal (+170,24%), ZUF-mediul rural (+345,52%), cât și la nivel județean (+124,54%).

**Figură 31** Evoluția cifrei de afaceri din domeniul serviciilor, ZUF Câmpina, Municipiul Câmpina, Mediul rural - ZUF Câmpina și Județul Prahova, 2014-2022



*Sursa: listafirme.ro*

Ramurile cu pondere semnificativă în realizarea cifrei de afaceri generate de comerț și servicii în Zona Urbană Funcțională Câmpina, au fost: „4639 – Comerț cu ridicata nespecializat de produse alimentare, băuturi și tutun” (10,80%), „4711 – Comerț cu amănuntul în magazine nespecializate, cu vânzare predominant de produse alimentare, băuturi și tutun” (9,34%), „4941 – Transporturi rutiere de mărfuri” (6,76%) și „4674 – Comerț cu ridicata al echipamentelor și furniturilor de fierărie pentru instalații sanitare și de încălzire” (6,16%).

### 2.2.4 Turism

Pentru multe dintre orașele europene, turismul reprezintă o contribuție cheie la structura economică și socială, întrucât acest sector de activitate oferă locuri de muncă și venituri vitale concentrate în regiuni care nu au alte surse de ocupare a forței de muncă și implicând lucrători cu un nivel scăzut de calificare.

În ceea ce privește evoluția numărului de turiști pentru perioada 2019-2020, în lipsa unui protocol comun și coordonat pentru restricțiile de călătorie, turismul în interiorul UE a fost puternic afectat de pandemia COVID-19, iar una dintre consecințele probabile ale acestei crize sanitare va fi consolidarea turismului de proximitate, turiștii preferând călătoriile în interiorul frontierelor.

#### Structuri de primire turistică

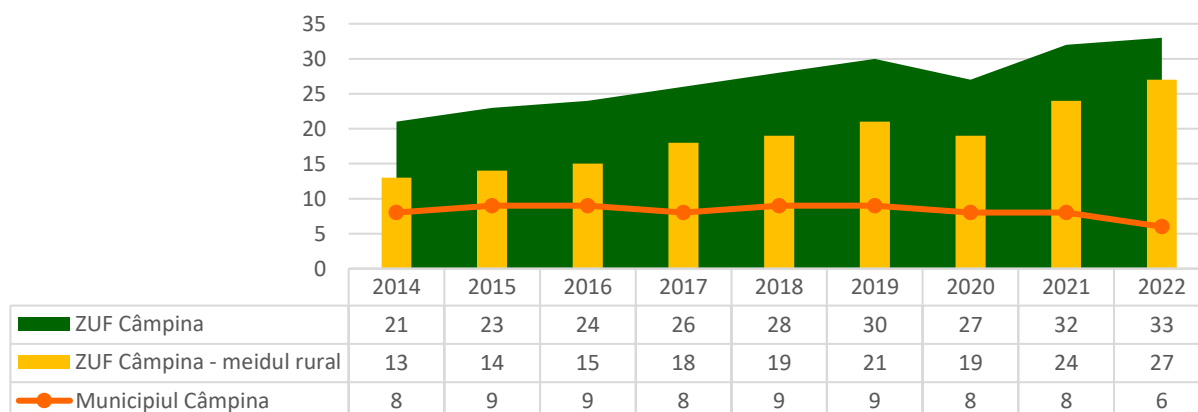
În anul 2022, în județul Prahova erau înregistrate 293 structuri de primire turistică, reprezentând 38,10% din totalul unităților de cazare din Regiunea de dezvoltare SUD-MUNTENIA. Din acest punct de vedere, județul Prahova ocupă primul loc la nivel regional, urmat de județele Argeș (36,41%) și Dâmbovița (11,31%). Din totalul structurilor de primire turistică din județul Prahova, doar 11,26% din structuri sunt concentrate în Zona Urbană Funcțională Câmpina, respectiv 33 de unități la finalul anului 2022. La nivelul județului Prahova, față de anul precedent (2021), numărul acestor structuri s-a micșorat cu 6,69%.

În anul 2022, la nivelul Zonei Urbane Funcționale Câmpina, doar localitățile Câmpina (6 structuri), Bănești (5 structuri), Cornu (5 structuri), Provița de Sus (1 structură), Șotrile (1 structură) și Valea Doftanei (15 structuri) dispun de structuri de primire turistică.

În perioada 2014-2022, numărul structurilor din Zona Urbană Funcțională Câmpina s-a majorat cu 57,14%, ajungând la un număr de 33 unități de primire turistică (față de 21 unități în 2014), cea mai mare creștere fiind în comuna Valea Doftanei (creștere de 10 unități de primire turistică).

Cele mai multe structuri de primire turistică din ZUF Câmpina sunt de tip pensiuni agroturistice (48,48%), după care urmează: bungalouri (12,12%), vile turistice (12,12%), hoteluri (9,09%), case turistice (6,06%), pensiuni turistice (6,06%), moteluri (3,03%) și cabane turistice (3,03%).

**Figură 32** Evoluția structurilor de primire turistică, ZUF Câmpina, municipiul Câmpina și ZUF Câmpina - mediul rural



**Sursa:** listafirme.ro

### **Capacitatea de cazare turistică existentă**

În anul 2023, capacitatea de cazare din județul Prahova era de 10.740 locuri, respectiv 38,45% din totalul capacității de cazare existente din Regiunea de Dezvoltare SUD-MUNTENIA, ocupând locul 1.

Din totalul capacității de cazare turistică existente la nivelul județului Prahova, 5,52% se în Zona Urbană Funcțională Câmpina. În anul 2022, în ZUF Câmpina existau 593 locuri de cazare, din care: 261 de locuri în comuna Valea Doftanei (44,01%), 187 de locuri în municipiul Câmpina (31,53%), 103 locuri în comuna Cornu (17,37%), 24 de locuri în comuna Bănești (9,20%), 10 locuri în comuna Șotriștea (1,69%) și 8 locuri în comuna Provița de Sus (1,35%).

În perioada 2014-2022, capacitatea de cazare turistică din Zona Urbană Funcțională Câmpina a crescut cu 17,19%.

Aproximativ 51,60% din capacitatea de cazare turistică existentă de la nivelul Zonei Urbane Funcționale Câmpina este disponibilă în pensiuni agroturistice, 20,24% în hoteluri, 9,78% în vile turistice, 5,73% în pensiuni turistice, 3,37% în cabane turistice, 2,36% în căsuțe turistice și 1,35% în bungalouri.

În Zona Urbană Funcțională Câmpina, în anul 2022, numărul mediu de locuri de cazare existente în hoteluri era de 40 locuri, în moteluri era de 33, în vile turistice era de 15, în cabane turistice era de 20, în bungalouri era de 2, în căsuțe turistice era de 7, în pensiuni turistice era de 17 și în pensiuni agroturistice era de 19.

### **Capacitatea de cazare turistică în funcțiune**

Reprezintă numărul de locuri de cazare puse la dispoziția turiștilor de către unitățile de cazare turistică, ținând cont de numărul de zile, cât sunt deschise unitățile în perioada considerată și se exprimă în locuri/zile. Se exclud locurile din camerele sau unitățile închise temporar din lipsă de turiști, pentru reparații sau alte motive.

În anul 2022, în Regiunea de Dezvoltare SUD-MUNTENIA, au fost în funcțiune 8.420.706 locuri de cazare, din care 56,31% în județul Prahova. Acesta e primul județ din regiune după capacitatea de cazare turistică în funcțiune, urmat după de județele Argeș (18,94%), Dâmbovița (13,48%) și Ialomița (5,69%). Față de anul 2014, capacitatea de cazare în funcțiune (locuri – zile) în județul Prahova, a crescut cu 14,73%.

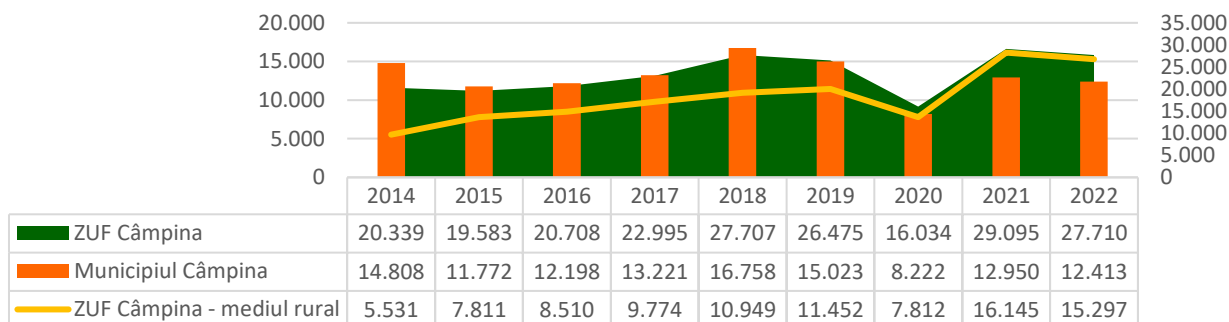
În anul 2022, în Zona Urbană Funcțională Câmpina s-a concentrat un procent de 5,71% din capacitatea de cazare în funcțiune din județul Prahova. În perioada 2014-2022, ZUF Câmpina a înregistrat creșteri la capacitatea de cazare în funcțiune de 48,26%.

### **Sosiri ale turiștilor în structurile de primire turistică**

Regiunea de Dezvoltare SUD-MUNTENIA a atras în anul 2022 1.025.975 turiști, dintre care 55,43% au vizitat județul Prahova, aceasta clasându-se pe locul 1 dintre cele 7 județele componente ale regiunii, după numărul de turiști. În același an, în Zona Urbană Funcțională Câmpina, au fost înregistrați 27.710 turiști, reprezentând 4,86% din totalul turiștilor din județul Prahova. În municipiul Câmpina au fost înregistrați 12.413 turiști în anul 2022, iar în mediul rural al ZUF Câmpina au fost înregistrați 15.297 de turiști – cei mai mulți în comunele Cornu (1.867 de turiști) și comunele Valea Doftanei (12.347 de turiști).

Analizând numărul de sosiri pentru perioada 2014-2022, în ZUF Câmpina se remarcă un trend ascendent al numărului de sosiri cu 36,24%.

**Figură 33** Evoluția sosirilor în structurile de primire turistică, ZUF Câmpina, Municipiul Câmpina și ZUF Câmpina - mediul rural, 2014-2022



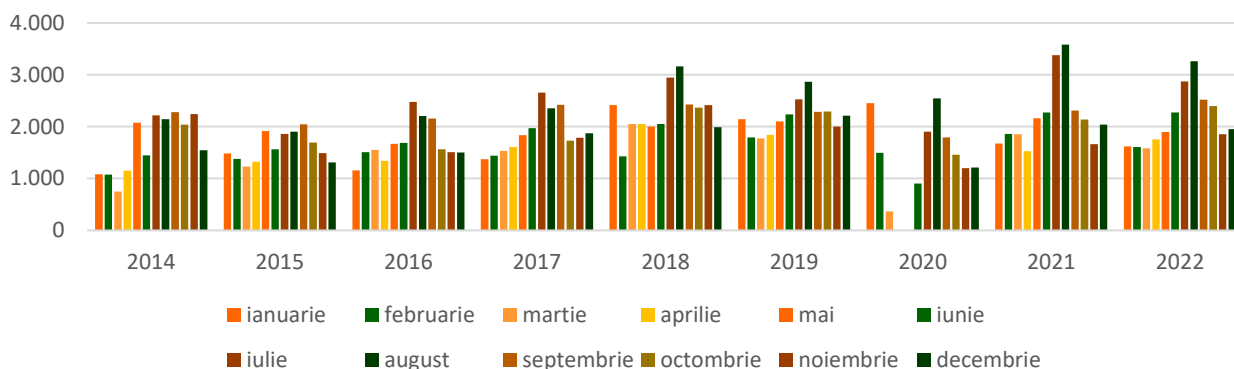
*Sursa: INS (TUR104E)*

### Sezonalitate

La nivelul Zonei Urbane Funcționale Câmpina în lunile iulie – august se înregistrează cel mai ridicat număr de turiști, reprezentând 23,98% din totalul turiștilor din întregul an, anul de referință fiind 2022. Iar în lunile februarie – martie sunt înregistrate cele mai scăzute valori ale numărului de turiști.

În sezonul cald (iulie-august) sosesc în medie 2.604 turiști, aproape dublu față de lunile februarie-martie (1.461 de turiști). Astfel, se conturează sezonul turistic al Zonei Urbane Funcționale Câmpina.

**Figură 34** Evoluția sosirilor turiștilor în structurile de cazare, Zona Urbană Funcțională Câmpina, 2014-2022



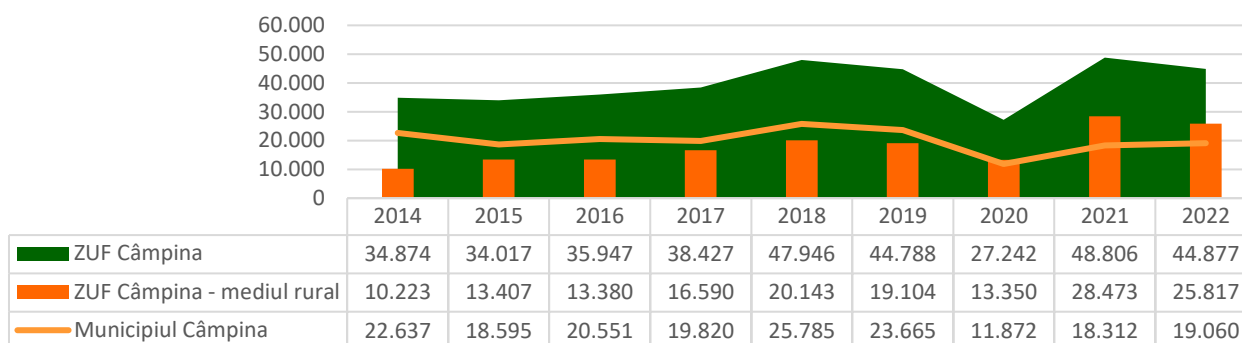
*Sursa: INS (TUR104H)*

### Înnoptări în structurile de primire turistică

În anul 2022, în Regiunea de Dezvoltare SUD-MUNTENIA, turiștii au efectuat un total de 2.032.261 de înnoptări. Dintre acestea, 57,19% au avut loc în unitățile de cazare din județul Prahova. Din numărul total de înnoptări înregistrate la nivelul județului, 4,04% au fost realizate în Zona de Urgență Frecventată (ZUF) Câmpina.

În ceea ce privește evoluția numărului de înnoptări la nivelul ZUF Câmpina, în anul 2022, față de anul 2014, se constată o creștere de 28,68%. În municipiul Câmpina, în anul 2022, numărul de înnoptări a scăzut cu 15,80% față de anul 2014, iar în ZUF Câmpina – mediul rural a crescut cu 152,54% în anul 2022, față de anul 2014.

**Figură 35** Evoluția înnopțărilor în structurile de primire turistică, ZUF Câmpina, M Municipiul Câmpina, ZUF Câmpina - mediul rural, 2014-2022



**Sursa:** INS (TUR105D, TUR105E)

În anul 2022, în municipiul Câmpina s-au înregistrat înnopțări ce reprezintă 40,64% din înnopțările de la nivelul ZUF Câmpina, cele mai multe fiind în hoteluri și pensiuni turistice. După numărul de înnopțări, municipiul Câmpina (19.060 înnopțări) se clasează pe locul doi, imediat după comuna Valea Doftanei (21.900 înnopțări).

Pe tipuri de structuri de primire turistică, 36,02% din înnopțări de la nivelul ZUF Câmpina din anul 2023 s-au înregistrat în pensiuni agroturistice. Alte structuri de primire turistică preferate de turiști pentru a înnopți sau apartamentele și camerele de închiriat (17,96%) și hotelurile (17,28%).

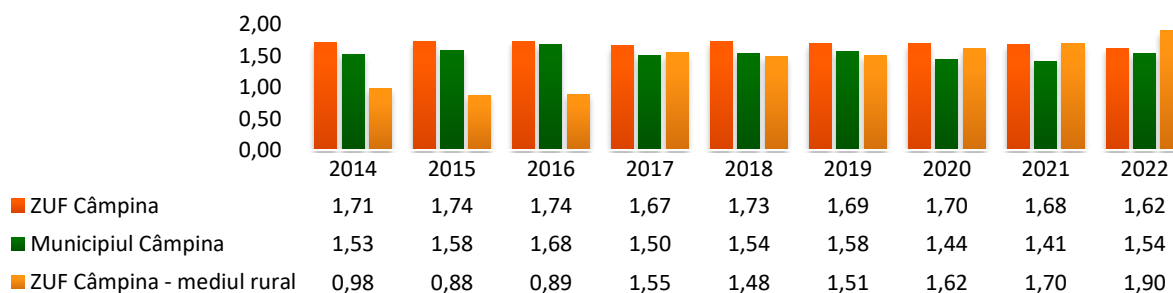
### Durata medie de ședere

La nivelul Zonei Urbane Funcționale Câmpina, în anul 2022, durata medie de ședere a unui turist a fost de 1,62 zile, în timp ce la nivelul municipiului Câmpina durata a fost de 1,54 zile.

În ceea ce privește evoluția duratelor medii de ședere a turiștilor, la nivelul Zonei Urbane Funcționale Câmpina, pentru perioada 2014-2022, se observă un trend descendent, astfel că în anul 2022, față de anul 2014 acesta a scăzut cu 0,09 zile, iar în municipiul Câmpina a crescut cu 0,01 zile.

În mediul rural al ZUF Câmpina, durata medie de ședere din anul 2022 a fost de 1,90 zile, cu 0,92 zile mai multe față de anul 2014.

**Figură 36** Evoluția duratei medii de ședere în ZUF Câmpina, Municipiul Câmpina și ZUF Câmpina – mediul rural, 2014-2022



**Sursa:** INS (TUR104E, TUR105E)

Raportat la anul 2022, la nivelul Zonei Urbane Câmpina, pe tipuri de structuri de primire turistică, durata medie de ședere cea mai ridicată se înregistrează la nivelul apartamentelor (2,01 zile), căsuțe turistice (1,99 zile), bungalouri (1,94 zile), moteluri (1,75 zile), pensiuni agroturistice (1,62 zile),

hoteluri (1,60 zile), cabane turistice (1,56 zile) pensiuni turistice (1,55 zile) și vile turistice (0,47 zile).

### **Indicele de utilizare netă a capacității de cazare turistică în funcțiune**

Indicele de utilizare netă a capacității de cazare turistică în funcțiune se calculează prin raportarea numărului de înnoptări realizate, la capacitatea de cazare turistică în funcțiune, din perioada respectivă. Așadar, în anul 2022, indicele de utilizare a capacității de cazare în funcțiune din județul Prahova, a avut o medie de 24,8%, mai mare față de media celui din anul 2014 (23,6%).

Pe luni (anul 2023), în județul Prahova, indicele de utilizare netă a capacității de cazare turistică, a avut cea mai ridicată valoare în luna august (37,1%), iar valoare minimă a fost în luna martie (16,8%).

## **2.2.5 Forța de muncă, ocupare și șomaj**

### **Forța de muncă și ocupare**

#### **Resurse de muncă**

Resursele de muncă reprezintă acea categorie de populație care dispune de ansamblul capacităților fizice și intelectuale care îi permit să desfășoare o muncă utilă într-una dintre activitățile economiei naționale.

Resursele de muncă cuprind populația aptă de muncă, în vârstă de muncă, însă nu sunt excluse nici persoanele sub sau peste vârsta de muncă aflate în activitate.

**Tabel 12** Vârsta de muncă la nivel național, 1990-2023

	<b>1990-2000</b>	<b>2001-2009</b>	<b>2010</b>	<b>2011-2015</b>	<b>2016-2019</b>	<b>2020-2023</b>
Femei	16-54 ani	16-57 ani	16-58 ani	16-59 ani	16-60 ani	16-61 ani
Bărbați	16-59 ani	16-62 ani	16-63 ani	16-64 ani	16-65 ani	16-65 ani

*Sursa: INS*

Limita superioară a vârstei maxime de muncă a crescut în timp (în anul 2023 fiind cu 7 ani mai mare în cazul bărbaților și cu 6 ani mai mare în cazul femeilor).

În urma analizei evoluției resurselor de muncă în perioada 2014-2021, se observă o scădere a acestora, atât la nivelul județului Prahova (-6,17%), Regiunii de Dezvoltare SUD-MUNTENIA (-6,78%), cât și național (-3,15%).

Scăderea cunoaște o accentuare începând cu anul 2014, o posibilă explicație fiind faptul că de la 1 ianuarie 2014 a fost liberalizat accesul pe piața muncii pentru cetățenii români în toate statele membre.

#### **Populația Activă**

Populația activă caracterizează oferta potențială de forță de muncă și gradul de ocupare a populației, cuprinzând populația ocupată civilă și șomerii înregistrați. La nivelul anului 2021, în județul Prahova existau 266 mii persoane, reprezentând populația activă civilă, respectiv 27,08% din disponibilul regional și 3,39% din disponibilul național. În ceea ce privește repartizarea acestora în funcție de



gen, se observă o pondere mai ridicată a bărbaților (58,62%), față de populația activă de gen feminin (41,38%).

Analizând evoluția populației active în dinamica ultimilor 7 ani, ca și în cazul resurselor de muncă, se observă o scădere a numărului de persoane, la nivel județean fiind de 11,93%, -20,62% la nivel regional și -12,06 la nivel național.

Rata de activitate a resurselor de muncă reprezintă raportul dintre populația activă civilă și totalul resurselor de muncă. Din punctul de vedere al ratei de activitate a resurselor de muncă, la nivel național a fost înregistrată o scădere de 9,19%, la nivel regional de -8,28%, iar la nivel județean o scădere de -6,23%.

### Populația ocupată

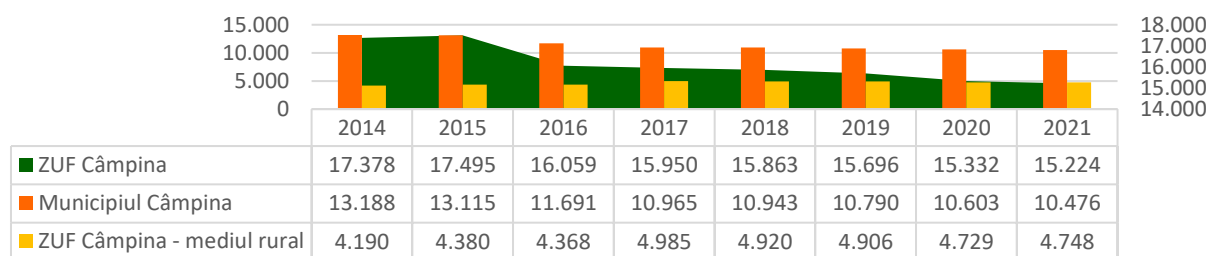
Populația ocupată civilă cuprinde toate persoanele care au o ocupație aducătoare de venit, pe care o exercită în mod obișnuit, în una dintre activitățile economiei naționale, fiind încadrate într-o activitate economică sau socială, în baza unui contract de muncă sau în mod independent, cu scopul obținerii unor venituri.

În anul 2021, județul Prahova avea o populație ocupată civilă de 259,9 mii persoane, respectiv 27,50% din totalul Regiunii de Dezvoltare SUD-MUNTENIA și 3,42% din totalul național. De asemenea, totalul populației ocupate la nivelul județului în anul 2021 este cu 9,13% mai mic față de valoarea înregistrată în 2014.

### Salariați

În ceea ce privește numărul mediu de salariați, conform datelor furnizate de INS, la nivelul anului 2021, în județul Prahova a fost înregistrat un număr total de 174.689 salariați (cu 13,01% mai mulți față de anul 2014), în Zona Urbană Funcțională Câmpina 15.224 salariați (cu 12,39% mai puțini față de anul 2014), în municipiul Câmpina au fost înregistrați 10.476 salariați (cu 20,56% mai puțini față de anul 2014), iar la nivelul mediului rural al ZUF Câmpina 4.748 salariați (cu 13,32% mai mulți salariați față de anul 2014).

**Figură 37** Evoluția numărului mediu de salariați, ZUF Câmpina, Municipiul Câmpina și ZUF Câmpina - mediul rural



**Sursa:** FOM104D

Repartizarea salariaților pe activități ale economiei naționale arată că la nivelul anului 2021, în județul Prahova, numărul mediu de salariați cel mai mare a fost concentrat în activitatea economică „industrie” cu un procent de 34,37%.

În ceea ce privește câștigul net lunar, în medie, la nivelul anului 2021, în județul Prahova acesta este de 3.207 lei, cu 90,10% mai mare față de cel din anul 2014. Pentru perioada analizată se

remarcă o creștere susținută a câștigului salarial net lunar, atât la nivel județean, cât și la nivel regional (+91,15%) și național (+101,30%). Comparativ, valoarea atinsă în 2021 în județul Prahova este cu 209 lei mai mică față de media națională și cu 183 lei mai mare față de mediul regional.

Activitățile principale ale economiei naționale care au înregistrat în anul 2021, la nivelul județului Prahova, cel mai mare câștig salarial mediu net lunar sunt reprezentate de:

- „Fabricarea produselor de cocserie și a produselor obținute din prelucrarea țițeiului” – 7.742 de lei, cu 4.535 lei mai mare față de media județeană;
- „Activități și servicii anexe extracției” – 7.674 de lei, cu 4.467 lei mai mare față de media județeană;
- „Extracția petrolului brut și a gazelor naturale” – 6.947 de lei, cu 3.740 lei mai mare față de media județeană”.

La polul opus, cu cele mai mici câștiguri medii lunare, regăsim următoarele categorii:

- „Transporturi pe apă” – 1.393 lei, cu 1.814 lei mai mic față de media județeană;
- „Fabricarea articolelor de îmbrăcăminte” – 1.785 lei, cu 1.422 lei mai mic față de media județeană;
- „Hoteluri și restaurante” – 1.817 lei, cu 1.390 lei mai mic față de media județeană.

## Evoluția șomajului

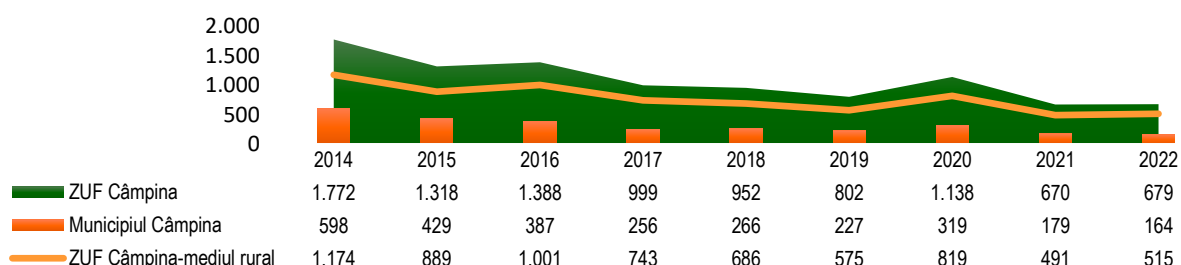
### Șomeri

Conform datelor furnizate de INS, la nivelul anului 2022, în județul Prahova au fost înregistrați 5.876 de șomeri, dintre care 4.203 neindemnizați.

În anul 2022, populația șomeră din Zona Urbană Funcțională reprezenta 11,56% din totalul județean, cele mai multe persoane fiind înregistrate în comuna Șotriile (190 șomeri, 29,69% din totalul șomerilor din ZUF Câmpina), iar cele mai puține persoane în comuna Provița de Jos (15 persoane, 2,34% din totalul șomerilor din ZUF Câmpina).

În perioada 2014-2022, numărului șomerilor a scăzut atât în ZUF Câmpina (-61,68%), cât și în municipiul Câmpina (-72,58%) și ZUF Câmpina – mediul rural (-56,16%).

**Figură 38** Evoluția numărului de șomeri (persoane), 2014-2022



**Sursa:** INS (SOM101A, SOM101E)

Din totalul șomerilor înregistrați în municipiul Câmpina din anul 2022, procentul cel mai mare revine persoanelor de sex feminin, respectiv 54,27%, în timp ce pentru aceeași perioadă, în mediul rural din ZUF Câmpina, șomerii de sex masculin au avut un procent de 53,59%.

În ceea ce privește rata șomajului, calculată ca raport între numărul șomerilor înregistrați și populația activă civilă, la nivelul județului Prahova, aceasta a scăzut de 5,2% în 2014, la 2,2% în anul 2021, fiind inferioară față de rata șomajului regională (3,7%).

### **Formarea profesională**

Activitatea de formare profesională este definitorie pentru completarea profilului profesional al oricărei persoane aflate în căutarea unui loc de muncă. Astfel, prin asigurarea creșterii și diversificării competențelor profesionale ale șomerilor, se ating două obiective importante: satisfacerea cererilor imediate pe piața muncii și creșterea șanselor de ocupare în muncă a șomerilor.

Programele de formare profesională asigură, conform legii, inițierea, calificarea, recalificarea, perfecționarea și specializarea persoanelor aflate în căutarea unui loc de muncă, iar formele prin care se realizează acestea sunt reprezentate de: cursuri, stagii de practică și specializare, precum și alte forme, în condițiile legii.

Agenția Județeană pentru Ocuparea Forței de Muncă Prahova asigură implementarea la nivel județean a măsurilor de prevenire a șomajului, protecția socială a persoanelor aflate în căutarea unui loc de muncă, organizează și coordonează activitatea de ocupare și de formare profesională a forței de muncă.

În perioada 2019-2023, în Zona Urbană Funcțională Câmpina au fost organizate 10 cursuri, dintre care 3 cursuri de calificare, 1 de perfecționare și 6 de specializare. Cursurile au fost de: *Operatori introducere, validare și prelucrare, competențe antreprenoriale, agent de vânzări, manager de întreprindere socială, antreprenor în economia socială, lucrător comercial, agent de securitate și lucrător în comerț.*

Conform AJOFMPH, în perioada 2014-2022, numărul persoanelor înscrise la cursurile de calificare profesională din ZUF Câmpina a fost de 294 de persoane, cele mai multe persoane fiind din M. câmpina (158 persoane) și Șotriile (45 persoane), iar cele mai puține din comuna Provița de Sus (3 persoane). Din cele 294 persoane, 258 au absolvit (87,76%).

### **Locuri de muncă vacante**

În Zona Urbană Funcțională Câmpina, Agenția Națională pentru Ocuparea Forței de Muncă postează regulat locuri de muncă pentru șomeri. În data de 19 iunie 2023, la ANOFM Prahova nu exista niciun loc de muncă vacant în ZUF Câmpina, însă în județul Prahova erau 7.369 de locuri de muncă.

Conform AJOFMPH ocuparea în muncă este inegală pe teritoriul județului, iar turismul nu a devenit un motor de dezvoltare pentru orașele stațiune din Valea Prahovei. Este necesară o politică județeană rurală pentru dezvoltarea agriculturii și industriei alimentare pe baze moderne, profesionalizarea activităților agricole și îmbunătățirea serviciilor sociale și infrastructurii. Economia județului este dominată de activitățile industriale, care trebuie încurajate și adaptate la noile condiții din Pactul Ecologic European. Sectorul IT poate contribui la creșterea valorii adăugate și a investițiilor. În agricultură lipsesc verigile legate de colectarea și valorificarea producției agricole. Turismul ar putea crește cu o strategie adecvată și dezvoltarea infrastructurii de transport.

### **CONCLUZII privind profilul economic**

Municipiul Câmpina, situat în Zona Urbană Funcțională Câmpina, reprezintă un centru economic și comercial bine dezvoltat, cu numeroase puncte tari ce indică o creștere constantă în perioada 2014-

2021. În această perioadă, numărul de întreprinderi a crescut semnificativ, precum și cifra de afaceri și numărul de angajați. Analiza sectoarelor de activitate la nivelul zonei confirmă că "industria" este domeniul de activitate cu cea mai mare pondere a cifrei de afaceri.

Infrastructura bine dezvoltată și forța de muncă disponibilă reprezintă resurse importante pentru atragerea investițiilor și susținerea dezvoltării afacerilor. De asemenea, existența Institutului de Cercetare și Proiectare Tehnologică poate stimula inovarea și dezvoltarea tehnologică în industrie.

Cu toate acestea, există și câteva puncte slabe care necesită atenție și o abordare strategică. Peste 90% din întreprinderi sunt microîntreprinderi, ceea ce poate indica o vulnerabilitate la schimbările economice majore și o necesitate de a sprijini dezvoltarea și diversificarea mediului de afaceri. Lipsa structurilor de sprijin ale mediului de afaceri poate limita potențialul de creștere și inovare al întreprinderilor.

2,15% din suprafața fondului funciar ZUF Câmpina este reprezentată de terenuri degradate, adică terenuri care au suferit modificări negative semnificative în ceea ce privește calitatea solului și a mediului înconjurător (reducerea fertilității solului, eroziunea solului, poluarea solului și a apei, reducerea biodiversității, sau schimbări climatice). Pentru a ameliora terenurile degradate sunt recomandate măsuri de restaurare ecologică (refacerea vegetației naturale și a biodiversității), utilizarea de tehnici agricole durabile (agricultura organică, rotația culturilor etc.), gestionarea adecvată a apelor (sistem de irigare eficient), evitarea defrișării și a activităților distructive (protejarea pădurilor, zonelor umede, alte ecosisteme) și efectuarea de campanii despre practicile durabile și despre importanța conservării terenurilor.

În ceea ce privește turismul, există oportunități semnificative pentru dezvoltarea infrastructurii turistice, având în vedere creșterea numărului de structuri de primire turistică, capacitatea de cazare și numărul de turiști în perioada 2014-2022. Cu toate acestea, numărul redus al structurilor de primire turistică în comparație cu numărul existent la nivel județean arată că există potențial nevalorificat pentru a atrage mai mulți turiști și a spori impactul pozitiv al turismului asupra economiei locale.

În fața acestor provocări și oportunități, Zona Urbană Funcțională Câmpina poate dezvolta strategii pentru accesarea finanțărilor în vederea realizării infrastructurii de sprijin pentru afaceri și poate identifica și sprijini domeniile cheie cu potențial de creștere și inovare. Organizarea Târgului Locurilor de muncă și programelor de formare profesională poate contribui la ocuparea forței de muncă și dezvoltarea competențelor necesare pentru piața muncii.

În plus, accesarea fondurilor europene poate oferi sprijin pentru dezvoltarea mediului antreprenorial, infrastructura turistică și inovare. Implementarea practicilor agricole durabile și protecția ecosistemelor naturale pot contribui la dezvoltarea unui sector agricol sustenabil și la promovarea turismului ecologic.

Totuși, este important să se conștientizeze posibilele amenințări precum nivelul redus al puterii de cumpărare, schimbările frecvente ale legislației fiscale, migrația forței de muncă și scăderea numărului de turiști și a veniturilor turistice în favoarea altor zone concurente. Abordarea acestor probleme poate fi cheia pentru o dezvoltare economică durabilă și prosperitatea la nivelul Zonei Urbane Funcționale Câmpina, în viitor.

## **2.3 Profil spațial și funcțional**

Zona Urbană Funcțională Câmpina, prin strânsa legătură cu localitățile înconjurătoare, contribuie la dezvoltarea urbanistică și demografică, atât la nivelul municipiului Câmpina, cât și la nivelul comunelor din ZUF Câmpina – mediul rural.

### **2.3.1 Analiza spațiului urban**

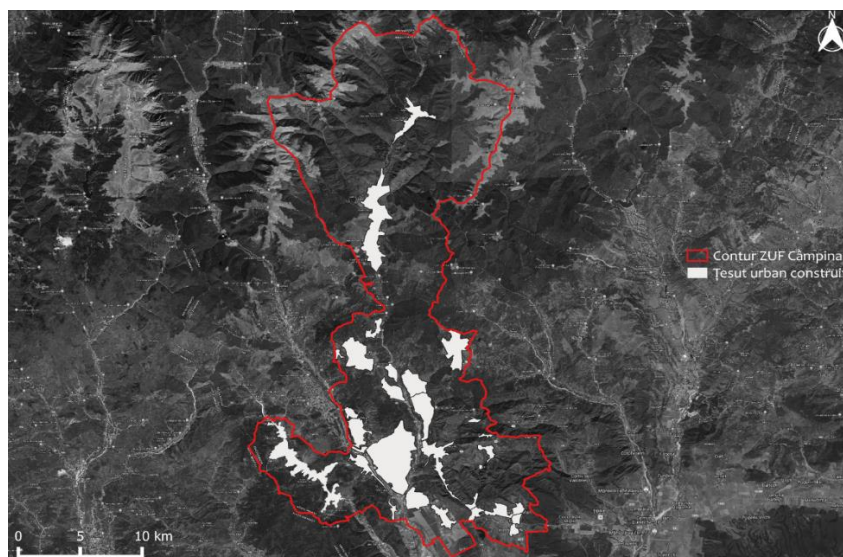
Analiza calitativă a spațiului urban vizează componentele și caracteristicile sale, respectiv: configurația spațială, principalele zone funcționale ale teritoriului intravilan și relația dintre acestea, identificarea tendințelor de dezvoltare, relația dintre municipiul Câmpina și comunele din Zona Urbană Funcțională Câmpina, analiza tipologiei locuirii și calitatea acesteia, configurația spațiilor publice, inclusiv a spațiilor verzi.

#### **Condiții de locuire**

Suprafața fondului funciar al municipiului Câmpina este de 2.423 hectare (din care aproximativ 53,40% proprietate privată), iar suprafața mediului rural al Zonei Urbane Funcționale Câmpina este de 55.117 hectare (din care aproximativ 59,30% este proprietate privată). Zona Urbană Funcțională Câmpina este împărțită în felul următor:

- Comuna Bănești – 2.139 ha (91,07% proprietate privată), împărțită în satele Bănești și Urleta;
- Comuna Brebu – 5.845 ha (58,73% proprietate privată), împărțită în satele Brebu Minastirei, Brebu Megiesesc, Pietrceaua și Podu Cheii;
- Comuna Cornu – 1.511 ha (85,90% proprietate privată), împărțită în satele Cornu de Jos și Cornu de Sus;
- Comuna Poiana Câmpina – 1.547 ha (50,74% proprietate privată), împărțită în satele Poiana Câmpina, Răgman, Pietriș și Bobolina;
- Comuna Provița de Jos – 2.530 ha (57,98% proprietate privată), împărțită în satele Provița de Jos, Drăgăneasa și Piatra;
- Comuna Provița de Sus – 2.004 ha (91,42% proprietate privată), împărțită în satele Izvoru, Plaiu, Provița de Sus și Valea Bradului;
- Comuna Scorțeni – 3.990 ha (54,84% proprietate privată), împărțită în satele Bordenii Mari, Bordenii Mici, Mislea, Sârca și Scorțeni;
- Comuna Șotriș – 2.941 ha (93,57% proprietate privată), împărțită în satele Lunca Mare, Plaiu Câmpinej, Plaiu Cornului, Seciuri, Șotriș și Vistieru.
- Comuna Telega – 4.015 ha (77,11% proprietate privată), împărțită în satele Boșilcești, Buștenari, Doftana, Melicești, Telega și Țonțești;
- Comuna Valea Doftanei – 28.595 ha (48,55% proprietate privată), împărțită în satele Țeșila și Trăisteni.

**Figură 39** Profil teritorial - spațiu urban construit



*Sursa: Prelucrarea consultantului*

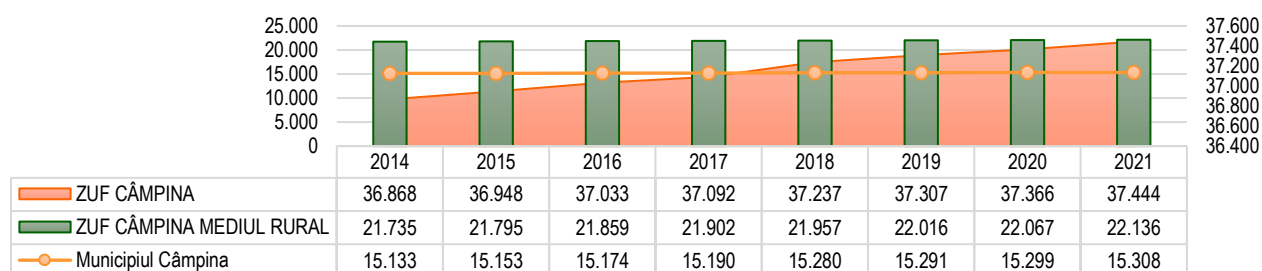
În Zona Urbană Funcțională Câmpina sunt zone funcționale dominate de locuire, cu precădere individuală, cu regim mic de înălțime, singurele zone dominate de locuire colectivă se regăsesc în municipiul Câmpina.

În Zona Urbană Câmpina, în anul 2021, erau 37.444 de locuințe, care, raportate la populația totală a zonei, reprezintă o medie de 2,12 locuitori/ locuință. În perioada 2014-2021, s-a înregistrat o creștere constantă a numărului total de locuințe, în anul 2021, existând cu 576 de locuințe mai multe față de anul 2014 (o creștere de 1,56%). În perioada 2014-2021, în municipiul Câmpina numărul locuințelor a crescut cu 175 de locuințe, iar în Zona Urbană Funcțională Câmpina a crescut cu 401 locuințe (cele mai multe în comuna Valea Doftanei – 107 locuințe).

Această tendință ușoară de creștere a numărului de locuințe se desfășoară în paralel cu un proces constant de scădere a numărului de locuitori.

UAT-urile din Zona Urbană Funcțională Câmpina se înscriu în specificul național în care majoritatea locuințelor se află în proprietate privată: în anul 2021, în ZUF Câmpina 98,77% din locuințe se află în proprietate privată, în ZUF Câmpina – mediul rural 99,73%, iar în municipiul Câmpina era de 97,37%.

**Figură 40** Evoluția numărului de locuințe, ZUF Câmpina, ZUF Câmpina - mediul rural și Municipiul Câmpina

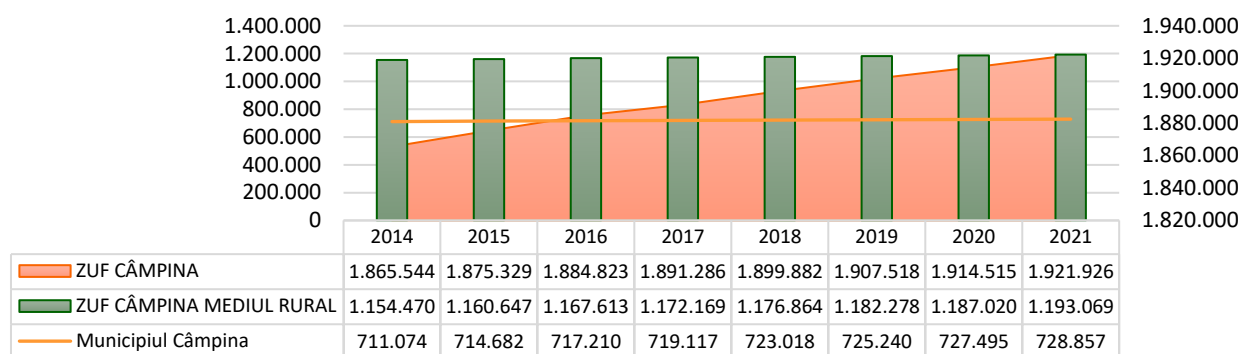


*Sursa: INS (LOC101B)*



**Suprafața locuibilă** existentă la sfârșitul anului 2014 în ZUF Câmpina a fost de 1.865.544 m<sup>2</sup>, crescând în 2021 la 1.921.926 m<sup>2</sup> (creștere de 3,02%), în municipiul Câmpina creșterea a fost de 2,50%, iar în ZUF Câmpina – mediul rural a fost de 3,34%. Exact ca în cazul numărului de locuințe, suprafața locuibilă predominantă în anul 2021 (98,11% în municipiul Câmpina, 99,14% în ZUF Câmpina și 99,77% în ZUF Câmpina – mediul rural), se află în proprietate privată.

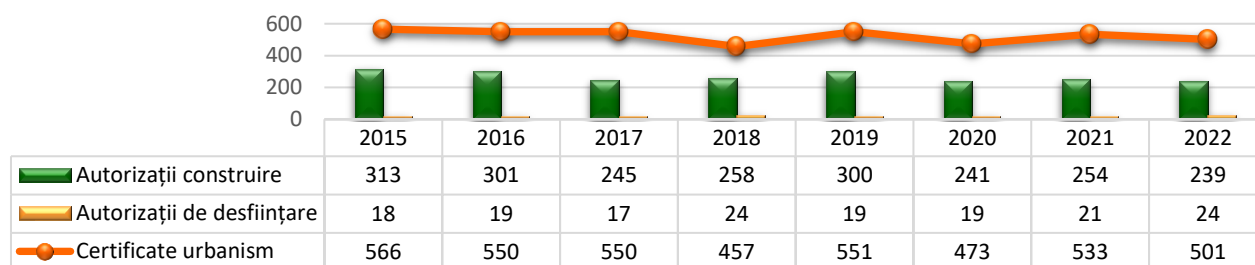
**Figură 41** Evoluția suprafeței locuibile, ZUF Câmpina, ZUF Câmpina - mediul rural și Municipiul Câmpina



*Sursa: INS (LOC103B)*

În anul 2022 au fost eliberate 501 certificate de urbanism, 239 de autorizații de construire și 24 de autorizații de desființare. Chiar dacă valorile din anul 2022 sunt mai mici față de anul 2015, în graficul de mai jos se poate observa interesul pentru dezvoltare din rândul locuitorilor câmpineni.

**Figură 42** Evoluția numărului documentațiilor de urbanism, municipiul Câmpina, 2015-2022




*Sursa: Primăria Municipiului Câmpina*

Extinderea orașelor impune un consum mai mare de energie, necesită o infrastructură suplimentară de transport și necesită zone mai mari de teren. Toate acestea afectează mediul natural și conduc la creșterea emisiilor de gaze cu efect de seră, care, la rândul lor, produc atât modificări climatice, cât și valori crescute de poluare atmosferică și fonică.

Expansiunea urbană se produce atunci când rata conversiei de utilizare a teritoriului depășește rata de creștere a populației. Astfel, expansiunea urbană este mai degrabă reflectarea unui nou stil de viață și a unor noi metode de consum decât reflectarea unei populații în creștere. Cererile mai mari de locuințe, resurse alimentare, transport și turism se reflectă într-o nevoie crescută de teritoriu.

**Figură 43** Evoluția spațială în municipiul Câmpina 2014 și 2021



*Sursa: Prelucrarea consultantului, GoogleEarth.com*

Din perspectiva **expansiunii urbane**, se observă faptul că limitele intravilanului localității Câmpina nu au suferit modificări, astfel că municipiul și-a menținut caracterul compact, prin comparație cu altele de talia sa. Dezvoltările realizate de-a lungul timpului au fost planificate în așa fel încât să ocupe spații libere localizate în interiorul orașului și în imediata apropiere a acestuia.

În localitățile din mediul rural al Zonei Urbane Funcționale Câmpina nu au existat modificări semnificative din perspectiva expansiunii urbane.

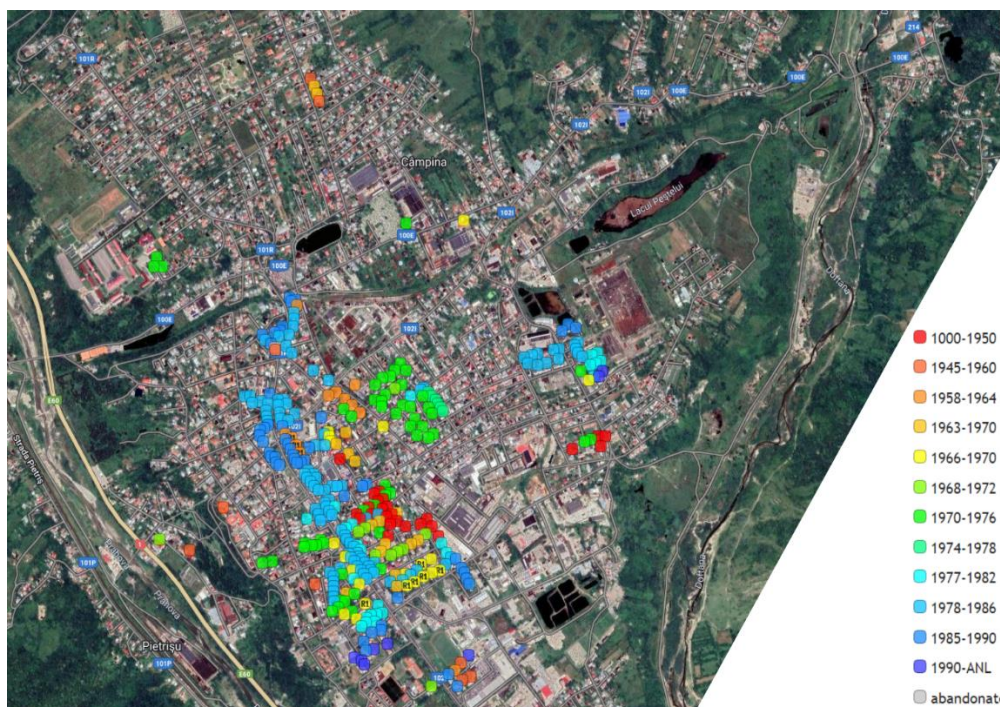
**Vechimea locuințelor** este un criteriu important în evaluarea calității locuirii. În conformitate cu HG 2139/2004, pentru aprobarea Catalogului privind clasificarea și duratele normale de funcționare a mijloacelor fixe, articolul 7, perioada normală de funcționare (amortizarea investiției) a clădirilor de locuit este de 40-60 de ani, în timp ce pentru locuințe sociale, perioada normală de funcționare este de 32-48 ani.

În cazul municipiului Câmpina, evaluarea calității locuirii trebuie să țină cont de o serie de parametri suplimentari, având în vedere că fondul construit substanțial, al locuințelor colective a fost construit în perioada 1970-1990. Astfel, sunt necesare operațiuni de evaluare a stării în care se află și demarează operațiuni de restaurare sau reabilitare, în conformitate cu prevederile legale.

Fiecare ansamblu locativ din municipiu prezintă caracteristici particulare în raport cu modul de organizare spațială, gradul de accesibilitate și poziția din cadrul municipiului.



**Figură 44** Harta locuințelor colective din municipiul Câmpina



*Sursa: hartablocuri.ro*

În municipiul Câmpina, mare număr de apartamente (și implicit a locatarilor din ansamblurile colective) se află în categoria blocurilor construite în perioada 1978-1986, blocuri cu o vechime de peste 30 de ani.

**Tabel 13** Vechimea, numărul și tipul locuințelor, municipiul Câmpina

Generație proiect	Blocuri	Scări	Apartamente
1000-1950	25	6	170
1945-1960	9	11	142
1958-1964	12	29	497
1963-1970	16	29	610
1966-1970	21	31	1.252
1968-1972	10	20	625
1970-1976	54	82	1.887
1974-1978	6	6	264
1977-1982	24	40	927
1978-1986	99	123	2.054
1985-1990	51	58	1.004
1990-ANL	8	8	224
abandonate	1	-	-
<b>Total</b>	<b>336</b>	<b>443</b>	<b>9.656</b>

*Sursa: hartablocuri.ro*

### Rețea comercială

Locuitorii municipiului Câmpina își pot face cumpărăturile alimentare și nealimentare din piețele și supermarketurile – Kaufland, Lidl, Penny, Profi, City Print Shop, Carrefour Market, Agroland Câmpina, Magazinul Pescarului, Piața Centrală Câmpina, Mega Image, Altex Câmpina Greenfield, Lems Câmpina, Magazin Lodan.

Principalele centre comerciale din mediul rural al ZUF Câmpina, sunt: La doi Pași, Profi Loco, Express Magazin, magazine de colț, cârciumi locale și piețe locale.

### **Rețea bancară**

În municipiul Câmpina se află sucursale și agenții ale principalelor bănci de pe piața națională, precum: CEC BANK, Raiffeisen, BCR, BRD, Banca Transilvania, Banca Românească, ING, UniCredit Bank, ALPHA BANK.

În mediul rural al ZUF Câmpina, există doar două ATM-uri: CEC BANK (comuna Cornu) și BCR (comuna Valea Doftanei).

### **Telecomunicații**

Din punctul de vedere al acoperii rețelei de **telefonie mobilă**, în municipiul Câmpina sunt întâlnite aproape toate tipurile de rețele, respectiv: 3G, 4G, 4G+ și 5G.

Serviciile de telefonie mobilă sunt asigurate de operatori precum: Digi România, Orange România, Telekom România și Vodafone România.

### **Infrastructura serviciilor poștale**

În anul 2023, Zona Urbană Funcțională Câmpina se întâlnesc următoarele corpuri poștale: Oficiul Poștal Poiana Câmpina, Poșta Bănești, Poșta Română OP 1, Oficiul Poștal Brebu. Serviciile private de curierat sunt asigurate de companii precum: FAN Curier, UrgentCargus Câmpina, Oficiu DPD Pickup, Andres Speditions, Ok Curier, Stack Curier, Rom Curier, TEAM Courier și Best Courier.

### **Situația spațiilor verzi**

Componentele importante ale structurilor spațiale, cu rol important în definirea imaginii urbane, în creșterea calității locuirii, în asigurarea unui cadru de desfășurare a activităților recreative și culturale în aer liber și suport al relațiilor sociale și de protecție a mediului sunt: sistemul de spații publice și rețeaua de spații verzi, ca parte integrată a sistemului de spații publice.

Spațiile verzi din municipiul Câmpina sunt grupate pe următoarele categorii:

- Spații verzi amenajate, respectiv 87,6 hectare;
- Spații verzi aferente cimitirelor, respectiv 7,4 hectare;
- Spații neamenajate/ degradate, respectiv 40 hectare.

Din punct de vedere al suprafeței spațiilor verzi, conform datelor INS, în anul 2021, municipiul Câmpina avea o suprafață de 127 hectare, reprezentând 14,96% din suprafața verde de la nivelul județului Prahova. Această valoare se referă la suprafața spațiilor verzi amenajate sub formă de parcuri, grădini publice sau scuaruri publice, parcele cu pomi și flori, păduri, cimitire, terenuri ale bazelor și amenajărilor sportive în cadrul perimetrelor construibile ale localităților, fără a fi incluse serele, pepinierele, grădinile de zarzavaturi, terenurile agricole, suprafața lacurilor etc.

În ceea ce privește indicatorii de tipul suprafață de spațiu verde/ cap de locuitor, Uniunea Europeană recomandă un minimum de 26 m<sup>2</sup>/ cap de locuitor, în timp ce Organizația Mondială a Sănătății recomandă un nivel de 50 m<sup>2</sup>/ cap de locuitor. În anul 2021, în municipiul Câmpina, valoarea acestui indicator este de 35,55 m<sup>2</sup>.

Conform bilanțului teritorial intravilan propus conform PUG al municipiului Câmpina în vigoare, suprafața de spații verzi, sport-agrement este de 251,85 ha, care reprezintă totalitatea următoarelor zone funcționale din intravilan conform PUG aprobat: SP1 (zone plantate amenajate – parc), SP2 (zonă spații plantate, agrement, sport) și SP3 (perdele de protecție, păduri).

Conform rapoartelor generate de Registrul Spațiilor Verzi (document în curs de aprobare), suprafața de spații verzi aflată în domeniul public al municipiului Câmpina este de 90,03 ha. În Registrul Spațiilor Verzi nu au fost cuprinse și terenurile având destinația funcțională conform PUG de spații verzi, sport și agrement existente pe proprietăți particulare și domeniul privat al UAT Câmpina. Tot în Registrul Spațiilor Verzi s-au înregistrat un număr de 9.092 de arbori situați pe domeniul public al municipiului precum și 1.866,09 m de garduri vii.

Cele mai importante parcuri din Zona Urbană Funcțională Câmpina, sunt: Parcul Soceram, Parcul Fântâna cu Cireși, Parcul Iulia Hașdeu (fost Durbac), Parcul Curiacul, Parcul Trandafirilor Câmpina, Parcul Triumf, Parcul Mioriței (fost Slobozia), Parcul Aleia Clopoței (fost Pram), Parcul Regele Mihai I (fost Milia), Parcul Progresului, Parcul Mareșal „Alexandru Averescu”, Parcul Turnătorie, Parcul bld. Culturii (fost Județean Irep), Parcul Muscel Hill (fost Institutului), Parcul bld. Culturii (fost Podului), Parcul B.P. Hașdeu.

În anul 2023, în municipiul Câmpina, existau 18 locuri de joacă.

### **Siguranță și ordine publică. Infrastructura pentru situații de urgență**

La nivelul municipiului Câmpina și al Zonei Urbane Funcționale Câmpina, siguranța și ordinea publică sunt asigurate de **Inspectoratul pentru Situații de Urgență „Șerban Cantacuzino”** al județului Prahova, care are următoarele structuri de coordonare/ monitorizare și intervenție (aflate în ZUF Câmpina): Detașamentul de pompieri Câmpina, Garda de Intervenție Băicoi, Punctul de lucru Comarnic și Punctul de lucru Valea Doftanei.

În municipiul Câmpina există 49 de hidranți, în comuna Brebu 18, în comuna Cornu 73, iar în comuna Poiana Câmpina 11 – nici unul funcțional.

Conform Inspectoratului pentru Situații de Urgență „Șerban Cantacuzino”, principalele probleme întâmpinate în gestionarea situațiilor de urgență constau în lipsa hidranților stradali, iar acolo unde există, o parte dintre aceștia nu funcționează, precum și accesul limitat al autospecialelor de intervenție pe anumite căi de acces din cauza restricțiilor de gabarit și al vegetației netoaletate.

Conform ISU Prahova, în Zona Urbană Funcțională Câmpina este necesară mărirea presiunii în hidranți, sunt necesare acțiuni de amenajare unor rampe de alimentare al autospecialelor de intervenție pe cursul surselor naturale de alimentare cu apă, toaletarea arborilor și arbuștilor pentru a crea accesul autospecialelor de intervenție pe străzile și ulițele comunale.

**Figură 45** Structuri ISU Prahova



*Sursa: isuprahova.ro*

### **Zone urbane marginalizate**

„Atlasul zonelor urbane marginalizate din România” definește zonele urbane „marginalizate” ca „zone intraurbane, sărce, izolate din punct de vedere social, caracterizate prin excluziune socială, concentrare de persoane cu nivel scăzut de capital uman cu nivel scăzut de ocupare în sectorul formal și condiții precare de locuire”. Conform SDL Câmpina, în municipiul Câmpina există următoarele zone urbane marginalizate:

- Zona Oborului — zonă de case și adăposturi improvizate (mahala);
- Zona Aleea Scărișoarei – zonă de case și adăposturi improvizate (mahala);
- Zona Lacul Peștelui – zonă de case (mahala);
- Zona Căramidari-Prudului-Pădurii – zonă de case (mahala);
- Zona Mogador – zonă de blocuri sociale (ghetou).

„Atlasul zonelor rurale marginalizate din România” se concentrează pe acele „buzunare” de marginalizare rurală, unde sărăcia este multidimensionată și accentuată. Conform atlasului, există 3 comune din Zona Urbană Funcțională Câmpina, care au un număr de locuitori cuprins între 1 și 419 locuitori ce trăiesc în zone marginalizate.

**Tabel 14** ZUF Câmpina – mediul rural, rata marginalizării

Comuna	Sat	Pop. (nr.)	% pop. romă în zonele marginalizate	Rata marginalizării	Tipul marginalizării	Număr locuitori ce trăiesc în zonele marginalizate		
						1-169	257-418	419 și peste
Provița de Jos	Drăgăneasa	1.015	Sub 20%	12-24%	Marginalizare peste medie		x	
Provița de Sus	Valea Bradului	143	Sub 20%	6,1-12%	Marginalizare la medie	x		
Șotriile	Plaiu Câmpinei	888	Peste 20%	12-24%	Marginalizare peste medie			x

*Sursa: Atlasul zonelor rurale marginalizate*

La nivelul municipiului Câmpina a fost elaborată și implementată o strategie de dezvoltare locală pentru zonele urbane marginalizate de către Grupul de Acțiune Locală Câmpina - Asociația COMMUNITY LED – LOCAL DEVELOPMENT CÂMPINA.

Prin implementarea documentelor strategice la nivelul municipiului și al zonei urbane funcționale, se urmărește reducerea numărului de persoane aflate în risc de sărăcie sau excluziune socială din toate zonele marginalizate aflate pe raza municipiului Câmpina, urmărindu-se implementarea unor intervenții, precum:

- Dezvoltarea și completarea infrastructurii edilitare precum și crearea/ reabilitarea/ modernizarea spațiilor publice urbane din zonele marginalizate în folosul unei comunități responsabile;
- Îmbunătățirea condițiilor de locuire pentru persoanele aflate în risc de sărăcie sau excluziune socială;



- Sprijinirea accesului și menținerii populației din zona analizată pe piața muncii, inclusiv prin dezvoltarea antreprenorialului în cadrul comunității în zona analizată;
- Creșterea accesului populației din comunitățile marginalizate la un învățământ de calitate;
- Dezvoltarea și furnizarea serviciilor medico-sociale și juridice la nivelul comunității marginalizate din zona analizată.

## **CONCLUZII privind profilul spațial și funcțional**

Existența Zonei Urbane Funcționale Câmpina a contribuit semnificativ la dezvoltarea urbanistică și demografică. În perioada 2014-2021, s-a observat o creștere constantă a numărului total de locuințe și a suprafeței locuibile, semn că zona a cunoscut o dezvoltare imobiliară pozitivă. O altă caracteristică pozitivă o reprezintă rețeaua bine dezvoltată de telecomunicații, care facilitează comunicarea și accesul la tehnologie pentru toți locuitorii.

Municipiul Câmpina se bucură și de o rețea comercială și bancară bine pusă la punct, asigurând servicii și facilități pentru comunitate. De asemenea, infrastructura pentru situații de urgență este bine dezvoltată în mediul urban, ceea ce aduce locuitorilor un sentiment de siguranță și securitate.

La nivelul Zonei Urbane Funcționale Câmpina există și provocări unul dintre aspectele îngrijorătoare este scăderea numărului de locuitori, ceea ce poate indica o stagnare a dezvoltării sau migrația populației către alte zone. De asemenea, majoritatea clădirilor rezidențiale cu o vechime de peste 30 de ani necesită investiții pentru modernizare și reabilitare, în timp ce scăderea semnificativă a rețelei de spații verzi poate avea un impact negativ asupra mediului și calității vieții.

Pentru a asigura o dezvoltare durabilă și sănătoasă a Zonei Urbane Funcționale Câmpina, este important ca autoritățile și comunitatea să colaboreze în vederea valorificării oportunităților identificate și contracarării amenințărilor semnalate. Prin implementarea strategiilor adecvate locuirii, se poate dezvolta un mediu de trai prosper și sigur pentru locuitorii din comunitate.

## **2.4 Infrastructura de transport și mobilitate**

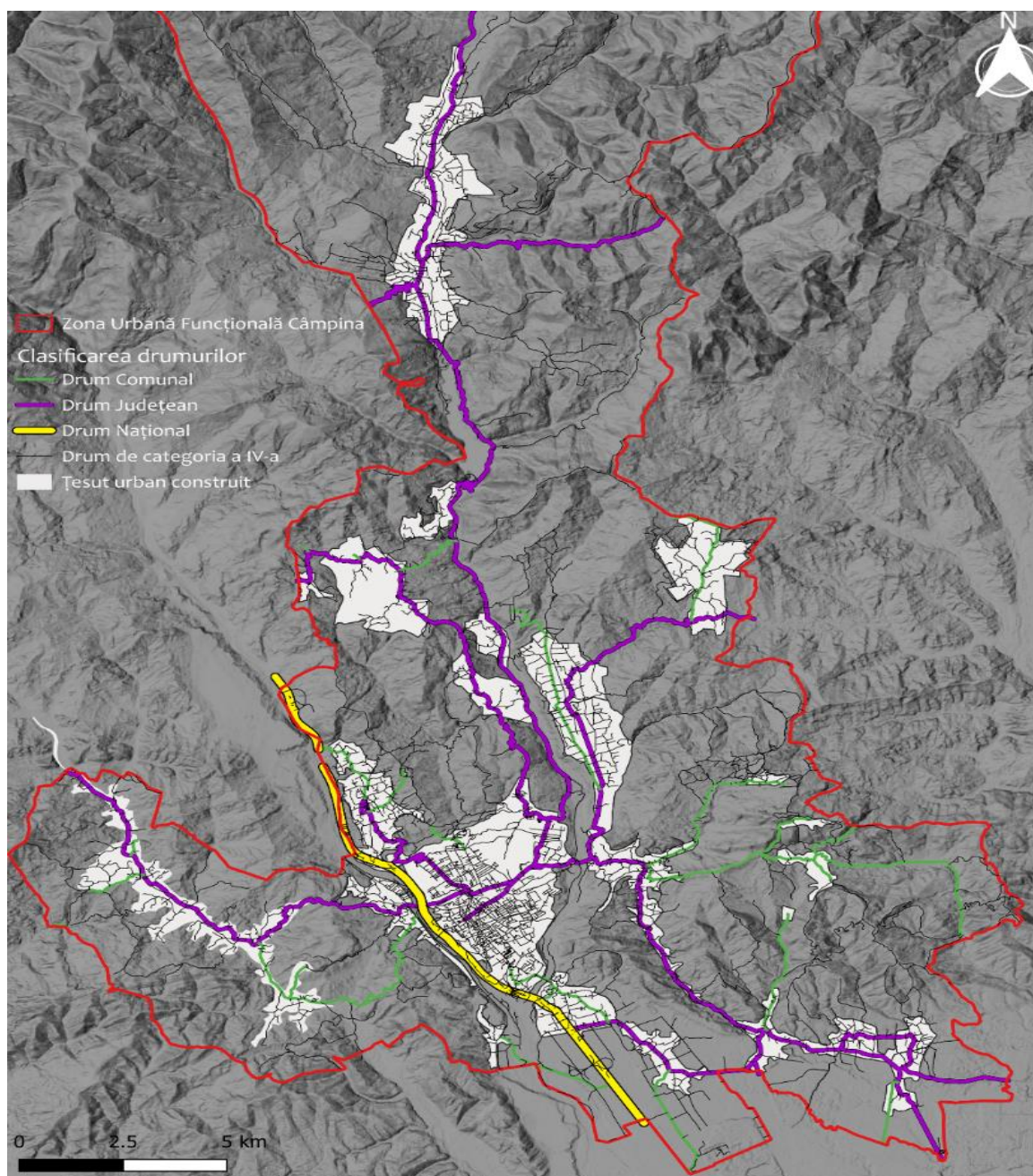
Infrastructura de transport de la nivelul ZUF Câmpina se remarcă prin existența rețelelor de transport de importanță națională. La nivelul zonal se regăsește atât transportul rutier cât și cel feroviar.

### **2.4.1 Infrastructura rutieră**

Zona Urbană Funcțională Câmpina este străbătută de următoarele:

- Drumuri Naționale: DN1;
- Drumuri Județene: DJ100D, DJ100E, DJ215, DJ101P, DJ102, DJ101R, DJ101S, DJ101T, DJ205G, DJ207, DJ102I, DJ214, DJ215;
- Drumuri Comunale: DC1, DC116, DC117, DC11C, DC123, DC125, DC125, DC133, DC142, DC2, DC2C, DC3, DC4, DC4A, DC5, DC5V, DC5C, DC6, DC6A, DC6B, DC7.

Figură 46 Zona Urbană Funcțională Câmpina - clasificarea rețelei rutiere



*Sursa: Prelucrarea consultantului*

Analizând situația la nivel județean și național, Zona Urbană Funcțională Câmpina are o conectivitate relativ medie cu centrele urbane județene, dar și din regiunile apropiate, după cum urmează:

- Municipiul Ploiești – distanță de aproximativ 35 km, prin DN1;
- Municipiul Târgoviște – distanță de 55 km, prin DJ720;
- Municipiul Brașov – distanță de 80 km, prin DN1;
- Municipiul București – distanță de 114 km, prin DN1/A3;

## Strategia Integrată de Dezvoltare Urbană a Municipiului Câmpina și a Zonei Urbane Funcționale Câmpina

- Orașul Azuga – distanță de 47 km, prin DN1;
- Orașul Băicoi – distanță de 20 km, prin DN1;
- Orașul Boldești-Scăeni – distanță de 40 km, prin DN1;
- Orașul Breaza – distanță de 11 km, prin DJ101R;
- Orașul Bușteni – distanță de 30 km, prin DN1;
- Orașul Comarnic – distanță de 20 km, prin DN1;
- Orașul Mizil – distanță de 76 km, prin DN1;
- Orașul Plopeni – distanță de 30 km, prin DJ100D;
- Orașul Sinaia – distanță de 30 km, prin DN1;
- Orașul Slănic – distanța de 35 km, prin DJ124;
- Orașul Urlați – distanța de 60 km, prin DN1;
- Orașul Vălenii de munte – distanță de 45 km, prin DJ100E.

După cum se observă, cel mai solicitat drum, din punct de vedere al conectivității, este Drumul Național DN1. De menționat este faptul că în peste 50% din cazuri timpul de parcurgere al distanțelor către centrele urbane este de 40 de minute.

Municipiul Câmpina, datorită poziționării, servește ca nod rutier și feroviar pentru coridorul TEN-T Rin-Dunăre prin accesibilitatea la DN1, care coincide cu E60 (segmentul dintre Ploiești și Brașov).

Pe cale rutieră aceasta asigură legătura Zonei Urbane Funcționale Câmpina cu marile centre urbane de la nivel național și internațional, cum ar fi: București, Pitești, Sibiu, Timișoara Arad, Budapesta, Bratislava, Viena, Munchen, Berlin sau Hamburg.

**Figură 47** Rețeaua TEN-T



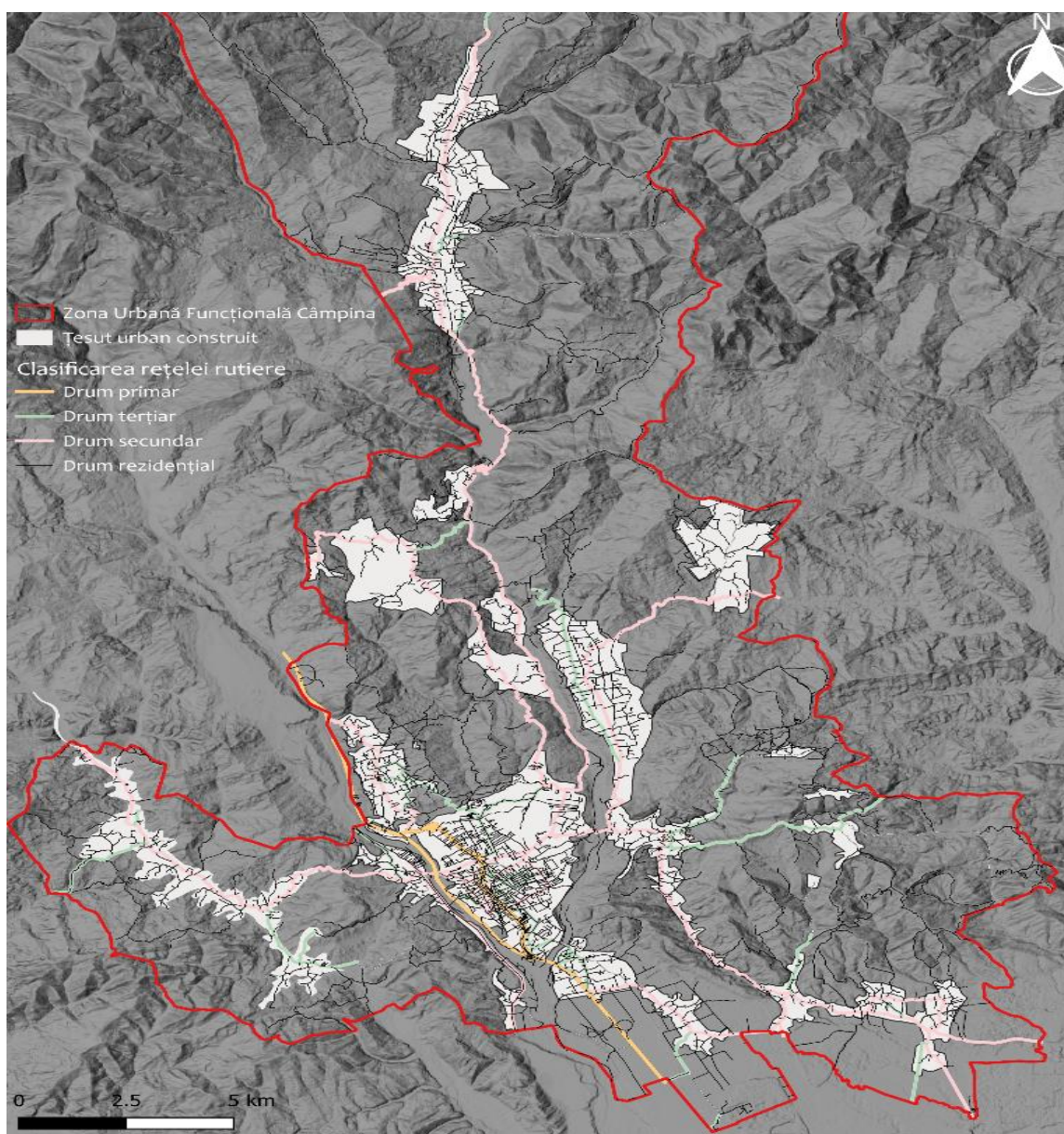
**Sursa:** [https://transport.ec.europa.eu/index\\_en](https://transport.ec.europa.eu/index_en)

Rețeaua rutieră din cadrul Zonei Urbane Funcționale Câmpina este formată din următoarele categorii:



- Drumuri primare – coridoare rutiere care transportă un volum uriaș de trafic între artere și are o densitate mare a serviciilor de transport public;
- Drumuri secundare – coridoare rutiere cu un nivel de importanță mai mic față de cele primare, în general leagă drumurile terțiare și rezidențiale, de cele primare;
- Drumuri terțiare – străzi cu trafic scăzut până la moderat, care leagă așezările mici cum ar fi satele sau cătunele;
- Drumuri rezidențiale – străzi folosite în general pentru traficul local (primordiale pentru accesul la proprietățile rezidențiale) ale Unităților Administrative Teritoriale.

**Figură 48** Zona Urbană Funcțională Câmpina - categorii de drumuri



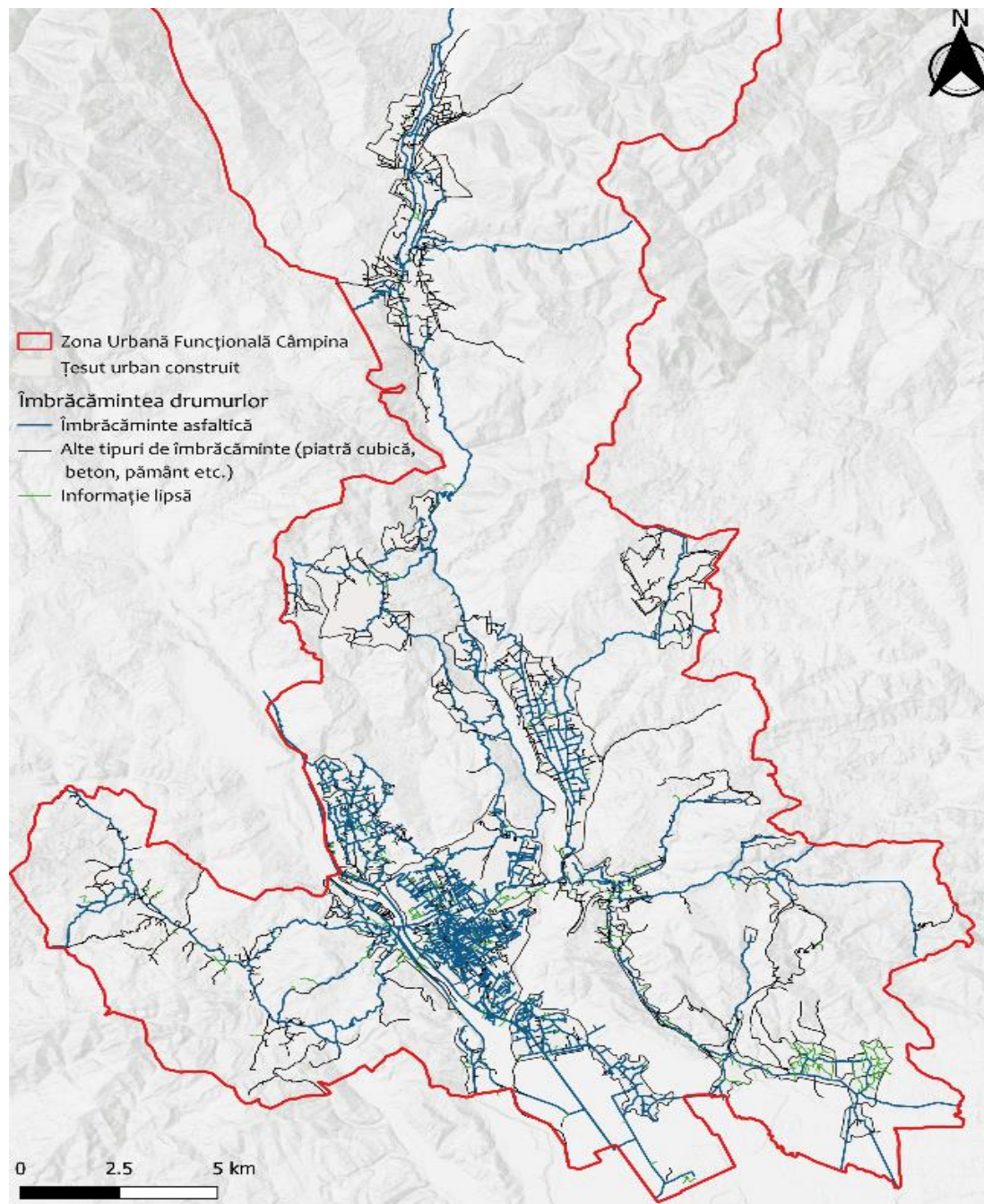
*Sursa: Prelucrarea consultantului*

**Lungimea străzilor orășenești** din municipiul Câmpina, la nivelul anului 2021, a fost de 120 km, reprezentând 8,92% din totalul lungimii străzilor orășenești de la nivelul județului Prahova. Din



totalul de 120 km construiți, în anul 2021, 112 km erau modernizați (93,33% din total lungime drumuri). În perioada 2014-2021, doar 6 km de drum au fost modernizați.

**Figură 49** Zona Urbană Funcțională Câmpina - tipul de îmbrăcăminte rutieră



*Sursa: Prelucrarea consultantului*

În anul 2023, acumulat, nomenclatoarele stradale ale UAT-urilor din Zona Urbană Funcțională Câmpina însumau un număr de **973 de străzi**, dintre care: 265 de străzi în Municipiul Câmpina, 168 în comuna Brebu, 85 în comun Cornu, 99 în Poiana Câmpina, 133 în Provița de jos, 29 în comuna Scorțeni, 108 străzi în comuna Șotrile, 58 în comuna Telega și 51 în comuna Valea Doftanei.

Pe tipuri de străzi, nomenclatoarele stradale sunt alcătuite în cea mai mare parte din artere rutiere de tip *stradă* (72,94%), urmată de artere de tip alee (22,53%).

**Tabel 15** Zona Urbană Funcțională Câmpina - Nomenclatorul stradal, pe tipuri de străzi, 2023

	Alee	Bulevard	Cale	Drum Național	Stradă	Șosea	Intrare
Municipiul Câmpina	91	3	2	1	167	1	0
Bănești	Informație lipsă						
Brebu	47	0	0	0	117	0	4
Cornu	41	1	0	0	39	0	4
Poiana Câmpina	30	0	0	0	55	0	3
Provița de Jos	0	0	0	0	133	0	
Provița de Sus	Informație lipsă						
Scorțeni	6	0	0	0	23	0	0
Șotriș	8	0	3	0	74	0	23
Telega	0	0	0	0	58	0	0
Valea Doftanei	0	0	0	0	51	0	0

*Sursa: Prelucrarea consultantului, date primăriei ZUF*

Conform datelor furnizate de Serviciul Urbanism al Municipiului Câmpina, în anul 2023:

- Lungimea totală carosabil a căilor de comunicație a fost de 119.862,53 m (119,86 km);
- Suprafața totală carosabil a căilor de comunicație a fost de 857.429,59 m<sup>2</sup> (85,74 ha);
- Lungime totală trotuare ale căilor de comunicații a fost de 119.391,01 m (119,39 km);
- Suprafața totală trotuare ale căilor de comunicații a fost de 275.377,93 m<sup>2</sup> (27,54 ha).

#### **2.4.2 Infrastructura feroviară**

Zona Urbană Funcțională Câmpina nu este traversată de o magistrală de cale ferată, în schimb, accesul locuitorilor la rețeaua de cale ferată se realizează în stația Câmpina, amplasată pe teritoriul localității Poiana Câmpina.

Linia de cale ferată fiind București – Brașov, magistrala 300, fiind o linie dublă electrificată.

Conform CFR Călători, gara Câmpina este tranzitată zilnic de trenuri, de ex. în intervalul orar 07:00-09:00, circulă 4 trenuri spre București Nord, iar în intervalul 19:00-21:00, circulă 6 trenuri spre București. Conexiunea spre municipiul Brașov este asigurată de 7 trenuri dimineața și 3 trenuri seara.

#### **2.4.3 Transport alternativ**

**Ciclismul urban** este o modalitate nepoluantă de transport care beneficiază de o atenție sporită în contextul protecției mediului, a reducerii zgomotului și cel al gestionării calității aerului.

Atât în municipiul Câmpina, cât și în majoritatea comunelor din ZUF Câmpina, în anul 2023, nu era dezvoltată o rețea de piste de biciclete, însă, în viitor se ia în considerare crearea unui rețele pentru biciclete.



Din ZUF Câmpina, comuna Șotriile a semnat un contract de finanțare pentru proiectul „Amenajare pistă pentru biciclete”, în valoare de 1.594.954 lei și comuna Valea Doftanei cu proiectul „Asigurarea infrastructurii pentru transportul verde – infrastructura pentru biciclete la nivel local, în comuna Valea Doftanei, județul Prahova”, în valoare de 1.458.369,39 lei.

**Pietonalizarea** se numără printre preocupările principale ale orașelor europene, în ultimii 50 de ani fiind dezvoltate treptat zone pietonale amplasate cu precădere în zonele centrale ale acestora. Prin astfel de intervenții, zonele pietonale devin mai accesibile, constituind o nouă atracție turistică la nivel local, contribuind totodată și la decongestionarea traficului și la conturarea unor spații publice de calitate. Pietonalizarea a fost abordată și în cazul zonelor rezidențiale, accentul în aceste cazuri fiind pe conturare unor zone prioritare pentru pietoni prin implementarea unor străzi cu viteză scăzută, asigurând astfel siguranța pietonilor. Conceptul de pietonalizare este un proces de recuperare a spațiului public pentru creșterea calității vieții urbane prin prioritarea oamenilor în detrimentul mașinilor. În Zona Urbană Funcțională Câmpina, acest concept încă nu era implementat.

### Stații PlugShare

Stațiile de încărcare a mașinilor electrice sunt un element important al tranziției către mobilitatea electrică. Existența stațiilor de încărcare încurajează tranziția de la mașini poluante ce funcționează pe combustibil fosil, către mașini electrice, prietenoase cu mediul. Avantajele stațiilor de încărcare sunt:

- Reducerea emisiilor de gaze cu efect de seră – aceste gaze fiind principala sursă de poluare dintr-un țesut construit, atât urban, cât și rural;
- Reducerea zgomotului – acestea sunt mai silențioase decât mașinile cu motor termic, ceea ce contribuie la reducerea poluării sonore;
- Reducerea costurilor de întreținere – mașinile electrice au nevoie de mai puțină întreținere decât mașinile cu motor termic;

Conform hărții Stațiilor de Încărcare Mașini Electrice, în Zona Urbană Funcțională Câmpina există 6 astfel de stații.

### 2.4.4 Transport public și relații de navetism

Zona Urbană Funcțională Câmpina este tranzitată de următoarele trasee județene:

**Tabel 16** Programul Transportului Public Județean, Județul Prahova

Nr. crt.	Trasee	Nr. mașini	Transport	Nr. curse	Operatori
1	Ploiești - Câmpine	4	Microbuz/ Autobuz	30	Cord Implex S.R.L.
2	Ploiești - Câmpine - Azuga	8	Microbuz/ Autobuz	32	Diana P.A. S.R.L.
3	Ploiești - Câmpina - Sinaia	8	Microbuz/ Autobuz	30	RAJ&CO S.R.L.
4	Ploiești - Câmpina - Breaza	3	Microbuz/ Autobuz	15	AVEURO LOGISTIC S.R.L.
5	Câmpina - Breaza - Gura Beliei	7	Microbuz/ Autobuz	51	GEAMILA IMPLEX S.R.L.
6	Breaza - Sinaia	1	Microbuz/ Autobuz	7	GEORGIANA TRANS S.R.L.
7	Câmpina - Sinaia	4	Microbuz/ Autobuz	30	ROSABI COM S.R.L.
8	Câmpina - Cocorâști - Mislii - Plopeni	5	Microbuz/ Autobuz	38	AUTOGARA COM S.R.L.
9	Câmpina - Șotriile	2	Microbuz/ Autobuz	12	AUTOGARA COM S.R.L.
10	Câmpina - Valea Doftanei	1	Microbuz/ Autobuz	5	AUTOGARA COM S.R.L.
11	Câmpina - Șotriile - Lunca Mare - Valea Doftanei	2	Microbuz/ Autobuz	14	AUTOGARA COM S.R.L.
12	Câmpina - Brebu (Sat Megieșesc)	5	Microbuz/ Autobuz	32	AUTOGARA COM S.R.L.
13	Câmpina - Brebu (Sat Pietriceaua)	1	Microbuz/ Autobuz	8	AUTOGARA COM S.R.L.
14	Câmpina - Cornu	5	Microbuz/ Autobuz	30	Cord Implex S.R.L.

## Strategia Integrată de Dezvoltare Urbană a Municipiului Câmpina și a Zonei Urbane Funcționale Câmpina

Nr. crt.	Trasee	Nr. mașini	Transport	Nr. curse	Operatori
15	Câmpina - Bănești (Sat Urleta)	2	Microbuz/ Autobuz	32	ROSABI COM S.R.L.
16	Câmpina - Telega (Sat Telega)	2	Microbuz/ Autobuz	27	AUTOGARA COM S.R.L.
17	Câmpina - Buștenari	2	Microbuz/ Autobuz	7	AUTOGARA COM S.R.L.
18	Țintea - Mislea - Câmpina	2	Microbuz/ Autobuz	10	FERNY S.R.L.
19	Câmpina - DN1 - Băicoi	1	Microbuz/ Autobuz	10	ELIRO S.R.L.
20	Câmpina - DN1 - Florești (Sat Florești)	1	Microbuz/ Autobuz	6	Diana P.A. S.R.L.
21	Câmpina - Florești - Măgureni (Sat Măgureni)	2	Microbuz/ Autobuz	13	Diana P.A. S.R.L.
22	Câmpina - Florești - Filipești de Târg	1	Microbuz/ Autobuz	8	Diana P.A. S.R.L.
23	Câmpina - Florești - Filipești de pădure	2	Microbuz/ Autobuz	15	Diana P.A. S.R.L.
24	Câmpina - Măgureni (Cocoraști Caplii) - Măgureni (Sat Măgureni)	2	Microbuz/ Autobuz	17	AUTOGARA COM S.R.L.
25	Poiana Câmpina - Câmpina - Bănești	5	Microbuz/ Autobuz	58	ELIRO S.R.L.
26	Câmpina - Poiana Câmpina - Provița de Sus (Sat Drăgăneasca)	1	Microbuz/ Autobuz	6	AUTOGARA COM S.R.L.
27	Câmpina - Poiana Câmpina - Provița de Sus (Sat Izvoru)	2	Microbuz/ Autobuz	18	AUTOGARA COM S.R.L.
28	Câmpina - Breaza - Adunați	2	Microbuz/ Autobuz	8	GEAMILA IMPLEX S.R.L.
29	Telea - Câmpina	1	Microbuz/ Autobuz	7	VIBUS S.R.L.
30	Câmpina - Teleaga - Melinești	1	Microbuz/ Autobuz	6	AUTOGARA COM S.R.L.
31	Băicoi - Scorteni - Telega	-	Microbuz/ Autobuz	-	ELIRO S.R.L.
32	Poiana Câmpina - Câmpina - Bănești	-	Microbuz/ Autobuz	-	AUTOGARA COM S.R.L.
33	Câmpina - Telega (sat Telega)	-	Microbuz/ Autobuz	-	AUTOGARA COM S.R.L.
34	Câmpina - Telega (sat Buștenari)	-	Microbuz/ Autobuz	-	AUTOGARA COM S.R.L.
35	Câmpina - Telega (sat Melicești)	-	Microbuz/ Autobuz	-	AUTOGARA COM S.R.L.
36	Câmpina - Valea Doftanei (sat Tesila)	-	Microbuz/ Autobuz	-	AUTOGARA COM S.R.L.
37	Câmpina Șotriile	-	Microbuz/ Autobuz	-	AUTOGARA COM S.R.L.
38	Câmpina-Poiana Câmpina-Provița de Jos	-	Microbuz/ Autobuz	-	AUTOGARA COM S.R.L.
39	Câmpina-Poiana Câmpina- Provița de Sos	-	Microbuz/ Autobuz	-	AUTOGARA COM S.R.L.

*Sursa: cjprahova.ro*

În municipiul Câmpina, operatorul ELIRO S.A. execută programul de transport conform contractului de delegare de gestiune a transportului public prin concesiune, valabil până în luna ianuarie 2024.

Transportul public local din municipiul Câmpina se desfășoară pe 4 trasee TUR-RETUR (39 stații de așteptare), iar parcul de vehicule al operatorului ELIRO SRL este format din 7 mijloace de transport, 5 microbuze titulare și 2 microbuze de rezervă.

În anul 2022, tariful uni bilet de călătorie/ persoană era de 5, iar în conformitate cu prevederile legile aflate în vigoare, beneficiau de gratuitate la serviciul de transport public: veteranii de război și văduvele acestora, persoanele cu handicap grav și accentuat, asistenții personali, foști deținuți politici și persoanele deportate, pensionarii cu vârstă de peste 65 de ani cu venit net/ membru de familie mai mic de 700 lei (cărora li s-a acordat un număr de 15 bilete de transport lunar).

La sfârșitul anului 2022 Primăriile Câmpina și Poiana Câmpina au depus prin PNRR un proiect prin care urmează să achiziționeze autobuze electrice și stații de încărcare. Primăria Câmpina urmează să achiziționeze 8 autobuze electrice de 10 metri lungime și 11 stații de încărcare, iar Primăria Poiana Câmpina va achiziționa un microbuz electric și stație de încărcare.

### CONCLUZII privind infrastructura de transport și mobilitate

Zona Urbană Funcțională Câmpina beneficiază de existența unor rețele de transport de importanță națională, atât rutier cât și feroviar, ceea ce facilitează conexiunile cu alte orașe și regiuni, contribuind astfel la dezvoltarea economică și socială. De asemenea, zonele pietonale prezente în localități reprezintă un aspect pozitiv, oferind spații sigure și prietenoase pentru pietoni și promovând o mișcare mai activă și sănătoasă în cadrul comunității.

Un alt punct forte este conectivitatea rapidă cu rețeaua de transport TEN-T și existența linii ferate dublu electrificată, acesta legând municipiul Câmpina de centre urbane precum Municipiul București și Municipiul Brașov.

Există zone din municipiul Câmpina care sunt încă descoperite când vine vorba de deservirea transportului public, iar flota de transport public nu este suficient de mare încât să asigure un tranzit rapid între punctele de interes ale orașului.

Un alt aspect important care ar putea fi dezvoltat este rețeaua pentru biciclete, care în prezent este inexistentă. Promovarea mobilității pe bicicletă ar putea fi un pas important în direcția unei mobilități mai durabile și ecologice în ZUF Câmpina.

Creșterea emisiilor de gaze cu efect de seră, modificările climatice și creșterea poluării atmosferice și fonice sunt probleme majore ce trebuie abordate cu prioritate. Protecția mediului și a sănătății locuitorilor trebuie să reprezinte obiective esențiale pentru comunitate.

Dezvoltarea durabilă și responsabilă a infrastructurii de transport în cadrul ZUF Câmpina este o provocare și, în același timp, o oportunitate de a crea o zonă mai prietenoasă cu mediul și cu un nivel mai înalt de trai pentru locuitori. Prin investiții adecvate și luarea de măsuri eficiente pentru reducerea impactului asupra mediului, poate progresa și se poate transforma într-un exemplu de sustenabilitate și dezvoltare urbană inteligentă.

## **2.5 Echiparea tehnico-edilitară**

### **2.5.1 Alimentarea cu apă și canalizare**

Operatorul rețelei de alimentare cu apă și canalizare, din Zona Urbană Funcțională Câmpina, este HidroPrahova S.A., singurul operator regional de servicii publice pentru alimentare cu apă din județul Prahova. Societatea asigură **captarea, tratarea și distribuția apei și colectarea și epurarea apelor uzate menajere și pluviale**.

Reglementarea, înființarea, organizarea, finanțarea, exploatarea, monitorizarea și gestionarea în comun a serviciului de alimentare cu apă și de canalizare este asigurat de ADI Managementul Apei – Prahova, înființată în 2016, care are ca membri 79 UAT-uri de pe raza teritoriului Prahova, incluzând Consiliul Județean Prahova, 11 orașe și 67 comune și care are încheiat un contract de delegare a serviciilor publice de alimentare cu apă și de canalizare, precum și exploatarea sistemelor publice de alimentare cu apă și de canalizare necesare pentru realizarea acestor servicii către HidroPrahova S.A..

Având în vedere aria teritorială extinsă în care acționează, activitatea de exploatare a societății HidroPrahova S.A. se realizează prin intermediul sucursale, cu sedii în: Bușteni, Sinaia, Comarnic, Breaza, Câmpina, Băicoi, Plopeni, Vălenii de Munte, Mizil, Urlați și Blejoi. Acestea au arondate zone urbane și rurale, iar în ZUF Câmpina se regăsesc:

- Sucursala Breaza – orașul Breaza și comunele Adunați, Poiana Câmpina și Măgureni;
- Sucursala Câmpina – municipiul Câmpina, Comunele Bănești, Brebu și Telega;

HidroPrahova S.A. preia 35% din apa introdusă în sistem din surse de subteran și de suprafață aflate în administrarea A.N Apele Române R.A., prin intermediul forajelor, captărilor de drenuri, captărilor din izvoare sau prin captări de mal/albie.

Există 7 stații de tratare pentru apă în suprafață, în orașele Azuga, Sinaia, Comarnic, Câmpina și Slănic, dar și 44 de stații de clorinare. Cea mai mare capacitate este înregistrată la stația de tratare apei din **Câmpina** – 450 l/s.

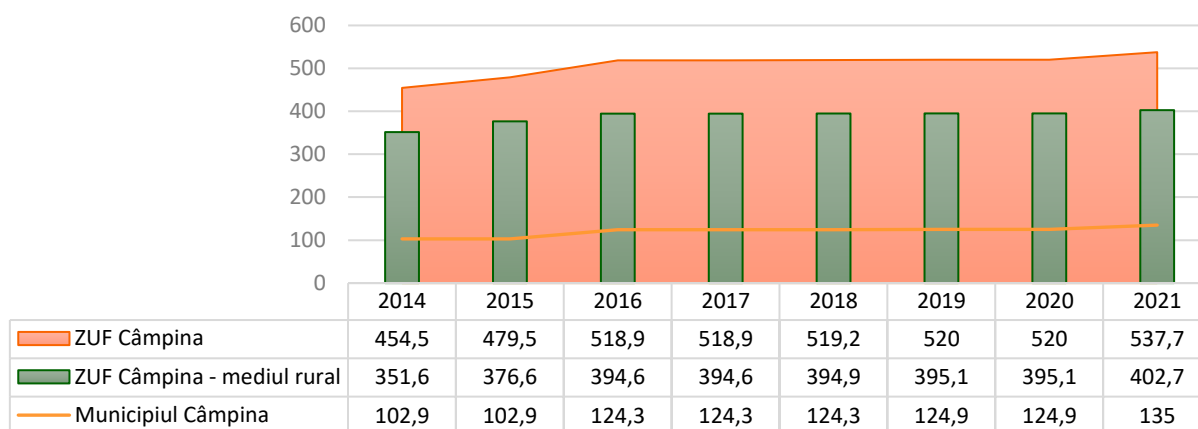
Pentru înmagazinare apei, societatea dispune de 122 rezervoare, grupate pe 89 de amplasamente. Volumul total ce poate fi înmagazinat este de 75.620 m<sup>3</sup>.

Pomparea apei potabile în rețelele de distribuție ale localităților se realizează prin intermediul a 83 de stații de pompare și repompere.

Transportul apei potabile către rețelele de distribuție apei se realizează prin intermediul conductelor, a căror lungime totală este de 164.543 km. Rețeaua de distribuție are o lungime de 1.621.348 km și alimentează 70.024 brașamente (66.343 – clienți casnici, 2.830 – agenți economici și 851 – instituții publice).

În anul 2021, **lungimea rețelei de alimentare cu apă** a Zonei Urbane Funcționale Câmpina a fost de 537,7 km (cu 18,31% mai lungă față de anul 2014), în municipiul Câmpina de 135 km (cu 31,20% mai lungă față de anul 2014), iar în ZUF Câmpina – mediul rural de 402,7 km (cu 14,53% mai lungă față de anul 2014). În mediul rural al ZUF Câmpina, comunele Provița de Jos și Provița de Sus nu erau conectate la rețeaua de alimentare cu apă.

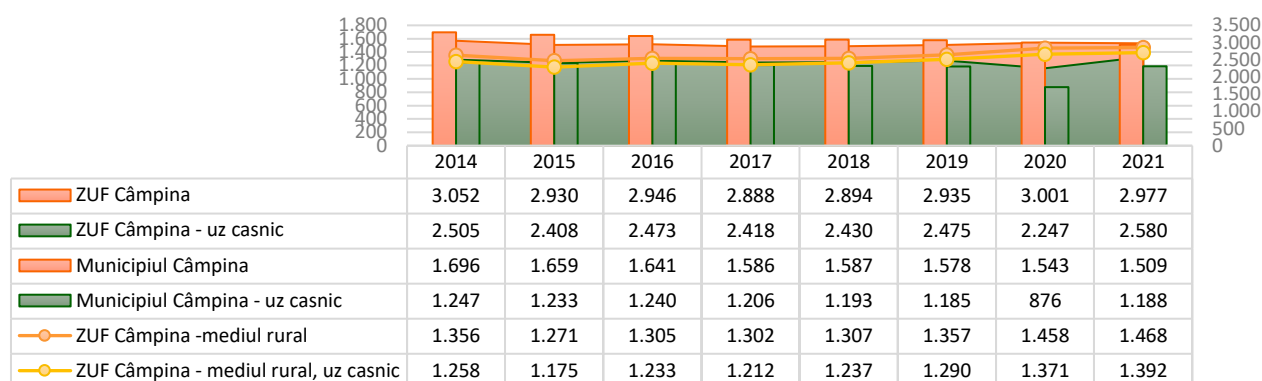
**Figură 50** Lungimea totală a rețelei simple de distribuție a apei, ZUF Câmpina, ZUF Câmpina – mediul rural, 2014-2021 (km)



**Sursa:** INS (GOS106B)

La nivelul anului 2021, cantitatea totală de apă distribuită consumatorilor din ZUF Câmpina a fost de 2.977 m<sup>3</sup> (50,69% produsă în municipiul Câmpina, iar 49,31% în ZUF Câmpina – mediul rural), cu 2,46% mai puțin față de anul 2014. În anul 2021, în municipiul Câmpina cantitatea totală de apă distribuită consumatorilor a fost de 1.509 m<sup>3</sup> (cu 11,03% mai puțin față de anul 2014), iar în ZUF Câmpina – mediul rural a fost de 1.468 m<sup>3</sup> (cu 8,26% mai mult față de anul 2014). Din cantitatea totală de apă distribuită, în ZUF Câmpina 94,82% a fost distribuită consumatorilor casnici, în municipiul Câmpina 78,73%, iar în ZUF Câmpina – mediul rural – 86,66%.

**Figură 51** Cantitatea de apă distribuită consumatorilor, ZUF Câmpina, Municipiul Câmpina și ZUF Câmpina - mediul rural, 2014-2021



*Sursa: INS, GOS108A*

Conform datelor primite, rețeaua de alimentare cu apă din municipiul Câmpina deservește 10.376 de gospodării și 1.003 de instituții deservite, iar starea acestora este degradată. Rețeaua de canalizare deservește 6.375 de gospodării și 746 de instituții, iar starea acestora este parțial bună. Stația de epurare Câmpina deservește 6.375 de gospodării și 746 de instituții, iar starea rețelei este bună.

În zona Urbană Funcțională Câmpina lungimea **rețelei de canalizare**, la finalul anului 2021 era de 143 km, în creștere cu 13,22% față de anul 2014. Din totalul lungimii rețelei de canalizare municipiul Câmpina deținea 92,9 km (64,97%), iar ZUF Câmpina 50,1 km (35,03% - în creștere cu 50% față de anul 2014). Din mediul rural ZUF Câmpina, doar comunele Brebu, Cornu, Poiana Câmpina și Valea Doftanei erau conectate la rețeaua de canalizare.

Cel mai important proiect demarat de HIDRO PRAHOVA SA este „Proiectul regional de dezvoltare a infrastructurii de apă și apă uzată din județul Prahova, în perioada 2014-2020” – investiție totală de aproximativ 690 milioane de euro (85% fonduri europene nerambursabile).

Obiectivul principal al proiectului vizează extinderea și modernizarea infrastructurii de apă și canalizare în 42 de localități din județul Prahova, printre care și UAT: Câmpina, Bănești, Poiana Câmpina, Provița de Jos, Provița de Sus, Scorțeni și Telega. Investițiile din sectorul de apă, sunt:

- Reabilitarea a 15 surse de apă;
- Execuția a 26 puțuri noi;
- Reabilitarea/ înlocuirea/ execuția a 103,34 km conducte;
- Reabilitarea/ extinderea a 306,84 km rețele alimentare cu apă;
- Construcția/ reabilitarea a 32 stații de pompare apă;
- Construcția/ reabilitarea a 14 stații pentru clorinarea apei;
- Construcția/ reabilitarea a 18 stații de tratare a apei;
- Construcția/ reabilitarea a 30 rezervoare de apă.

Pentru sectorul de apă uzată, investițiile sunt:

- Construcția a 4 noi stații de epurare;
- Construcția a 325 stații de pompare apă uzată;
- Extindere/ construire/ reabilitare rețele de canalizare – 481,29 km;

- Construcție conducte de refulare – 89,80 km.

În mediul rural al ZUF Câmpina, comunele Provița de Jos și Provița de Sus nu erau conectate la rețeaua de canalizare.

### **2.5.2 Alimentare cu energie electrică și gaze**

Distribuitorul de energie electrică, de la nivel regional, este Electrica S.A. – filiala de Distribuție a Energiei Electrice Electrica Distribuție Muntenia Nord S.A. Toate comunele din ZUF Câmpina sunt conectate la rețeaua de energie electrică, iar ca informații particularizate, există:

Rețeaua de transport a energiei electrice din municipiul Câmpina este o linie de 400 KV, care face legătura între stațiile de transformare de sistem Brazi și Brașov. Municipiul este deservit de rețele de distribuție de înaltă tensiune (100KV), medie tensiune (20; 10; 6 KV) și joasă tensiune (0,4 KV)<sup>15</sup>.

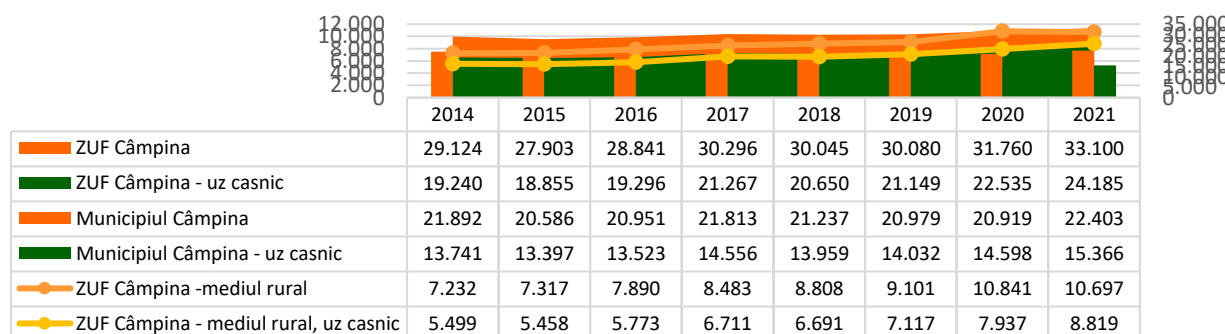
Alimentarea cu energie electrică se realizează la nivelul tuturor UAT-urilor din ZUF Câmpina.

Infrastructura de transport a gazelor naturale din ZUF Câmpina este administrată de operatorul Distrigaz Sud Rețele, infrastructura deținută de utilizator fiind relativă nouă, cu stații modernizate, și dispozitive de protecție pentru bransamente.

În Zona Urbană Funcțională Câmpina, lungimea totală a conductelor de gaze a cunoscut o dezvoltare continuă, în anul 2021 ajungând la 302,5 km lungime, cu 8,19% mai mult față de anul 2014. Din totalul de 302,5 km, 37,95% se întind pe suprafața municipiului Câmpina. În perioada 2014-2021 municipiul Câmpina a cunoscut o creștere de 2,23%, ZUF Câmpina – mediul rural o creștere de 12,19%.

În anul 2021, cantitatea de gaze distribuite consumatorilor de ZUF Câmpina a fost de 33.100 m<sup>3</sup>, cu 13,65% mai mult față de anul 2014. În ZUF Câmpina, 73,07% din totalul cantității de gaze distribuite a fost pentru uz casnic, în municipiul Câmpina a fost de 68,59%, iar în ZUF Câmpina – mediul rural a fost de 82,44%.

**Figură 52** Cantitatea de gaze distribuită către consumatori, ZUF Câmpina, municipiul Câmpina, ZUF Câmpina - mediul rural



**Sursa:** INS Tempo Online - GOS118A

În anul 2022, Distrigaz Sud Rețele deservea, în municipiul Câmpina, 14.979 de gospodării și 747 de instituții.

<sup>15</sup> Sursa: PUG Câmpina



### **2.5.3 Iluminat public**

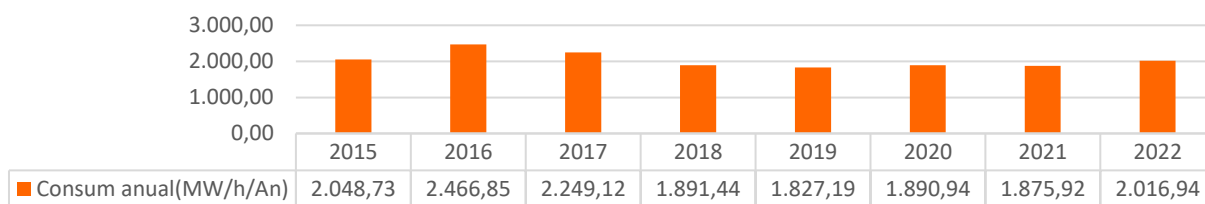
Iluminatul public are un rol important în buna funcționare și dezvoltare a municipiului și este totodată, un sector cu potențial mare de îmbunătățire și eficientizare.

Sistemul de iluminat public (SIP) al municipiului asigură:

- Iluminatul public stradal;
- Iluminatul căilor de circulație publică: străzi, trotuare, piețe, intersecții, treceri de pietoni, poduri;
- Iluminatul festiv și peisagistic;
- Iluminatul arhitectural.

Conform PIEE 2022, în municipiul Câmpina se află în derulare proiectul: **Reabilitare, Modernizare, Extindere Sistem de Iluminat public în municipiul Câmpina SMIS 125640, POR 2014-2020**, ce are ca scop scăderea consumului anual de energie primară în iluminatul public, scăderea anuală estimată a gazelor cu efect de seră și extinderea/ modernizarea iluminatului public.

**Figură 53** Consum iluminat public, municipiul Câmpina, 2015-2022 (MW/h/An)



*Sursa: Primăria Câmpina*

## **CONCLUZII privind Echiparea tehnico-edilitară**

Aproape toate localitățile din Zona Urbană Funcțională Câmpina au arătat un interes ridicat pentru modernizarea și extinderea infrastructurii tehnico-edilitare (rețeaua de alimentare cu apă și canalizare, rețeaua de alimentare cu gaze și iluminat public). Această infrastructură reprezintă temelia ce stă la baza nivelului de calitate a traiului, având un impact semnificativ asupra confortului și bunăstării locuitorilor din această zonă.

Prin eforturile lor de dezvoltare și investiții în aceste domenii, comunitățile din regiune își propun să se asigure o infrastructură modernă și performantă, care să contribuie la o mai bună calitate a vieții pentru cetățeni.

## **2.6 Servicii publice**

### **2.6.1 Educație**

Dezvoltarea durabilă are la bază educația, ca factor esențial, pentru a asigura funcționarea adecvată a societății. Educația trebuie privită atât sub aspectul relevanței pe care o are în pregătirea forței de muncă, dar mai ales ca un proces continuu care pregătește generațiile tinere pentru provocările viitoare.

În primul rând, educația în vederea pregătirii forței de muncă este indispensabilă într-o lume în continuă schimbare și evoluție. Noile tehnologii, inovațiile și schimbările economice impun o adaptabilitate și o actualizare a cunoștințelor continuă, în piața muncii. Prin furnizarea unei educații relevante și actualizate, se asigură că tinerii vor fi echipați cu competențele necesare pentru a se integra cu succes în piața muncii actuală și viitoare. Aceasta implică abilități tehnice, gândire critică, rezolvare de probleme, comunicare eficientă și colaborare.

În al doilea rând, educația trebuie privită ca un proces continuu, care nu se limitează doar la perioada școlară formală. Este esențial să se promoveze o cultură a învățării pe tot parcursul vieții, încurajând dezvoltarea continuă a cunoștințelor, abilităților și aptitudinilor individuale. Prin pregătirea generațiilor tinere într-un mod holistic și cuprinzător, educația îi ajută să se adapteze la schimbările și provocările viitoare, să își dezvolte capacitatea de a gândi critic, de a rezolva probleme și de a se angaja în mod activ în societate.

Dezvoltarea durabilă nu poate fi realizată în absența unei educații solide și de calitate. Prin intermediul educației, se promovează valori și comportamente durabile, se învață despre protejarea mediului înconjurător, se cultivă responsabilitatea socială și se stimulează gândirea creativă și inovatoare. Educația joacă un rol vital în formarea unei societăți informate, conștiente și angajate în construirea unui viitor sustenabil.

Astfel, educația reprezintă o investiție esențială în viitorul societății și în dezvoltarea durabilă. Prin abordarea sa din perspectiva relevanței și ca un proces continuu, educația pregătește generațiile tinere pentru a înfrunța provocările și schimbările viitoare, contribuind la prosperitatea și sustenabilitatea societății.

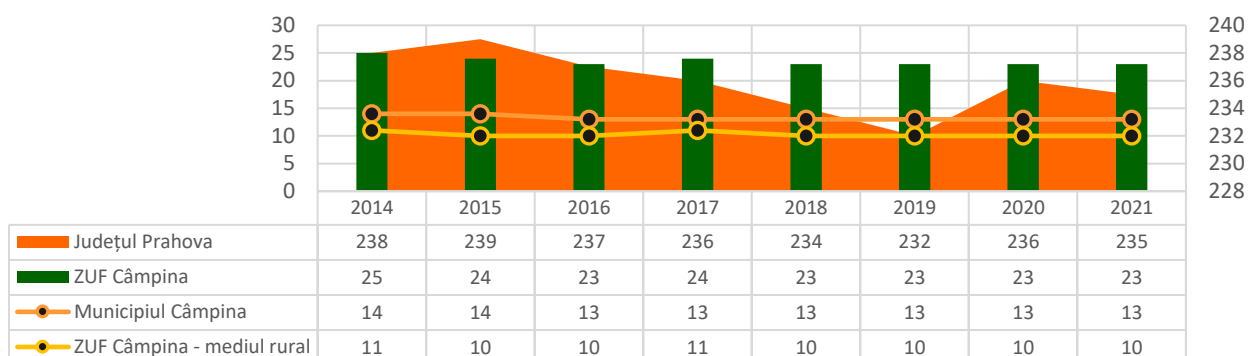
## **Infrastructură educațională**

### **Unități de învățământ**

La nivelul Județului Prahova, în anul 2021, existau 235 de unități școlare, în scădere cu 1,26% față de anul 2014, scădere ce se regăsește și la nivel regional (-2,21%) și la nivel național (-1,57%). În anul 2021, numărul unităților școlare din județul Prahova reprezenta 23,11% din unitățile de școlare de la nivel regional și 3,35% din cele de la nivel național.

De asemenea, în anul 2021, în cadrul Zonei Urbane Funcționale Câmpina, se înregistrau un total de 23 de instituții de învățământ, ceea ce reprezintă o scădere de 8% în comparație cu cifrele înregistrate în anul 2014 (25 de unități). Cele mai multe unități de învățământ sunt situate în municipiul Câmpina (13 unități). În aproape toate comunele din ZUF Câmpina există câte o unitate destinată învățământului primar și gimnazial (excepție făcând comuna Valea Doftanei, unde există o unitate de învățământ liceal), neexistând unități de învățământ preșcolar – părinții fiind nevoiți să își înscrie preșcolarii la unitățile preșcolare din municipiul Câmpina.

**Tabel 17** Evoluția numărului de unități școlare, județul Prahova, ZUF Câmpina, Municipiul Câmpina, ZUF Câmpina - mediul rural



*Sursa: INS Tempo Online - SCL101C*

**Infrastructura școlară** este alcătuită dintr-o serie de elemente esențiale, printre care se numără săli de clasă, laboratoare școlare, săli de gimnastică, ateliere școlare, terenuri de sport, bazine de înot și PC-uri/echipamente IT.

**Sălile de clasă:** La nivelul ZUF Câmpina, existau în total 448 de săli de clasă în anul 2021. Sălile de clasă reprezintă spațiul unde se desfășoară activitățile de predare și învățare iar distribuția acestora pe localități este următoarea: 51,34% în municipiul Câmpina, 4,69% în comuna Bănești, 5,58% în comuna Brebu, 4,02% în comuna Cornu, 5,80% în comuna Poiana Câmpina, 2,68% în comuna Provița de Jos, 2,46% în comuna Provița de Sus, 8,04% în comuna Scorțeni, 2,23% în comuna Șotriștea, 4,91% în comuna Telega și 8,26% în comuna Valea Doftanei. Această distribuție reflectă proporția de săli de clasă din fiecare localitate în raport cu totalul sălilor de clasă din ZUF Câmpina.

**Laboratoarele școlare:** În anul 2021 la nivelul ZUF Câmpina, existau în total 81 de laboratoare școlare. Dintre acestea majoritatea respectiv, un procent de 70,37% (57) se află concentrate în municipiul Câmpina. În celelalte localități, din zona urbană funcțională analizată, distribuția acestora este următoarea: Existența și dotarea laboratoarelor școlare cu echipamente și instrumente specifice în vederea facilitării desfășurării activităților practice și experimentale, oferă elevilor oportunitatea de a înțelege mai bine conceptele teoretice și contribuie la dezvoltarea abilităților acestora.

În ceea ce privește numărul **sălilor de gimnastică**, la nivelul ZUF Câmpina există un număr de 18 săli de gimnastică, dintre care, un procent de 50% (9) se află în instituțiile de învățământ din municipiul Câmpina. În anul 2021 la nivelul județului Prahova exista un total de 171 săli de gimnastică, numărul sălilor de gimnastică din cadrul ZUF Câmpina reprezentând un procent de 10,53% din acestea.

**Atelierele școlare:** La nivelul ZUF Câmpina, în anul 2021, există 26 de ateliere școlare, dintre care 96,15% (25) se află în unitățile de învățământ din municipiul Câmpina. Numărul atelierelor școlare din ZUF Câmpina reprezintă 16,67% din totalul atelierelor la nivel de județ. Aceste ateliere oferă un spațiu dedicat activităților practice și creative, precum lucru manual, desen, pictură, sculptură etc.

**Terenurile de sport:** În ZUF Câmpina, există 21 de terenuri de sport în anul 2021, acestea reprezintă 10,10% din totalul terenurilor de sport din județul Prahova. Aceste terenuri sunt destinate activităților sportive în aer liber, cum ar fi fotbal, baschet, tenis etc.

În ceea ce privește **bazinele de înot** din totalul de 52 de bazine existente în anul 2021 la nivel național, în unitățile de învățământ din județul Prahova există 1 bazin de înot. Aceste bazine oferă posibilitatea desfășurării activităților de înot și îmbunătățire a abilităților acvatice ale elevilor.

**PC-uri/echipamente IT:** Numărul de PC-uri/echipamente IT din ZUF Câmpina a ajuns la 1.531 în anul 2021, cu o creștere de 39,95% față de anul 2014. Acestea reprezintă 11,31% din totalul echipamentelor IT de la nivel județean (13.533 PC-uri/echipamente IT). PC-urile și echipamentele IT asigură accesul la tehnologie și facilitățile digitale necesare pentru activitățile de învățare și dezvoltare a competențelor digitale.

Aceste informații evidențiază infrastructura școlară existentă în ZUF Câmpina în anul 2021, contribuind la înțelegerea nivelului de dotare și resurse disponibile pentru elevi și cadre didactice în procesul educațional.

### **Domenii de formare specializată**

**Școala de Agenți de Poliție "Vasile Lascăr" Câmpina**, înființată în anul 1968 prin ordinul Ministrului Afacerilor Interne, este cea mai mare instituție de acest fel din întreaga țară. Școala atrage un număr impresionant de cursanți, din toată țara, care poate ajunge până la 1.500 de persoane pe an.

Amplasată pe o suprafață de peste 20 de hectare, școala dispune de facilități moderne și spații adecvate pentru procesul educațional. Aici, cursanții beneficiază de săli de clasă, laboratoare și alte facilități specifice învățământului de specialitate. Aceste spații comune sunt concepute pentru a asigura un mediu propice pentru formarea și pregătirea agenților de poliție.

Școala de Agenți de Poliție "Vasile Lascăr" Câmpina are o importanță deosebită în sistemul de educație și formare a forțelor de poliție din România. Prin pregătirea și instruirea viitorilor agenți de poliție, instituția contribuie la dezvoltarea și consolidarea capacităților de ordine și siguranță publică în țară.

Școala de Agenți de Poliție „Vasile Lascăr” a organizat de-a lungul timpului diverse schimburi de experiență împreună cu universitatea parteneră „Universitatea de Poliție din Hahn, Germania”. Programul de schimb de experiență a presupus atât activități practice-aplicative desfășurate în școală, cât și vizite de lucru la unități operative pentru exemplificarea atribuțiilor polițiștilor români.

### **Populație școlară și personal didactic**

#### **Populația școlară**

La începutul anului 2021, în Zona Urbană Funcțională (ZUF) Câmpina, numărul elevilor înregistra o vașpare de 10.157, reprezentând 9,87% din totalul populației școlare la nivelul județului Prahova. Comparativ cu populația școlară din ZUF Câmpina înregistrată în anul 2014, în anul 2021, acesta număr a scăzut cu 12,37%.

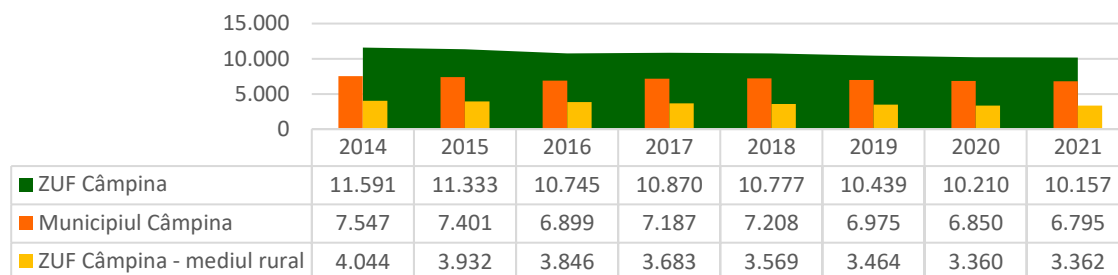
Din numărul total de elevi Zona Urbană Funcțională Câmpina, 60,59% sunt înscriși în învățământul preuniversitar, 14,40% în învățământul preșcolar și 5,12% în învățământul profesional.

În intervalul 2014-2021, numărul elevilor din Zona Urbană Funcțională (ZUF) Câmpina a înregistrat o scădere, cu 1.434 de elevi mai puțini în anul 2021 față de anul 2014 (scădere cu 12,37%), trend descrescător ce se regăsește și la nivel județean, unde scăderea este de 15.850 de elevi (cu 12,76%

mai puțini față de anul 2014), la nivel regional (cu 57.846 de elevi mai puțini, reprezentând o scădere de 11,88%) și la nivel național (cu 239.761 de elevi mai puțini, reprezentând o scădere de 6,42%).

Această scădere poate fi atribuită mai multor factori, cum ar fi migrația populației, evoluția demografică sau schimbări în sistemul educațional. Este important să se evalueze și să se înțeleagă motivele acestei scăderi pentru a putea lua măsuri adecvate în vederea susținerii și modernizării sistemului de învățământ în ZUF Câmpina.

**Figură 54** Evoluția populației școlare, ZUF Câmpina, municipiul Câmpina, ZUF Câmpina - mediul rural



*Sursa: INS Tempo Online - SCL103D*

### Personalul didactic

Conform datelor statistice, în anul 2021 la nivel județean existau 7.053 de cadre didactice în scădere față de anul 2014 cu un procent de 2,01%. La nivelul Zonei Urbane Funcționale Câmpina, în anul 2021 au activat 638 cadre didactice, cu 58 mai puține față de anul 2014 (în scădere cu 8,33%). Din totalul de 638 cadre didactice la nivel de ZUF Câmpina, 389 de cadre didactice respectiv, 60,97% din numărul total la nivel de ZUF și-au desfășurat activitatea în instituțiile educaționale din cadrul municipiului Câmpina, 4,23% în comuna Bănești, 5,49% în comuna Brebu, 2,82% în comuna Cornu, 2,35% în comuna Poiana Câmpina, 1,88% în comuna Provița de Jos, 1,88% în comuna Provița de Sus, 6,43% în comuna Scorțeni, 2,35% în comuna Șotrile, 4,23% în comuna Telega și 7,37% în comuna Valea Doftanei.

Aceste date oferă o perspectivă asupra distribuției cadrelor didactice în județ și în localitățile din ZUF Câmpina și evidențiază faptul că municipiul Câmpina are cea mai mare pondere în ceea ce privește numărul de cadre didactice din această zonă.

La nivelul Zonei Urbane Funcționale Câmpina, datele arată că există o distribuție diferită a cadrelor didactice în funcție de nivelul de învățământ în care își desfășoară activitatea. Astfel conform datelor analizate, s-a evidențiat faptul că cele mai multe cadre didactice (193 de cadre – ceea ce reprezintă 43,08% din totalul cadrelor didactice din ZUF Câmpina), își desfășoară activitatea în învățământul gimnazial (inclusiv învățământul special).

În învățământul liceal, se află 192 de cadre didactice, reprezentând 42,86% din totalul cadrelor didactice din ZUF Câmpina. Acesta acoperă clasele IX-XII și include diferite filiere și specializări, în funcție de opțiunile și interesele elevilor.

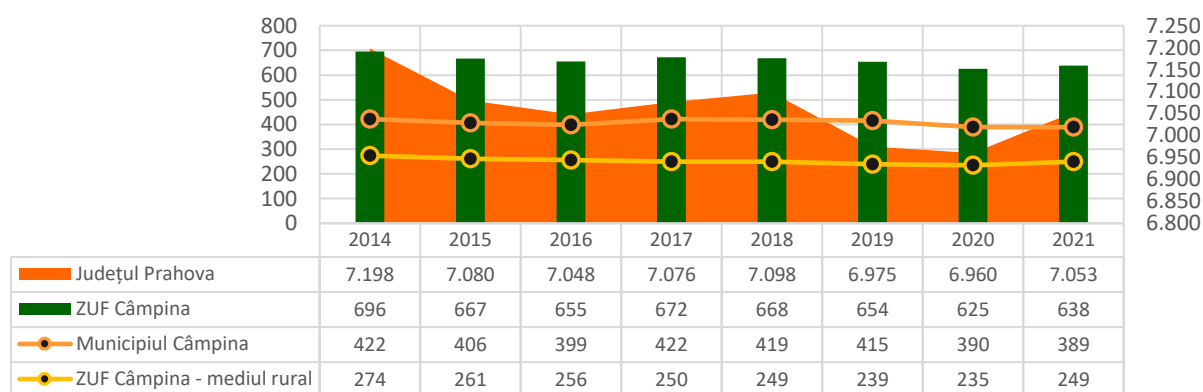
În învățământul primar (inclusiv învățământul special), sunt înregistrate 131 de cadre didactice, ceea ce reprezintă 29,24% din totalul cadrelor didactice din ZUF Câmpina. Aici sunt incluse clasele I-IV și unitățile de învățământ specializate pentru copiii cu nevoi speciale.

În ceea ce privește învățământul preșcolar, se regăsesc 86 de cadre didactice, reprezentând 19,20% din totalul cadrelor didactice din ZUF Câmpina. Acestea sunt responsabile de educația și îngrijirea copiilor de vârstă preșcolară, din grădinițe și alte unități preșcolare.

Cel mai mic număr de cadre didactice, respectiv 36, ceea ce reprezintă 8,04% din totalul cadrelor didactice din ZUF Câmpina, se găsește în învățământul postliceal (inclusiv învățământul special). Aceste instituții oferă programe educaționale specifice pentru pregătirea profesională după finalizarea liceului.

Aceste cifre evidențiază distribuția cadrelor didactice în funcție de nivelurile de învățământ și arată că învățământul gimnazial și liceal reprezintă cele mai încărcate niveluri de învățământ, în timp ce învățământul postliceal are cel mai mic număr de cadre didactice.

**Figură 55** Evoluția personalului didactic, Județul Prahova, ZUF Câmpina, municipiul Câmpina, ZUF Câmpina - mediul privat, anii 2014-2021



*Sursa: INS Tempo Online - SCL104D*

### Gradul de încărcare

Limita națională de aglomerare a elevilor din învățământul preșcolar în sălile de clasă este de 20 de elevi, în învățământul gimnazial este de 26, iar în învățământul liceal este de 26, depășirea limitei îngreunează procesul educațional și generează aproape imposibilitatea cadrelor didactice de a acorda atenția necesară elevilor.

În cadrul învățământului preșcolar, primar, gimnazial și liceal, media națională este de 10 elevi pe calculator (PC). Odată ce nivelul național de încărcare este depășit, adaptarea viitoarelor generații la progresele digitale devine mai dificilă.

La nivelul ZUF Câmpina, media pe toate nivelurile educaționale, a numărului de elevi pe calculator (PC) este de 6,63, ceea ce indică faptul că există în general mai mulți elevi care au acces la un calculator în comparație cu media națională de 10 elevi / PC / calculator. Aceasta situație prezintă avantaje notabile, deoarece oferă fiecărui elev acces extins la resursele digitale, ceea ce poate avea un impact benefic asupra capacității lor de a se adapta la progresele digitale și poate facilita integrarea generațiilor viitoare în această evoluție tehnologică.

Prin intermediul utilizării frecvente a calculatoarelor, elevii au oportunitatea de a-și dezvolta competențele digitale și de a se familiariza mai bine cu tehnologia. Ei pot accesa o gamă mai largă de informații, aplicații educaționale și instrumente digitale care pot sprijini procesul de învățare.



Totuși, chiar și cu un număr relativ mai mic de elevi pe calculator, este important să se asigure că resursele digitale sunt distribuite în mod echitabil și că toți elevii au acces la ele. Este necesar să se monitorizeze și să se actualizeze constant infrastructura și echipamentele, pentru a se asigura că fiecare elev beneficiază de oportunități egale de învățare și dezvoltare în mediul digital.

De asemenea, este important să se ofere suport și formare adecvată pentru profesori, astfel încât aceștia să poată integra eficient tehnologia în procesul de predare și să îi ghideze pe elevi în utilizarea adecvată a resurselor digitale.

În concluzie, având o medie mai mică a numărului de elevi pe calculator în cadrul ZUF Câmpina, există premise favorabile pentru adaptarea viitoarelor generații la progresele digitale. Cu toate acestea, este necesară o atenție continuă și eforturi pentru a asigura un acces echitabil și o utilizare eficientă a tehnologiei în scop educativ.

În ceea ce privește gradul de încărcare al populației școlare în ZUF Câmpina, se observă diferențe în funcție de nivelul de învățământ. Media numărului de elevi pe sală de clasă este de 22,67, ceea ce indică o medie ridicată în comparație cu media națională și județeană în cazul învățământului antepreșcolar și preșcolar, dar mai scăzută în cazul învățământului primar, gimnazial și liceal.

Pentru învățământul antepreșcolar și preșcolar, gradul de încărcare al sălilor de clasă este mai mare decât media națională și județeană, ceea ce înseamnă că în aceste niveluri există mai mulți elevi care împart aceeași sală de clasă. Aceasta poate duce la o situație în care resursele și atenția acordată fiecărui elev pot fi limitate, afectând calitatea procesului de învățare și dezvoltarea individuală a fiecărui copil.

Pe de altă parte, învățământul primar, gimnazial și liceal în ZUF Câmpina înregistrează o medie mai scăzută a numărului de elevi pe sală de clasă în comparație cu media națională și județeană. Acest lucru poate indica o distribuție mai echilibrată a elevilor și o atenție mai mare acordată nevoilor individuale ale fiecărui elev. Având un număr mai mic de elevi pe sală de clasă, profesorii pot acorda mai mult timp și atenție fiecărui elev în parte, facilitând astfel procesul de învățare și dezvoltarea personală a acestora.

Este important să se acorde o atenție constantă și echilibrată încărcării sălilor de clasă în toate nivelurile de învățământ. Un număr prea mare de elevi pe sală de clasă poate limita interacțiunea individuală cu profesorii și poate afecta procesul de învățare, în timp ce un număr prea mic de elevi poate duce la subutilizarea resurselor disponibile. Prin urmare, monitorizarea și gestionarea adecvată a încărcării sălilor de clasă sunt esențiale pentru a asigura un mediu de învățare optim și eficient pentru toți elevii din ZUF Câmpina.

**Tabel 18** Gradul de încărcare în infrastructura educațională pe niveluri de educație

Populația școlară/ personal didactic			Populația școlară/ săli de clasă			Populația școlară/ PC		
Preșcolar	Primar și gimnazial (inclusiv învățământ special)	Liceal	Preșcolar	Primar și gimnazial (inclusiv învățământ special)	Liceal	Preșcolar	Primar și gimnazial (inclusiv învățământ special)	Liceal
17,01	15,72	13,85	19,51	23,91	19,00	34,83	7,01	3,88

*Sursa: INS Tempo Online - SCL103D, SCL104D*

La nivelul ZUF Câmpina, media pe nivelurile educaționale primar, gimnazial (inclusiv învățământ special) și liceal, a numărului de elevi pe calculator (PC) indică faptul că există în general mai mulți elevi care au acces la un calculator în comparație cu media națională de 10 elevi / PC / calculator. Aceasta poate fi considerată o situație favorabilă, deoarece fiecare elev beneficiază de o mai mare disponibilitate a resurselor digitale și poate avea un impact pozitiv asupra procesului de adaptare a viitoarelor generații la progresele digitale în cadrul ZUF Câmpina. În mod similar, gradul de încărcare al populației școlare la nivel de sală de clasă este mai scăzut față de media națională în cazul învățământului preșcolar și liceal, dar mai ridicat în cazul învățământului primar și gimnazial.

### **Asistența educațională**

**Centrul Județean de Resurse și Asistență Educațională (CJRAE) Prahova** este o unitate conexă a învățământului preuniversitar, cu personalitate juridică, subordonată Ministerului Educației Naționale, coordonată metodologic de Inspectoratul Școlar Județean Prahova și finanțată de Consiliul Județean Prahova, specializată în oferirea, coordonarea și monitorizarea de servicii educaționale specifice acordate copiilor/elevilor, cadrelor didactice, părinților și membrilor comunității, pentru a asigura tuturor accesul la o educație de calitate, precum și asistență necesară în acest sens. Are ca scop asigurarea calității serviciilor educaționale, formarea, dezvoltarea, modelarea aptitudinilor și cultivarea personalității, formarea unor conduite pozitive față de muncă, viață, decizie personală.

CJRAE Prahova coordonează, monitorizează și evaluează, la nivel județean, activitatea Centrului Județean de Asistență Psihopedagogică (CJAP) și a cabinetelor de asistență psihopedagogică, a centrelor și cabinetelor logopedice interșcolare, colaborează cu centrele școlare pentru educație incluzivă în vederea asigurării serviciilor educaționale specializate, coordonează, monitorizează și evaluează servicii specializate de mediere școlară.

Centrul Județean de Resurse și Asistență Educațională Prahova sprijină, prin resursele umane și informaționale, reușita școlară și socială a copiilor/ elevilor din comunitate și să devină un mediator local esențial în relația școală-familie-comunitate. CJRAE Prahova dezvoltă următoarele servicii:

- de asistență psihopedagogică și orientare școlară și profesională furnizate prin Centrul județean de Asistență Psihopedagogică și cele 23 de cabinete din județul Prahova;
- de terapii logopedice furnizate prin cele 11 cabinete logopedice interșcolare;
- de orientare/reorientare dinspre școală specială spre școală de masă și invers, prin intermediul Comisiei de Orientare Școlară și Profesională, la propunerea Serviciului de Evaluare și Orientare Școlară și Profesională din cadrul C.J.R.A.E. Prahova;
- de evaluare complexă și diagnosticare a gradului de deficiență pentru copiii, elevii și tinerii cu cerințe educaționale speciale din învățământul special, special integrat și din învățământul de masă, prin intermediul Serviciului de Evaluare și Orientare Școlară și Profesională;
- de mediere școlară;
- de informare și consiliere pentru cadre didactice, copii, părinți, precum și pentru alți membri ai comunității în spiritul optimizării activității educaționale;
- de formare, prin parteneriate cu instituții abilitate să ofere formare inițială, conform unor acorduri-cadru;

- de consiliere și prevenire a delincvenței și predelinvenței juvenile.<sup>16</sup>

**Centrul județean de Asistență Psihopedagogică Prahova (CJAP Prahova)** este structură în cadrul Centrului județean de Resurse și Asistență Educațională Prahova (CJRAE Prahova). Cabinetele de asistență psihopedagogică funcționează în unități de învățământ preuniversitar și asigură asistență psihopedagogică unui număr de 800 de elevi sau de 400 de preșcolari. Cabinetele de asistență psihopedagogică funcționează în unitățile de învățământ la care sunt înmatriculați cel puțin 800 de elevi. Unitățile de învățământ cu mai puțin de 800 de elevi beneficiază de serviciile de asistență psihopedagogică ale unui cabinet interșcolar de asistență psihopedagogică.

**Serviciul de evaluare și orientare școlară și profesională (SEOSP)** se adresează copiilor, elevilor și tinerilor cu cerințe educaționale speciale în vederea asigurării serviciilor de: evaluare, asistență psihoeducațională, orientare școlară și profesională.

Scopul evaluării, asistenței psihoeducaționale, orientării/reorientării școlare și profesionale a copiilor, elevilor și a tinerilor cu cerințe educaționale speciale (CES) este identificarea nevoilor specifice ale acestora și asigurarea condițiilor optime de integrare școlară, profesională și socială. Evaluarea se realizează în urma cererii făcute de către părinte/tutore legal instituit/școală/instituții educaționale/instituții ale statului. Evaluările făcute de SEOSP sunt propuse spre analiză Comisiei de Orientare Școlară și Profesională (COSP). COSP poate face următoarele recomandări:

- incluziune în învățământul de masă;
- orientare spre învățământul special;
- școlarizare la domiciliu pe o perioadă determinată;
- înființarea de grupe/clase în spitale.

**Comisia de Orientare Școlară și Profesională (COSP)** realizează orientarea școlară și profesională. Acest lucru se va face, de regulă, cel mult o dată pe an și cel puțin o dată pentru un nivel de învățământ sau la expirarea valabilității certificatului de orientare școlară și profesională, la cererea părintelui/tutorei legal instituite precum și ori de câte ori este nevoie. COSP colaborează cu părinții, tutorii legali, instituții, instituțiile de învățământ sau instituțiile educaționale în vederea orientării școlare și profesionale a copiilor/elevilor/tinerilor.

Scopul orientării școlare și profesionale vizează valorificarea potențialului aptitudinal, a intereselor, aspirațiilor, cunoștințelor, abilităților, deprinderilor și a altor particularități psihocomportamentale, precum și consilierea asupra modului de integrare socio-profesională adecvată în vederea asigurării egalității de șanse.

**Compartimentul de Consiliere Parentală** asigură comunicarea și colaborarea cu școala, familia și specialiștii în vederea diagnosticării și reabilitării pe tot parcursul școlarizării a elevilor cu tulburări specifice de învățare.<sup>17</sup>

### **Învățământul profesional**

Învățământul profesional reprezintă o formă de educație care se adresează absolvenților clasei a VIII a și are o durată de cel puțin trei ani. Una dintre caracteristicile sale distincte este ponderea semnificativă a pregătirii practice, care are loc în colaborare cu operatorul economic asociat. Scopul

---

<sup>16</sup> Sursa: <https://cjraeph.ro/informatii-generale-2/>

<sup>17</sup> Sursa: <https://cjraeph.ro/informatii-generale-2/>

acestui tip de învățământ este de a oferi calificări de nivel trei în conformitate cu Cadrul Național al Calificărilor din Registrul Național al Calificărilor.

Învățământul profesional are o abordare orientată către piața muncii și nevoile acesteia. Documentele strategice de planificare a ofertei de formare regionale, județene și locale joacă un rol esențial în identificarea cerințelor pieței muncii și a competențelor necesare. Aceste documente servesc ca ghiduri pentru dezvoltarea programelor de învățământ profesional, asigurându-se astfel că acestea răspund cerințelor actuale și viitoare ale economiei și locurilor de muncă.

Învățământul profesional combină teoria cu practica într-un mod integrat și coerent, oferind elevilor oportunități de învățare experiențelor și de aplicare directă a cunoștințelor în contextul real al activităților profesionale. Aceasta se realizează prin intermediul stagiilor și practicii profesionale desfășurate în cadrul operatorului economic asociat, unde elevii au posibilitatea să-și dezvolte abilitățile și competențele practice specifice domeniului lor de studiu. La nivelul ZUF Câmpina există 3 instituții cu profil tehnic / servicii:

**Tabel 19** Unități de învățământ profesional, ZUF Câmpina

Nr. crt.	Unitate de învățământ	Calificare profesională
1	Colegiul Tehnic Forestier, Municipiul Câmpina	- Tehnician designer mobilă și amenajări interioare; - Tehnician în silvicultură și exploatare forestiere; - Tehnician în activități economice; - Științe ale naturii.
2	Liceul Tehnologic „Constantin Istrati”, Municipiul Câmpina	- Tehnician în industria alimentară; - Tehnician în gastronomie; - Tehnician în activități de comerț; - Tehnician în administrație; - Ospătar (chelner), vânzător în unități de alimentație; - Mecanic utilaje și instalații în industrie; - Comerciant– vânzător; - Tehnician în industria alimentară.
3	Liceul Tehnologic Mecanic, Municipiul Câmpina	- Tehnician transporturi; - Mecanic auto; - Tinichigiu-vopsitor auto; - Tehnician mecanic pentru întreținere și reparații; - Tehnician operator mașini unelte cu comandă numerică.
4	Liceul Tehnologic Energetic Câmpina	- Electrician exploatare joasă tensiune; - Electromecanic utilaje și instalații industriale.

**Sursa: SIIR**

În scopul dezvoltării învățământului profesional, au fost încheiate următoarele parteneriate:

- Liceul Tehnologic „Carol I” împreună cu SC MIGAB FOREST SRL Valea Doftanei
  - Pentru domeniul de pregătire ecologică-forestier;
- Liceul Tehnologic „Constantin Istrati” împreună cu Clarion SRL și Voipan SIL SRL;
  - Pentru domeniul de pregătire profesional-turism și alimentație;
- Școala Postliceală „Louis Pasteur” cu Spitalul Municipal Câmpina, Spitalul Scanconfind, Centrul Medical Helpsana, Clinia Ozon, Centrul Medical Mediurg, Centrul Medical Meddar, Spitalul de boli pulmonare Băicoi, Spitalul de boli Pulmonare Breaza, Centrul de bătrâni Tangent Breaza și Spitalul de Psihiatrie Voila.

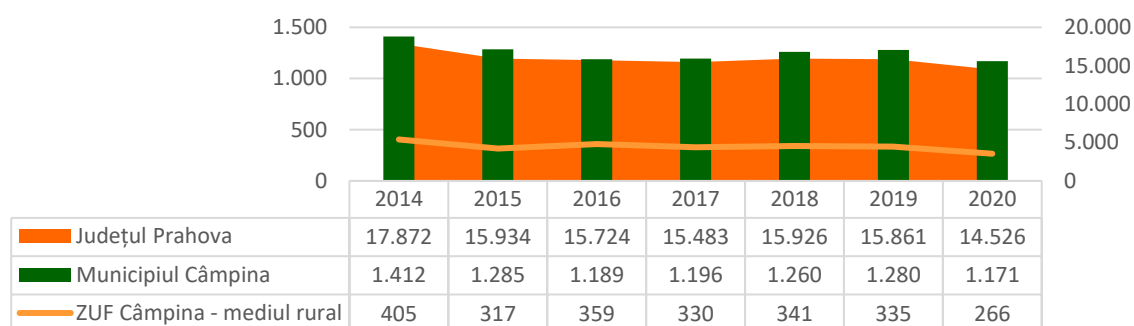
Recomandările unităților de învățământ în organizarea învățământului dual sunt:

- Organizarea mai multor strategii de instruire practică și mai puține ore de laborator tehnologic;
- Implicarea autorităților locale în realizarea unor ședințe comune între agenții economici și responsabilii unităților de învățământ în vederea cunoașterii nevoilor reale de calificări pe piața muncii;
- Creșterea flexibilității agenților economici.

### Abandon școlar/ rata de promovabilitate

În ceea ce privește numărul absolvenților înregistrați în ZUF Câmpina pentru perioada 2014-2022, evoluția acestuia a fost fluctuantă, dar în scădere (tendință ce se observă și la nivelul județului Prahova), astfel că, față de anul 2014, totalul absolvenților a scăzut cu 20,91%. În anul 2020, totalul absolvenților din ZUF Câmpina reprezentau 9,89% din totalul absolvenților de la nivelul județului Prahova.

**Figură 56** Evoluția numărului de absolvenți, municipiu Câmpina, ZUF Câmpina – mediul rural și județul Prahova, 2014-2020



**Sursa:** INS Tempo Online - SCL109D

Din punctul de vedere al ratei de promovabilitate, în anul 2023, cele mai multe unități educaționale din ZUF Câmpina au avut o rată de peste 80%, doar două unități având o rată de promovabilitate de 100% (Colegiul Național „Nicolae Grigorescu” și Școala Gimnazială Centrală).

**Tabel 20** Rata abandonului școlar și procentul de promovabilitate, unități educaționale din ZUF Câmpina anul 2023

Unitate de învățământ	Rata abandonului școlar (%)	Promovabilitate %
Colegiul Național "Nicolae Grigorescu", Municipiul Câmpina	0,00	100
Colegiul Tehnic Forestier, Municipiul Câmpina	0,16	99,32
Liceul Tehnologic Energetic, Municipiul Câmpina	0,00	96,00
Liceul Tehnologic "Constantin Istrati", Municipiul Câmpina	6,50	89,00
Liceul Tehnologic Mecanic, Municipiul Câmpina	10,50	83,61
Școala Gimnazială "Alexandru Ioan Cuza", Municipiul Câmpina	4,77	94,59
Școala Gimnazială "B.P. Hașdeu", Municipiul Câmpina	0,00	99,60
Școala Gimnazială Centrală, Municipiul Câmpina	0,00	100
Școala Gimnazială "Ion Câmpineanu", Municipiul Câmpina	0,50	99,13
Școala Gimnazială "Ioan Duhovnicul", Comuna Bănești	0,00	99,70
Școala Gimnazială "Matei Basarab", Comuna Brebu	1,71	98,29
Școala Gimnazială "Profesor Cristea Stănescu", Comuna Cornu	0,00	99%
Școala Gimnazială "Învățător Ion Mateescu", Comuna Poiana Câmpina	0,00	99,00



## Strategia Integrată de Dezvoltare Urbană a Municipiului Câmpina și a Zonei Urbane Funcționale Câmpina

Unitate de învățământ	Rata abandonului școlar (%)	Promovabilitate %
Școala Gimnazială, Comuna Provița De Jos	3,78	96,21
Școala Gimnazială "Mitropolit Pimen Georgescu", Comuna Provița De Sus	0,00	99,00
Școala Gimnazială, Comuna Scorțeni	0,00	94,70
Școala Gimnazială, Comuna Șotriile	3,27	82,27
Școala Gimnazială Nr. 1, Comuna Telega	0,59	99,41
Liceul Tehnologic "Carol I", Comuna Valea Doftanei	0,00	99,58

*Sursa: ISJ PRAHOVA*

### Navetismul școlar

Conform chestionarelor completate de instituțiile de învățământ din Zona Urbană Funcțională Câmpina, în aproape toate unitățile există un procent semnificativ al populației școlare de elevi navetiști. Situația neprielnică este dată de faptul că orarul școlar nu este corelat cu orarul transporturilor, elevii fiind nevoiți să ajungă cu o oră mai devreme sau să absenteze pentru a putea urca în ultimul autobuz (fapt ce scade performanțele școlare ale elevilor). În rândul navetiștilor se regăsesc foarte mulți elevi cu reședința în mediul rural al Zonei Urbane Funcționale Câmpina. Ca facilitate, transportului elevilor se decontează în baza legii educației Nr.1/2011 cu modificările și completările ulterioare. Se recomandă în viitor să fie adăugate transporturi școlare care să asigure o conectivitate educațională continuă între mediul rural al ZUF Câmpina și municipiul Câmpina.

### Disfuncționalități/ probleme semnalate:

Conform informațiilor primite de la ISJ Prahova, printre principalele probleme sesizate în ultimii ani în unitățile de învățământ zonale, se enumeră:

- Lipsa de motivație și interes pentru școală a unor elevi și părinți;
- Familii dezbinat/ părinții plecați la muncă în străinătate;
- Starea materială precară a familiilor din care provin elevii;
- Scăderea numărului de copii din cauza scăderii natalității;
- Absenteismul crescut, rezultate slabe la evaluările naționale;
- Programul școlar foarte încărcat;
- Interesul din ce în ce mai scăzut al elevilor pentru învățare;
- Absența consilierilor și psihologilor din școli care se confruntă elevii.

### Recomandări

Inspectoratul Județean Școlar Prahova consideră prielnic pentru unitățile de învățământ din Zona Urbană Funcțională Câmpina, următoarele:

- Înființare sistem de transport în comun modern și digitalizarea instituțiilor;
- Dezvoltarea infrastructurii școlare;
- Implementarea de soluții vizibile pentru sprijinirea elevilor de a finaliza studiile și pentru a elimina absenteismul;
- Promovarea învățării pe tot parcursul vieții, programe de tip „A doua șansă”;
- Derularea de proiecte de consiliere a copiilor și a părinților, de pregătire suplimentară și de activități extrașcolare la nivelul ZUF Câmpina;
- Asigurarea de stimulente financiare, astfel încât elevii să nu mai fie atrași spre alte domenii în detrimentul școlii.

## **2.6.2 Sănătate**

Calitatea vieții locuitorilor este influențată în mod semnificativ de mai multe criterii, iar unul dintre cele mai importante aspecte este accesul la serviciile de sănătate publică și calitatea actului medical. În plus, dotarea infrastructurii medicale cu aparatură și echipamente adecvate reprezintă un factor esențial în asigurarea unei îngrijiri medicale de înaltă calitate. Disponibilitatea serviciilor medicale, inclusiv consulturile, tratamentele și intervențiile necesare, poate avea un impact semnificativ asupra sănătății și bunăstării indivizilor. O rețea bine dezvoltată de unități de sănătate publică, spitale și clinici este esențială pentru a asigura accesul adecvat la servicii medicale de calitate.

Asigurarea unui sistem de sănătate publică bine dezvoltat, care să ofere acces la servicii medicale de calitate și să fie dotat corespunzător cu echipamente și aparatură adecvată, este esențial pentru îmbunătățirea calității vieții locuitorilor.

### **Infrastructura de sănătate**

La nivelul ZUF Câmpina în anul 2021, din 2.000 de unități medicale existente la nivelul Județului Prahova, 148 sunt concentrate în Municipiul Câmpina, 8 sunt în Bănești, 8 sunt în Brebu, 5 în Cornu, 11 în Poiana Câmpina, 2 în Provița de Jos, 3 în Provița de Sus, 5 în Scorțeni, 1 în Șotriș, 4 în Telega iar în Valea Doftanei sunt 7 unități medicale.

Din analiza datelor, reiese că în anul 2021 cele mai multe unități medicale din ZUF Câmpina funcționează ca proprietăți private și sunt concentrate în Municipiul Câmpina. Unitățile medicale private sunt în număr de 179 dintr-un total de 202 de unități, ceea ce înseamnă un procent de 88,61% din totalul unităților la nivelul Municipiului Câmpina. Unitățile medicale sub formă de proprietate publică sunt în număr de 23 și reprezintă 11,39% din totalul unităților medicale locale din Municipiului Câmpina.

În mediul rural al ZUF Câmpina, observăm aceeași tendință, în sensul că toate unitățile medicale existente funcționează ca proprietăți private. Distribuția acestor unități medicale pe localități este următoarea: în Bănești există 6 unități medicale private, în Brebu sunt 8 astfel de unități, în Cornu există 5, în Poiana Câmpina sunt 11, în Provița de Jos se găsesc 2, în Provița de Sus sunt 3, în Scorțeni sunt 5, în Șotriș există 1, în Telega sunt 4, iar în Valea Doftanei se găsesc 7 unități medicale private.

**Tabel 21** Rețeaua unităților sanitare pe categorii de unități și forme de proprietate, ZUF Câmpina, 2021

<b>Categoriile de unități sanitare</b>	<b>Proprietate publică</b>	<b>Proprietate privată</b>	<b>Municipiul Câmpina</b>	<b>ZUF rural</b>
Spitale	2	1	2	1
Ambulatorii de specialitate	0	1	0	1
Ambulatorii integrate spitalului	2	0	2	0
Dispensare medicale	1	0	1	0
Centre medicale de specialitate	0	1	1	0
Cabinete medicale de medicina generală	0	7	6	1
Cabinete medicale Școlare	6	0	6	0
Cabinete medicale de familie	0	35	18	17
Cabinete stomatologice	0	48	35	13
Cabinete medicale de specialitate	0	36	34	2
Farmacii	2	28	19	11

## Strategia Integrată de Dezvoltare Urbană a Municipiului Câmpina și a Zonei Urbane Funcționale Câmpina

Categoriile de unități sanitare	Proprietate publică	Proprietate privată	Municipiul Câmpina	ZUF rural
Puncte farmaceutice	0	2	0	2
Depozite farmaceutice	0	1	0	1
Laboratoare medicale	10	5	13	2
Laboratoare de tehnică dentară	0	13	10	3
Alte tipuri de cabinete medicale	0	1	1	0

*Sursa: INS Tempo Online - SAN101B*

- În comunele Șotriile și Provița de Sus **nu există** structuri de tipul farmacii;
- În comunele Șotriile și Provița de Jos **nu există** cabinete stomatologice;
- **Doar în** comunele Bănești și Brebu **există** cabinetele medicale de specialitate;
- Toate comunele din ZUF Câmpina au cabinete medicale de familie.

Primul spital din Municipiul Câmpina a fost construit în anul 1897, pe proprietatea printului Știrbei. Acesta a fost însoțit de un stabiliment balnear și o farmacie, oferind astfel servicii medicale și terapeutice pentru comunitatea locală.

Ulterior, Câmpina a avut un mic spital de chirurgie, un spital improvizat pentru boli contagioase, o policlinică și câteva dispensare asociate marilor societăți petroliere. Cu toate acestea, nevoile populației și aria teritorială extinsă a Câmpinei au evidențiat faptul că structurile medicale la nivel de județ nu erau suficiente.

Astfel, în anul 1970 a fost înființat **Spitalul Municipal Câmpina**. Cu toate acestea, în 1977, cutremurul a afectat grav clădirea spitalului, iar aceasta a fost reconstruită în 1985. Odată cu noua construcție, au fost create structuri noi, care nu se regăseau anterior decât la nivel de județ, pentru a răspunde nevoilor populației din Câmpina și a zonei înconjurătoare.

Spitalul Municipal Câmpina s-a extins pe 5 etaje și are o capacitate de 302 paturi. Această extindere a permis atragerea specialiștilor și a pacienților, oferind servicii medicale diverse și de calitate. Structura sa cuprinde departamente și secții specializate, cum ar fi medicina internă, chirurgia generală, obstetrica-ginecologia, pediatria, cardiologia, oftalmologia, dermatologia și neurologia.

Spitalul Municipal Câmpina a efectuat o investiție financiară semnificativă, în valoare de peste 11 milioane de lei, pentru a asigura servicii medicale de înaltă calitate pacienților care se prezintă la Ambulatoriul său. Această investiție a permis atât reabilitarea sălilor și cabinetelor existente, cât și achiziționarea de echipamente noi, pentru a asigura un standard ridicat de calitate în îngrijirea medicală.

Spitalul Municipal Câmpina joacă un rol important în asigurarea asistenței medicale pentru comunitatea locală și contribuie la îngrijirea și recuperarea pacienților din regiune.

**Spitalul de Psihiatrie Voila din Municipiul Câmpina**, județul Prahova este un spital de monospecialitate - psihiatrie acuți, pentru bolnavi cu afecțiuni psihice acute, cu un număr de 510 paturi. Afecțiunile care afectează mintea noastră, cum ar fi tulburările de anxietate, depresia, tulburările de personalitate, schizofrenia și tulburările bipolare, au devenit tot mai prevalente. Serviciile de sănătate mintală, cum ar fi terapia și medicația, joacă un rol crucial în ajutorarea persoanelor afectate pentru a putea face față și a se recupera. Echipa Spitalului de Psihiatrie "Voila" din Câmpina vine în ajutorul suferindului cu o abordare integrativă, îmbinând terapiile medicale moderne cu intervențiile psihologice, sociale și umane.



Spitalul funcționează în sistem pavilionar, este amplasat într-o zonă submontană la o altitudine de 675 m, la o distanță de 7 km de centrul municipiului Câmpina.

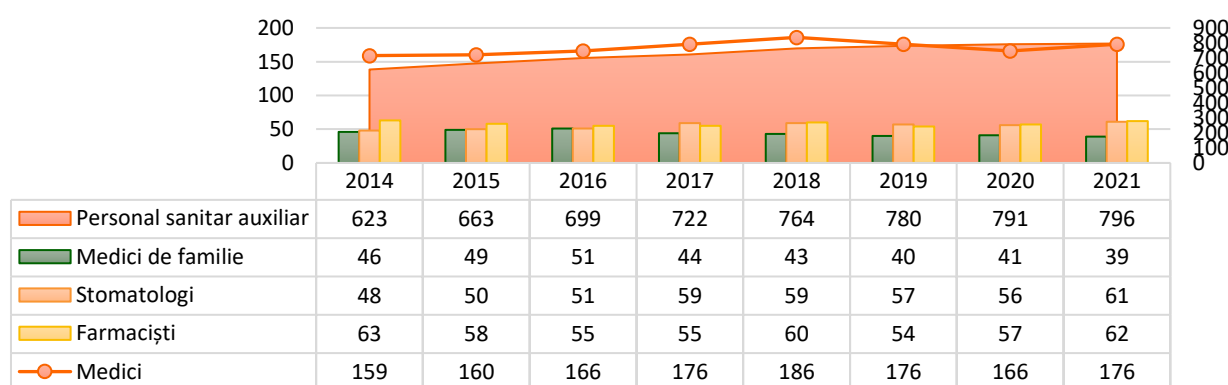
Foarte importantă este apropierea de Spitalul Municipal Câmpina cu care colaborează, aceasta permițând tratarea cu maximă operativitate a urgențelor altele decât cele psihiatrice, a comorbidităților existente la pacienții internați. Arealul arondat spitalului îl reprezintă în principal județul Prahova. Există de asemenea o adresabilitate crescută a județelor Ilfov, Dâmbovița, Ialomița, Constanța, Călărași, Giurgiu și municipiul București. De asemenea Spitalul are acord de colaborare cu DGASPC Prahova (Direcția Generală de Asistență Socială și Protecție a Copilului), precum și cu toate instituțiile de protecție socială aflate în structura acesteia

**Centrul medical SANCONFIND de Recuperare și Balneoterapie**, situat în ZUF Câmpina, în localitatea Poiana Câmpina, reprezintă cel mai mare spital privat din județul Prahova. Misiunea sa este să ofere asistență medicală profesionistă într-un mod excepțional și empatic, într-o lume afectată din ce în ce mai mult de boli și abordări incorecte ale pacienților în sistemul medical. Centrul medical SANCONFIND își propune să dezvolte o echipă deosebită, susținută de tehnologie avansată, pentru a oferi servicii medicale de calitate într-o atmosferă ireproșabilă, respectând în același timp principiile deontologice. Un alt obiectiv important este de a promova turismul medical din Poiana Câmpina, într-un mod autentic. Centrul este specializat în tratarea pacienților cu afecțiuni neurologice, cardiovasculare, reumatice, ortopedice.

### Resurse umane

În perioada 2014-2021, a crescut numărul personalului medico-sanitar pentru toate categoriile, cu excepția medicilor de familie, care a înregistrat o scădere de 15,22% în perioada analizată.

**Figură 57** Evoluția personalului sanitar (proprietate publică și privată), ZUF Câmpina, 2014-2021



*Sursa: INS Tempo Online - SAN104B*

Analizând repartitia cadrelor medicale la nivelul ZUF Câmpina se constată faptul că 77,35% din totalul numărului de medici din ZUF Câmpina se află pe teritoriul municipiului Câmpina, alături de 51,28% din numărul medicilor de familie, 75,41% din numărul stomatologilor, 80,65% din numărul farmaciștilor și 78,52% din numărul personalului sanitar auxiliar.

**Tabel 22** Personalul medico-sanitar, ZUF Câmpina, 2021

Categoriile de cadre medico-sanitare	Municipiul Câmpina	ZUF Câmpina - mediul rural
Medici	136	40
Medici de familie	20	19

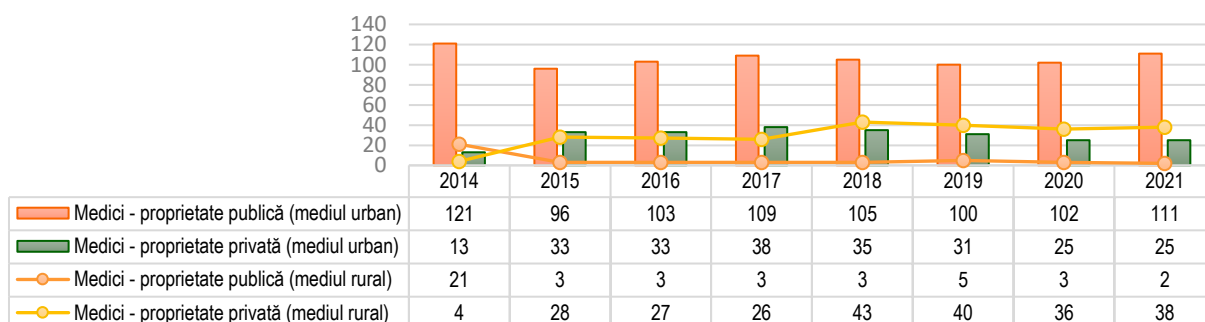
## Strategia Integrată de Dezvoltare Urbană a Municipiului Câmpina și a Zonei Urbane Funcționale Câmpina

Stomatologi	46	15
Farmacisti	50	12
Personal sanitar auxiliar	625	171

*Sursa: INS Tempo Online - SAN104B*

Analizând pe forme de proprietate, în ZUF Câmpina, în perioada 2014-2021, numărul de medici din sectorul public a scăzut cu 8,26% la nivelul municipiului Câmpina și cu 90,48% la nivelul mediului rural al ZUF Câmpina (-90,48%), spre deosebire de sectorul privat, unde numărul de medici a avut o creștere de 92,31% în mediul urban și +850% în mediul rural.

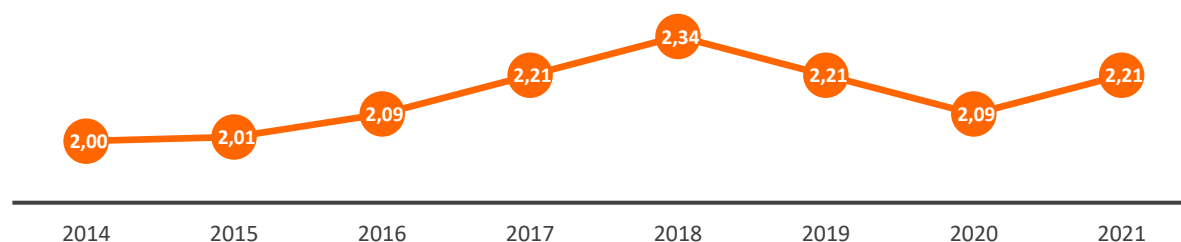
**Figură 58** Evoluția numărului de medici, ZUF Câmpina (sectorul public și privat), 2014-2021



*Sursa: INS Tempo Online - SAN104B*

Analizând numărul personalului medical raportat la o mie de locuitori în ZUF Câmpina în perioada 2014-2021, se observă următoarea evoluție:

**Figură 59** Evoluția numărului de medici la 1.000 locuitori, ZUF Câmpina, 2014-2021



*Sursa: INS Tempo Online - POP106A, SAN104B*

Până în anul 2018, se poate observa o creștere constantă a acestei valori, indicând o tendință ascendentă.

### 2.6.3 Asistență socială

#### Infrastructura socială

În România, sistemul național de asistență socială este compus din instituții, măsuri și acțiuni prin care statul, împreună cu autoritățile administrației publice centrale și locale, precum și societatea civilă intervin pentru prevenirea, limitarea sau înlăturarea efectelor temporare sau permanente ale situațiilor care pot genera marginalizarea sau excluderea socială a persoanei, familiei, grupurilor sau comunităților. Asistența socială în România se concentrează pe patru piloni principali: prevenirea



și combaterea sărăciei și a riscului de excluziune socială, susținerea copilului și a familiei, sprijinirea persoanelor cu nevoi speciale și sprijinirea în cazul situațiilor deosebite.

Serviciile sociale reprezintă activitățile sau ansamblul de activități realizate pentru a răspunde nevoilor sociale, precum și celor speciale, individuale, familiale sau de grup, în vederea depășirii situațiilor de dificultate, prevenirii și combaterii riscului de excluziune socială, promovării incluziunii sociale și creșterii calității vieții. Acestea sunt de interes general și se organizează în forme și structuri diverse, în funcție de specificul activității derulate și de nevoile particulare ale fiecărei categorii de beneficiari.

Conform Legii asistenței sociale nr. 292/2011, serviciile sociale sunt clasificate în funcție de scopul serviciului, în servicii de asistență și suport pentru asigurarea nevoilor de bază ale persoanei, cum ar fi servicii de îngrijire personală, servicii de recuperare/reabilitare și servicii de inserție/reinserție socială.

Serviciile sociale sunt adresate unui spectru larg de categorii de beneficiari, incluzând copiii și familiile lor, persoanele cu dizabilități, persoanele vârstnice, victimele violenței în familie, persoanele fără adăpost, persoanele cu diverse adicții (cum ar fi consumul de alcool, droguri, alte substanțe toxice, internet, jocuri de noroc etc.), victimele traficului de persoane, persoanele private de libertate, persoanele sancționate cu măsuri educative sau pedepse neprivative de libertate aflate în supravegherea serviciilor de probațiune, persoanele cu afecțiuni psihice, persoanele din comunități izolate, șomerii de lungă durată și aparținătorii beneficiarilor.

### **Furnizori de servicii sociale**

La nivel județean, Direcția Generală de Asistență Socială și Protecția Copilului Prahova are scopul de a crea un sistem de servicii sociale care să aibă capacitatea de a asigura includerea tuturor categoriilor vulnerabile, precum și contribuția la creșterea calității vieții fiecărui individ din grupul țintă. De asemenea, realizează și asigură la nivel județean aplicarea măsurilor, politicilor și strategiilor de asistență socială în domeniul protecției copilului, familiei, persoanelor singure, persoanelor vârstnice, persoanelor cu handicap, precum și a oricăror alte persoane aflate la nevoie.

Serviciile sociale din județul Prahova se află în subordinea Direcției Generale de Asistență Socială și Protecția Copilului Prahova sau în subordinea Serviciului Public de Asistență Socială sau sunt gestionate de organisme private și/sau organizații neguvernamentale acreditate care dețin licență de funcționare.

În cadrul Zonei Urbane Funcționale Câmpina, în anul 2023, există un număr de 11 servicii sociale licențiate care asigură asistență și suport comunității. Aceste servicii sunt special concepute pentru a răspunde nevoilor diverse ale persoanelor aflate în situații vulnerabile.

În total, capacitatea serviciilor sociale licențiate din Zona Urbană Funcțională Câmpina este de 435 de persoane. Aceasta înseamnă că aceste servicii sunt pregătite să primească și să ofere suport pentru un număr semnificativ de beneficiari din comunitate.

Aceste servicii sociale licențiate joacă un rol esențial în promovarea bunăstării și în sprijinirea persoanelor vulnerabile sau care se confruntă cu diverse dificultăți în viața de zi cu zi. Ele asigură

## Strategia Integrată de Dezvoltare Urbană a Municipiului Câmpina și a Zonei Urbane Funcționale Câmpina

un mediu sigur oferind suport emoțional, medical și social necesar pentru ca beneficiarii să se poată dezvolta și integra în societate.

DGASPC Prahova are în prezent parteneriate funcționale cu Asociația Casa Speranței, Asociația Creștină Nehemia, Asociația Sfânta Muceniță Eugenia Câmpina, Asociația Sindrom Down Câmpina și S.C. Amana Turism S.R.L..

Cele mai multe servicii de asistență socială sunt centre rezidențiale pentru persoane adulte cu dizabilități și pentru persoane adulte aflate în diferite situații de vulnerabilitate.

**Tabel 23** Servicii sociale licențiate, ZUF Câmpina, anul 2023

Nr. Crt.	Denumire Furnizor	Denumire serviciu social	Tip serviciu social	Privat/ Public	Capacitate serviciu social
1.	Asociația Casa Speranței	Centrul de plasament	Centru rezidențial pentru copii în sistemul de protecție specială	Privat	32
2.	Asociația Casa Speranței	Casa de tip familial Vladimir Ghika	Centru rezidențial pentru copii în sistemul de protecție specială	Privat	12
3.	Asociația Casa Speranței	Casa de tip familial Sfântul Iosif	Centru rezidențial pentru copii în sistemul de protecție specială	Privat	12
4.	Asociația Creștină Nehemia	Cantină socială	Centru de preparare și distribuire a hranei pentru persoane în risc de sărăcie	Privat	100
5.	Asociația Sfânta Muceniță Eugenia Câmpina	Căminul pentru persoane vârstnice Casa bunicilor	Centru rezidențial de îngrijire și asistență pentru persoane vârstnice	Privat	26
6.	Asociația Sindrom Down Câmpina	Centrul de îngrijire și asistență pentru persoane adulte cu dizabilități Sindrom Down "Ștefan Ionescu"	Centru rezidențial pentru persoane adulte cu dizabilități	Privat	20
7.	S.C. Amana Turism S.R.L.	Centrul rezidențial pentru persoane vârstnice Conacul bunicii C13	Centre rezidențiale de îngrijire și asistență pentru persoane vârstnice	Privat	45
8.	Direcția Generală de Asistență Socială și Protecția Copilului Prahova	Centrul de zi pentru copii cu dizabilități din cadrul Complexului de servicii comunitare Sfânta Filofteia Câmpina	Centre de zi pentru copii: copii în familie, copii separați sau în risc de separare de părinți	Public	20
9.	Direcția Generală de Asistență Socială și Protecția Copilului Prahova	Centrul de Abilitare și Reabilitare pentru persoane adulte cu dizabilități Câmpina	Centru rezidențial pentru persoane adulte cu dizabilități	Public	48
10.	Primăria Municipiului Câmpina - Serviciul Public de Asistență Socială	Centrul rezidențial de asistență și reintegrare socială a persoanelor fără adăpost Câmpina	Centre rezidențiale de îngrijire și asistență pentru persoanele fără adăpost sau în risc de separare de părinți	Public	20
11.	Primăria Municipiului Câmpina - Serviciul Public de Asistență Socială	Cantina de ajutor social Câmpina	Centre de preparare și distribuire a hranei pentru persoane în risc de sărăcie	Public	100



*Sursa: mmuncii.ro*

Numărul persoanelor care beneficiază de prestații sociale, la nivelul Zonei Urbane Funcționale Câmpina, pentru anul 2023, este împărțit astfel:

**Tabel 24** Beneficiari ai serviciilor sociale de la nivelul ZUF Câmpina, anul 2023

Serviciu	Beneficiari 2023	Municipiul Câmpina	ZUF Câmpina - Mediu Rural
Alocația de stat pentru copii	10.832	4.461	6.371
Alocația pentru susținerea familiei	230	28	202
Indemnizație creșterea copilului	479	216	263
Stimulent de inserție pentru creșterea copilului	267	105	162
Venitul minim garantat	327	22	305
Indemnizație lunară acordată persoanei cu handicap	7.380	3.194	4.186

*Sursa: prahova.mmanpis.ro*

Din totalul de 10.832 de persoane care primesc alocație de stat pentru copii în Zona Urbană Funcțională Câmpina, se constată că în municipiul Câmpina sunt 4.461 de beneficiari, reprezentând 41,18% din total. Pe de altă parte, în mediul rural al Zonei Urbane Funcționale Câmpina se înregistrează 6.371 de beneficiari, ceea ce reprezintă 58,82% din total.

În ceea ce privește alocația de stat pentru susținerea familiei, din totalul de 230 de beneficiari la nivelul Zonei Urbane Funcționale Câmpina, se evidențiază că în municipiul Câmpina sunt 28 de persoane care beneficiază de aceste drepturi, ceea ce reprezintă un procent de 12,17% din total, în timp ce în mediul rural al Zonei Urbane Funcționale Câmpina sunt 202 persoane reprezentând 87,83% din total.

În privința indemnizației pentru creșterea copilului din totalul de 479 de persoane la nivelul Zonei Urbane Funcționale Câmpina, 216 persoane (45,09%) sunt din municipiul Câmpina iar 263 de persoane (54,91%) sunt din mediul rural al Zonei Urbane Funcționale Câmpina.

De stimulentul de inserție pentru creșterea copilului beneficiază un număr total de 267 de persoane, la nivelul Zonei Urbane Funcționale Câmpina, din care 105 (39,33%) au domiciliul / reședința în municipiul Câmpina iar 162 (60,67%) în mediul rural al Zonei Urbane Funcționale Câmpina.

În ceea ce privește venitul minim garantat, la nivelul Zonei Urbane Funcționale Câmpina, de acesta beneficiază un total de 327 de persoane din care 22 de persoane, reprezentând 6,73%, sunt din municipiul Câmpina iar 305 persoane, reprezentând 93,27%, sunt din mediul rural al Zonei Urbane Funcționale Câmpina.

De indemnizația lunară acordată persoanelor cu handicap beneficiază un total de 7.380 de persoane. Distribuția acestora în cadrul Zonei Urbane Funcționale Câmpina pe mediu de rezidență este: 3.194 sunt din municipiul Câmpina reprezentând un procent de 43,28% din total iar 4.186 adică un procent de 56,72% sunt din mediul rural al Zonei Urbane Funcționale Câmpina.

Beneficiarii de prestații sociale au dreptul să primească aceste sprijinuri în funcție de criterii specifice, cum ar fi venitul, statutul familial, nivelul de dizabilitate sau alte condiții stabilite de lege. Scopul acestor prestații este de a asigura un nivel minim de trai și de a sprijini incluziunea socială a celor care se confruntă cu dificultăți financiare sau alte provocări.

## Strategia Integrată de Dezvoltare Urbană a Municipiului Câmpina și a Zonei Urbane Funcționale Câmpina

Infrastructura de furnizare a serviciilor sociale a Zonei Urbane Funcționale Câmpina este în proces de dezvoltare, la nivel local evidențiindu-se nevoia înființării mai multor tipuri de servicii sociale destinate persoanelor vulnerabile, respectiv:

**Table 25** Servicii sociale necesare a fi înființate la nivelul Zonei Urbane Funcționale Câmpina, 2018

Tip serviciu social necesar / Capacitate necesară (nr. locuri)	Bănești	Brebu	Cornu	Municipiul Câmpina	Poiana Câmpina	Provița de Jos	Provița de Sus	Scorțeni	Șotrile	Telega	Valea Doftanei	Total
Centre de preparare și distribuire a hranei pentru persoane în risc de sărăcie	20	40	20	100	20			20	20	20	40	300
Centre de zi pentru asistență și suport pentru alte persoane aflate în nevoie							30				80	110
Centre de zi pentru copii: copii în familie, copii separați sau în risc de separare de părinți	30	40		200		20	20				40	350
Centre de zi pentru persoanele vârstnice	40	100		300	40	20	20	40		40	100	700
Centre de zi pentru victimele violenței în familie și agresori				20								20
Centre rezidențiale de îngrijire și asistență medico-socială pentru persoane vârstnice, bolnavi cronici în faza terminală	10	15									15	40
Centre rezidențiale de îngrijire și asistență pentru persoanele vârstnice	20	30	20						20		30	120
Centre rezidențiale pentru persoanele adulte cu dizabilități											10	10
Servicii de asistență comunitară	200	300	200	600		100		200	200	200		2.000
Servicii de îngrijire la domiciliu pentru persoane vârstnice, persoane cu dizabilități, persoane aflate în situație de dependență	50	100	50	400	50	30	30	50	50	50	100	960
<b>Total</b>	<b>370</b>	<b>625</b>	<b>290</b>	<b>1620</b>	<b>110</b>	<b>170</b>	<b>100</b>	<b>310</b>	<b>290</b>	<b>310</b>	<b>415</b>	<b>4.610</b>

*Sursa: Ministerul Muncii și Protecției Sociale (gov.ro)*

### Creșe

Misiunea creșelor este de a furniza servicii integrate de îngrijire, supraveghere și educație pentru copii, înainte de vârsta școlară, prin dezvoltarea unor programe de educație timpurie adaptate nevoilor, potențialului de dezvoltare cât și ținând cont de particularitățile fiecărui copil. Aceste

programe sunt concepute pentru a sprijini dezvoltarea cognitivă, lingvistică, motorie și socio-emoțională a copiilor, oferindu-le o bază solidă pentru succesul lor viitor în educație și în viață. De asemenea oferă oportunități de învățare și dezvoltare, pregătindu-i pe copii pentru tranziția către învățământul preșcolar și ulterior învățământul obligatoriu.

Prin intermediul serviciilor lor integrate, creșele se asigură că toate nevoile copiilor sunt îndeplinite. Aceste nevoi includ aspecte legate de sănătate, nutriție, igienă, siguranță și dezvoltare emoțională și socială.

În municipiul Câmpina există **Creșa Municipală**, o structură fără personalitate juridică în cadrul Direcției de Asistență Socială a Primăriei Municipiului Câmpina. Dispune de o capacitate de 80 de locuri și este organizată ca centru de zi cu program de lucru de luni până vineri.

Activitățile din creșă sunt variate și diverse și combină activitățile zilnice de rutină. Activitățile se desfășoară sub forma de jocuri, fiind principalul mijloc de stimulare și dezvoltare a abilităților și creativității copilului. Există un parteneriat educațional cu Grădinița cu Program Preșcolar și Program Normal Iulia Hașdeu, intitulat „Eu voi merge la grădiniță”, prin intermediul căruia copiii mici beneficiază de servicii specializate de educație timpurie, astfel încât să se asigure o continuitate a procesului de instruire și educație. Scopul parteneriatului este de a familiariza copiii cu sălile de clasă, mediul și cadrele didactice ale grădiniței, pentru a facilita o integrare reușită în viața preșcolară.

În anul 2021, conform Institutului Național de Statistică în mediul rural ZUF Câmpina nu existau structuri de tip creșă.

#### **2.6.4    *Infrastructura de petrecere a timpului liber, culturală și sport***

##### **Infrastructura de petrecere a timpului liber și obiective turistice**

Principalele obiective turistice din Municipiul Câmpina includ<sup>18</sup>:

**Castelul Iulia Hașdeu, astăzi Muzeul Memorial „B. P. Hașdeu”:** construit între anii 1893 și 1896 de către B. P. Hașdeu pentru fiica sa, Iulia, acest castel este un monument istoric înscris în Lista Monumentelor Istorice. El emană o aură de misticism și legendă, atrăgând anual un număr considerabil de turiști pasionați de spiritism și ocultism.

**Casa-muzeu „Nicolae Grigorescu”:** aflată în administrarea Consiliului Județean Prahova, această casă-muzeu este secție a Muzeului Județean de Artă Prahova „Ion Ionescu-Quintus”. Aici, pictorul Nicolae Grigorescu și-a petrecut ultimii ani de viață. Muzeul adăpostește piese de mobilier, creații și obiecte autentice, inclusiv fotografii, dedicații ale contemporanilor și tablouri remarcabile ale marelui pictor.

**Biserica „Adormirea Maicii Domnului” - de la Han:** este o clădire monument istoric datând din 1828 și reprezintă cea mai veche construcție din oraș. Biserica a fost afectată de cutremure, bombardamente și un incendiu în 1888, dar a fost întotdeauna reparată și restaurată.

**Vila Ștefănescu – „Casa cu grifoni”,** astăzi sediul Primăriei Municipale: datând din 1928, această vilă este un monument istoric important. Veniturile generate de industria petrolieră din Câmpina au

---

<sup>18</sup> Sursa: <https://www.primariacampina.ro/municipiul-campina/obiective-turistice/>



stimulat apariția unei arhitecturi de calitate, iar această clădire a fost realizată în stilul Beaux Arts de către un prosper om de afaceri local din industria petrolieră.

**Biserica romano-catolică „Sfântul Anton de Padova”:** construită în stil baroc și dată în folosință în 1906, această biserică oferă un exemplu de arhitectură religioasă remarcabilă în zonă.

**Ansamblul Parohial „Sfântul Nicolae”:** pe locul bisericii de lemn „Sfântul Nicolae” care există în analele istoriei încă din 1714, a fost construită biserica „Sfântul Nicolae”. Ulterior, a fost construită și biserica nouă „Pogorârea Sfântului Duh”.

#### ***Obiective naturale la nivelul Zonei Urbane Funcționale Câmpina:***

**Valea râului Doftana:** Această vale mărginește flancul estic al terasei Câmpina și oferă excursii plăcute, mai ales de când a fost construit barajul și lacul de la Păltinoasa. Această zonă pitorească este frecventată atât de localnici, cât și de turiști din întreaga țară, datorită frumuseții sale deosebite. Valea râului Doftana a avut și un important trafic comercial cu Transilvania cu câteva secole în urmă, chiar dacă era o cale secundară de legătură.

**Cheile Doftanei** au o lungime de 300 de metri și o lățime de 15-20 metri și se află pe drumul dintre Câmpina și Valea Doftanei. În trecut delimitau o cale ferată îngustă, astăzi pereții verticali ai acestora delimitează drumul comunal.

**Rezervația Glodeasa – Tesila** reprezintă o pădure virginală de fag și brad, cu vârste de 200-300 de ani. Rezervația se află la o altitudine cuprinsă între 700 și 900 metri și ocupă o suprafață de peste 500 hectare.

**Cheile „La Tocile”** au o lungime de 3 kilometri și însoțesc lacul Păltinu.

**Râul Doftana** însoțește drumul dintre Câmpina și Valea Doftanei, este afluent al râului Prahova. Cursul superior poartă numele de râul Predeluș.

**Lacul Păltinu/ Păltinoasa** deservește cu apă potabilă orașele Câmpina și, parțial, Ploiești. Este recunoscut pentru fauna bogată în pești răpitori, precum biban, știucă sau clean.

**Barajul Păltinu**, construit între 1968-1971 are forma de arc, o înălțime maximă de 108 metri și o lungime de aproape 500 metri.

#### ***Obiective turistice din Zona Urbană Funcțională Câmpina – mediul rural:***

**Biserica Sfinții Arhangheli Mihail și Gavriil din Trăișteni**, numită și Catedrala Ciobanilor, construită între anii 1926 și 1942, este una dintre cele mai frumoase biserici din Muntenia.

**Ruinele bisericii vechi din Trăișteni**, construită în 1724 de Constantin Cuculeata.

**Munții Baiului, Grohotiș și vârful Secaria**, aflat în apropierea satului Tesila.

**Muzeul de Arte Plastice din Tesila**, unde sunt expuse o parte din lucrările Taberei internaționale de artă plastică din Valea Neagră.

**Biserica „Înălțarea Domnului”**- nu se știe cu certitudine când a fost construită prima biserică în satul Cornul de Sus, din lipsa de documente. Pe locul actualei biserici a fost construit primul lăcaș de închinăciune, în preajma anului 1600, înălțat de către oștenii domnitorului Mihai Viteazul care au fost împrăștiți pe aceste meleaguri.

**Monumentul Eroilor din Cornu**, este opera în granit și bronz a sculptorului Nicolae Otto Kruch și a fost construit în anul 1986 în parcul localității Cornu, pe locul numit la "Aniniș". Cu prilejul aniversării a 100 de ani de la marea unire din Decembrie 1918, monumentul poate fi redat circuitului turistic într-o manieră festivă unică, cu mare impact în proiectele existente în desfășurare la nivel de localitate, dar și la nivel județean.

**Parohia Sfânta Cuvioasă Parascheva din Cornu** - în locul pe care este construit actualul lăcaș de cult al parohiei Cornu de Jos, a existat, până în anul 1906, o altă biserică de dimensiuni mai mici, în formă alungită de navă, purtând hramul Sfânta Cuvioasă Parascheva, construită, potrivit datelor din arhiva parohială, la anul 1750 de preotul Ioan de la Horăști (Orăștie). Acest preot a fost protoiereu în Transilvania și, fiind persecutat pentru refuzul său de a îmbrățișa Unirea cu Biserica Romano-catolică, a luat drumul pribegiei, trecând în Țara Românească și stabilindu-se la Cornu de Jos unde a păstorit vreme de douăzeci de ani.

**Mănăstirea Cornu - Mănăstirea Sfântul Ioan Evanghelistul și Sfânta Cuvioasă Eufrosina** din localitatea Cornu, este situată în Cornu de Jos, fiind construită pe un teren aflat în punctul numit Topseni - Podișor, de unde, spre Sud, se oferă privirii o perspectivă încântătoare asupra orașului Câmpina, iar spre Apus, bogățiile de frumusețe ale plaiurilor ce împodobesc valea râului Prahova, al cărui curs însoțește Drumul Național nr.1, ce leagă între ele orașele București și Brașov.

#### **Trasee turistice în Zona Urbană Funcțională Câmpina:**

- **Traseul Muscel – Voila – Șotriile**

Primul punct de atracție de pe acest traseu este reprezentat de „Satul de Vacanță”, situat pe dealul Muscel, în plin soare, la altitudinea de 560 m în imediata apropiere a zonei de agrement „Fântâna cu cireși”. De aici, din acest „sat de vacanță”, se poate admira panorama întregii terase a Câmpinei, inclusiv panorama munților Bucegi. La câteva sute de metri, începe pădurea Voila, care conferă o atracție în plus. După circa 5 km de mers prin pădure, se ajunge în comuna Șotriile, situată la o altitudine de aproximativ 800 m. Înainte de a pătrunde în comuna Șotriile, se poate face o scurtă plimbare până pe vârful Cucuiatul (826 m), cel mai înalt vârf din zona Câmpinei.

- **Traseul Văii Doftanei**

Valea râului Doftana ce mărginește flancul estic al terasei Câmpina. Dacă în trecut această vale a râului Doftana era mai puțin cunoscută și folosită mai mult ca legătură pentru exploatarea de pădure, azi este deosebit de frecventată, atât de câmpineni, cât și de excursioniști din întreaga țară, atrași de peisajul pitoresc. Este de menționat și faptul că în urmă cu câteva secole, și pe valea râului Doftana, se realiza un trafic comercial cu Transilvania, comuna Teșila fiind și ea un punct de vamă, chiar dacă era numai o cale secundară de legătură.

- **Traseul Câmpina – Băile Telega**

Ocnele de sare de la Telega au constituit din vechime și un loc de detenție pentru haiducii și țărani răzvrățiți. Aceste băi sunt recomandate pentru afecțiuni reumatice, neurologice și ginecologice. Un alt obiectiv important este „Muzeul Doftana”. Deschis publicului în luna noiembrie 1949, în fostul penitenciar Doftana, de tristă faimă, loc de detenție pentru foarte mulți luptători pentru libertate și progres. Penitenciarul Doftana, supranumit „Bastilia României” a fost construit între anii 1894-1897, după modelul unei închisori din Belgia. Clădirea este împărțită în 8 secții, numerotate alfabetic de la „a” la „h”. Cea mai cunoscută și mai sumbră a fost „Secția H”, în care deținuții niciodată nu vedeau

lumina soarelui. Distrusă la marele cutremur din 10 noiembrie 1940, sub zidurile ei prăbușite și-au găsit sfârșitul un număr de 15 încarcerăți.

- **Traseul Câmpina – Brebu**

Începând cu jumătatea secolului al XVII-lea, Brebu devine reședință domnească de vară datorită lui Matei Basarab, care, și el, s-a simțit atras de farmecul acestor locuri. El își construiește aici o reședință formată din casă domnească, mănăstire, zid de incintă și turn de intrare. Ridicarea acestor construcții a început în jurul anului 1640. Tot acest complex se află situat în centrul comunei. Folosit inițial ca locuință domnească de vară, fosta reședință adăpostește astăzi un deosebit de interesant muzeu al epocii „Matei Basarab – Constantin Brâncoveanu”. Ieșind din complexul arhitectural, un alt punct de atracție este reprezentat de lacul din spatele muzeului, format prin dizolvarea stratelor de gips și sare din platforma terasei Brebu, lacul are o suprafață de aproape 4 ha și o adâncime de 12 și este umbrit de o pădure de conifere.

- **Traseul Câmpina – Poiana Câmpina – Schitul Poiana**

Monument de arhitectură, schitul Poiana este ctitoria spătarului Toma Cantacuzino, cel care a fost nepotul domnitorului Tarii Românești Șerban Cantacuzino. Pictura ei originală a purtat semnătura cunoscutului și talentatului zugrav Pârvu Mutu. Din păcate nu se mai păstrează nimic din pictura originală, biserica fiind afectată de cutremure și mereu refăcută. Nu s-au mai păstrat nici chiliile vechi, iar din zidul de incintă se mai păstrează doar urme. Se mai pot vedea doar zidurile vechiului beci cu bolțile sale subterane. Edificiul atrage prin suplețea liniilor arhitectonice și prin ornamentație.

- **Traseul cu bicicleta Câmpina – Valea Doftanei – Săcele – Brașov** este unul dintre cele mai sălbatice din zonă. Traseul se adresează bicicliștilor cu experiență deoarece mai mult de jumătate din traseu este pe urcare, pe drum neasfaltat.

Aceste obiective și trasee turistice oferă ocazia de a descoperi frumusețea istorică, culturală și naturală a Zonei Urbane Funcționale Câmpina și de a explora aspectele sale unice și atrăgătoare.

## **Cultură și culte**

### **Biblioteci**

Bibliotecile reprezintă unele dintre cele mai importante instituții culturale ale orașului, fiind surse de informare și documentare. Misiunea acestora este de a fi centre informative, formative, de cultură și educație permanentă, având ca obiectiv principal atragerea cât mai multor locuitori ai localităților în sfera lecturii și promovarea culturii și a educației permanente în comunitate. Serviciile bibliotecilor, atât cele tradiționale cât și cele noi și moderne, sunt pliate pe cerințele și necesitățile comunității, servind interesele de informare, studiu, educație, lectură și recreere ale locuitorilor.

Potrivit datelor statistice din anul 2021, în cadrul Zonei Urbane Funcționale (ZUF) Câmpina se înregistrează **38 de biblioteci**. Dintre acestea, 17 erau localizate în municipiul Câmpina, 2 în comuna Bănești, 2 în Brebu, 3 în Cornu, 2 în Poiana Câmpina, 2 în Provița de Jos, 2 în Provița de Sus, 3 în Scorțeni, 3 în comuna Telega, 2 în Valea Doftanei. În schimb, în comuna Șotriile nu exista nici o bibliotecă.

Toate bibliotecile pun la dispoziție o gamă variată de cărți și publicații, inclusiv cărți pentru copii, romane, volume de poezie, lucrări de non-ficțiune și materiale informative, precum și publicații electronice. Printre bibliotecile din ZUF Câmpina amintim:

**Biblioteca Municipală Câmpina** poartă numele ilustrului savant doctorul chimist Constantin. I. Istrati deoarece acesta a înființat prima bibliotecă publică din Câmpina în anul 1906 la Școala de băieți nr. 1. Clădirea a fost refăcută în anul 1940, în urma cutremurului din același an, de către societatea Astra Română.

Secția de limba engleză, cunoscută câmpinenilor în special sub numele de Biblioteca Engleză, a fost fondată în anul 1998. Aceasta este rodul colaborării dintre Primăria Câmpina și fundația engleză East European Information Share Trust (EEIST).

**Biblioteca "Sorin Stoica" Bănești** își desfășoară activitatea în clădirea Grădiniței Bănești. În data de 14 ianuarie 2010 a primit numele scriitorului "Sorin Stoica". Primăria comunei Bănești este principalul finanțator al bibliotecii, prin sumele prevăzute și aprobate în bugetul local dar un număr mare de cărți provin și din donații ale cetățenilor din localitate.

**Biblioteca Comunei Brebu:** această bibliotecă asigură servicii de împrumut de cărți și alte materiale de lectură pentru comunitatea locală. În incinta bibliotecii se organizează diverse activități culturale, precum prezentări de carte, ateliere de creație și alte evenimente speciale.

**Biblioteca Comunală Cornu** a luat ființă în anul 1956 și a fost amplasată inițial în cadrul Căminului Cultural, în prezent având sediu special amenajat. Biblioteca este sediul tuturor expozițiilor de carte, organizate cu prilejul aniversărilor marilor poeți și prozatori, este centrul de pregătire al programelor artistice prilejuite de sărbătorile tradiționale românești, diferite concursuri și lansări de carte. Biblioteca Cornu editează în fiecare lună revista „Cornul Înflorit”, revistă ce cuprinde informații din toate domeniile ce prezintă interes pentru populație.<sup>19</sup>

**Biblioteca Comunală "Dimitrie Gusti" Poiana Câmpina**, este bibliotecă publică, înființată în anul 1924, aflată în subordinea Consiliului Local Poiana-Câmpina și funcționează după un regulament de organizare și funcționare propriu, în conformitate cu Legea 334/31.05.2002 cu modificările și completările ulterioare. Este organizată ca instituție publică fără personalitate juridică, fiind finanțată integral de la bugetul local. În cadrul Bibliotecii "Dimitrie Gusti" funcționează și Centrul de Informare Publică - BIBLIONET- (Internet Wireless), la dispoziția utilizatorilor gratuit. Centrul de informare - "BIBLIONET- lumea în biblioteca mea" pune la dispoziție utilizatorilor un echipament IT cu: 4 calculatoare, scanner, imprimantă, ecran de proiecție și videoproiector, astfel încât biblioteca publică a devenit un spațiu de informare, formare, comunicare, recreere și socializare modernă.<sup>20</sup>

### **Instituții de spectacole**

La nivelul județului Prahova, în anul 2021, existau 358 de instituții de spectacole, făcând parte din cele 773 de instituții de spectacole existente la nivelul regiunii Sud-Muntenia. Aceste instituții de spectacole acoperă o gamă largă de genuri și forme de artă, contribuind la promovarea culturii și artei în județul Prahova.

---

<sup>19</sup> Sursa: <https://site-vechi.primariacornu.ro/biblioteca-cornu/>

<sup>20</sup> Sursa: <https://romaniamama.ro/user-pagina/2/administratie/biblioteca-comunala-dimitrie-gusti-poiana-campina/26>

La nivelul Municipiului Câmpina există **Casa Municipală de Cultură "Geo Bogza"** care este un important centru cultural din județul Prahova. Aceasta are un rol vital în promovarea culturii și artei în comunitatea locală. Aici se desfășoară diverse evenimente și activități, cum ar fi spectacole de teatru, concerte, expoziții de artă, proiecții de film, conferințe și alte manifestări culturale. Este un loc unde artiștii locali și din alte zone își pot prezenta creațiile și unde comunitatea se poate bucura de diverse forme de expresie artistică.<sup>21</sup>



Clădirea în sine este un monument arhitectural, și a fost, de la început, concepută ca sală de spectacole cu 770 de locuri, plus anexe și utilități. Înăuntru, există săli de spectacol și expoziții, precum și spații destinate organizării atelierelor și a altor activități culturale. În cadrul Casei Municipale de Cultură "Geo Bogza" se desfășoară:

Activitățile culturale și artistice existente în ZUF Câmpina, sunt::

- dansuri populare – Ansamblul Folcloric „GHIOCELUL”, înființat în anul 2000, timp în care a desfășurat o amplă activitate concretizată în trofee și premiile obținute la festivaluri și concursuri, atât din țară, cât și din străinătate. Prin joc și cântec, entuziasm și artă, tinerii artiști ai ansamblului transmit pură și adevărata valoare a tradiției românești. Ansamblul este format din 12 perechi de tineri dansatori și soliști vocali care interpretează cântece și jocuri specifice zonelor folclorice românești;
- muzică populară – Grupul vocal – folcloric "Plai câmpinean";
- teatru;
- creație literară (Cercul literar „Geo Bogza”: atelier de scriere creativă, cenaclu literar;
- educație plastică (expoziții) și muzicală (concerte);
- cursuri cu profil artistic – canto, pian clasic, interpretare teatrală.

Manifestări tradiționale, precum: spectacole dedicate "Zilei femeii" (martie), Concursul Național de Literatură „Geo Bogza” (mai), Festivalul folcloric „HORA PRAHOVEANĂ” (iunie), Concurs de interpretare pianistică pentru copii "Julia Hașdeu" (mai), Salonul de pictură "ARTFOYER" (iunie), Ziua Municipiului Câmpina (ianuarie), Festivalul Teatrelor de Proiect (octombrie).

Manifestările artistice sunt destinate publicului câmpinean, dar și celor din țară și străinătate, datorită participării la festivaluri și turnee de gen.<sup>22</sup>

În ceea ce privește mediul rural al Zonei Urbane Funcționale Câmpina se evidențiază Căminul cultural din comuna Poiana Câmpina - satul Bobolia, Căminul cultural Provița de Jos, Căminul cultural Provița de Sus, Centrul cultural de la Bănești, Centrul cultural din Brebu, Căminul cultural din Cornu, Căminul cultural din Scorțeni, Căminul cultural din Telega, iar în comuna Valea Doftanei există două cămine culturale – unul în satul Teșila și unul la Trăisteni, ambele găzduiesc biblioteci publice, care au în total peste 12.000 de volume, iar în fiecare cămin cultural există câte un muzeu.

---

<sup>21</sup> Sursa: <https://www.primariacampina.ro/municipiul-campina/obiective-turistice/casa-de-cultura-geo-bogza/>

<sup>22</sup> Sursa: <https://www.primariacampina.ro/municipiul-campina/obiective-turistice/casa-de-cultura-geo-bogza/>



## Muzee

În județul Prahova, conform informațiilor disponibile până în anul 2021, existau în total 35 de muzee. Dintre acestea, în Zona Urbană Funcțională Câmpina se regăseau 4 muzee, distribuite în următoarele localități:


- **Muzeul Memorial "Nicolae Grigorescu" din Câmpina** este o instituție culturală dedicată celebrului pictor român Nicolae Grigorescu, este o secție a Muzeului Județean de Artă Prahova „Ion Ionescu-Quintus”. Acest muzeu memorial își propune să păstreze și să promoveze moștenirea artistică a artistului, oferind publicului o incursiune în viața și opera sa. Muzeul este găzduit în casa în care a locuit Nicolae Grigorescu în perioada 1869-1870, când artistul a lucrat la diverse tablouri și a creat unele dintre cele mai cunoscute opere ale sale. Clădirea a fost restaurată și transformată în muzeu în anul 1964. Muzeul organizează și activități culturale, precum conferințe, ateliere de creație, evenimente dedicate copiilor și alte manifestări artistice. Pentru pasionații de artă și pentru cei interesați de viața și creația lui Nicolae Grigorescu, muzeul oferă o oportunitate de a se apropia de universul artistului și de a aprecia contribuția sa remarcabilă la arta românească.<sup>23</sup>



- **Muzeul Memorial Bogdan Petriceicu Hașdeu din Câmpina** este o instituție culturală dedicată celebrului scriitor, filosof și lingvist român Bogdan Petriceicu Hașdeu se află în incinta Castelului Julia Hașdeu. Este construit de marele scriitor și savant B.P.Hasdeu în anii 1894 – 1896. Expoziția Muzeului pune în valoare circa 300 de documente manuscrise, mobilier, carte veche, tablouri și obiecte personale care au aparținut scriitorului și savantului. Castelul Julia Hașdeu este un monument de istorie și arhitectură de importanță națională, construit după planurile desenate de B.P.Hasdeu, ca un templu menit să păstreze vie memoria talentatei sale fiice. Clădirea, construită în stil neorenescentist, a fost restaurată și transformată în muzeu în anul 1959. Vizitatorii au ocazia să exploreze atmosfera și universul intelectual al scriitorului, să descopere lucrări literare și filosofice semnate de acesta și să se aprofundeze în gândirea sa complexă.



- **Muzeul „Casa Domnească Brebu”** este o ctitorie medievală, menționată pentru prima dată în anul 1640, în vremea domnitorului Matei Basarab. A fost reședință domnească pentru familiile domnitoare, atât în vreme de pace, cât și de război. A avut un caracter defensiv-militar, dar și de rugăciune, căci în curtea casei se regăsește Mănăstirea Brebu. Aceasta este o ctitorie a lui



<sup>23</sup> Sursa: <http://www.primariacampina.ro/municipiul-campina/obiective-turistice/muzeul-memorial-n-grigorescu/>

Matei Basarab, a cărei construcție s-a încheiat în 1690, sub domnia lui Constantin Brâncoveanu. Este una dintre cele mai vechi case medievale din spațiul valah, păstrată în forma sa autentică. Printre cele mai reprezentative piese expuse în Muzeul „Casa Domnească Brebu” se numără colecția de carte veche (Biblia de la București, Cazania de la Iași) și alte documente de valoare ale vremii, alături de icoane, veșminte medievale și lucruri personale.<sup>24</sup>

- **Muzeul Satului "Cornu"** este o instituție culturală situată în satul Cornu, județul Prahova. Muzeul sătesc al comunei Cornu a fost înființat în anul 1950, amenajat și modernizat în anul 1986 și cuprinde două secții: istorie – etnografie și artă populară. Secția de istorie veche a muzeului cuprinde numeroase piese, vestigii din epoca bronzului, cum ar fi fragmentele din ceramică dacică din secolul III î.H., până în secolul II d.H., cărămizi, pietre de râșniță, oale de pământ ars, care pot constitui o interesantă temă pentru specialiști. Expoziția muzeală ilustrează modul de viață tradițional, inclusiv obiceiuri, portul popular, tehnicile meșteșugărești și instrumentele de lucru folosite în gospodăriile rurale. Muzeul Satului "Cornu" organizează și evenimente culturale, spectacole folclorice, festivaluri și expoziții tematice, acestea oferă oportunitatea de a experimenta tradițiile și cultura populară, prin intermediul dansului, muzicii și gastronomiei tradiționale. Muzeul Satului "Cornu" reprezintă o destinație interesantă pentru cei care doresc să descopere și să se apropie de tradițiile și cultura românească într-un cadru autentic și pitoresc.<sup>25</sup>
- **Muzeul de Arte Plastice din Tesila** este o instituție culturală situată în localitatea Tesila, a fost inaugurat în anul 1991 și găzduiește o colecție impresionantă de peste 300 de lucrări de artă, inclusiv picturi, sculpturi, gravuri și fotografii. Această colecție a fost oferită muzeului artiștii care au participat la Tabăra internațională de Creație Plastică Valea Neagră, eveniment desfășurat anual în Tesila. Expoziția muzeului cuprinde opere de artă semnate de artiști de renume.



### **Edificii religioase**

Județul Prahova are o istorie îndelungată și diversă, iar aceasta se reflectă în varietatea de lăcașuri de cult din zonă. Fiecare dintre ele reprezintă o piesă importantă a mozaicului cultural și religios al județului și îi reflectă istoria și tradițiile.

Printre cele mai importante edificii religioase care au și valoare arhitecturală la nivelul Zonei Urbane Funcționale Câmpina, se numără: Biserica romano-catolică "Sfântul Anton de Padova", Biserica "de la Han", Capela "Hernia", Ansamblul Parohial „Sfântul Nicolae”, Biserica "Sfânta Paraschiva", Mănăstirea Brebu, Biserica Mănăstirii Câmpina, Biserica "Adormirea Maicii Domnului".

În ansamblu, lăcașurile de cult din ZUF Câmpina reprezintă o bogăție culturală și spirituală importantă pentru comunitatea locală și pentru vizitatorii care doresc să exploreze istoria și tradițiile

<sup>24</sup> Sursa: <https://muzeedelasat.ro/muzee/muzeul-casa-domneasca-brebu/>

<sup>25</sup> Sursa: <https://site-vechi.primariacornu.ro/muzeu/>

zonei. Fiecare dintre ele are o istorie și o personalitate distincte și merită vizitate pentru frumusețea lor arhitecturală, valorile culturale și spirituale pe care le reprezintă și pentru impactul lor asupra vieții comunității.

**Biserica Sfântul Nicolae** - Câmpina: Este o biserică ortodoxă situată în municipiul Câmpina. Construită în stil brâncovenesc, biserica datează din secolul al XVII-lea și este un important monument istoric al județului.

**Biserica Mănăstirii Câmpina** - Câmpina: Aflată în municipiul Câmpina, biserica face parte din complexul mănăstirii și este un exemplu impresionant de arhitectură religioasă. Construită în stil neobizantin, biserica datează din secolul al XIX-lea.

**Mănăstirea Brebu** – Comuna Brebu: Mănăstirea este amplasată în vatra localității Brebu Mănăstirii din actualul județ Prahova, în apropierea râului Doftana. Arealul geografic este încântător, situarea acestuia într-o depresiune a Sub-Carpaților, la poalele munților Baiului și Grohotișului, conferă o climă dulce și un aer curat cu calități terapeutice. Complexul arhitectural de la Brebu, conceput ca mănăstire și curte domnească, este păstrat în forma inițială, fiind unul dintre puținele monumente medievale românești atât de bine conservate.

### **Statui și monumente**

Comemorarea eroilor reprezintă o parte importantă a istoriei și culturii oricărui oraș, iar în cadrul Zonei Urbane Funcționale Câmpina comunitatea locală a construit diferite edificii pentru a-i onora pe cei căzuți în luptele pentru libertatea și independența țării. Printre cele mai reprezentative astfel de edificii se numără:

- **Monumentul Eroilor** din Primul Război Mondial: Acest monument comemorează eroii din municipiul Campina care și-au pierdut viața în timpul Primului Război Mondial. Este amplasat în centrul orașului.
- **Monumentul Eroilor:** Un monument dedicat eroilor căzuți în luptele pentru independență și în cele două războaie mondiale. Este amplasat în centrul localității Bănești.
- **Monumentul Eroilor** din Cornu, este opera în granit și bronz a sculptorului Nicolae Otto Kruch și a fost construit în anul 1986 în parcul localității Cornu, pe locul numit la "Aniniș".
- **Casa Domnească Brebu:** Începând cu jumătatea secolului al XVII-lea, Brebu devine reședință domnească de vară datorită lui Matei Basarab, care s-a simțit atras de farmecul acestor locuri. El a construit în această zonă o reședință formată din casă domnească, mănăstire, zid de incintă și turn de intrare. Ridicarea acestor construcții a început în jurul anului 1640. Folosit inițial ca locuință domnească de vară, fosta reședință adăpostește în prezent un deosebit de interesant muzeu al epocii « Matei Basarab - Constantin Brâncoveanu ».
- **Monumentul Eroilor** din Poiana Câmpina este o construcție solemnă dedicată eroilor căzuți în luptele pentru independență și în cele două războaie mondiale. Acest monument comemorează sacrificiul și curajul celor care și-au pierdut viața în slujba țării în acele perioade istorice tumultuoase. Este un simbol al recunoștinței și respectului față de eroii care s-au jertfit pentru libertate și democrație.
- **Monument de arhitectură**, schitul Poiana, situat în Poiana Câmpina, este ctitoria spătarului Toma Cantacuzino, cel care a fost nepotul domnitorului Țării Românești Șerban

Cantacuzino. Pictura ei originală a purtat semnătura cunoscutului și talentatului zugrav Pârvu Mutu. Edificiul atrage prin suplețea liniilor arhitectonice și prin ornamentație.

- **Monumentul Eroilor** din Provița de Sus este o expresie a recunoștinței și a respectului față de cei care și-au dat viața pentru țară în Primul Război Mondial. Are rolul de a păstra vie memoria celor căzuți și de a aduce un omagiu celor care au luptat în acel conflict devastator.
- **Monumentul Eroilor** din localitatea Telega: Monumentul Eroilor din Primul Război Mondial este creația sculptorului Ion C. Dimitriu-Bârlad. Acesta are un soclu de plan pătrat, din beton, în trei trepte, pe care se înalță un obelisc, înalt de 1,80 m, în ușoară retragere spre vârful.

### **Patrimoniul cultural imaterial**

În afară de toate aceste elemente materiale care constituie patrimoniul Zonei Urbane Funcționale Câmpina, există și un patrimoniu imaterial bogat, care este transmis de-a lungul generațiilor prin tradiții, folclor, repertoriu muzical tradițional, instrumente și obiceiuri calendaristice.

Această valoare culturală imaterială reflectă aspecte importante ale identității și tradițiilor locale și adaugă unicitate și profunzime comunității. Datinile și obiceiurile calendaristice, cum ar fi sărbătorile tradiționale, festivalurile și ceremoniile, au un rol esențial în viața comunității, întărind legăturile sociale și consolidând coeziunea între locuitori.

Materialul folcloric, cum ar fi poveștile, legendele, proverbele și cântecele tradiționale, reprezintă o comoară culturală transmisă din generație în generație. Acesta păstrează amintirile, valorile și înțelepciunea comunității și oferă o înțelegere mai profundă a istoriei și tradițiilor locale.

Repertoriul muzical tradițional și instrumental aduce în prim-plan sunete și ritmuri specifice zonei, reflectând particularitățile și influențele culturale ale comunității locale.

În ansamblu, patrimoniul imaterial al Zonei Urbane Funcționale Câmpina este un element esențial al identității și diversității culturale a zonei, contribuind la păstrarea și promovarea valorilor și tradițiilor în cadrul comunității.

Printre cele mai importante manifestări organizate și finanțate de consiliile locale din cadrul Zonei Urbane Funcționale Câmpina, există:

Activități organizate în cadrul Casei Municipale de Cultură "Geo Bogza":

- Festival de Teatru "Mircea Albulescu";
- Spectacole stradale în cadrul "Campina Summer Park Music";
- Ansamblul folcloric "Ghiocel";
- Cursuri de teatru pentru adolescenți;
- Grup vocal folcloric "Plai câmpinean" - canto muzică populară;
- Spectacol de Crăciun "Vis de iarnă cu Moș Crăciun";
- Redescoperă România "Câmpina, poarta Bucegilor"- proiect dedicat promovării valorilor culturale, istorice și turistice românești;
- „Salonul literar Geo Bogza”;
- Galeria Artiștilor Plastici (expoziții și tabără de creație a artiștilor plastici profesioniști din România și de peste hotare);
- Concurs pictură „Câmpina 24h”;
- „Câmpina în culori” – curs de pictură la interior și stradală;
- Curs pian/orgă;

- Spectacol de teatru subvenționat;
- "Revista Noua" - publicație literară.

Activități organizate în cadrul Muzeului Memorial "B.P. Hașdeu":

- B.P. Hașdeu - 185 ani de la naștere;
- Sărbătoarea celor 2 Iulii;
- Expoziții itinerante;
- "Iulia Hașdeu - poet, prozator și dramaturg La 154 ani de la naștere".

Activități organizate în cadrul Casei Tineretului:

- Serbările Toamnei;
- Târgul Mierii;
- Ziua Internațională a romilor;
- Manifestări "Ziua copiilor" - 1 Iunie;
- Festivalul de Jazz – Rock;
- Aprinderea luminilor pentru sărbătorile de iarnă;
- Premiera elevilor, cu rezultate deosebite la olimpiadele și concursurile naționale, a sportivilor campioni și vicecampioni la campionatele naționale și internaționale;
- Ansamblul folcloric al tineretului;
- Anuarul "Societății de Științe Istorice" – Filiala Câmpina;
- Spectacol în seara de Revelion.

Activități organizate în cadrul Bibliotecii Municipale "Dr. C.I. Istrati" Câmpina:

- Ziua Internațională a Poeziei - Maraton al Poeziei cu scriitori din Campina și din țară;
- Concurs "Scrie o poveste" cu ocazia Zilei Internaționale a Cărții pentru copii;
- Ziua Bibliotecarului / Ziua Mondială a Cărții - concurs/maraton de lectură în limba engleză adresat elevilor;
- Concurs de lectură "Câmpina, citește-mă!", adresat elevilor;
- Concurs de teatru pentru elevi;
- Ateliere de vacanță - Citim în aer liber (lectură în natură);
- Ziua Bibliotecii Municipale Câmpina;
- Concurs de creație literară adresat elevilor câmpineni.<sup>26</sup>

Activități organizate în cadrul UAT-urilor din ZUM:

- Festivalul Cireșelor;
- Târgul de Sf. Dumitru;
- Comemorarea inginerului Aurel Vlaicu;
- Hramul Bisericii „Sfântul Ioan Botezătorul” din satul Drăgăneasa;
- Spectacol „Mărțișoare, Mărțișoare”;
- Program artistic „Omagien eroii”;
- Serbări sfârșit de an școlar;
- Spectacol „România te iubim!”;
- Festivalul „Vine, vine Moș Crăciun”;

---

<sup>26</sup> Sursa: [http://www.primariacampina.ro/wp-content/uploads/2023/02/2-Pr-hot-aprobare-manifestari-culturale\\_artistic\\_sportive-2023.pdf](http://www.primariacampina.ro/wp-content/uploads/2023/02/2-Pr-hot-aprobare-manifestari-culturale_artistic_sportive-2023.pdf)



## **Sport**

De-a lungul unui an calendaristic, în cadrul ZUF Câmpina se organizează multiple evenimente culturale sau sportive cu potențial turistic.

În municipiul Câmpina există „Clubul sportiv Câmpina” a cărui misiune este educarea cetățenilor prin mijloace specifice sportului în spiritul fair-play-ului și competiției pentru o dezvoltare armonioasă atât din punct de vedere fizic, psihic cât și în vederea creșterii calității vieții și dezvoltării performanței sportive. De asemenea clubul sportiv are ca obiective principale selecția, pregătirea și sprijinirea în vederea participării la competiții de nivel local, național și internațional a sportivilor, crearea unor baze sportive, la standarde internaționale, care să permită dezvoltarea sportului de performanță și promovarea și dezvoltarea sportului.<sup>27</sup> Clubul sportiv Câmpina oferă o gamă largă de activități sportive pentru toate vârstele și nivelurile de pregătire, respectiv fotbal, handbal, atletism și natație.

**Sala de sport a Colegiului Național „Nicolae Grigorescu”** a fost construită de Primăria Municipiului Câmpina, din fondurile proprii și ale Companiei Naționale de Investiții. A fost dată în folosință începând cu 30 mai 2004. Deservește această instituție, dar poate fi închiriată și de persoane fizice sau juridice pentru organizarea unor manifestări de profil.



**Pista de motocros de pe dealul Muscel** este naturală în proporție de 90% și utilizată încă din anii '60. Unică în Prahova, ea este cea mai mare din întreaga țară (1.500 m lungime). Aici se organizează campionate naționale și internaționale de motocros, pista fiind omologată de Federația Națională de Motociclism.

**Bazinul de înot**, deschis publicului începând cu data de 8 iulie 2011, are dimensiunile de 12,5 m x 25m, cu adâncimi cuprinse între 1,2 m și 1,8 m. Suprafața construită este de 840 mp, având un regim de înălțime de P+1.



Viața sportivă, în Municipiul Câmpina, este susținută de cluburile: Asociația Sportivă Unirea (fotbal), F. C. M. Câmpina (fotbal), AIKO (arte marțiale, box, aerobic), KAMIKAZE (karate), FITNESS (fitness), LIDO și BRITMAR (motocros), GRUPUL ȘCOLAR SPORTIV PETROL (atletism și badminton), ENERGY PCC STEROM (lupte, șah), SILVA (volei), PETROL (planorism).<sup>28</sup>

<sup>27</sup> Sursa: <http://cscampina.ro/content/university/contact.html>

<sup>28</sup> Sursa: <https://www.primariacampina.ro/municipiul-campina/informatii-utile/viata-sportiva/>

**Sala de Sport din comuna Cornu** găzduiește jocuri sportive (handbal, basket, volei, tenis, badminton), spectacole cu caracter sportiv și alte evenimente cultural – sportive. Aceasta are un regim de înălțime: parter cu înălțimea maximă la coamă de 13,06m, o suprafață construită de 2475,98 m<sup>2</sup> din care suprafața desfășurată este de 2475,98m<sup>2</sup>; În ceea ce privește numărul de spectatori tribuna este prevăzută cu un număr de 300 de locuri.



La realizarea acestui proiect s-a urmărit ca aspectul arhitectural al sălii să se armonizeze mediului ambiant înconjurător prin forme și culoare, dar să creeze și ceva inedit și spectaculos.

De asemenea, în cadrul ZUF Câmpina există posibilități de petrecere a timpului liber pentru copii, cu terenuri de joacă special amenajate pentru aceștia distribuite pe cartiere. Aceste terenuri de joacă sunt utilizate cu mobilier special, adaptat grupelor de vârstă și sunt acreditate conform standardelor în vigoare, fiind delimitate și semnalizate corespunzător.

### **Concluzii privind Serviciile publice**

Sistemul educațional se prezintă ca fiind la un nivel relativ dezvoltat la nivelul Zonei Urbane Funcționale Câmpina, dar infrastructura educațională constituie un aspect care necesită îmbunătățiri. În ZUF Câmpina nu există unități de învățământ superior, factor ce dezavantajează zona, mulți dintre tinerii absolvenți fiind nevoiți să plece în centre universitare din alte centre urbane (Brașov, București, Ploiești, Sibiu etc.), unde aleg să și rămână după finalizarea studiilor universitare, lăsând ZUF Câmpina fără forță de muncă specializată. Chiar dacă în municipiul Câmpina există Școala de Agenți de Poliție „Vasile Lascăr”, ce atrage elevi din întreaga țară, aceștia, după finalizarea studiilor, părăsesc localitatea.

Din perspectiva factorului educațional, la nivelul Zonei Urbane Funcționale Câmpina, se poate constata o evoluție descendentă, atât în rândul populației școlare, cât și în rândul cadrelor didactice.

Chiar dacă în teritoriul ZUF Câmpina sunt foarte mulți elevi ce fac naveta din mediul rural ZUF spre municipiul Câmpina, nu există un sistem de transport special pentru aceștia; cei mai mulți folosesc sistemul public de transport, sau sunt însoțiți de părinți (factor ce poate îngreuna mobilitatea, declanșând efecte dăunătoare asupra mediului înconjurător). Una dintre cele mai mari probleme pentru elevii navetiști este programul operatorilor de transport, ultima cursă fiind la ora 19:30 – forțând elevii să plece mai devreme/ să nu ajungă la ultima ora, pentru a avea timp să ajungă în stațiile de transport.

În ceea ce privește personalul medical, chiar dacă deseori preferă să migreze în străinătate datorită condițiilor de muncă și financiare mai bune, în perioada analizată se remarcă o creștere a personalului medical și a numărului de medici raportat la 1.000 de locuitori, pe fondul trendului descendent al populației. Din punctul de vedere al infrastructurii sanitare, comunele Șotriș, Provița de Jos și Provița de Sus duc cea mai mare lipsă de unități sanitare.

Pentru creșterea longevității sănătății locuitorilor, evitând astfel intervenția personalului sanitar la apariția oricărei probleme, este necesară implementarea unor campanii de educare a populației în domeniul prevenției.

La nivelul municipiului Câmpina sectorul social este bine dezvoltat, prezentând un număr ridicat de centre rezidențiale, însă în mediul rural al ZUF Câmpina, infrastructura socială este inexistentă.

Unul dintre factorii ce facilitează dezvoltarea domeniului social este existența structurilor asociative și a organizațiilor non-guvernamentale cu profil social, structuri ce au capacitatea de a furniza servicii sociale. Existența acestora va stimula și genera acțiuni concrete pentru categoriile vulnerabile de persoane.

Zona Urbană Funcțională Câmpina dă dovadă de o bogăție culturală, aceasta dispune de obiective turistice, istorice și de o agendă consistentă de evenimente, inclusiv în rândul evenimentelor sportive. În Zona Urbană Funcțională Câmpina – mediul rural se remarcă o necesitate (excepție comuna Cornu) a infrastructurii destinate activităților sportive.

## **2.7 Mediu și schimbări climatice**

**Mediul** reprezintă ansamblul de condiții și elemente naturale ale Terrei: aerul, apa, solul, subsolul, aspectele caracteristice ale peisajului, toate straturile atmosferice, toate materiile organice și anorganice, precum și ființele vii, sistemele naturale în interacțiune, cuprinzând elementele enumerate anterior, inclusiv unele valori materiale și spirituale, calitatea vieții și condițiile care pot influența bunăstarea și sănătatea omului.

Activitatea umană și, implicit, existența individului, este de neconceput în afara mediului. Relația dintre om și natură, precum și interdependența lor, influențează echilibrul ecologic, determină condițiile de viață și muncă pentru om, precum și perspectivele dezvoltării societății în ansamblu. Astfel, **protecția mediului înconjurător** reprezintă o preocupare și totodată o obligație de interes național și internațional.

### **2.7.1 Factori și probleme de mediu**

#### **Calitatea aerului**

Aerul reprezintă factorul de mediu transportator al poluanților în mediu, astfel poluanții ajunși în atmosferă se răspândesc rapid și nu mai pot fi captați pentru a fi epurați – tratați. Poluarea aerului are numeroase și majore efecte adverse asupra sănătății populației, florei și faunei, manifestându-se sub diferite forme precum ploii acide, degradarea stratului de ozon stratosferic și efectul de încălzire globală cunoscut drept „efect de seră”.

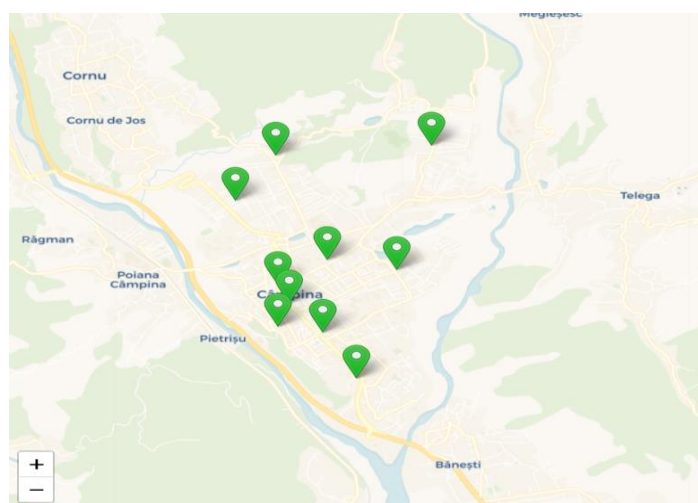
**Poluarea aerului** generează numeroase provocări referitoare la gestionarea și atenuarea efectelor pe care le are asupra mediului. Activitățile antropice cât și sursele naturale reprezintă factori generatori ai emisiilor de substanțe poluante ce sunt transmise în atmosferă sau care se formează direct în atmosferă, având un impact negativ asupra mediului înconjurător și asupra sănătății umane. Poluanții atmosferici se pot alcătui sau pot fi transportați pe distanțe mari, având efecte negative asupra suprafețelor străbătute.

Problemele cele mai semnificative referitoare la poluarea aerului sunt generate de emisii poluante. Acestea duc la acidifierea atmosferei, afectarea producției de ozon troposferic, creșterea

concentrației particulelor în suspensie, a pulberilor cu metale grele și a gazelor cu efect de seră, fiind epuizat stratul de ozon, rezultând astfel schimbările climatice.

În municipiul Câmpina au fost instalați 10 senzori speciali, care analizează calitatea aerului. Indicatorii care semnalizează puritatea și calitatea aerului sunt înregistrați în timp real, pentru a evidenția cantitățile de dioxid de carbon, formaldehidă, ozon și de particule fine PM1, PM2,5 și PM10, chiar și nivelul de zgomot. Valorile obținute sunt actualizate zilnic, iar în iulie 2023 senzorii arătau o calitate acceptabilă al aerului, însă nivelul dB depășea valorile inofensive de 20-30 dB, ajungând la valori de peste 50 dB.

**Figură 60** Senzori de calitate a aerului, municipiul Câmpina, 2023



**Sursa:** captură de ecran

La nivelul județului Prahova există „Planul de menținere a calității aerului în județul Prahova 2019-2023”, ce prevede următoarele două măsuri pentru municipiul Câmpina: *Extinderea/modernizarea arterelor de circulație și Reabilitare termică clădiri rezidențiale*, iar pentru comunele din ZUF Câmpina sunt prevăzute: *Dezvoltare și modernizare, reabilitare rețea de gaze (Bănești), Extindere și modernizare, reabilitare iluminat public stradal (Bănești), Amenajare drumuri comunale (Bănești), Construcție și amenajare spații verzi locale (Bănești), Modernizare iluminat public (Brebu), Modernizare drumuri comunale și locale (Brebu), Construire/ execuție trotuare adiacente (Brebu), Amenajare parc existent (Brebu)*.

Zonele critice sub aspectul poluării atmosferice din ZUF Câmpina sunt situate în apropierea unor artere intens circulate, intersecții majore, depozite de deșeuri, diverse procese industriale, diverse procese de ardere și alte unități care includ instalații de combustie a materialelor solide și lichide.

### **Calitatea apei**

Apa este un element indispensabil pentru viață și societate, fiind materie primă pentru activități productive, sursă de energie și cale de transport, factor determinat în menținerea echilibrului ecologic. Astfel, protecția, punerea în valoare și dezvoltarea durabilă a resurselor de apă sunt acțiuni de interes general. Resursele naturale de apă ale teritoriului sunt formate din rezervele de apă de suprafață și cele subterane care pot fi folosite pentru diverse scopuri.

Apele de suprafață a județului Prahova aparțin bazinului hidrografic Buzău-Ialomița, care are o suprafață de 23.874 km<sup>2</sup>. Principalul colector al râurilor este râul Prahova (193 km lungime).

Gestionarea cantității și calității apei potabile furnizate în sistem centralizat este asigurată de operatorul regional al serviciului public de alimentare cu apă și canalizare HIDRO PRAHOVA S.A. – ce efectuează lunar probe de calitate a apei în stațiile: Azuga, Băicoi, Blejoi, Breaza, Bușteni, Câmpina, Comarnic, Florești, Mizil, Plopeni, Sinaia, Slănic, Urlați și Vălenii de Munte.

În mediul rural din ZUF Câmpina, populația care nu este racordată la o rețea de alimentare cu apă, se alimentează din surse proprii, calitate apei fiind periclitată de lipsa instalațiilor de canalizare și epurare a apelor uzate și depozitării necorespunzătoare a gunoaielor.

De asemenea, calitatea apei mai este asigurată și de Direcția de Sănătate Publică Prahova, iar din rapoartele județene, toate analizele de apă au ieșit conforme.

La nivelul județului Prahova nu există zone naturale amenajate pentru îmbiere, ci numai piscine cu apă din rețea, neexistând probleme de calitate sau de impact pe starea de sănătate a populației.

Pânza freatică a municipiului Câmpina este pusă în pericol de deșeurile petroliere care au fost depozitate în mod necorespunzător în perioada de funcționare a Rafinăriei Steaua Română, care avea ca și profil industrial prelucrarea țiteiului parafinos.

### **Calitatea solurilor**

Solul reprezintă mediul de viață pentru plante, animale și om, iar pentru agricultură este principalul mijloc de producție. Calitatea solului este dată de fertilitatea acestuia, dar și de modul de manifestare a celorlalți factori care influențează plantele.

Calitatea solurilor este influențată de factori naturali (roca parentală, climă, forme de relief, factor biotic, apă) și factori antropici (activități agricole sau industriale) care duc la scăderea calității solurilor. Acești factori deteriorează calitățile și funcțiile solurilor, inclusiv capacitatea productivă a acestora, care afectează calitatea produselor agricole și a securității alimentare, ceea ce generează urmări negative asupra calității vieții umane.

**Activitățile care cauzează degradarea calității solului** sunt reprezentate atât de scurgerile generate de activitățile industriale și de depozitarea deșeurilor provenite din sursele municipale și industriale (exploatare minieră, balastieră, cariere, halde și depozite, reziduuri petroliere, halde sterile) cât și de factori naturali (eroziuni, alunecări de teren, acidifieri, umezeli excesive).

În mediul rural al ZUF Câmpina, calitatea solului extravilan poate fi afectată de folosirea în practica agricolă a unor substanțe chimice precum prin folosirea neadecvată a unor produse reziduale de origine animală pentru creșterea fertilității solului. Utilizarea îngrășămintelor poate provoca dereglarea echilibrului ecologic în cazul în care sunt utilizate fără a se ține cont de natura solului, condițiile meteorologice și necesitățile culturilor. Utilizarea irațională a îngrășămintelor duce la apariția unor cantități excesive de azotați fosfați care au efect toxic asupra microflorei solului, excesul fiind acumulat în vegetație.

Tot în categoria factorilor de poluare, se înscriu și activitățile de tip industrial care determină poluarea solului și nu numai. În municipiul Câmpina, activitățile industriale care au determinat dezvoltarea municipiului au avut și o serie de efecte negative, printre care și contaminări ale unor situri precum:

- Batal de gudroane acide în zona Turnătorie, Str. Ecaterina Teodoroiu FN, aflată în nord-estul localității - nr. cadastral 29245, 52.146 mp, proprietar: S.C Mouse Design Construct S.R.L.;



- Batal Lacul Peștelui - Str. Lacul Peștelui nr. 2, nr. cadastral 29182, 70.451 mp, proprietar: S.C Mouse Design Construct S.R.L.;
- Batal de gudroane acide în zona Bucea, Str. Petrolistului FN, localizate în sud-estul localității, nr. cadastral 29245, 52.146 mp, proprietar: S.C Mouse Design Construct S.R.L..

### **Poluarea fonică**

Poluarea fonică este definită ca expunere la sunete ce ating nivele deranjate, stresante, sau dăunătoare.

Poluarea fonică provoacă o serie de efecte negative la nivelul organismului uman, de la ușoare oboseli auditive până la stări nevrotice grave și chiar traumatisme ale organului auditiv. Sunetele cu o frecvență ridicată sunt mai periculoase decât cele cu o frecvență joasă.

Omul percepe sunete cu o frecvență între 16 și 20.000 vibrații pe secundă și cu o intensitate între 0 și 120 db. Zgomotul produs de o convorbire se situează între limitele de 30 și 60 db. Nivelul de 20-30 db este inofensiv pentru organismul uman, aceasta fiind fondul sonic normal. Sunetele de 130 db provoacă senzația de durere, iar la 150 db zgomotul este insuportabil.

În Zona Urbană Funcțională Câmpina cea mai mare sursă de poluare rămâne sectorul transporturilor, respectiv emisiile generale de autovehicule, în condițiile în care parcul auto din România s-a extins continuu.

În anul 2022, în municipiul Câmpina erau înregistrate la nivel local 2.321 de autovehicule, cu 38,32% mai multe autovehicule decât în anul 2015 (1.678%). Parcul Auto al Primăriei Municipiului Câmpina era compus dintr-un singur autovehicul tip Diesel+Benzină+GPL. Din totalul autovehiculelor înregistrate la nivel de municipiu, 2.206 autovehicule erau tip Diesel+Benzină+GPL, 97 erau hibrid, iar 17 erau electrice.

### **Adaptarea la schimbările climatice**

Schimbările climatice afectează biodiversitatea declanșându-se efecte negative pentru viața omului. Pentru a combate efectele negative ale schimbărilor climatice, au fost prevăzute în HG nr. 739/2016 pentru aprobarea „Strategiei naționale privind schimbările climatice și creșterea economică bazată pe emisii scăzute de carbon” o serie de obiective generale, printre care:

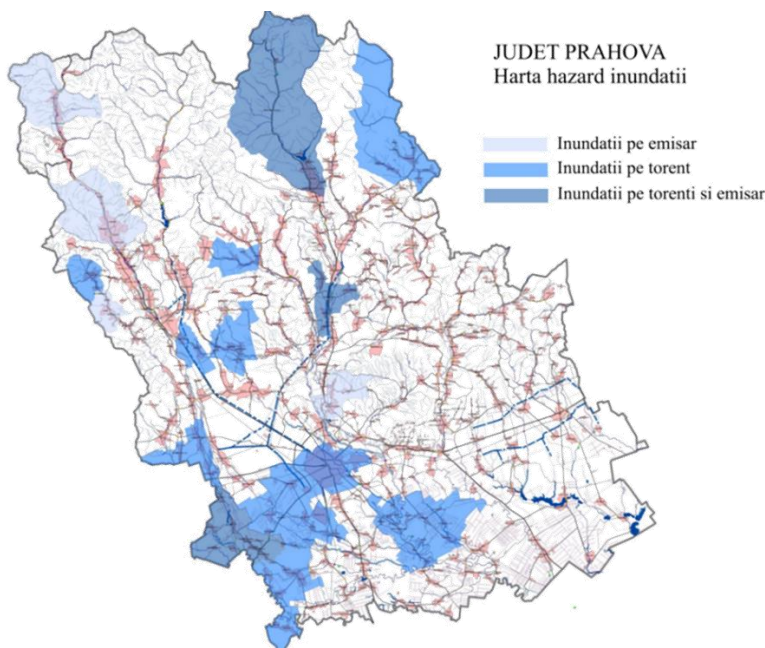
- Examinarea vulnerabilităților habitatelor naturale și ale speciilor protejate de floră și faună;
- Menținerea și dezvoltarea durabilității ecosistemelor;
- Introducerea efectelor schimbărilor climatice în evaluările de impact asupra mediului, a planurilor/ proiectelor ce ar putea pune în pericol protecția strictă a speciilor protejate de lege și aflate pe cale de dispariție;
- Examinarea serviciilor oferite de ecosisteme în implementarea abordării ecosistemelor în organizarea resurselor naturale.

Pentru a combate schimbările climatice la nivelul municipiului Câmpina, a fost realizat *Programul de Îmbunătățire a Eficienței Energetice, ce are ca obiective utilizarea rațională a energiei, utilizarea surselor de energie regenerabilă și reducerea emisiilor de CO<sub>2</sub>.*

## Riscuri naturale și antropice

Planul județean de apărare împotriva inundațiilor, elaborat de ISU Prahova, arată că din ZUF Câmpina, doar municipiul Câmpina este inclus într-o zonă cu risc de inundații, mai exact o zonă cu risc de inundații pe torent.

**Figură 61** Zonele inundabile din județul Prahova



*Sursa: ISUPRAHOVA.RO*

### 2.7.2 Energie și resurse naturale

Din punct de vedere al demersurilor privind energia regenerabilă, în perioada 2015-2022, au existat următoarele autorizații de construire:

- Amplasare unitate de producere a energiei electrice folosind panouri fotovoltaice pe construcții existente – pentru alimentarea unor activități de producție – 2 proiecte;
- Montarea panouri fotovoltaice – alimentarea unor activități de producție.

În M. Câmpina există solicitări aprobate pentru montarea pe clădiri, anexe gospodărești și pe sol a unor sisteme fotovoltaice pentru producerea energiei electrice de către prosumatori, fără autorizație de construire. Au fost emise certificate de urbanism în vederea obținerii autorizației de construire, pentru centrală fotovoltaică și amplasare panouri fotovoltaice de către societăți comerciale, pentru alimentarea unor activități de producție.

În anul 2023, exista în curs de elaborare un PUZ ce avea ca scop schimbarea destinației urbanistice a terenului din zona de instituții și servicii în zonă pentru unități industriale și de depozitare, în vederea construirii unei centrale electrice fotovoltaice – activitatea principală a investitorului fiind producția de energie electrică.

În municipiul Câmpina, se află în curs de avizare și implementare proiectul: *Renovarea integrată clădirilor publice din Municipiul Câmpina – Școala Generală Nr. 3; Renovarea integrată clădirilor publice din Municipiul Câmpina – Grădinița Nr. 1; Renovarea integrată a clădirilor publice din Municipiul Câmpina – Clădire cu cls I-IV Colegiul Național Nicolae Grigorescu; Renovare Integrata*

*(Consolidare Seismică Si Renovare Energetică Moderată) A Clădirii Publice Liceul Tehnologic Energetic-Corp A”.*

În anul 2023, în comuna Bănești există un parc fotovoltaic cu o putere instalată de 150 kW, ce contribuie la reducerea cheltuielilor primăriei pentru clădirile publice și iluminatul stradal.

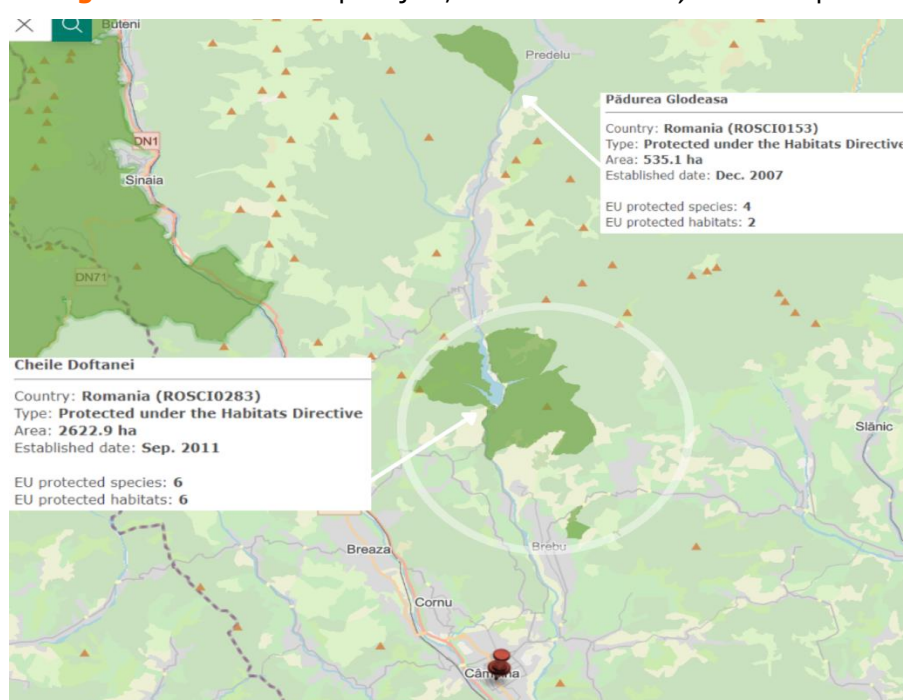
### **Rezervații naturale și areale protejate**

În ceea ce privește protecția naturii, principalele acțiuni ce duc la afectarea biodiversității au la baza defrișările, incendiile sau accidente ecologice, agricultura intensivă, practicarea turismului în mod necontrolat, poluarea factorilor de mediu, exploatarea resurselor naturale, ridicarea construcțiilor pe suprafața ariilor protejate sau fragmentarea habitatelor. Ariile naturale din ZUF Câmpina, sunt:

**ROSCI0153 – Pădurea Glodeasa (Sit importanță comunitară)** – localizată pe teritoriul administrativ al comunei Valea Doftanei, pe o suprafață de 544 ha, din care 92,41% se află în proprietatea statului, administrată de Regia Națională a Pădurilor – ROMSILVA. Situl este o pădure seculară virgină de fag și brad, cu vârste între 200-300 ani și înălțimi de 40-45 m. Fauna de interes comunitar pentru care a fost declarat situl cuprinde următoarele specii: *Ursus arctos*, *Bombina Variegata* și *Triturus montandoni*;

**ROSCI0283 – Cheile Doftanei (Sit importanță comunitară)** – situl se întinde pe teritoriile comunelor Brebu, Șotriș, Secăria, Valea Doftanei și orașul Comarnic, însumând 2.622 hectare. Elementele de interes conservativ pentru care a fost declarat sit Natura 2000 sunt: păduri de dacice de fag, păduri de tip Luzulo-Fagetum, păduri de fag de tip Asperulo-Fagetum, păduri dacice de stejar și carpen, păduri aluviale cu *Alnus glutinosa* și *Fraxinus excelsior*, păduri de stejar cu carpen de tip Galio-Carpinetum, păduri de Tilio-Acerion pe versanți abrupti, grohotișuri și ravene, comunități de lizieră cu ierburi înalte higrofile, fânețe montane, versanți stâncosi cu vegetație chsmoftică așe roci calcaroase, *morimus funereus*, *bombina variegata* și *Triturus cristatus*, *Emys orbicularis*, *Lutra Lutra* și *Ursus arctos*.

**Figură 62** Arii naturale protejate, Zona Urbană Funcțională Câmpina



*Sursa: natura2000.eea.europa.eu*

### **2.7.3 Sistemul de management al deșeurilor**

**Deșeurile municipale**<sup>29</sup> sunt deșeurile menajere și alte deșeuri, care prin natură sau compoziție, sunt similare deșeurilor menajere. Responsabilitatea colectării acestor tipuri de deșeuri revine municipalităților, ce pot realiza atribuțiile, fie direct (prin serviciile de specialitate din cadrul Consiliilor Locale), fie indirect (prin delegarea responsabilității, pe bază de contract, către firme specializate și autorizate pentru desfășurarea acestor servicii).

**Asociația de Dezvoltare Intercomunitară Parteneriatul pentru Managementul Deșeurilor Prahova**, ce are ca obiectiv principal implementarea proiectului „Sistem de Management Integrat al Deșeurilor”. Asociația are ca principale responsabilități monitorizarea execuției contractelor de delegare și de a informa membrii asupra supervizării respectării obligațiilor asumate prin contract de către operatori.

**Sistemul de Management Integrat al Deșeurilor în Județul Prahova**, este un proiect ce contribuie la reducerea poluării și îmbunătățește condițiile sanitare și estetice ale județului Prahova, având următoarele componente: colectarea deșeurilor, transferul deșeurilor, sortarea deșeurilor reciclabile (facilități de recuperare materiale și reciclare), tratarea deșeurilor biodegradabile (tratare mecano-biologică – TMB), eliminarea deșeurilor în depozitul de deșeuri conform și reabilitarea depozitelor de deșeuri urbane neconforme existente.

Rezultatele proiectului<sup>30</sup> sunt: construcția unei stații de transfer cu o capacitate de 15.460 tone/an, construcția unei stații de transfer cu o capacitate de 14.522 tone/an, construcția unei stații de sortare cu o capacitate de 48.996 tone/an, construcția unei stații de tratare mecano-biologică cu o capacitate de 150.000 tone/an, închiderea depozitului neconform de la Ploiești, colectarea deșeurilor din ariile corespunzătoare fiecărei stații de transfer, achiziționarea de echipamente pentru colectarea deșeurilor reziduale, achiziționarea de echipamente pentru colectarea separată a deșeurilor reciclabile, achiziționarea de echipamente pentru colectarea separată a deșeurilor biodegradabile menajere, achiziționarea mijloacelor de transport pentru transportul deșeurilor de la facilitățile de gestiune a deșeurilor la depozitelor conforme, achiziționarea unităților de compostare individuală pentru 60% din gospodăriile rurale, campanii de informare și conștientizare a populației, asistență tehnică și supervizare, identificarea și întreținerea mijloacelor fixe și circulante ale Proiectului.

În anul 2018, la nivelul județului Prahova, toate UAT-urile din mediul urban erau acoperite de servicii de salubritate (cu 14% mai multe persoane față de anul 2014), iar în mediul rural 95% din UAT-uri erau conectate (cu 43% mai multe față de anul 2014).

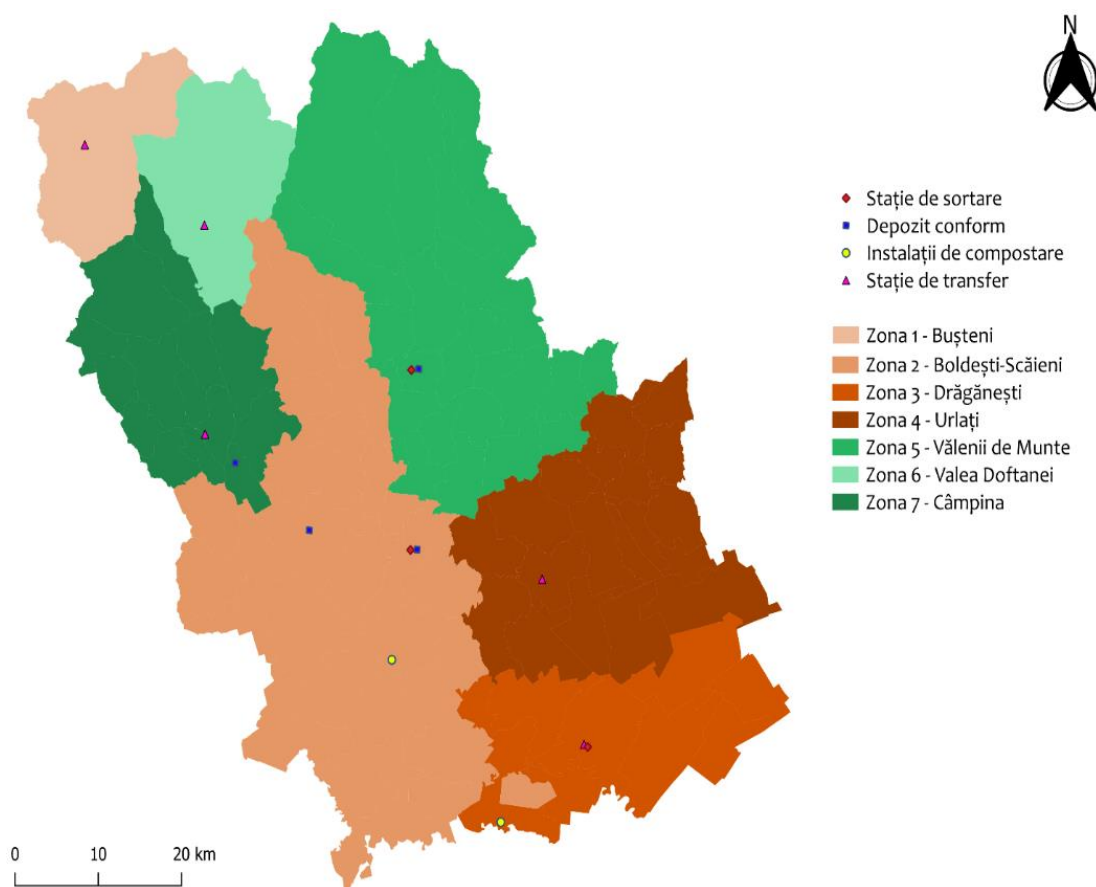
Toate UAT-urile din județ sunt în prezent membre ale Asociației de Dezvoltare Intercomunitară Managementul Deșeurilor Prahova, înregistrată în Registrul asociațiilor și fundațiilor de pe lângă judecătoria Prahova cu nr. 38/15.10.2009.

---

<sup>29</sup> Sursă: Conform Planului Național privind Gestionarea Deșeurilor, aprobat prin HG nr. 942/2017

<sup>30</sup> Sursa: <https://www.managementdeseuriprahova.ro/despreproiect.html>

Figură 63 Zone de colectare a deșeurilor din județul Prahova



Sursa: ADI Managementul Deșeurilor Prahova

Pentru a optimiza activitățile de colectare și transport a deșeurilor, județul Prahova a fost împărțit în **7 zone de colectare, UAT-urile din ZUF Câmpina făcând parte din zona de colectare 6 – Valea Doftanei și zona de colectare 7 – Câmpina.** Zonele din ZUF Câmpina sunt:

- **Zona 1 – Bușteni**, care cuprinde localitățile: Azuga, Bușteni și Sinaia;
- **Zona 2 – Boldești–Scăieni**, care cuprinde localitățile: Ploiești, Băicoi, Boldești-Scăieni, Plopeni, Slănic, Aluniș, Ariceștii Rahtivani, Bărcănești, Berceni, Berteza, Blejoi, Brazi, Bucov, Cocorăștii de Colț, Cocorăștii Misli, Cosminele, Dumbrăvești, Filipeștii de Pădure, Filipeștii Târg, Florești, Gorgota, Lipănești, Măgureni, Mănești, Olari, Păulești, Poienarii Burchii, Puchenii Mari, Scorțeni, Șirna, Ștefănești, Târgșoru Vechi, Tinosu, Vâlcănești și Vărbilău;
- **Zona 3 – Drăgănești**, care cuprinde localitățile: Balta Doamnei, Boldești-Grădiștea, Ciorani, Drăgănești, Dumbrava, Fulga, Gherghița, Râfov și Sălciile;
- **Zona 4 – Urlați**, care cuprinde localitățile: Urlați, Albești Paieologu, Baba Ana, Călugăreni, Ceptura, Colceag, Fântânele, Gornet Cricov, Gura Vadului, Iordăchianu, Jugureni, Lapoș, Plopu, Sângeru, Tătaru, Tomșani, Vadu Săpat și Valea Călugărească;
- **Zona 5 – Vălenii de Munte**, care cuprinde localitățile: Vălenii de Munte, Apostolache, Ariceștii Zeletin, Băițești, Bătrâni, Cărbunești, Cerașu, Chiojdeanca, Danja, Gornet, Gura



Viitoarei, Izvoarele, Măgurenele, Măneciu, Păcureți, Podenii Noi, Posești, Predeal Sărari, Salcia, Șoimari, Satchiojd, Sursani și Teișani;

- **Zona 6 – Valea Doftanei**, care include localitatea **Valea Doftanei**;
- **Zona 7 – Câmpina**, care include localitățile: **Câmpina**, Breaza, Comarnic, Adunați, **Bănești**, **Brebu**, **Cornu**, **Poiana Câmpina**, **Provița de Jos**, **Provița de Sus**, Secăria, Șoirepile, Talea și **Telega**.

Analizând situația de la nivelul județului Prahova, în luna iunie 2021, se observă că cele mai multe UAT-urilor (care au răspuns la chestionarul referitor la colectarea pe fracții), colectează în patru fracții (hârtie-carton, plastic, sticlă, metal) + mixt (biodegradabil + rezidual). În anul 2021, exista un singur UAT (Vărbilău) care colecta în 5 fracții (hârtie-carton, plastic, sticlă, metal, biodegradabil) + rezidual.

În ZUF Câmpina, UAT-urile: Poiana Câmpina, Provița de Sus, Bănești, Scorțeni, Brebu și Șotriile colectau în 4 fracții, comuna Cornu în 2 fracții (umed și uscat), iar comunele Valea Doftanei, Provița de Jos și Teleaga într-o singură fracție.

La nivelul anului 2023, la nivelul teritoriului acoperit de ADI Prahova, colectarea deșeurilor se realizează în 4 fracții.

La nivelul județului Prahova, pentru **colectarea deșeurilor menajere și similare** există:

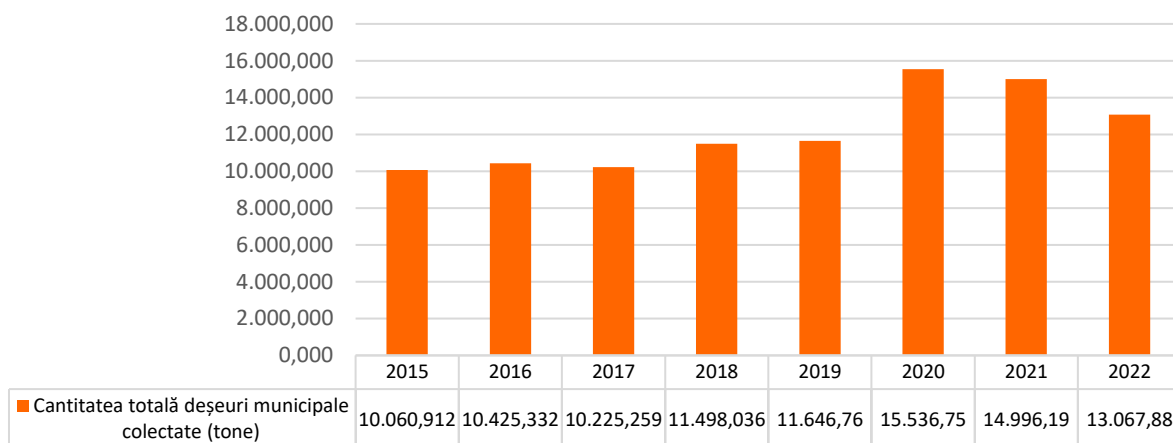
- Stații de transfer în: Bușteni, Drăgănești, Urlați, Valea Doftanei, Câmpina;
- Sistem de colectare a materialelor reciclabile format din stațiile de sortare existente în: Boldești-Scăieni, Drăgănești, Vălenii de Munte;
- Stație TMB în Ploiești;
- Instalații de compostare: Balta Doamnei și Ploiești;
- Depozite conforme în Boldești-Scăieni și Vălenii de Munte.

Operatorii de salubritate care și-au desfășurat activitatea pe teritoriului județului Prahova în anul 2019 sunt repatrizați în funcție de zone, astfel:

- COMPREST SA – deservește zona 1 – Bușteni;
- ROSAL GRUP SA – deservește zona 2 – Boldești-Scăieni, zona 3 – Drăgănești, zona 4 – Urlați, Zona 5 – Vălenii de Munte și Zona 6 – Valea Doftanei;
- FLORICON SALUB SA – Deservește zona 7 – Câmpina;
- SALUB INTERSERV SRL – Deservește UAT Mizil.

Conform datelor primite de la Primăria Municipiului Câmpina, cantitatea de deșeuri colectată în municipiu a crescut semnificativ în anul 2022 (cu 29,89% mai mult), față de anul 2015. În anul 2022, cantitatea totală de deșeuri colectată în municipiul Câmpina a fost de 13.067,88 tone, față de 10.060,91 tone în 2015.

**Figură 64** Cantitatea totală de deșeuri colectată, municipiul Câmpina, 2015-2022, tone



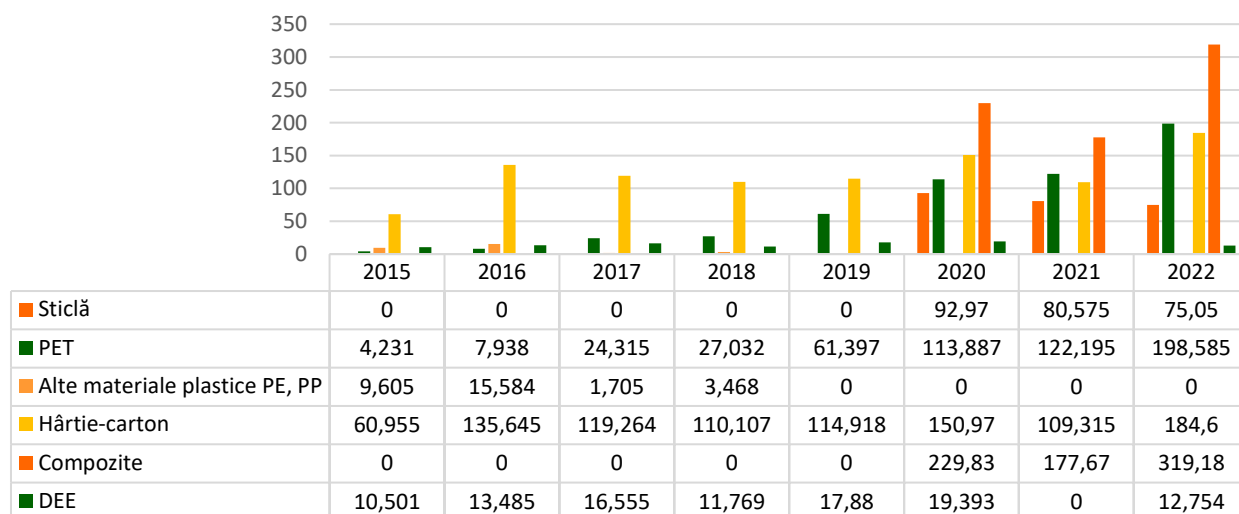
**Sursa:** Floricon Salub SRL

În anul 2022, din totalul de 13.067,88 tone de gunoi:

- 3.465,02 tone au fost deșeuri stradale, transportate la rampa Boldești-Scaeni, în vederea depozitării;
- 39,26 tone au fost deșeuri municipale, transportate la rampa Boldești-Scaeni, în vederea depozitării;
- 709,12 tone au fost deșeuri stradale transportate la stația TMB Ploiești, în vederea tratării;
- 7435,06 tone au fost deșeuri menajere și similare transportate la stația TMB Ploiești, în vederea tratării;
- 619,18 tone au fost deșeuri biodegradabile (verzi din parcuri și grădini) transportate la stația tmb ploiești, în vederea tratării;
- 10,07 tone au fost deșeuri voluminoase transportate la Depozitul Boldești-Scaeni;
- 777,415 tone au fost deșeuri reciclabile transportate la stația de sortare Boldești-Scaeni, în vederea sortării/valorificării/reciclării, din care:
  - 75,05 tone de sticle;
  - 198,585 tone de plastice;
  - 184,6 tone de hârtie-carton;
  - 319,18 tone de ambalaje amestecate;
  - 12.754 tone de DEE.

Din punct al cantității de deșeuri colectate pe fracții, aceasta a crescut constant, în anul 2022 cantitatea colectată (790,169 tone) fiind cu 826,43% mai mare decât în anul 2015 (85,292 tone).

**Figură 65** Evoluția cantității de deșeuri colectată, pe fracții, municipiul Câmpina, 2015-2022



*Sursa: Primăria Municipiului Câmpina*

Activitatea de gestionare a **vehiculelor scoase din uz** este reglementată de Legea 212/2015. Prevederile acestei legi stabilesc măsuri pentru îmbunătățirea din punctul de vedere al protecției mediului, al activității operatorilor economici implicați în ciclul de viață al vehiculelor și în special al operatorilor economici direct implicați în tratarea vehiculelor scoase din uz.

În Zona Urbană Funcțională Câmpina, activitatea de colectare și tratare a vehiculelor scoase de la nivelul anului 2021, este desfășurată de către următorii operatori economici autorizații

- Dezmembrări auto – SC RHODOS SRL, Remprod SRL – UAT Câmpina;
- Dezmembrări auto, Parc dezmembrări auto-casare rabla – Regent Helix As – UAT Bănești;
- Dezmembrări, Remat, colectare fier vechi Cornu – Mery 2000 SRL – UAT Cornu;
- Dezmembrări, Remat, colectare fier vechi Bănești – Dezalex Autoserv SRI – Bănești.

Gestionarea deșeurilor provenite din **echipamente electrice și electronice** (DEEE) este reglementată prin OUG 5/2015 și are ca obiective principale prevenirea producerii de deșeuri, re folosirea, reciclarea sau alte forme de valorificare a acestora, precum și reducerea volumului de deșeuri eliminate. În Zona Urbană Funcțională Câmpina există următorul operator economic de colectare DEEE (frigidere, televizoare, telefoane) – FLORICON SALUB SRL, situat UAT Câmpina.

### **CONCLUZII privind mediul și schimbările climatice**

Interacțiunile umane, indiferent de natura lor, sunt strâns legate de ecosistemul înconjurător și produc efecte pozitive sau negative asupra acestuia. Principalele cauze ale poluării atmosferice sunt reprezentate de traficul rutier, zonele industriale, depozitele necontrolate de deșeuri menajere și fermele de animale. Pentru a combate poluarea aerului, schimbările climatice și pentru a spori producția de oxigen, trebuie luate măsuri cum ar fi crearea de zone verzi lângă drumuri sau alte facilități industriale.

De asemenea, pentru a proteja mediul, sunt necesare acțiuni preventive sau de atenuare a impactului activităților umane asupra solurilor. Anumite zone ale solurilor sunt poluate, fiind afectate

de fostele fabrici din sectorul industrial. În acest sens, trebuie implementate măsuri de refacere ecologică a terenurilor.

Pe teritoriul Zonei Urbane Funcționale se află 2 arii protejate Natura 2000. Administrațiile locale trebuie să acorde o atenție sporită asupra acestui domeniu și să aloce resurse semnificative pentru a nu evolua într-o direcție nepotrivită din perspectivă mediului înconjurător.

Din punctul de vedere al gestionării deșeurilor, la nivelul județului Prahova există implementat un sistem de management al deșeurilor. Sunt 7 zone de colectare a deșeurilor, dotate cu stații de transfer și sortare, depozit de deșeuri și stație de compostare. În continuare se impun investiții de modernizare și dezvoltare a serviciului de salubritate, de colectare separată a deșeurilor și de eliminare a deșeurilor periculoase în condiții de siguranță și protecție pentru mediul înconjurător, dar mai ales o implicare activă a populației prin acțiuni de educație ecologică, de conștientizare a necesității colectării selective și prin valorificarea parteneriatelor public-privat în vederea protecției mediului.

În același timp, este necesară elaborarea unor strategii politice pentru reutilizarea deșeurilor colectate, astfel încât să se evite depozitarea unei cantități mari de deșeuri. Având în vedere creșterea numărului de gospodării la nivelul comunelor, sistemul de colectare a deșeurilor trebuie să fie îmbunătățit pentru a răspunde cerințelor crescânde în condiții optime. Investițiile în valorificarea și tratarea biodeșeurilor sunt, de asemenea, esențiale, inclusiv implementarea unui sistem pentru tratarea cantității de deșeuri biodegradabile colectate separat, care să nu fie supusă altor procese de tratare. Aceste măsuri sunt necesare pentru a aborda cu succes provocările legate de gestionarea deșeurilor și pentru a proteja mediul înconjurător.

## **2.8 Profil și capacitate administrativă**

Capacitatea administrativă reprezintă ansamblul resurselor materiale, instituționale și umane de care dispune o unitate administrativ-teritorială, precum și acțiunile pe care le desfășoară aceasta pentru exercitarea competențelor stabilite prin lege.

Primarul, Viceprimarii, Secretarul municipiului și Aparatul de Specialitate al Primarului Municipiului Câmpina constituie o structură funcțională cu activitate permanentă, denumită **Primăria Municipiului Câmpina**, care duce la îndeplinire Hotărârile Consiliului Local și Dispozițiile Primarului, soluționând problemele curente ale colectivității locale.

Primarul asigură respectarea drepturilor și libertăților fundamentale ale cetățenilor, a prevederilor Constituției, precum și punerea în aplicare a legilor, a decretelor Președintelui României, a hotărârilor și ordonanțelor Guvernului, a hotărârilor Consiliului Local. Primarul este reprezentantul administrației publice locale și conducătorul aparatului de specialitate, pe care îl conduce și controlează, având în subordine: **Administratorul Public, Viceprimar și Secretarul Municipiului.**

**Aparatul de specialitate al primarului** este structurat pe compartimente funcționale, în condițiile legii, acestea fiind încadrate cu funcționari publici și personal contractual. Pentru îndeplinirea atribuțiilor stabilite, structurile funcționale colaborează cu serviciile publice deconcentrate ale ministerelor și celorlalte organe centrale organizate la nivel județean.

În privința organizării administrative la nivelul comunelor din Zona Urbană Funcțională Câmpina, primarul îndeplinește funcția de autoritate publică, fiind liderul administrației publice locale și al aparatului propriu de specialitate al autorităților administrative publice locale, pe care îl conduce și îl controlează. Primarul răspunde de bună funcționare a administrației publice locale, în condițiile legii, reprezintă unitatea administrativ teritorială în relațiile cu alte autorități publice, cu persoanele fizice sau juridice române sau străine, precum și în justiție.

### **2.8.1 Mediu asociativ**

**Mediul asociativ** joacă un rol important, deoarece dacă anumite entități de aceeași natură, care urmăresc același scop, se unesc și reprezintă un domeniu în care își desfășoară activitatea, pot negocia și exprima direcția în care doresc să se îndrepte pe orice orizont de timp (scurt, mediu sau lung).

#### **Societate civilă**

Organizația non-guvernamentală (ONG) reprezintă o instituție ce funcționează independent de activitatea Guvernului, deși există cazuri în care anumite ONG-uri sunt integral sau parțial finanțate de acesta. Orientările pe care se axează activitatea ONG-urilor sunt: dezvoltarea muncii, protecția mediului, drepturile omului, îmbunătățirea sănătății etc.

În Zona Urbană Funcțională Câmpina, figurează ca active 320 asociații, 211 în municipiul Câmpina, 16 în comunele Bănești și Brebu, 15 în comuna Valea Doftanei, 13 în comuna Provița de Jos, 12 în comuna Scorțeni, 11 în comunele Cornu și Poiana Câmpina, 8 în comuna Telega, 4 în Provița de Sus și 3 în comuna Șotriș. Organizațiile sociale civile au un rol valoros în mediul social al localităților membre ZUF Câmpina, prin proiectele pe care le derulează în vederea susținerii comunităților locale.

De asemenea, la nivelul ZUF Câmpina funcționează și 78 de fundații, dintre care 62 în municipiul Câmpina, 7 în comuna Bănești, 5 în comuna Cornu, 2 în Poiana Câmpina și 1 în comunele Brebu și Valea Doftanei.

Tot în ZUF Câmpina își desfășoară activitatea 7 federații, 6 în municipiul Câmpina și 1 în comuna Provița de Sus.

#### **Asocieri regionale**

Asocierile regionale au ca scop dezvoltarea unitară a tuturor membrilor componenți, de regulă aceste tipuri de alianțe pot fi clasificate pe două categorii, respectiv Asociații de Dezvoltare Intercomunitară (ADI) și Grupuri de Acțiune Locală (GAL).

Atragerea de investiții urmărește și deservește un obiectiv comun de dezvoltare care este ales de comun acord în cadrul organizației de către toate UAT-urile componente. Astfel, zonele urbane funcționale conferă un avantaj în sensul că disfuncționalitățile comune la nivelul mai multor UAT-uri pot fi abordate integrat, asigurându-se în acest fel o dezvoltare coerentă la nivelul unui teritoriu care depășește granițele administrativ teritoriale ale unei localități.

Asociațiile de Dezvoltare Intercomunitară (ADI) sunt structuri de cooperare cu personalitate juridică, de drept privat, înființate în condițiile legii de unitățile administrativ teritoriale pentru realizarea în comun a unor proiecte pentru dezvoltare de interes zonal sau regional, ori furnizarea în comun a unor servicii publice. La nivelul ZUF Câmpina funcționează două astfel de asociații:



În Zona Urbană Funcțională Câmpina se regăsesc următoarele asocieri:

- **Asociația de Dezvoltare Intercomunitară "Parteneriatul pentru Managementul Deșeurilor Prahova"**, constituită prin H.C.L. 98/2009, din care fac parte și UAT-urile: Câmpina, Bănești, Brebu, Cornu, Poiana Câmpina, Provița de Jos, Provița de Sus, Scorțeni, Șotriș, Telega, Valea Doftanei. Obiectivul principal al asociației îl reprezintă implementarea proiectului „Sistem de Management Integrat al Deșeurilor” finanțat prin POS MEDIU 2007-2013, având ca scop introducerea unui sistem modern de gestionare a deșeurilor, dimensionat cerințelor județului Prahova.
- **Asociația de Dezvoltare Intercomunitară Parteneriatul pentru Managementul Apei Prahova**, constituită prin H.C.L. 95/2016 din care fac parte și UAT-urile: Câmpina, Bănești, Scorțeni, Poiana Câmpina, Valea Doftanei, Telega, Provița de Sus, Brebu. Asociația are ca scop înființarea, organizarea, reglementarea, finanțarea, exploatarea, monitorizarea și gestionarea în comun a serviciului de alimentare cu apă și de canalizare din județul Prahova.

Un alt mecanism de cooperare la nivel teritorial îl reprezintă Grupurile de Acțiune Locală. La nivelul Zonei Urbane Funcționale Câmpina, au fost constituite:

- **Grup de Acțiune Locală „Colinele Prahovei”**, din care fac parte și următoarele UAT-uri din ZUF Câmpina: Bănești, Cornu, Telega și Scorțeni. GAL-ul a fost constituit cu scopul asigurării dezvoltării durabile și a coeziunii teritoriului delimitat. are ca obiective de dezvoltare: favorizarea completivității agriculturii, asigurarea gestionării durabile a resurselor naturale și combaterea schimbărilor climatice și obținerea unei dezvoltări teritoriale echilibrate a economiilor și comunităților rurale, inclusiv crearea și menținerea de locuri de muncă.
- **Asociația Community Led Local Development Câmpina** din care face parte Municipiul Câmpina, alături de alte institutii publice, reprezentanți ai sectorului privat, ai societății civile, ai comunității marginalizate și ai comunității învecinate ZUM. Asociația are ca obiective principale: stimularea implicării comunităților în dezvoltarea locală prin formarea unui parteneriat local; elaborarea și implementarea unei strategii integrate de dezvoltare locală ce va da posibilitatea actorilor locali, reprezentanți ai diferitelor domenii de activitate să conlucreze și să interacționeze în folosul comunităților locale marginalizate; abordare integrată în soluționarea problemelor cu care se confruntă comunitățile marginalizate printr-o abordare multisectorială realizată prin corelarea și asigurarea complementarității între investițiile în infrastructura de tip FEDR și măsurile soft de tip FSE.

Și pe plan internațional, colaborarea între primării are mai multe beneficii semnificative, printre care: schimbul de bune practici, soluționarea problemelor comune, îmbunătățirea relațiilor internaționale, accesare de finanțare și resurse suplimentare și creșterea vizibilității și prestigiului. În anul 2023, în Zona Urbană Funcțională Câmpina nu existau primării care să colaboreze pe plan internațional cu alte instituții publice.

### **2.8.2 Bugetare participativă**

Angajamentul civic este o parte cheie a evoluției urbane, dat fiind faptul că orice tip de contribuție poate ajuta la definirea dinamicii unui oraș. Potrivit statisticilor de la nivel mondial, ratele de participare a cetățenilor la evenimentele publice orașenești au devenit tot mai scăzute.

Participarea cetățenilor la procesele decizionale este un proces important, rezultatul implicării fiind interacțiunea bidirecțională între membrii publicului și administrația locală, ce oferă cetățenilor oportunitatea de a își face auzită vocea, permițând exprimarea opiniilor în procesul de luare a deciziilor cu privire la problemele zonei și soluționarea acestora.

Într-un oraș inteligent, administrația publică ce se bucură de un nivel ridicat de participarea cetățenească are, în general, o comunitate mai puternică, servicii mai potrivite pentru cetățeni și o abordare diferită pentru fiecare zonă a orașului, în funcție de necesitățile specifice.

Bugetare participativă din Municipiul Câmpina este un proces prin care ideile și inițiativele comunității se manifestă și se transformă în realitate. Este un proces deschis, incluziv și transparent, prin care comunitatea se implică direct în formularea deciziilor privind prioritățile de cheltuire a banilor din bugetul local.

Municipiul Câmpina organizează anul o sesiune de identificare și selectare idei de proiecte de tip **Bugetare participativă**. În cadrul aceste sesiuni, municipalitatea Câmpina așteaptă de la cetățeni propuneri de:

- Infrastructură stradală: alei, trotuare și zone pietonale;
- Mobilitate, accesibilitate și siguranța circulației;
- Amenajare spații verzi și locuri de joacă;
- Amenajare spații publice (mobilier urban, iluminat public etc.)
- Cultură;
- Strategie, planificare teritorială;
- Asistență socială/ sănătate;
- Digitalizare.

### **Concluzii privind capacitatea administrativă**

Capacitatea administrativă la nivelul aparatului tehnico-operational din cadrul Primăriei Municipiului Câmpina este bine structurată, cu atribuții clare pentru persoanele cu funcții de conducere: viceprimariul, administratorul public (city-manager) și secretarul municipiului Câmpina.

La nivelul municipiului Câmpina și a Zonei Urbane Funcționale Câmpina există două Administrații de Dezvoltare Intercomunitare și două Grupuri de Acțiune Locală.

În cadrul Primăriei Municipiului Câmpina a fost introdus procesul de bugetare participativă, ce este un instrument puternic de democratizare a procesului de luare a deciziilor în administrația publică locală, înconjurând transparența, responsabilitatea și implicarea activă a cetățenilor.

## **2.9 Intervenții Smart City**

Conceptul de Smart City descrie un oraș inteligent și sustenabil, un oraș inovator care folosește tehnologia informației și a comunicațiilor sau alte mijloace moderne pentru a îmbunătăți calitatea vieții locuitorilor, eficiența serviciilor urbane precum și competitivitatea, răspunzând unor nevoi din domenii variate, precum: educație, mediu, tehnologii informatice, transport public, infrastructură (tehnic-edilitară, construcții), siguranță publică, sănătate, energie, administrație.

Conceptul de Smart City a evoluat foarte mult în România în ultimii ani, deși în privința existenței unei societăți și economii digitale, aspect măsurat prin indicii economiei și societății digitale (DESI), România se clasează pe antepenultima poziție pe plan european. Indicii economiei și societății digitale (DESI) are în componență un set de indicatori ce integrează 5 dimensiuni diferite: servicii publice digitale, integrarea tehnologiei digitale, utilizarea internetului, conectivitatea, capitalul uman. Contextul european ce urmărește evaluarea progreselor țării UE în direcția unei societăți și economii digitale, conferă indicatorul DESI statutul de compozit în planul elaborat de Comisia Europeană (DG CNCT).

Conceptul de „Smart Village” se referă la o abordare inovatoare și tehnologică pentru dezvoltarea satelor și comunităților rurale. Acest concept propune utilizarea tehnologiei și soluțiilor digitale pentru a îmbunătăți calitatea vieții și a stimula dezvoltarea durabilă în mediul rural. Smart Village integrează diferite tehnologii și infrastructuri digitale în viața de zi cu zi a comunității, având ca scop principal de a spori calitatea vieții locuitorilor din mediul rural, facilitând accesul la servicii și infrastructură de înaltă calitate și promovând o dezvoltare sustenabilă.

În anul 2023, în Zona Urbană Funcțională Câmpina, nu există intervenții de tipul Smart City sau Smart Village.

La nivelul Zonei Urbane Funcționale Câmpina sunt implementate următoarele servicii pentru cetățeni/ public larg:

**Strategia Integrată de Dezvoltare Urbană a Municipiului Câmpina și a Zonei Urbane Funcționale Câmpina**

Tip serviciu	Câmpina	Bănești	Brebu	Cornu	Poiana Câmpina	Provița de Sus	Provița de Jos	Șotrile	Scorțeni	Telega	Valea Doftanei
<b>Servicii electronice:</b>											
Cerere informații de interes public	x	x	x	x	x	x	x	x		x	x
Reclamații administrative	x					x				x	
Depunere petițe	x	x		x							
Cerere pentru eliberarea autorizației de liberă trecere							x			x	
Comunicare privind începerea execuției lucrărilor	x	x		x			x			x	x
Comunicare privind încheierea execuției lucrărilor	x	x					x			x	x
CertIFICATE de atestare a edificării/extinderii construcției	x		x	x	x			x		x	x
Cerere certificat de urbanism pentru dezlipire, alipire imobile, înscriere servitute	x							x			
Cerere certificat de urbanism pentru extindere și bransamente la rețele	x									x	x
Cerere certificat de urbanism pentru construcții imobile	x	x						x		x	
Cerere eliberare adeverință Registrul Agricol	x	x	x	x	x		x	x		x	x
Cerere certificat de urbanism pentru dezlipire, alipire imobile, înscriere servitute	x	x		x	x		x			x	
Declarație fiscală pentru stabilirea impozitului pe clădiri	x	x		x	x			x	x	x	
Declarație fiscală pentru stabilirea impozitului pe teren	x	x		x	x			x	x	x	
Declarație fiscală pentru stabilirea impozitului pe mijloacele de transport		x	x	x	x			x	x	x	
Declarație fiscală pentru stabilirea impozitului pe mijloacele de transport - persoane juridice		x	x	x	x			x	x	x	
Cerere eliberare certificat de atestare fiscală		x			x		x	x		x	
<b>Rezervări online:</b>											
Programare pentru eliberarea actelor de identitate	x										
Programare pentru căsătorie civilă	x										
Programare pentru audiențe (primar, viceprimar)		x			x						
<b>Plăți online:</b>											
Plata electronică a impozitelor și taxelor locale					x					x	
Lista plăților efectuate					x					x	
Ghișeul.ro	x	x	x	x			x		x	x	x
Plata amenzilor contravenționale	x				x					x	
<b>Informații publice:</b>											
Categorii de solicitări servicii electronice	x							x		x	
Buget local – structura veniturilor	x		x	x	x	x	x		x	x	x
Buget local – structura cheltuielilor	x			x	x	x	x		x	x	x
Colectare venituri – încasări impozite și taxe locale	x		x				x				x
Nomenclator stradal	x		x	x	x	x	x	x	x	x	
Harta GIS	x	x									
Program transport public			x								
Program de colectare selectivă a deșeurilor	x		x	x	x						



### **Concluzii privind intervențiile Smart City**

Zona Urbană Funcțională Câmpina se confruntă cu provocări diverse în ceea ce privește gestionarea resurselor, mobilitatea urbană, mediul înconjurător și calitatea vieții locuitorilor săi. În acest context, adoptarea și implementarea intervențiilor Smart City pot aduce numeroase beneficii semnificative.

Din punct de vedere al gradului de digitalizare, transparență decizională și al serviciilor electornice, doar câteva din UAT-urile ce formează Zona Urbană Funcțională Câmpina ridică nivelul de trai al cetățenilor, având anumite servicii electronice ce scutesc cetățeanul de drumuri spre instituțiile publice (obținerea de certificate, plăți amenzi/impozite, programări etc.). Serviciile publice oferă serviciilor accesibilitate și ușurință în utilizare, reduc birocrație, oferă un timp de așteptare redus, oferă informații și actualizări în timp real (hartă gis) și îmbunătățesc participarea civică îmbunătățită.

Implementarea intervențiilor Smart City în municipiul Câmpina reprezintă oportunitate valoroasă pentru a transforma orașul într-un mediu mai durabil. Eficient și confortabil pentru locuitori. Prin gestionarea traficului și mobilității urbane, eficientizarea resurselor, îmbunătățirea serviciilor publice și promovarea participării cetățenești, orașul poate beneficia de un progres semnificativ. Cu toate acestea, succesul implementării va depinde de colaborarea strânsă dintre autoritățile locale, comunitate și sectorul privat, în vederea dezvoltării și aplicării tehnologiilor Smart City în mod sustenabil și responsabil.





## 2.10 Analiza SWOT la nivelul Zonei Urbane Funcționale

	Puncte tari		Puncte slabe	
Municipiul Câmpina	<p>Existența unei Zone Urbane Funcționale, ce favorizează dezvoltarea UAT-urilor membre, prin mobilitatea forței de muncă și la o dezvoltare urbanistică și demografică unifromă;</p> <p>În ultimii doi ani, soldul schimbărilor de domiciliu a fost pozitiv;</p> <p>Flora și fauna sunt variate și bogate, de asemenea există resurse ale subsolului;</p> <p>Istoric bogat;</p> <p>Creșterea numărului de întreprinderi de la nivel zonal, a cifrei de afaceri și a numărului de angajați în perioada 2014-2021;</p> <p>Creșterea numărului structurilor de primire turistică, a capacității de cazare turistică și a numărului de turiști în perioada 2014-2022;</p> <p>Scăderea numărului de șomeri în perioada 2014-2022;</p> <p>Creștere constantă a suprafeței locuibile și a numărului total de locuințe în perioada 2014-2021, iar expansiune urbană este una controlată;</p> <p>Rețea de telecomunicații, comercială și bancară bine dezvoltată;</p>	<p>Existența unui sistem de bugetare participativă;</p> <p>Al doilea UAT ca mărime din județul Prahova;</p> <p>Existența Institutului de Cercetare și Proiectare Tehnologică;</p> <p>Densitatea întreprinderilor depășește semnificativ media înregistrată în întreaga ZUF Câmpina;</p> <p>Investiții în reabilitarea și dezvoltarea infrastructurii rutiere și a sistemului de iluminat public;</p> <p>Prezența Școlii de Agenți de Poliție „Vasile Lascăr”, care strânge anual sute de elevi, crescând vizibilitatea orașului;</p> <p>Existența unei creșe municipale;</p> <p>Cantitatea de deșuri colectată a crescut anual;</p> <p>Existența infrastructurii de producere a energiei regenerabile;</p> <p>Existența unui sistem de monitorizare a calității aerului;</p> <p>Existența unei structuri de tip GAL;</p>	<p>Trend descrescător al populației tinere în perioada 2014-2021 sporul natural a fost negativ;</p> <p>Numărul populației stabilite în ZUF Câmpina este în scădere;</p> <p>În perioada 2014-2021, numărul născuților vii a scăzut cu 19,35%;</p> <p>Peste 90% din întreprinderi sunt microîntreprinderi, iar întreprinderile de mărime mijlocie și mare au o pondere mică;</p> <p>Lipsa structurilor de sprijin ale mediului de afaceri;</p> <p>Majoritatea angajaților sunt concentrați în sectorul de activitate „industrie”.</p> <p>Existența unor zone marginalizate.</p> <p>Lipsa hidranților sau starea deficitară a celor existenți;</p> <p>Inexistența unui transport public destinat locuitorilor din Zona Urbană Funcțională Câmpina;</p>	<p>Ușor dezechilibru în cazul distribuției populației pe sexe, în favoarea populației de sex feminin;</p> <p>Scăderea cifrei de afaceri generată de sectorul „Agricultură, silvicultură și pescuit”.</p> <p>Scădere semnificativă a rețelei de spații verzi;</p> <p>Lipsa infrastructurii destinată ciclismului urban;</p> <p>Traseele transportului public insuficient dezvoltate;</p> <p>Flota de autovehicule de transport în comun relativ mică;</p> <p>Instabilitatea operatorului de transport în comun.</p> <p>Insuficienta promovare a atracțiilor turistice;</p> <p>Majoritatea clădirilor de tip „locuință colectivă” au o vechime de peste 30 de ani;</p>



## Strategia Integrată de Dezvoltare Urbană a Municipiului Câmpina și a Zonei Urbane Funcționale Câmpina

	Puncte tari	Puncte slabe	
<i>Mediul rural – ZUF Câmpina</i>	<p>Densitatea locuirii este relativ scăzută, există multiple zone cu precădere individuală, ferite de aglomerația urbană;</p> <p>Existența unor rețele de transport de importanță națională atât rutier cât și feroviar;</p> <p>Majoritatea rețelei rutiere are o îmbrăcăminte asfaltică;</p> <p>Existența stațiilor de încărcare electrică, ceea ce încurajează tranziția; conducătorilor auto spre mașini electrice/ plug-in;</p> <p>În perioada 2014-2021, a existat o creștere constantă a lungimii rețelei de apă, de canalizare și alimentare cu gaze;</p> <p>Preocuparea constantă a operatorului de apă pentru a extindere și moderniza rețeaua;</p> <p>Existența unităților de învățământ pentru aproape toate nivelurile de învățământ;</p> <p>La nivelul învățământului preșcolar și liceal infrastructura educațională înregistrează o încărcătură sub media națională;</p> <p>Existența a două spitale, unul cu ambulatoriu de specialitate integrat;</p> <p>Existența instituțiilor de spectacole;</p> <p>Toate UAT-urile din ZUF Câmpina sunt conectate la sistemul de colectare a deșeurilor, iar UAT-urile Câmpina, Poiana Câmpina, Provița de Sus, Bănești, Scorțeni, Brebu și Șotriile colectau în 4 fracții;</p> <p>Existența ADI-urilor funcționale</p>	<p>Existența unei rețele hidrografice bogate;</p> <p>Creștere semnificativă a numărului structurilor de primire turistică în localitatea Valea Doftanei.</p> <p>Existența unor obiectivelor turistice de importanță națională și trasee turistice;</p> <p>Creșterea semnificativă a cifrei de afaceri generată de sectorul „Agricultură, silvicultură și pescuit”;</p> <p>Spațiul verde pe cap de locuitor depășește media europeană;</p> <p>Fondul de locuințe se află în perioada normală de funcționare și nu prezintă riscuri.</p> <p>Transport public dezvoltat;</p> <p>Accesarea fondurilor pentru transportul velo;</p> <p>Existența sălii de sport din comuna Cornu, unde se organizează periodic multiple competiții sportive;</p> <p>Existența ariilor naturale protejate;</p> <p>În comuna Bănești există surse de energie regenerabilă.</p>	<p>Starea rețelei de alimentare cu apă e degradată;</p> <p>Trend descendent al numărului unităților de învățământ și a populației școlare în perioada 2014-2021;</p> <p>La nivelul învățământului primar și gimnazial, infrastructura educațională este încărcată peste limită;</p> <p>Poziționarea ZUF Câmpina în zone inundabile;</p> <p>Existența terenurilor degradate și ameliorarea acestora.</p>



## Strategia Integrată de Dezvoltare Urbană a Municipiului Câmpina și a Zonei Urbane Funcționale Câmpina

	Oportunități	Amenințări
<i>Municipiul Câmpina</i>	<p>Politici orientate spre stimularea natalității și strategii pentru a promova dezvoltarea sustenabilă a zonei;</p> <p>Dezvoltarea infrastructurii la nivelul zonei urbane funcționale care să favorizeze mobilitatea forței de muncă, prin modernizarea rețelei rutiere și dezvoltarea rețelei feroviare și pentru biciclete;</p> <p>Strategii pentru accesarea finanțărilor în vederea realizării infrastructurii de sprijin pentru afaceri și procese de identificare a domeniilor-cheie care prezintă oportunități de creștere și inovare;</p>	<p>Tendință descendentă în ceea ce privește numărul de nașteri și o creștere înregistrată în numărul de decese;</p> <p>Migrarea populației tinere spre marile centre universitare;</p> <p>Nivelul redus al puterii de cumpărare și migrația forței de muncă, mai ales a absolvenților de școli profesionale;</p> <p>Schimbările frecvente ale legislației fiscale;</p> <p>Scăderea numărului de turiști și a veniturilor turistice în favoarea altor zone concurente;</p> <p>Mărirea gradului de segregare dintre mediul urban și mediul rural;</p> <p>Creșterea gradului de marginalizare;</p> <p>Micșorarea spațiilor verzi existente în favoarea noilor ansamblurilor rezidențiale și crearea fenomenului de expansiune urbană necontrolată;</p> <p>Degradarea locuințelor;</p> <p>Creșterea emisiilor de GES provenite din transportul rutier și accentuarea fenomenelor provocate de poluarea aerului cu rezultate negative asupra schimbărilor climatice;</p> <p>Stagnarea investițiilor în infrastructura tehnico-edilitară;</p>
<i>Mediul rural – ZUF Câmpina</i>	<p>Acțiuni de stimulare a spiritului antreprenorial.</p> <p>Atragerea de noi investiții la nivelul comunelor, în vederea creării unor noi locuri de muncă.</p> <p>Concesionarea terenurilor existente pentru a crește gradul de locuire.</p> <p>Înființarea unităților sociale de tip creșă în mediul rural;</p> <p>Dezvoltarea infrastructurii turistice;</p>	<p>Accentuarea fenomenului de îmbătrânire a populației;</p> <p>Scăderea susținută a ratei de înlocuire a forței de muncă va conduce la un deficit al forței de muncă;</p> <p>Scăderea vizibilității și a puterii de atragere de investitori, din cauza lipsei de promovare;</p> <p>Utilizarea irațională a îngrășămintelor în agricultură.</p>



## Strategia Integrată de Dezvoltare Urbană a Municipiului Câmpina și a Zonei Urbane Funcționale Câmpina

Oportunități	Amenințări
<p>Stimularea învățământului tehnic și profesional cu precădere în mediul rural;</p> <p>Atragerea mediului privat în probleme sociale și promovarea voluntariatului;;</p> <p>Dezvoltarea unor circuite culturale și/sau sportive de promovare a patrimoniului ZUF.</p> <p>Desfășurarea de campanii de informare și conștientizare a populației cu privire la colectarea selectivă a deșeurilor;</p> <p>Implementarea de puncte/centre de colectare voluntară a deșeurilor și acțiuni de reutilizare a deșeurilor colectate pentru a evita eliminarea prin depozitare a unor cantități de deșeuri;</p> <p>Posibilitatea preluării și adaptării modelelor de bună practică din țările Uniunii Europene cu privire la dezvoltarea urbană sau locală integrată;</p> <p>Valorificarea programelor de finanțare nerambursabilă orientate către creșterea capacității administrative și perfecționarea competențelor personalului administrativ și ale cetățenilor în vederea utilizării de noi tehnologii;</p>	<p>Lipsa unor metodologii și a unor proceduri unitare de lucru la nivel național în vederea contractării de servicii sociale;</p> <p>Evoluția negativă a personalului didactic și dezinteresul populației școlare poate conduce la un deficit al forței de muncă și să îngreuneze procesul educațional;</p> <p>Migrarea personalului medico-sanitar în străinătate.</p> <p>Dificultăți în atingerea țintelor propuse pentru rata de colectare a deșeurilor reciclabile;</p> <p>Dezvoltarea sectorului industrial într-un mod nesustenabil ce duce la periclitatea mediului înconjurător;</p> <p>Insuficiența educației ecologice în rândul populației</p>



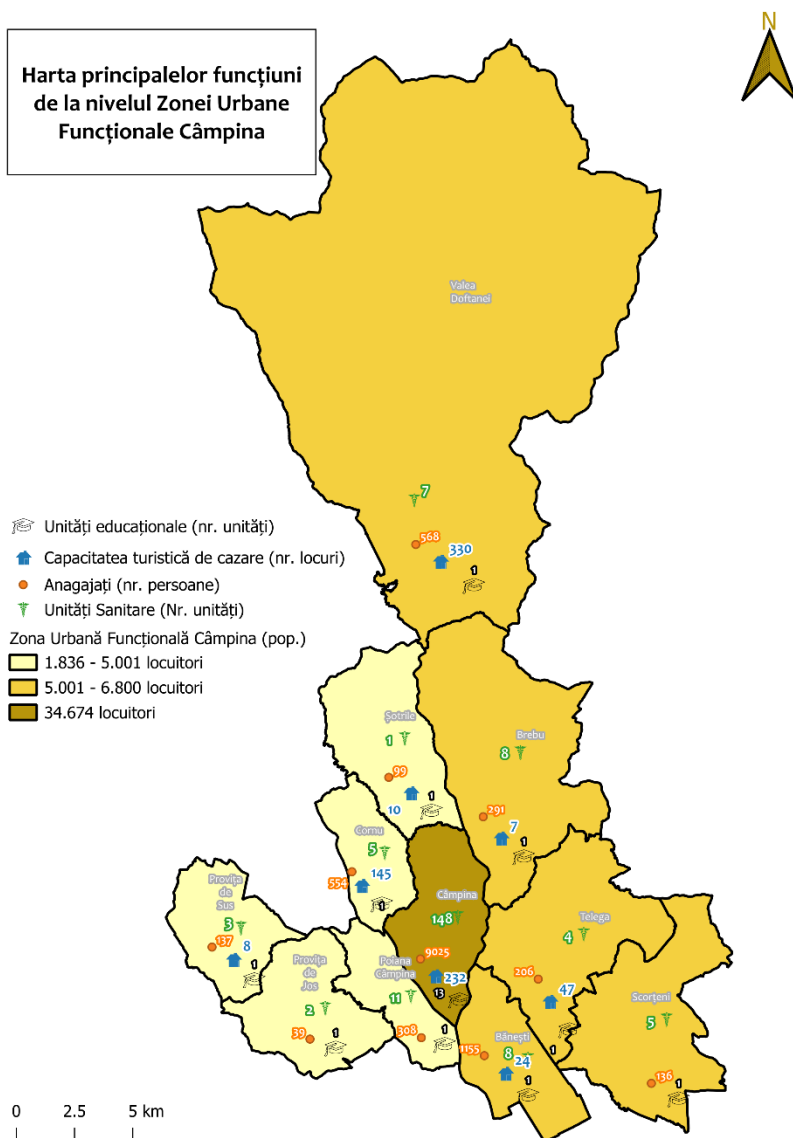
Analizând *Harta principalelor funcțiuni* ale Zonei Urbane Funcționale Câmpina, se observă existența mai multor disfuncționalități, cu accent pe funcțiunile socio-economice dintre diferitele UAT-uri din zonă.

Disparitățile socio-economice relevă o problemă semnificativă, ce pot avea consecințe asupra calității vieții locuitorilor. Cele mai accentuate sunt cele din Sud-Vest, Sud-Est și Est, arătând o piedică în dezvoltare și în accesul la oportunități. Disfuncționalitățile de acest tip sunt în mare parte cauzate de factori precum accesul la locuri de muncă, nivelul de educație, infrastructura socială și economică, populația migrând spre municipiul Câmpina.

Disparitățile economice arată cum numărul scăzut de angajați și capacitatea scăzută de cazare. În ciuda unui potențial turistic existent, reprezintă o disfuncționalitate economică semnificativă – ce este legată de lipsa de investiții în sectorul turistic și a lipsei promovării adecvate.

Disparitățile în infrastructura educațională (lipsa instituțiilor de învățământ locale îngreunează dezvoltarea dezvoltarea copiilor și pun presiuni financiare asupra tuturoilor) și sanitară (lucru ce poate duce la creșterea incidenței bolilor și a mortalității în rândul locuitorilor) sunt subdezvoltate, având un impact negativ asupra calității vieții locuitorilor.

Este necesară o planificare urbană eficientă, în care să se pună accent exact pe zonele care au cele mai mare nevoie în ceea ce privește infrastructura estențială locuirii și ducerea unui trai de calitate și care să abordeze disfuncționalitățile existente în Zona Urbană Funcțională Câmpina.





# PARTEA II

Strategia de Dezvoltare  
pentru Zona Urbană  
Funcțională Câmpina

---



## **3. VIZIUNEA ȘI OBIECTIVELE DE DEZVOLTARE**

### **3.1 Fundamentarea formulării viziunii și obiectivelor strategice**

Rezultatele obținute în urma consultărilor publice și din concluzile analizei situației existente a Zonei Urbane Funcționale Câmpina au conturat o imagine complexă a nevoilor fiecărui sector de activitate din ZUF Câmpina. Această imagine este cea care stă la baza viziunii de dezvoltare și a formulării obiectivelor strategice și specifice de dezvoltare.

<b>Nevoi desprinse din consultarea comunității și analiza situației existente</b>	<b>Posibile acțiuni și soluții</b>
<b>Mediul Economic</b>	
<ul style="list-style-type: none"> <li>• „Cererea pentru mai multe societăți comerciale”;</li> <li>• „Nevoia unui Parc industrial”;</li> <li>• „Oferirea de facilități pentru investitori”;</li> <li>• „Crearea de locuri de muncă”;</li> <li>• „Susținerea micilor întreprinzători”;</li> <li>• „Deficiențe de funcționare ale sistemului de ape pluviale, lipsa unei centuri ocolitoare a orașului paralelă cu râul Doftana”</li> </ul>	<ul style="list-style-type: none"> <li>• sprijinirea dezvoltării economice la nivel zonal prin acțiuni de stimulare a antreprenoriatului;</li> <li>• dezvoltarea programelor de acordare de facilități pentru investitori, corelare pe plan zonal a măsurilor de stimulare a activităților;</li> <li>• dezvoltarea competențelor și structurilor pentru specializare inteligentă și inovare, crearea de parcuri industriale și hub-uri.</li> </ul>
<ul style="list-style-type: none"> <li>• „Dezvoltarea turistică a zonei”</li> <li>• „Sa se decidă dacă este oraș turistic, business, etc. apoi sa se mențină acea direcție”;</li> <li>• „O Câmpina turistică și cultural- sportivă”.</li> </ul>	<ul style="list-style-type: none"> <li>• Reabilitarea, dezvoltarea, modernizarea infrastructurii și obiectivelor culturale, istorice, naturale;</li> <li>• Facilitarea accesului la resurse, amenajarea unor trasee turistice, realizarea unui brand;</li> <li>• Susținerea evenimentelor culturale, alcătuirea unei agende publice de evenimente,</li> <li>• Stimularea dezvoltării activităților din industria ospitalității și creșterea capacității de promovare culturală și turistică a Zonei Urbane Funcționale Câmpina;</li> </ul>
<b>Mobilitate și infrastructură tehnico-edilitară</b>	
<ul style="list-style-type: none"> <li>• „Dezvoltarea unui sistem de transport in comun asemănător cu cele din Municipiile importante din Romania”</li> <li>• „Lipsa transportului comun, nu exista nici un autocar. Să circule o data la 30 minute, de exemplu Peco Etna și Peco Cornu”.</li> </ul>	<ul style="list-style-type: none"> <li>• asigurarea unei mobilități eficiente și ecologice;</li> <li>• dezvoltarea și extinderea rețelei de transport publice;</li> <li>• achiziția de mijloace de transport prietenoase cu mediul.</li> </ul>
<ul style="list-style-type: none"> <li>• „Interzicerea circulației pe B-dul. Culturii la sfârșitul săptămânii”</li> <li>• „Restructurarea și reorganizarea locurilor de parcare în zonele rezidențiale”</li> <li>• „Centură ocolitoare a orașului”</li> <li>• „Infrastructura străzilor și locurile de parcare”</li> </ul>	<ul style="list-style-type: none"> <li>• modernizarea infrastructurii rutiere;</li> <li>• derularea de campanii de educație rutieră;</li> <li>• dezvoltarea rețelelor de parcuri și pe dezvoltarea unei infrastructuri pietonale;</li> <li>• la reducerea congestiei și la îmbunătățirea fluxului de trafic în întreaga zonă.</li> </ul>
<ul style="list-style-type: none"> <li>• „Posibilitatea de a circula în siguranță cu bicicleta sau ca pieton”</li> <li>• „Piste pentru biciclete”</li> </ul>	<ul style="list-style-type: none"> <li>• Dezvoltarea pistelor pentru bicicliști;</li> </ul>

**Strategia Integrată de Dezvoltare Urbană a Municipiului Câmpina și a Zonei Urbane  
Funcționale Câmpina**

Nevoi desprinse din consultarea comunității și analiza situației existente	Posibile acțiuni și soluții
<ul style="list-style-type: none"> <li>„Supraveghere video a traficului deoarece se circulă și se parchează haotic”</li> <li>„Rezolvarea semafoarelor inteligente”</li> <li>„Lipsa unei piste de biciclete”</li> </ul>	<ul style="list-style-type: none"> <li>promovarea utilizării bicicletelor ca mijloc de transport alternativ încurajează un stil de viață activ și sănătos</li> <li>realizarea de coridoare de mobilitate</li> <li>dezvoltarea unei rețele de bike sharing și de stații de încărcare electrice.</li> </ul>
<ul style="list-style-type: none"> <li>„schimbarea conductelor de apa și canalizare”</li> <li>„Reabilitarea rețelei de apă”</li> <li>„imposibilitatea de utilizare/racordare la canalizarea de pe campinita”</li> <li>„Apa pluvială care-mi intră în curte”</li> </ul>	<ul style="list-style-type: none"> <li>îmbunătățirea serviciilor publice esențiale și a facilităților urbane</li> <li>dezvoltarea și modernizarea infrastructurii edilitare</li> </ul>
Infrastructura educațională, medicală, socială, de petrecere a timpului liber și siguranța publică	
<ul style="list-style-type: none"> <li>„Scăderea interesului pentru educație atât a elevilor cât și a părinților”;</li> <li>„absenta consilierilor și psihologilor din școli care ar putea remedia o parte din problemele cu care se confruntă elevii, adolescenții și lipsa unei orientări profesionale asigurată de specialiști”;</li> <li>„Lipsa continuității cadrelor didactice”;</li> <li>„Digitalizarea unității școlare prin asigurarea dotării corespunzătoare a spațiilor și tuturor elevilor, respectiv personalului, cu dispozitive tehnice care să permită conexiunea la internet (laptopuri, tablete, tablă interactivă, rotuere etc)”;</li> <li>„Reabilitare energetică a unității de învățământ”;</li> <li>„Asigurarea de servicii și programe educaționale de calitate destinate prevenirii și reducerii părăsirii timpurii a școlii”.</li> </ul>	<ul style="list-style-type: none"> <li>creșterea calității procesului educațional prin modernizarea și dotarea infrastructurii educaționale complementar cu măsuri pentru pregătirea și motivarea corpului didactic</li> <li>reabilitarea și modernizarea unităților de învățământ, dotarea acestora cu echipamente și materiale școlare</li> <li>achiziționarea de autobuze școlare</li> <li>dezvoltarea infrastructurii sportive din cadrul acestora</li> <li>măsuri de stimulare și sprijinire a personalului didactic</li> <li>campanii și proiecte ce au ca scop stoparea abandonului și absentismului școlar.</li> </ul>
<ul style="list-style-type: none"> <li>„lipsa unei farmacii in zona campinita-muscel”;</li> <li>„Asistența medicala și comunicarea cu angajați din primărie”.</li> </ul>	<ul style="list-style-type: none"> <li>dezvolta infrastructura sanitară în toate UAT-urile membre ZUF și de a atrage forță de muncă specializată în interiorul acestora</li> <li>intervențiile de modernizare, reabilitare și extindere asupra unităților sanitare, dotare acestora cu echipamente performante</li> <li>înființarea de noi tipuri de servicii și centre sanitare</li> <li>inițierea programelor de acordare a facilităților pentru cadre medicale și desfășurarea de campanii sanitare.</li> </ul>
<ul style="list-style-type: none"> <li>„Lipsa de respect față de persoanele vârstnice și față de cele cu dizabilități.”</li> </ul>	<ul style="list-style-type: none"> <li>dezvoltarea protecției sociale în raport cu nevoile teritoriale</li> <li>creșterea calității serviciilor furnizate</li> </ul>



**Strategia Integrată de Dezvoltare Urbană a Municipiului Câmpina și a Zonei Urbane  
Funcționale Câmpina**

Nevoi desprinse din consultarea comunității și analiza situației existente	Posibile acțiuni și soluții
	<ul style="list-style-type: none"> <li>• îmbunătățirea condițiilor de locuire în zonele marginalizare</li> </ul>
<ul style="list-style-type: none"> <li>• „Dezvoltarea zonei și activităților de entertainment”;</li> </ul>	<ul style="list-style-type: none"> <li>• acțiuni de amenajare de noi parcuri și modernizarea celor existente</li> <li>• înființarea spațiilor de joacă</li> <li>• crearea de grădini urbane</li> <li>• construcția și modernizarea bazelor sportive</li> <li>• amenajarea unor zone în comunitate pentru practicarea activităților sportive</li> </ul>
<ul style="list-style-type: none"> <li>• „Creșterea nivelului de siguranță pe șosele”;</li> <li>• „Lumina in zona habelor de gunoi, prezenta urșilor”.</li> </ul>	<ul style="list-style-type: none"> <li>• modernizarea și dotarea instituțiilor publice în vederea creșterii capacității de intervenției în cazul situațiilor de urgență;</li> <li>• achiziționarea și amplasarea de hidranți stradali;</li> <li>• montarea de camere de supraveghere;</li> <li>• creșterea capacității de răspundere la calamități naturale precum inundații, cutremure, incendii etc.</li> </ul>
Protecția mediului și eficiență energetică	
<ul style="list-style-type: none"> <li>• „Curățenia. Se face numai la străzile principale”;</li> <li>• „Probleme de mediu (poluare istorica industrială)”;</li> <li>• „Poluarea, mai ales în zona străzii Fabricii”.</li> </ul>	<ul style="list-style-type: none"> <li>• acțiuni asupra factorilor de mediu cu scopul reducerii poluării;</li> <li>• îmbunătățirea sistemului de colectarea a deșeurilor;</li> <li>• creșterea gradului de colectare selectivă;</li> <li>• implementarea conceptului de economie circulară;</li> <li>• decontaminarea siturilor poluante;</li> <li>• amplasarea de perdele forestiere;</li> <li>• regenerarea terenurilor degradate și refuncționalizarea acestora, amenajarea/regularizarea cursurilor de apă, amenajarea și stoparea alunecărilor de teren;</li> <li>• organizarea de campanii de informare și conștientizare ce vizează managementul deșeurilor.</li> </ul>
<ul style="list-style-type: none"> <li>• „Blocuri urâte parțial izolate termic”;</li> <li>• „Lipsa surselor de energie regenerabilă”.</li> </ul>	<ul style="list-style-type: none"> <li>• intervenții pentru renovarea, modernizarea și reabilitarea clădirilor și corpurilor de clădiri;</li> <li>• eficientizarea energetică a clădirilor și unităților publice;</li> <li>• inițiativele care urmăresc dezvoltarea și promovarea utilizării și producerii energiei regenerabile.</li> </ul>
Administrație publică	
<ul style="list-style-type: none"> <li>• „Toate domeniile au nevoie de îmbunătățire, dar cel mai important este ca administrația să câștige încrederea cetățenilor prin fapte și</li> </ul>	<ul style="list-style-type: none"> <li>• implementarea în rândul UAT-urilor din ZUF Câmpina a cât mai multor servicii publice electronice, aplicații inteligente (ex. CâmpinaBUS,</li> </ul>

<b>Nevoi desprinse din consultarea comunității și analiza situației existente</b>	<b>Posibile acțiuni și soluții</b>
<p><i>proiecte care să le readucă sentimentul siguranței și plăcerea de a trai aici și să ia contact cu cetățenii la fel ca înainte de alegeri pentru a simți pulsul orașului”.</i></p> <ul style="list-style-type: none"> <li>• <i>”Receptivitatea administrației publice locale față de solicitările cetățenilor,,;</i></li> <li>• <i>„Lipsa de comunicare cu cetățenii a autorităților locale de la cel mai înalt nivel”;</i></li> <li>• <i>„Respectarea opiniei cetățenilor și a normelor legale, combaterea corupției, promovarea educației și culturii”.</i></li> </ul>	<p>TURISMinCâmpina, CâmpinaNEWS etc.), soluții e-guvernare;</p> <ul style="list-style-type: none"> <li>• creșterea capacității administrative.</li> </ul>
<ul style="list-style-type: none"> <li>• <i>„Nevoia de programe și strategii sectoriale”;</i></li> <li>• <i>„Necesitatea elaborării documentațiilor de urbanism și de amenajare a teritoriului”;</i></li> </ul>	<ul style="list-style-type: none"> <li>• elaborarea/ actualizarea documentațiilor de urbanism și amenajarea teritoriului;</li> <li>• reglementări privind programul de realizare a serviciilor de utilități publice, elaborare politici.</li> </ul>

### **3.2 Principii de planificare integrată**

Planificarea integrată este un proces de luare a deciziilor care ia în considerare toate aspectele unui proiect sau program, inclusiv impactul asupra mediului social și economic. Procesul este esențial pentru a asigura faptul că proiectele sunt dezvoltate și implementate într-un mod durabil și benefic pentru toată părțile implicate, în cazul de față, Zona Urbană Funcțională Câmpina.

Prin acest tip de planificare se urmărește să se depășească abordările fragmentate sau sectoriale, care tratează fiecare aspect în mod izolat și nu iau în considerare interacțiunile și consecințelor acestora. În schimb, planificarea integrată recunoaște că deciziile luate într-un domeniu pot avea impact asupra altor domenii și că soluțiile eficiente și sustenabile necesită o viziune mai amplă și coordonare între diferitele părți implicate.

Planificarea integrată poate fi ghidată de:

- **Participare:** Toate părțile relevante sunt implicate în procesul de planificare (comunitatea, mediul de afaceri, actori publici etc.);
- **Support:** Procesul de planificare este susținut de o echipă multidisciplinară de experți – ce au cunoștințe și experiență în diverse domenii (economic, social, protecția mediului, planificare teritorială etc.);
- **Viziune pe termen lung:** Planificarea trebuie să se bazeze pe o viziune de lungă durată pentru proiecte și programe, ce trebuie să fie în concordanță cu obiectivele de dezvoltare durabilă;
- **Gestionarea riscurilor:** Este necesar să se ia în considerare riscurile potențiale asociate cu proiectele sau programele aplicate și gestionarea acestora într-un mod care să asigure siguranța și succesul lor;



## Strategia Integrată de Dezvoltare Urbană a Municipiului Câmpina și a Zonei Urbane Funcționale Câmpina

- **Evaluare:** Planificarea trebuie să fie evaluată într-un mod regulat de o comisie stabilită și formată de la etapa incipientă de planificare.

Planificarea integrată este un proces complex, dar esențial pentru dezvoltarea și implementarea de proiecte durabile. Prin respectarea principiilor fundamentale ale planificării integrate, comunitățile asigură faptul că proiectele sunt dezvoltate și implementate benefic.

**Abordare a integrată** a dezvoltării urbane este asigurată prin integrarea tuturor nivelurilor de intervenție, astfel:

Mod de integrare	Element comun face asigură integrarea	Modalitate de aplicare în SIDU
<b>Integrare sectorială</b>	Strategia abordează cei 3 piloni ai dezvoltării sustenabile: economie, social și mediu.	<p>Primele 3 obiective strategice sintetizează abordarea propusă pe acești 3 piloni de dezvoltare: <i>Obiectiv strategic 1: Zona Urbană Funcțională verde și rezilientă</i> vizează pilonul 3 (mediu), <i>Obiectiv strategic 2: „Zona Urbană Funcțională competitivă și productivă”</i> vizează pilonul 1 (Economice), în timp ce <i>Obiectivul Strategic 3 „Zona Urbană Funcțională echitabilă și incluzivă”</i> vizează pilonul 2 (social)</p> <p>Întreaga gamă de politici / sectoare de activitate se regăsește inclusă în obiectivele strategice abordate.</p> <p>Tranziția către o economie neutră din punct de vedere climatic până în 2050 este abordată în cadrul <i>Obiectivului strategic 1: Zona Urbană Funcțională verde și rezilientă</i> vizează pilonul 3</p>
<b>Integrare strategică</b>	Politici și documente elaborate la nivel local, județean, regional, național și european, integrate inclusiv prin Planul de Dezvoltare Regională a regiunii SUD-MUNTENIA	<p>Strategiile existente la nivel ierarhic superior și aplicabile teritoriului, precum și temele, conceptele cheie, principiile relevante promovate la nivelul Uniunii Europene sunt analizate în cadrul cap. 1.3 <i>Strategii relevante la nivel național, regional și local.</i></p> <p>Mecanismul de prioritizare urmărește prioritizarea acelor intervenții care sunt relevante pentru un document strategic relevant, altul decât SIDU iar această corelare cu documentul strategic de la nivelul ierarhic superior este indicată în <i>Lista de intervenții propuse pentru perioada 2023 – 2027.</i></p>
<b>Integrare spațială</b>	Coerența acțiunilor la diferite niveluri spațiale	<p><i>Lista de intervenții propuse pentru perioada 2023 – 2027</i> propune intervenții definite la diferite niveluri spațiale, local și zonal. Pentru același nivel spațial, intervențiile vizează mai multe tipuri de programe.</p> <p>În acest context, s-a urmărit implicarea <b>mai multor părți interesate</b>, astfel:</p> <ul style="list-style-type: none"> <li>• În faza de dezvoltare a strategiei a fost asigurată implicarea mai multor părți interesate, pentru a asigura agregarea tuturor propunerilor pentru dezvoltarea comunității, prin organizarea de întâlniri și consultări publice online;</li> <li>• În faza de implementare a strategiei, implicarea părților interesate va fi realizată</li> </ul>



Mod de integrare	Element comun face asigură integrarea	Modalitate de aplicare în SIDU
<b>Integrare la nivel de acțiuni propuse</b>		prin intermediul structurii care va asigura coordonarea implementării SIDU.
	La nivelul strategiei de dezvoltare urbană durabilă sunt propuse intervenții integrate	Asigurarea <b>complementarității</b> cu alte proiecte cuprinse în cadrul SIDU, atunci când se propune un proiect; Abordarea unor <b>funcții multiple</b> în cadrul unui proiect, atunci când intervenția propusă poate asigura integrarea mai multor soluții care rezolvă nevoile identificate.

### 3.3 Concept de dezvoltare spațială

Elaborarea conceptului de dezvoltare spațială este un demers pleacă de starea actuală a Zonei Urbane Funcționale Câmpina și care ia în considerare atât rezultatele Analizei situației actuale din punct de vedere socio-economic, al mediului și nivelului de echipare tehnică și socială, cât și direcțiile și obiective fixate de diverse abordări strategice sectoriale, naționale ori europene, precum și așteptările comunității. Acest demers vizează propunerea unor direcții de evoluție a dezvoltării ZUF Câmpina, indicând modalitățile prin care se poate ajunge la realizarea obiectivelor propuse.

Strategia de dezvoltare conține o propunere de dezvoltare, formulată sub forma unui „**concept de dezvoltare spațială**” ce constă într-o înlănțuire logică și argumentată a demersurilor necesare pentru atingerea obiectivelor strategice și specifice de dezvoltare. Viziunea strategică, stabilirea obiectivelor de dezvoltare, a modalităților și ordinii în care este abordată soluționarea nevoilor și implicit a planificării efortului și axarea pe resursele existente, sunt rezultatele unor procese de consultare participativă, analiză a datelor și planificare strategică, realizate în diferitele etape de elaborare ale strategiei.

Pentru ca procesul de dezvoltare să aibă succes, este necesară implicarea tuturor factorilor de la nivelul comunității, inclusiv agenți economici, alte instituții publice, mediul asociativ și locuitorii Zonei Urbane Funcționale Câmpina.

Realizarea conceptului de dezvoltare spațială este un demers care pleacă de la analiza stării actuale a teritoriului municipiului Câmpina și a ZUF Câmpina și a comunităților. Scopul este de a atinge un nivel de cunoaștere și o arhitectură integrată a tuturor factorilor de stare (demografie, teritoriu, infrastructură, economie, sociali, culturali și de mediu), care să permită stabilirea unui concept de dezvoltare într-o perioadă de timp propusă.

Condiția actuală este înțeleasă prin ansamblul contextual al nevoilor și intereselor locale, identificate în cadrul analizei situației existente la nivelul municipiului și a Zonei Urbane Funcționale Câmpina, plasată în condițiile reperelor stabilite de diversele abordări strategice regionale, naționale, sectoriale și mai ales, intențiile de dezvoltare ale comunităților locale, care condiționează întregul ansamblu.

Pe lângă concluziile analizei situației existente din punct de vedere social, economic, al mediului și nivelului de echipare tehnică și socială, câteva particularități specifice trebuie luate în considerare în conturarea unei imagini complete a contextului teritorial. Între aceste particularități se înscriu:

- Oportunități pentru proiecte comune de dezvoltare;
- Eliminarea fenomenului de segregare – există diferențe semnificative între nivelul de viață și condițiile de locuire între mediul urban și mediul rural al Zonei Urbane Funcționale Câmpina;
- Amplasarea geografică, situată într-o zonă cu o istorie bogată și cu o cultură vibrantă.

După analiza situației actuale a municipiului Câmpina și a Zonei Urbane Funcționale Câmpina, împreună cu evaluarea documentelor strategice existente, în urma procesului consultativ și a obținerii observațiilor și opinii ale diverselor medii sociale, economice și politice, civice și cetățenilor, se conturează un tablou general al nevoilor identificate și al intereselor implicate.

Structura argumentativă, compusă din diverse elemente de conexiuni specifice, cu grade diferite de importanță și capacitate de influențare, reprezintă justificarea propunerii de direcții de dezvoltare strategică. Aceste direcții de dezvoltare sunt concepute pentru a contribui la creșterea generală a nivelului de dezvoltare al municipiului Câmpina, într-un mod sistematic, în parteneriat cu localitățile componente ale Zonei Urbane Funcționale Câmpina.

În urma analizei și consultărilor, se evidențiază nevoi și interese variate, care sunt exprimate de către diferite părți implicate. Acestea includ priorități și provocări economice, sociale, culturale și de mediu. Prin urmare, propunerile de dezvoltare strategică se bazează pe abordări integrate și adaptate specificațiilor și oportunităților identificate.

Procesul de tranziție de la starea actuală la starea dorită de dezvoltare, care poate fi interpretată ca o stare viitoare, implică configurarea direcțiilor de dezvoltare spațială dorite și identificarea modalităților și mijloacelor eficiente pentru a atinge obiectivele propuse.

Fiecare **obiectiv strategic** presupune definirea unui set de obiective specifice, care pot fi realizate prin diverse tipuri de intervenții. Aceste intervenții pot fi grupate în **direcții de acțiune prioritare** și pot fi sub forma programelor, proiectelor, măsurilor sau hotărârilor, a căror planificare și implementare sunt esențiale pentru realizarea cu succes a strategiei integrate de dezvoltare și pentru atingerea obiectivelor propuse.

În selectarea, ordonarea și planificarea intervențiilor, se iau în considerare contribuția acestora la realizarea priorităților strategice, relaționarea cu domeniul și resursele disponibile. Astfel, se asigură optimizarea implementării strategiei integrate de dezvoltare și atingerea obiectivelor propuse.

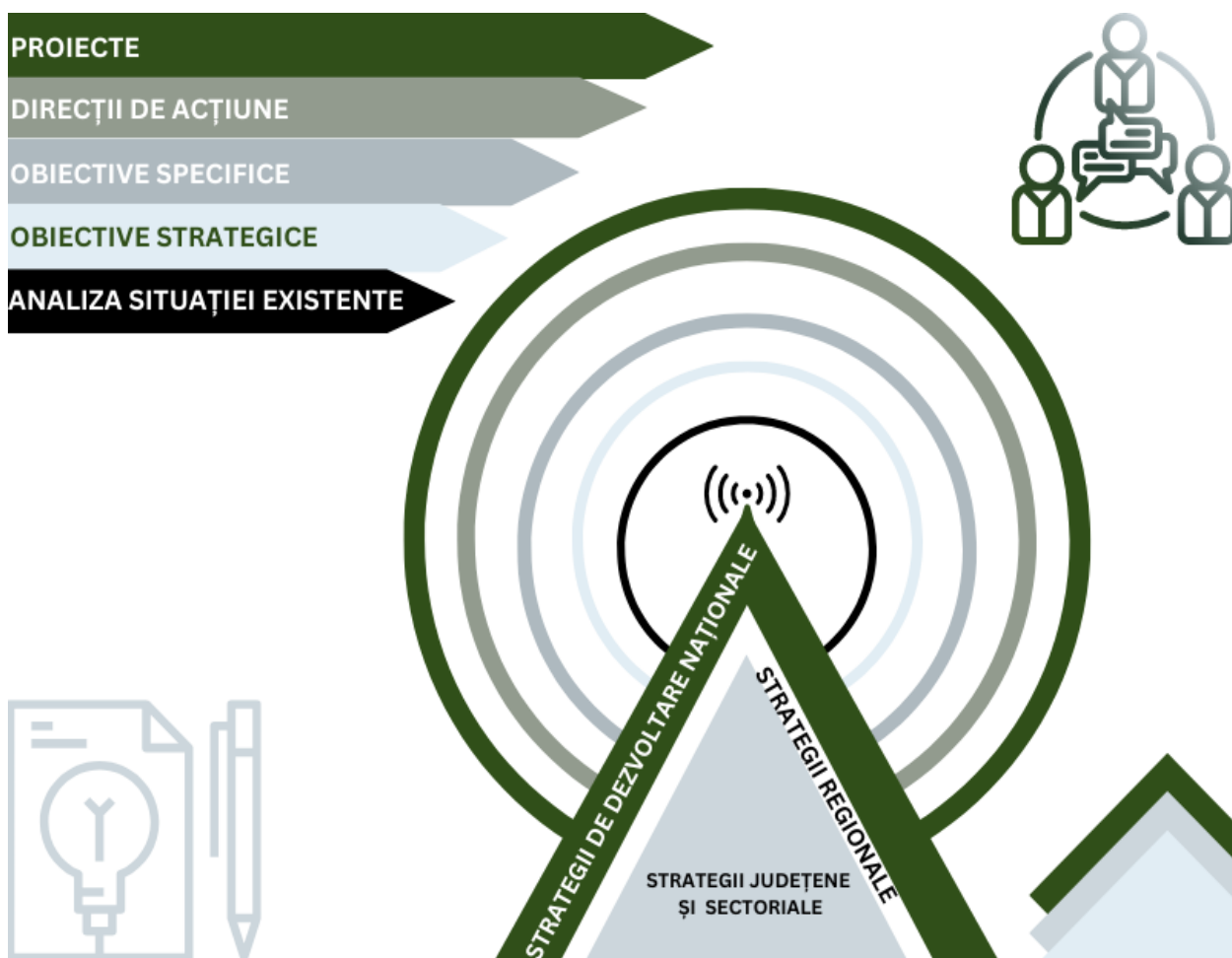
Această organizare concepută pune în legătură directă și condiționează intervențiile concrete de realizare cu prioritate a unui obiectiv strategic, cu scopul creării unor mecanisme generatoare de progres, ori capabile să asigure suport și să accelereze dinamica dezvoltării așa cum a fost ea planificată.

Totuși dezvoltarea trebuie văzută coerent, omogen și fără să producă între diferitele domenii, sau între categoriile de locuitori. Ca aceste lucruri să fie posibile, sunt urmărite principiile unei dezvoltări convergente, integrate, a intercorelării, dezvoltării durabile, dar și a respectării egalității de șanse.

- ❖ **Dezvoltarea convergentă** are în vedere stimularea performanțelor fără a crea decalaje de dezvoltare la nivelul municipiului. În plus, este vizată reducerea diferențelor deja existente, din plan social, economic, cultural și al accesului la servicii și infrastructură publică, caracteristice diferitelor zone și cartiere;

- ❖ **Abordarea integrată a dezvoltării urbane** care promovează o viziune strategică asupra dezvoltării zonei urbane, integrând toate nivelurile de intervenție, cu implicarea mai multor părți interesate inclusiv implicarea activă a cetățenilor, integrând diverse sectoare de dezvoltare și care promovează o logică orientată spre rezultate și stabilește cadre de monitorizare și evaluare;
- ❖ **Intercorelarea** presupune ca obiectivele strategiei să ia în calcul obiectivele planurilor și strategiilor atât sectoriale cât și regionale, naționale și europene, dar și adaptarea măsurilor de acțiune în funcție de recomandările politicilor de guvernare ale diferitelor instituții ce acționează la nivel local;
- ❖ **Dezvoltarea durabilă** înseamnă propunerea unui tip de dezvoltare care să asigure un echilibru între aspectele sociale, economice și ecologice și care să ia în calcul aspectele ce țin de restricționarea accesului la resurse al generațiilor viitoare;
- ❖ **Egalitatea de șanse** ține cont, în mod particular, de orice tip de clasă socială, promovarea PERSOANELOR făcându-se în mod nediscriminatoriu în orice domeniu economic sau social.

**Figură 66** Schema logică de elaborare a conceptului de dezvoltare spațială



*Sursa: Prelucrarea consultantului*

### **3.4 Viziunea 2030**

Viziunea strategică de dezvoltare a Zonei Urbane Funcționale Câmpina conturează un tablou dorit în viitor și configurează nivelul de dezvoltare țintit, ce trebuie susținut de toate UAT-urile implicate.

Existența unei viziuni clare și bine conturate este crucială pentru menținerea direcției de dezvoltare, chiar dacă pot apărea abateri de la planificarea inițială.

Pentru a construi o viziune adecvată, este necesar ca aceasta să se alinieze cu interesele comunităților, instituțiilor, organizațiilor publice și private, precum și ale cetățenilor din întreaga Zona Urbană Funcțională Câmpina. Prin aceasta, viziunea strategică reușește să inspire motivație și angajament pentru acțiunile orientate spre dezvoltarea teritoriului.

Viziunea de dezvoltare a municipiului Câmpina și a Zonei Urbane Funcționale Câmpina este determinată de componența teritoriului și de funcțiunile sale particulare în raport cu nevoile locuitorilor municipiului și ale comunelor învecinate. Astfel:

- Municipiul Câmpina reprezintă centrul urban spre care se îndreaptă locuitorii comunelor limitrofe în căutarea de servicii de sănătate, educaționale, sociale, activități de recreere, centre comerciale sau locuri de muncă;
- O parte a locuitorilor din comunelor învecinate reprezintă forța de muncă pentru agenți economici din municipiul Câmpina;
- O parte din populația tânără a Zonei Urbane Funcționale Câmpina este înscrisă în instituții de învățământ din municipiul Câmpina;
- O parte din UAT-urile din mediul rural ale Zonei Urbane Funcționale Câmpina oferă zone naturale sau de agrement care pot constitui puncte de atracție inclusiv pentru locuitorii municipiului Câmpina;
- UAT-urile din mediul rural ale Zonei Urbane Funcționale Câmpina oferă condiții de locuințe accesibile locuitorilor interesați de o calitate a vieții mai aproape de natură.

Astfel, formularea unei viziuni la nivelul Zonei Urbane Funcționale Câmpina necesită luarea în considerare a elementelor specifice și a modului în care caracteristicile și interesele diferite ale localităților contribuie în mod complementar la dezvoltarea unor direcții comune de dezvoltare. De asemenea, este importantă valorificarea resurselor existente care pot genera avantaje și creștere teritorială.

Conceptul de dezvoltare al ZUF Câmpina implică, așadar, o viziune sistematică de dezvoltare a localităților membre, cu accent pe obiective strategice și specifice de dezvoltare necesare municipiului, care să fie sinergice cu obiectivele comunităților din zonă și cu prioritățile strategice ale teritoriului comun.

Viziunea strategică de dezvoltare pentru următoarea perioadă poate fi sintetizată astfel:

În anul 2027, Municipiul Câmpina împreună cu comunele învecinate formează o Zonă Urbană Funcțională conectată printr-un sistem de transport în comun eficient și prietenos cu mediul, echilibrată din punct de vedere economic și social, care oferă un spațiu de locuire atractiv și este guvernantă de o administrație publică inteligentă și orientată spre locuitori.



Astfel, **obiectivul general** al strategiei integrate de dezvoltare urbană pentru Municipiul Câmpina și Zona Urbană Funcțională Câmpina vizează conectarea teritoriului printr-un sistem de transport în comun prietenos cu mediul, echilibrarea zonei urbane funcționale din punct de vedere socio-economic și crearea premiselor pentru asigurarea unui spațiu de locuire atractiv cu sprijinul activ al unei administrații publice locale dedicate și consolidate.

### **3.5 Obiective strategice și specifice de dezvoltare**

Ca viziunea strategică de dezvoltare a Zonei Urbane Funcționale Câmpina să se transpună în realitate, sunt esențiale o serie de **obiective strategice de dezvoltare**, aliniate cu cei patru piloni ai Politicii Urbane a României<sup>31</sup>:

**Pilonul I** „oraș verde și rezilient” este pilonul care asigură că strategiile de atenuare a schimbărilor climatice, alături de adaptarea la schimbările climatice și o reziliență sporită la pericolele naturale sunt practici bine înrădăcinate și includ toate categoriile demografice.

**Pilonul II** „oraș competitiv și productiv” este pilonul care recunoaște rolul municipiului ca motor esențial al creșterii economice, se bazează pe promovarea strategiilor și politicilor care sporesc atractivitatea municipiului atât pentru afaceri, cât și pentru forța de muncă.

**Pilonul III** „oraș echitabil și incluziv” este pilonul care vizează asigurarea faptului că transformarea urbană nu lasă pe nimeni în urmă în evoluția sa; prin urmare, fiecare categorie demografică are acces egal la servicii de interes general.

**Pilonul IV** „oraș bine guvernat” este pilonul care se concentrează pe asigurarea eficienței, transparenței și accesibilității populației la procesul de guvernare.

Propunerea de dezvoltare a Municipiului Câmpina și a Zonei Urbane Funcționale Câmpina transpune acești patru piloni în următoarele **obiective strategice**:

**Obiectiv strategic 1:** „Zona Urbană Funcțională verde și rezilientă”

**Obiectiv strategic 2:** „Zona Urbană Funcțională competitivă și productivă”

**Obiectiv strategic 3:** „Zona Urbană Funcțională echitabilă și incluzivă”

**Obiectiv strategic 4:** „Zona Urbană Funcțională bine guvernată”

Atingerea obiectivelor strategice se realizează gradual, prin **obiective specifice de dezvoltare**, cuantificabile și măsurabile, în vederea urmăririi progresului strategic.

Astfel, obiectivele specifice de dezvoltare sunt cele care stau la baza obiectivelor strategice și sunt centrate pe elemente semnificative și în concordanță cu realitatea observată.

**Obiectivele specifice de dezvoltare** prin care viziunea, obiectivul general și obiectivele strategice se transpun în realitate sunt:

- **OsD1.1** Dezvoltarea infrastructurii și a mobilității
  - Obiectivul vizează un ansamblu de intervenții care privesc rețeaua de căi de comunicații (extinderea, reabilitarea și modernizarea rețelei de drumuri rutiere), transportul public, mobilitatea verde și dezvoltare a infrastructurii edilitare, toate acestea urmărind creșterea mobilității la nivel zonal.

---

<sup>31</sup> Sursa: M.D.L.P.A. - Politică urbană a României. Livrabil 3. Politică urbană 2020 – 2035 și planul de acțiune



- **OsD1.2** Dezvoltarea unei Zone Urbane Funcționale prietenoase cu mediul
  - Acțiunile urmărite de obiectivul strategic au în vedere introducerea unui comportament responsabil în rândul cetățenilor ZUF Câmpina vizavi de colectarea deșeurilor și creșterea gradului de colectare selectivă, acțiuni de achiziționare și amplasare unor infrastructuri inteligente de depozitare și colectare, organizarea de campanii de informare etc..
  - De asemenea, obiectivul strategic urmărește creșterea eficienței energetice și promovarea măsurilor de utilizare a energiei regenerabile.
- **OsD2.1** Accelerarea dezvoltării economice și atragerea investițiilor
  - Obiectivul propune promovarea prosperității economice și crearea unui mediu propice pentru investiții, susținând economia locală și noile inițiative antreprenoriale. Desigur, pe lângă susținerea afacerilor locale actuale și viitoare, turismul este o prioritate în contextul în care Zona Urbană Funcțională Câmpina are un patrimoniu cultural, natural și istoric bogat.
- **OsD3.1** Dezvoltarea unei Zonei Urbane Funcționale vibrante, ce satisface nevoile și aspirațiile comunității
  - Obiectivul strategic vizează acțiuni de modernizare a infrastructurii și serviciilor esențiale (educaționale, sanitare, sociale), dezvoltarea spațiilor verzi, dezvoltarea și modernizarea infrastructurii dedicate activităților sportive și de recreere. Pe lângă cele menționate anterior, obiectul vizează și dezvoltarea infrastructurii instituțiilor publice ce au ca scop susținerea ordinii și siguranței publice.
- **OsD4.1** Dezvoltarea capacității administrative a municipiului Câmpina și Zonei Urbane Funcționale Câmpina
  - Obiectivul constă în dezvoltarea capacității administrative a municipiului Câmpina și a Zonei Urbane Funcționale Câmpina, pentru a asigura o gestionare eficientă și coerentă a resurselor, serviciilor și dezvoltării urbane în întreaga zonă. Obiectivul este esențial pentru a îmbunătăți calitatea serviciilor publice, pentru a spori transparența și responsabilitatea guvernării locale și pentru a facilita realizarea obiectivelor strategice ale comunității.

Figură 67 Structura schematică a conceptului de dezvoltare strategică



## 4. DIRECȚII DE ACȚIUNE. POLITICI ȘI PROGRAME DE DEZVOLTARE

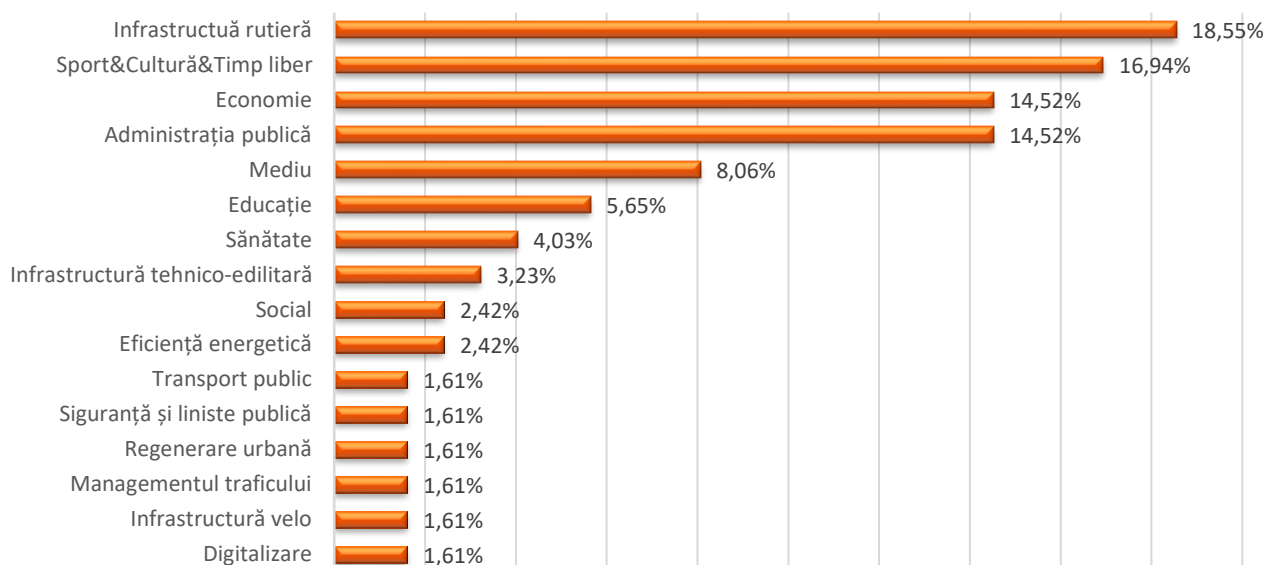
### 4.1 Aspecte cheie în formularea politicilor și programelor

Formularea politicilor sectoriale se bazează pe nevoile identificate în etapele de consultare publică (consultare online, focus gurpuri, discuții focusate, interviuri).

Au fost avute în vedere o serie de grupuri țintă grupate în patru categorii:

- Autoritatea publică locală;
- Sectorul privat/ antreprenori, organizații nonguvernamentale);
- Instituții publice;
- Locuitorii Zonei Urbane Funcționale Câmpina.

În cadrul sondajului online cetățenii au fost rugați să noteze cele mai importante nevoi pentru ei, care în același timp, să conducă la o dezvoltare economică a zonei; câteva dintre răspunsurile primite au vizat: *reabilitarea drumurilor, construirea unei baze sportive, funcționarea la parametrii maximi a tuturor instituțiilor de cultură, comunicarea directă cu cetățenii în zonele unde aceștia locuiesc, business and industrial park, atragerea investitorilor, schimbarea conductelor de apă și canalizare, anveloparea termică a blocurilor, posibilitatea de a circula în siguranță cu bicicleta sau ca pieton, închiderea, acoperirea ghenelor de gunoi cu acces limitat și multe altele.*



**Sursa:** Sondaj desfășurat la nivelul ZUF Câmpina, în perioada 13 iunie – 24 iulie 2023

**Direcțiile de acțiune** sunt cele care permit atingerea obiectivelor specifice de dezvoltare, grupând politici, programe de dezvoltare și, în final, intervențiile punctuale propuse la nivelul Zonei Urbane Funcționale.

***Direcții de acțiune aferente OSD1.1 Dezvoltarea infrastructurii și a mobilității***

***DA1.1.1 Îmbunătățirea rețelei de transport în interiorul Zonei Urbane Funcționale Câmpina***

*Îmbunătățirea rețelei de transport în interiorul Zonei Urbane Funcționale Câmpina* are un rol-cheie în asigurarea unei mobilități eficiente și ecologice. Prin dezvoltarea și extinderea rețelei de transport publice, se oferă cetățenilor opțiuni mai atractive pentru deplasare. Pe lângă creșterea atractivității pentru cetățeni, se va reduce impactul asupra mediului, prin achiziția de mijloace de transport prietenoase cu mediul și prin încurajarea utilizării acestora în favoarea transportului individual.

***DA1.1.2 Modernizarea infrastructurii rutiere și pietonale***

*Modernizarea infrastructurii rutiere și pietonale:* prin modernizarea infrastructurii rutiere (inclusiv drumurile agricole, comunale, dar și infrastructura de tip poduri, podețe, dar și cea adiacentă, indicatoare rutiere, sisteme de semaforizare etc.) se asigură locuitorilor din comunele limitrofe și din municipiul Câmpina legătura cu locul de muncă, cu instituțiile de învățământ, de sănătate, sociale sau alte puncte de interes cu ușurință și în condiții de siguranță. Pe lângă modernizarea infrastructurii rutiere, direcția de acțiune vizează derularea de campanii de educație rutieră, dezvoltarea rețelelor de parcuri și dezvoltarea unei infrastructuri pietonale, ce constă în extinderea trotuarelor, amenajarea pasarelelor pentru pietoni, modernizarea spațiilor publice pentru a le face cât mai atractive pentru pietoni. Această direcție de acțiune contribuie la reducerea congestiei și la îmbunătățirea fluxului de trafic în întreaga zonă.

***DA1.1.3 Dezvoltarea și încurajarea modalităților de transport alternativ sau cu emisii reduse de CO<sub>2</sub>***

*Dezvoltarea și încurajarea modalităților de transport alternativ sau cu emisii reduse de CO<sub>2</sub>* reprezintă o altă direcție de acțiune relevantă pentru dezvoltarea zonei dar și pentru tranziția la o economie neutră din punct de vedere climatic până în 2050. Dezvoltarea pistelor pentru bicicliști, promovarea utilizării bicicletelor ca mijloc de transport alternativ încurajează un stil de viață activ și sănătos, reducând în același timp poluarea și emisiile de carbon. Pe lângă transportul velo, obiectivul se mai axează și pe dezvoltarea unei rețele de bike sharing și de stații de încărcare electrice, dar și pe dezvoltarea unor coridoare de mobilitate urbană care vizează integrarea unui ansamblu de soluții de transport și infrastructură, proiectate pentru a face zone mai accesibile, mai eficiente și măsurabile din punct de vedere al mediului.

***DA1.1.4 Dezvoltarea infrastructurii edilitare și regenerare urbană***

*Dezvoltarea infrastructurii edilitare și regenerare urbană* contribuie semnificativ la îmbunătățirea calității vieții și la creșterea atractivității zonei pentru locuitori, întreprinderi și turiști. Obiectivul vizează îmbunătățirea utilităților publice esențiale și a facilităților urbane. Prin dezvoltarea și modernizarea infrastructurii edilitare, precum sistemul de alimentare cu apă, canalizare, energie electrică, iluminat publice, gaze, rigole etc., se asigură un mediu mai confortabil, mai sigur și mai atractiv pentru locuitori. Pe lângă acestea, o infrastructură dezvoltată crește atractivitatea pentru investitori și turiști.

***Direcții de acțiune aferente OSD1.2 Dezvoltarea unei Zone Urbane Funcționale prietenoase cu mediul***

***DA1.2.1 Protejarea mediului înconjurător***

*Protejarea mediului înconjurător* vizează acțiuni asupra factorilor de mediu cu scopul reducerii poluării, îmbunătățirea sistemului de colectare a deșeurilor, creșterea gradului de colectare selectivă, implementarea conceptului de economie circulară, decontaminarea siturilor poluante, amplasarea de perdele forestiere, regenerarea terenurilor degradate și refuncționalizarea acestora, amenajarea/regularizarea cursurilor de apă, amenajarea și stoparea alunecărilor de teren, organizarea de campanii de informare și conștientizare ce vizează managementul deșeurilor.

***DA1.2.2 Creșterea eficienței energetice***

*Creșterea eficienței energetice* se axează pe intervenții pentru renovarea, modernizarea și reabilitarea clădirilor și corpurilor de clădiri, eficientizarea energetică a clădirilor și unităților publice și grupează inițiativele care urmăresc producerea și utilizarea energiei din surse regenerabile și promovarea utilizării acesteia.

***Direcții de acțiune aferente OSD2.1 Accelerarea dezvoltării economice și atragerea investițiilor***

***DA2.1.1 Dezvoltarea sectorului IMM și impulsionearea spiritului antreprenorial***

*Dezvoltarea sectorului IMM și impulsionearea spiritului antreprenorial* presupune sprijinirea dezvoltării economice la nivel zonal prin acțiuni de stimulare a antreprenorialului, prin măsuri de diversificare a activităților economice și prin asigurarea necesarului de forță de muncă calificată și adaptată la cerințele mediului de afaceri, prin: dezvoltarea programelor de acordare de facilități pentru investitori, corelare a planului zonal a măsurilor de stimulare a activităților, dezvoltarea competențelor și structurilor pentru specializare inteligentă și inovare, crearea de parcuri industriale și hub-uri, organizarea de sau participarea la evenimente și acțiuni care vizează dezvoltarea economiei, îmbunătățirea colaborării dintre instituțiile de formare profesională, autoritățile publice și mediul de afaceri, sprijinirea învățământului profesional și tehnic.

***DA2.1.2 Valorificarea potențialului local și dezvoltarea infrastructurii turistice locale***

*Valorificarea potențialului local și dezvoltarea infrastructurii turistice locale* vizează reabilitarea, dezvoltarea, modernizarea infrastructurii și obiectivelor culturale, istorice, naturale, facilitarea accesului la resurse, amenajarea unor trasee turistice, realizarea unui brand, susținerea evenimentelor culturale, alcătuirea unei agende publice de evenimente, stimularea dezvoltării activităților din industria ospitalității și creșterea capacității de promovare culturală și turistică a Zonei Urbane Funcționale Câmpina.

***Direcții de acțiune aferente OSD3.1 Dezvoltarea unei Zonei Urbane Funcționale vibrante, ce satisface nevoile și aspirațiile comunității***

***DA3.1.1 Dezvoltarea infrastructurii educaționale***

*Dezvoltarea infrastructurii educaționale* urmărește creșterea calității procesului educațional prin modernizarea și dotarea infrastructurii educaționale, complementar cu măsuri pentru pregătirea și motivarea corpului didactic. Acțiunile ce stau la baza dezvoltării infrastructurii educaționale constau în reabilitarea și modernizarea unităților de învățământ, dotarea acestora cu echipamente și materiale școlare, achiziționarea de autobuze școlare, dezvoltarea infrastructurii sportive din cadrul acestora, măsuri de stimulare și sprijinire a personalului didactic, campanii și proiecte ce au ca scop stoparea abandonului și absenteismului școlar.

***DA3.1.2 Dezvoltarea infrastructurii și serviciilor de sănătate***

*Dezvoltarea infrastructurii și serviciilor de sănătate* este esențială având în vedere că în Zona Urbană Funcțională Câmpina, doar municipiul Câmpina și comuna Poiana Câmpina sunt principalii furnizori de servicii de sănătate, fapt ce îngreunează accesul la servicii de sănătate pentru comunitățile mai îndepărtate. Intervențiile care stau la baza acestei direcții de acțiune sunt cele de modernizare, reabilitare și extindere asupra unităților sanitare, dotarea acestora cu echipamente performante, înființarea de noi tipuri de servicii și centre sanitare, inițierea programelor de acordare a facilităților pentru cadre medicale și desfășurarea de campanii privind sănătatea.

***DA3.1.3 Dezvoltarea infrastructurii și serviciilor sociale***

*Dezvoltarea infrastructurii și serviciilor sociale* este esențială, având în vedere că un sistem de asistență socială bine pus la punct oferă confort și securitate persoanelor dezavantajate și celor care necesită supraveghere ori îngrijire. Existența unor astfel de servicii permit membrilor familiei să poată să aloce timp pentru lucru sau pentru alte activități. Direcția de acțiune urmărește dezvoltarea protecției sociale în raport cu nevoile teritoriului (programe și măsuri de dezvoltare a unor noi servicii și furnizori publici sau privați, programe și cursuri de formare profesională), prin creșterea calității serviciilor furnizate (modernizarea clădirilor care au ca destinație furnizarea de servicii sociale, dotarea cu mobilier și echipamente de recuperare și măsuri de creștere a competențelor profesionale ale personalului) și îmbunătățirea condițiilor de locuire în zonele marginalizate (construirea de locuințe sociale pentru grupurile vulnerabile, implementarea documentelor strategice ce au ca scop dezvoltarea zonelor marginalizate, implementarea de programe de reconversie pe piața muncii etc.).

***DA3.1.4 Dezvoltarea infrastructurii pentru agrement și sport***

*Dezvoltarea infrastructurii pentru agrement și sport* are la bază acțiuni de amenajare de noi parcuri și modernizarea celor existente, înființarea spațiilor de joacă, crearea de grădini urbane, construcția și modernizarea bazelor sportive, amenajarea unor zone în comunitate pentru practicarea activităților sportive.



*DA3.1.5 Dezvoltarea infrastructurii instituțiilor publice ce au ca scop susținerea ordinii și siguranței publice*

*Dezvoltarea infrastructurii instituțiilor publice ce au ca scop susținerea ordinii și siguranței publice* grupează inițiativele care privesc modernizarea și dotarea instituțiilor publice în vederea creșterii capacității de intervenție în cazul situațiilor de urgență, achiziționarea și amplasarea de hidranți stradali, montarea de camere de supraveghere, creșterea capacității de reacție la calamități naturale precum inundații, cutremure, incendii etc.

***Direcții de acțiune aferente OSD4.1 Dezvoltarea capacității administrative a municipiului Câmpina și Zonei Urbane Funcționale Câmpina***

Direcția de acțiune urmărește dezvoltarea capacității administrative a municipiului Câmpina și a Zonei Urbane Funcționale Câmpina, pentru a asigura o gestionare eficientă și coerentă a resurselor, serviciilor și dezvoltării urbane în întreaga zonă. Această direcție este esențială pentru a îmbunătăți calitatea serviciilor publice, pentru a spori transparența și responsabilitatea guvernării locale și pentru a facilita realizarea obiectivelor specifice și strategice propuse la nivel zonal.

*DA4.1.1 Modernizarea, dotarea și digitalizarea instituțiilor publice*

*Modernizarea, dotarea și digitalizarea instituțiilor publice* grupează inițiativele care au în vedere implementarea în rândul UAT-urilor din ZUF Câmpina a cât mai multor servicii publice electronice, aplicații inteligente (ex. CâmpinaBUS, TURISMinCâmpina, CâmpinaNEWS etc.), soluții e-guvernare. De asemenea, direcția vizează și intervențiile în reabilitarea și dotarea clădirilor administrative.

*DA4.1.2 Planificare strategică și management teritorial*

*Planificarea strategică și managementul teritorial* constă în elaborarea/ actualizarea documentațiilor de urbanism și amenajarea teritoriului, reglementări privind programul de realizare a serviciilor de utilități publice, elaborare regulamente, politici și programe.

De asemenea, direcția vizează realizarea de parteneriate, colaborarea cu alte instituții pentru schimb de experiență sau implementarea unor programe de parteneriat.

Figură 68 Structura detaliată a conceptului de dezvoltare spațială



## 4.2 Lista politicilor și programelor de dezvoltare

În continuare, fiecare direcție de acțiune subsumează „**Politici și programe de dezvoltare**” care grupează după domenii, diferite tipuri de modalități concrete de intervenție, sub forma de proiecte, ale căror rezultate și mod de punere în practică, depind de atingerea obiectivului vizat de dezvoltarea strategică.

<b>Obiectiv strategic</b>	
<b>OSD1.1 Dezvoltarea infrastructurii și a mobilității</b>	
<b>Direcție de acțiune</b>	<b>Politici și programe</b>
DA1.1.1 Îmbunătățirea rețelei de transport în interiorul Zonei Urbane Funcționale Câmpina	1. Realizarea unui sistem de transport public performant
DA1.1.2 Modernizarea infrastructurii rutiere și pietonale	1. Creșterea siguranței rutiere 2. Modernizarea infrastructurii de drumuri agricole 3. Modernizarea infrastructurii de drumuri comunale 4. Modernizarea infrastructurii de poduri rutiere 5. Modernizarea infrastructurii pietonale 6. Modernizarea infrastructurii rutiere 7. Program amenajare parcări
DA1.1.3 Dezvoltarea și încurajarea modalităților de transport alternativ sau cu emisii reduse de CO <sub>2</sub>	1. Transport alternativ 2. Infrastructură transport alternativ 3. Mobilitate urbană
DA1.1.4 Dezvoltarea infrastructurii edilitare și regenerare urbană	1. Alimentare cu apă 2. Canalizare 3. Alimentare cu energie electrică 4. Alimentare cu apă și canalizare 5. Alimentare cu agent termic 6. Alimentare cu gaze naturale 7. Iluminat public 8. Regenerare urbană 9. Implementare WI-FI
<b>OSD1.2 Dezvoltarea unei Zone Urbane Funcționale prietenoase cu mediul</b>	
DA1.2.1 Protejarea mediului înconjurător	1. Infrastructură albastră 2. Managementul deșeurilor 3. Infrastructura pentru situații de urgență 4. Protecția mediului
DA1.2.2 Creșterea eficienței energetice	1. Infrastructura de producere a energiei din surse regenerabile 2. Eficiență energetică
<b>OSD2.1 Accelerarea dezvoltării economice și atragerea investițiilor</b>	
DA2.1.1 Dezvoltarea sectorului IMM și impulsivarea spiritului anteprenorial	1. Infrastructura de suport pentru afaceri 2. Sprijin pentru pregătirea profesională 3. Parteneriate locale
DA2.1.2 Valorificarea potențialului local și dezvoltarea infrastructurii turistice locale	1. Valorificare potențial local 2. Infrastructura culturală 3. Obiective turistice 4. Evenimente zonale

**Strategia Integrată de Dezvoltare Urbană a Municipiului Câmpina și a Zonei Urbane  
Funcționale Câmpina**

<b>Obiectiv strategic</b>	
<b>OSD3.1 Dezvoltarea unei Zonei Urbane Funcționale vibrante, ce satisface nevoile și aspirațiile comunității</b>	
DA3.1.1 Dezvoltarea infrastructurii educaționale	<ol style="list-style-type: none"> <li>1. Infrastructură tip after-school</li> <li>2. Infrastructură educațională</li> <li>3. Săli de sport</li> <li>4. Programe educaționale</li> <li>5. Infrastructură suport pentru educație</li> <li>6. Campanii de informare</li> <li>7. Program transport elevi</li> </ol>
DA3.1.2 Dezvoltarea infrastructurii și serviciilor de sănătate	<ol style="list-style-type: none"> <li>1. Programe suport, parteneriate, pregătire profesională</li> <li>2. Infrastructură de sănătate</li> </ol>
DA3.1.3 Dezvoltarea infrastructurii și serviciilor sociale	<ol style="list-style-type: none"> <li>1. Infrastructură tip after-school</li> <li>2. Campanii de informare</li> <li>3. Dezvoltarea serviciilor sociale</li> <li>4. Infrastructură de asistență socială</li> <li>5. Programe de sprijin pentru inserția în câmpul muncii</li> </ol>
DA3.1.4 Dezvoltarea infrastructurii pentru agrement și sport	<ol style="list-style-type: none"> <li>1. Infrastructura de recreere</li> <li>2. Infrastructura sportivă</li> <li>3. Locuri de joacă</li> </ol>
DA3.1.5 Dezvoltarea infrastructurii instituțiilor publice ce au ca scop susținerea ordinii și siguranței publice	<ol style="list-style-type: none"> <li>1. Sprijinirea cultelor</li> <li>2. Infrastructura pentru situații de urgență</li> <li>3. Siguranță publică și situații de urgență</li> </ol>
<b>OSD4.1 Dezvoltarea capacității administrative a municipiului Câmpina și Zonei Urbane Funcționale Câmpina</b>	
DA4.1.1 Modernizarea, dotarea și digitalizarea instituțiilor publice	<ol style="list-style-type: none"> <li>1. Digitalizarea administrațiilor publice</li> <li>2. Modernizare - extindere sedii administrative</li> <li>3. Capacitate administrativă</li> </ol>
DA4.1.2 Planificare strategică și management teritorial	<ol style="list-style-type: none"> <li>1. Planificare strategică integrată și durabilă</li> <li>2. Elaborare și implementare documente strategice</li> <li>3. Parteneriate publice</li> </ol>



## 5. PORTOFOLIUL DE PROIECTE

### 5.1 Lista completă a proiectelor (pe baza politicilor și programelor elaborate)

Lista completă a proiectelor sintetizează intervențiile propuse la nivelul UAT-urilor din zona urbană funcțională, intervenții care se actualizează pe măsură ce se evaluează stadiul implementării strategiilor de dezvoltare locală. Această listă cuprinde intervențiile care răspund nevoilor de dezvoltare pe baza rezultatelor analizei diagnostic la nivel local și confirmate de analiza efectuată la nivel zonal, fiind coroborate cu obiectivele strategice și regionale.

Pe baza priorităților de dezvoltare identificate, a fost propusă și o **listă a intervențiilor pentru teritoriul ZUF Câmpina**, cu identificarea acelor intervenții care vizează rezolvarea unor nevoi comune la nivelul mai multor UAT-uri din ZUF Câmpina.

Astfel, portofoliul de proiecte prezentat în **Anexa 1**, cuprinde 2 secțiuni:

- Anexa 1a: Lista lungă a intervențiilor, cuprinzând intervențiile propuse la nivel de UAT din ZUF Câmpina;
- Anexa 1b: Lista intervențiilor propuse pentru teritoriul ZUF Câmpina.

Proiectele ce urmează a fi implementate în perioada 2021-2027 sunt prioritizate pe baza unui mecanism descris în capitolul următor.

### 5.2 Mecanismul de prioritizare

**Mecanismul de prioritizare a proiectelor** reprezintă un proces prin care se stabilesc criteriile clare pentru a evalua și selecta proiectele care vor fi implementate la nivelul zonei urbane funcționale, în vederea asigurării unei dezvoltări sustenabile și eficiente. Acest mecanism este deosebit de important pentru o strategie integrată de dezvoltare urbană la nivel de zonă urbană funcțională deoarece oferă o abordare sistematică și transparentă pentru a aloca resursele limitate, precum bugetul, timpul și efortul, către proiectele care au cel mai mare potențial de a aduce beneficii semnificative comunității și de a rezolva problemele reale.

Prioritizarea proiectelor prin implementarea unui mecanism este esențială întrucât permite:

- **Eficiența utilizării resurselor:** unitățile administrativ teritoriale au resurse limitate, iar prioritizarea proiectelor ajută la identificarea acelor proiecte care vor oferi cel mai bun randament pentru resursele investite. Acest aspect creează premisele ca banii și eforturile să fie folosite în mod eficient pentru a aduce îmbunătățiri semnificative în infrastructură, servicii publice și dezvoltarea comunității în ansamblu.
- **Abordare strategică integrată:** Prin stabilirea unor criterii relevante pentru prioritizare, se poate asigura că proiectele selectate sunt în concordanță cu obiectivele strategice și planurile de dezvoltare pe termen lung ale zonei urbane funcționale. Astfel, se promovează o dezvoltare coerentă, adaptată nevoilor reale ale comunității și integrată cu alte documente strategice relevante pentru zona vizată.

- **Susținerea dezvoltării durabile:** Mecanismul de prioritizare poate pune un accent mai mare pe proiectele care promovează dezvoltarea durabilă, cum ar fi cele legate de protejarea mediului, utilizarea eficientă a resurselor, transportul sustenabil și creșterea economică echitabilă.
- **Participarea comunității:** Prin implicarea cetățenilor, a organizațiilor non-guvernamentale și a altor părți interesate în procesul de stabilire a criteriilor de prioritizare și de evaluare a proiectelor, se poate asigura o mai mare transparență și responsabilitate în decizii. În acest mod, se stimulează angajamentul și sprijinul comunității pentru proiectele selectate.

Mecanismul de prioritizare a proiectelor este esențial pentru a asigura succesul implementării unei strategii integrate de dezvoltare urbană, deoarece ajută la alocarea eficientă a resurselor, la promovarea dezvoltării durabile și la implicarea comunității cu scopul îmbunătățirii calității vieții în comunitate. Prin adoptarea unei abordări strategice și transparente, orașele pot deveni mai reziliente, mai incluzive și mai prospere pentru toți cetățenii lor.

Prioritizarea proiectelor se calculează având în vedere impactul acestora asupra anumitor aspecte care influențează dezvoltarea zonei urbane funcționale, denumite criterii de prioritizare. În cazul de față, se vor cuantifica următoarele aspecte:

**Criteriul de prioritizare 1: Importanța domeniului în care se încadrează proiectul în opinia comunității.**

Proiectul primește un punctaj cuprins între 1 și 10 în funcție de gradul de importanță pe care îl ocupă domeniul de care acesta aparține în opinia comunității (punctajul a fost stabilit ponderând gradul de importanță al domeniului ca urmare a răspunsurilor primite la consultările desfășurate online sau a participanților la întâlnirile consultative):

- Infrastructură rutieră 10 puncte
- Capacitate administrativă 8 puncte
- Educație 7 puncte
- Sănătate 7 puncte
- Economie&Turism 7 puncte
- Sport&Cultură&Timp liber 7 puncte
- Infrastructură tehnico-edilitară 6 puncte
- Managementul deșeurilor 6 puncte
- Mediu 6 puncte
- Infrastructură velo 5 puncte
- Siguranță și liniște publică 5 puncte
- Eficiență energetică 5 puncte
- Mobilitate & Transport public 5 puncte
- Social 5 puncte
- Digitalizare 4 puncte
- Regenerare urbană 3 puncte



### **Criteriul de prioritizare 2: Gradul de maturitate al proiectului**

Proiectul primește punctaj în funcție de gradul de maturitate pe care îl are, din punctul de vedere al documentațiilor elaborate pentru:

- 0 punct – proiectul este la nivelul "idee de proiect";
- 10 puncte - proiectul are cel puțin o documentație elaborată (dosar de achiziții, SF/DALI, PT etc).

### **Criteriul de prioritizare 3: Disponibilitatea surselor de finanțare nerambursabile care pot fi atrase pentru realizarea proiectului.**

Proiectul primește punctaj în funcție de potențialul de atragere a unei surse de finanțare nerambursabile:

- 0 puncte – proiectul nu are identificată o sursă de finanțare nerambursabilă;
- 10 puncte - proiectul are identificată o sursă de finanțare nerambursabilă.

### **Criteriul de prioritizare 4: Relevanța proiectului față de documente strategice relevante pentru zona urbană funcțională.**

Proiectul primește punctaj în funcție de tipul documentului strategic care recomandă implementarea sa:

- 0 puncte - proiectul nu este integrat ca recomandare într-o strategie județeană, regională, națională sau sectorială;
- 10 puncte - proiectul este relevant față de o strategie județeană, regională, națională sau sectorială.

Punctajul final care stabilește gradul de prioritizare al proiectului va avea o valoare cuprinsă între 1 și 10 și se stabilește ca medie aritmetică a punctajelor acordate pentru fiecare din cele patru criterii. Proiectele aflate în implementare nu vor fi scorate, dar rămân în monitorizare în listă, cu scopul raportării stadiului în etapele de evaluare a implementării strategiei.

## **5.3 Lista de proiecte prioritare și sursele de finanțare**

La nivelul zonei urbane funcționale, lista lungă a intervențiilor a fost prioritizată conform mecanismului de prioritizare descris anterior, rezultând astfel o listă de proiecte de intervenție menite să abordeze principalele probleme identificate la nivel zonal, în ordinea priorităților identificate pe plan zonal transpuse în mecanismul de prioritizare.

La nivelul fiecărei UAT, proiectele prioritare sunt cele care sunt ierarhizate conform punctajului obținut și care se încadrează în bugetul de investiții aferent fiecărei unități administrativ – teritoriale membră ZUF Câmpina.

Proiectele zonale sunt prezentate ierarhizat, însoțite de sursele de finanțare aferente **Anexei 1b**.

## 6. IMPLEMENTAREA, MONITORIZAREA ȘI EVALUAREA STRATEGIEI

### 6.1 Responsabilitățile și planul de acțiune pentru implementarea strategiei

Strategia de dezvoltare este un instrument flexibil și orientativ pentru luarea deciziilor, care ghidează dezvoltarea pe termen mediu și lung în Zona Urbană Funcțională Câmpina.

Pentru a atinge viziunea propusă, a fost elaborată o listă de proiecte prioritare, care va facilita planificarea și implementarea eficientă a acestora în Zona Urbană Funcțională Câmpina.

Eficiența strategiei este condiționată de implementarea într-un cadru funcțional, care va fi monitorizat și evaluat în mod regulat. Monitorizarea va fi axată pe rezultate și se va baza pe examinări standardizate și surse obiective. Evaluarea va fi sistematică și obiectivă, acoperind concepția, implementarea și rezultatele strategiei.

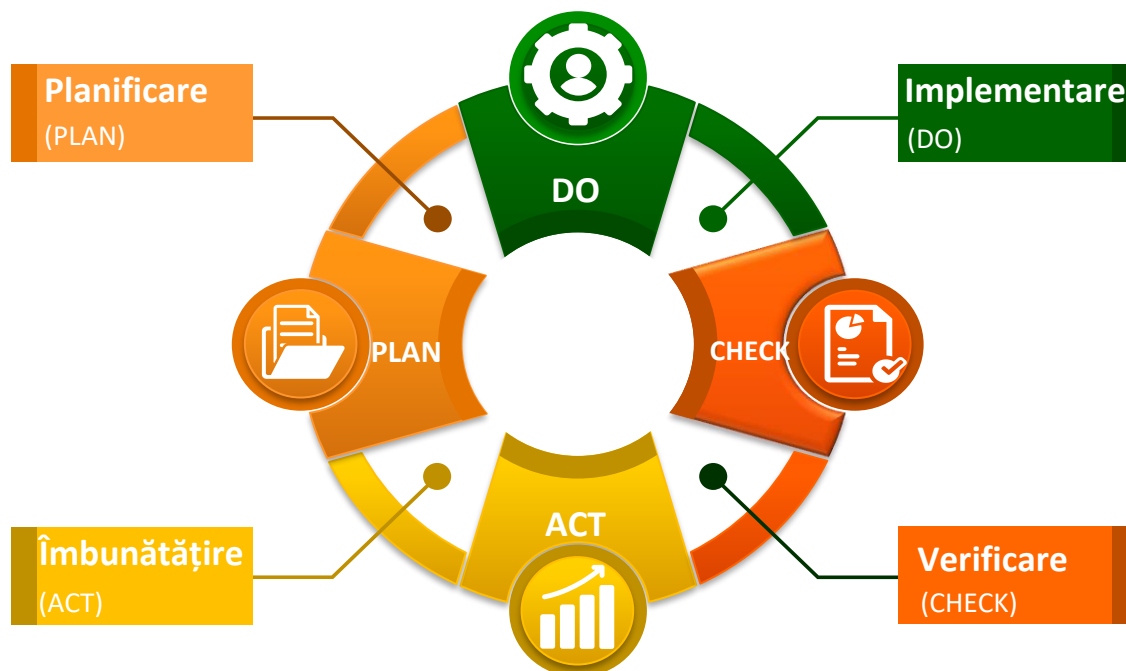
Obiectivele principale ale cadrului de implementare sunt îmbunătățirea implementării strategiei în curs și utilizarea lecțiilor învățate pentru elaborarea viitoarelor documente strategice. Prin feedback-ul obținut din implementarea strategiei, se va asigura o dezvoltare integrată, durabilă și sustenabilă în Zona Urbană Funcțională Câmpina.

Abordarea recomandată pentru a asigura îmbunătățirea continuă în ceea ce privește dezvoltarea municipiului și a Zonei Urbane Funcționale este reprezentată de metoda PDCA / Plan – Do – Check – Act. Abordarea presupune planificarea detaliată a strategiei, implementarea efectivă a măsurilor planificate, verificarea și monitorizarea rezultatelor obținute, iar în final, luarea măsurilor de îmbunătățire necesare în funcție de evaluarea și analiza efectuată.

În contextul elaborării și implementării unei strategii integrate de dezvoltare urbană:

- **Planificarea** se referă la elaborarea strategiei integrate de dezvoltare urbană, plecând de la stabilirea viziunii, a direcțiilor de dezvoltare, a obiectivelor de atins și până la definitivarea listei de proiecte menite să conducă la atingerea viziunii și a obiectivelor popuse.
- **Implementarea** se referă la punerea în practică a celor stabilite în cadrul strategiei integrate, inclusiv derularea propriu-zisă a intervențiilor propuse;
- **Verificarea** se referă la analiza periodică a stadiului de implementare a strategiei, care implică monitorizarea și măsurarea efectelor a ceea ce s-a implementat. Rezultatele verificării pot confirma sau nu că implementarea strategiei de dezvoltare conduce la dezvoltarea dorită;
- **Îmbunătățirea** se referă la adoptarea acțiunilor menite să îmbunătățească planul strategic inițial, în funcție de rezultatele etapei de verificare/analiză.

Figură 69 Abordarea PDCA



Ideal, monitorizarea rezultatelor ar trebui făcută de cetățeni și societatea civilă. Pentru a asigura un sistem transparent de informare a cetățenilor și părților interesate cu privire la progresele înregistrate în dezvoltarea implementarea măsurilor prioritizare; pe parcursul elaborării și implementării strategiei vor fi utilizate următoarele **instrumente**:

*Mecanisme de consultare:*

- Evaluare ad-hoc, bazată pe analiza impactului unui set de politici și programe aplicate;
- Derularea unui sondaj pentru consultarea opiniei cetățenilor și altor părți interesate (ex. consultarea cetățenilor în identificarea nevoilor și priorităților locale, realizată în momentul demarării procesului de planificare strategică va fi repetată în momentele în care se face evaluarea implementării strategiei);
- Derularea unui sondaj în rândul instituțiilor publice;
- Studii derulate de administrațiile publice sau instituțiile subordonate privind impactul inițiativelor publice pe domenii specifice.

*Mecanisme de informare:*

- Publicarea documentului strategic pe site-urile web ale tuturor unităților administrativ – teritoriale din Zona Urbană Funcțională Câmpina;
- Publicarea anuală a unui raport de progres privind stadiul implementării strategiei.

În procesul de implementare a strategiei, este important să se asigure alinierea între obiectivele propuse și resursele disponibile în contextul socio-economic național și european, precum și sursele de finanțare disponibile în perioada de programare.

Pentru a evalua în mod constant gradul de îndeplinire a obiectivelor stabilite în cadrul Strategiei Integrate de Dezvoltare Urbană, este necesară o monitorizare continuă și o evaluare periodică a acțiunilor întreprinse.

### **Evaluarea implementării SIDU**

Evaluarea implementării strategiei presupune următoarele faze:

- **EVALUARE EX-ANTE:** se desfășoară în etapa de prioritizare a intervențiilor și definitivare a listei de proiecte cu impact teritorial zonal, cu scopul de a asigura o alocare adecvată a resurselor prin alegerea acelor proiecte care conduc la implementarea obiectivelor strategice;
- **EVALUARE INTERMEDIARĂ:** se desfășoară la mijlocul perioadei de implementare a strategiei (2025) și are scopul de a verifica dacă aceasta își atinge obiectivele scontate, dacă pot fi aduse îmbunătățiri privind atât managementul implementării cât și conținutul intervențiilor propuse;
- **EVALUARE FINALĂ:** se desfășoară la finalul perioadei de implementare a strategiei (2027) și are scopul de a verifica dacă au fost atinse obiectivele inițiale. De asemenea, se verifică gradul îndeplinirii indicatorilor propuși pentru orizontul de timp, iar lecțiile învățate pe parcursul implementării strategiei vor fi culese și valorificate pentru următoarea perioadă de programare;
- **EVALUARE EX-POST:** se desfășoară după finalizarea perioadei acoperite de strategie (2030) și are scopul de a evalua care a fost impactul strategiei.

### **Monitorizarea implementării SIDU**

Activitatea de monitorizare presupune monitorizarea indicatorilor atinși prin implementarea intervențiilor propuse. Pentru a defini un cadru care să permită desfășurarea acțiunilor de consultare, monitorizare, evaluare și informare cu privire la implementarea documentelor strategice, se propune înființarea unei **Structuri de implementare, monitorizare și evaluare a SIDU** din componența căreia să facă parte:

- Reprezentanți ai UAT-urilor din ZUF Câmpina;
- Reprezentanți ai instituțiilor publice care își desfășoară activitatea în ZUF Câmpina;
- Reprezentanți ai instituțiilor de educație;
- Reprezentanți ai mediului privat;
- Reprezentanți ai societății civile.

Structura de implementare, monitorizare și evaluare a SIDU va avea responsabilitatea organizării de întâlniri periodice, conform unui planul de acțiune stabilit anual, pentru a realiza centralizarea indicatorilor de monitorizare, evaluarea rezultatelor și actualizarea, după caz, a obiectivelor strategice.

De asemenea, în cazul în care, în urma prioritizării, rezultă proiecte cu punctaje egale, Structura de implementare, monitorizare și evaluare a SIDU va numi o comisie care va face o nouă prioritizare a proiectelor, fiecare membru al comisiei acordând propriul punctaj între 1 și 10, pe fiecare dintre cele 4 criterii de prioritizare, rafinând analiza asupra informațiilor aferente proiectelor analizate, astfel:

- **Importanța domeniului** în care se încadrează proiectul va fi evaluată în funcție de schimbările la nivelul comunității care ar putea schimba percepția asupra importanței domeniului analizat;

- **Gradul de maturitate** al proiectului va fi apreciat în funcție de tipul documentațiilor realizate pentru proiect: un proiect care are o documentație de tip "proiect tehnic" va primi un punctaj mai mare decât un proiect care are o documentație de tip "SF/DALI", în condițiile în care ambele proiecte vizează lucrări de construcții;
- **Disponibilitatea surselor de finanțare nerambursabilă** va fi apreciată în funcție de disponibilitatea imediată a programului de finanțare: un proiect care se încadrează într-un apel de proiecte deschis primește un punctaj mai mare decât un proiect care se încadrează într-un program de finanțare pentru care nu s-a anunțat apelul de proiecte;
- **Relevanța față de un document strategic** poate fi apreciată în funcție de tipul documentului în care se încadrează proiectul, acesta primind punctaj crescător pentru încadrarea în strategie sectorială, județeană, regională, națională, europeană.

Pentru departajarea proiectelor, pot fi utilizate criteriile suplimentare relevante, precum capacitatea intervenției propuse de a genera pe termen mediu venituri la bugetul local (efectul multiplicator).

## 6.2 Sistemul de monitorizare și evaluare

Sistemul de monitorizare și evaluare presupune definirea încă din faza de planificare a strategiei a unui **set de indicatori** care să permită verificarea, în mod obiectiv, a atingerii **obiectivelor propuse**. Scopul procesului de monitorizare și evaluare vizează utilizarea datelor și informațiilor relevante pentru a îmbunătăți procesul de implementare a strategiei sau, acolo unde este cazul, de a îmbunătăți strategia propriu-zisă.

Au fost stabilite următoarele categorii de indicatori:

- **Indicatorii de realizare** reflectă ceea ce s-a produs prin implementarea intervențiilor propuse în strategie. Realizările imediate țin de răspunderea exclusivă a structurilor responsabile cu managementul proiectelor respective, care trebuie să raporteze pe marginea lor prin intermediul sistemului de monitorizare. Indicatorii de realizare permit monitorizarea strategiei prin centralizarea impactului produs de implementarea proiectelor propuse.
- **Indicatorii de rezultat** măsoară impactul implementării intervențiilor în direcția vizată de obiectivele strategice. Indicatorii de rezultat arată practic dacă s-a îndeplinit scopul pentru care au fost implementate aceste proiecte.

Un indicator este o informație identificabilă, măsurabilă și ușor de înțeles. Este preferabil ca un indicator să fie măsurat în mod sistematic, iar colectarea datelor să fie realizată din surse independente, neimplicate direct în implementarea strategiei, precum:

- Documentele proiectului, care stau la baza cererii de finanțare (pentru indicatorii de realizare);
- Surse primare: observații, anchete sociologice;
- Surse secundare: statistici oficiale (ex. INS), rapoarte, informații puse la dispoziție de instituții publice (ex. UAT, ITM, ORC), baze de date (ex. [www.listafirme.ro](http://www.listafirme.ro)).

**Indicatorii de rezultat** propuși pentru fiecare direcție strategică de dezvoltare sunt sintetizați în continuare:

**Strategia Integrată de Dezvoltare Urbană a Municipiului Câmpina și a Zonei Urbane Funcționale Câmpina**

Obiectiv specific de dezvoltare	Direcție de acțiune	Indicator	An de referință	Valoare de bază	Țintă	Sursa
OSD1.1 Dezvoltarea infrastructurii și a mobilității	DA1.1.1 Îmbunătățirea rețelei de transport în interiorul Zonei Urbane Funcționale Câmpina	Nr. autovehicule de transport în comun prietenoase cu mediul	2022	0	15	Primării ZUF
	DA1.1.2 Modernizarea infrastructurii rutiere și pietonale	% infrastructură rutieră modernizată	2021	93,33%	100%	INS
	DA1.1.3 Dezvoltarea și încurajarea modalităților de transport alternativ sau cu emisii reduse de CO <sub>2</sub>	Volum de emisii GGS	2022	0	-25%	Primării ZUF
	DA1.1.4 Dezvoltarea infrastructurii edilitare	Racordare tuturor UAT-urile membre la rețelele de apă și canalizare	2021	9 din 11 UAT-uri sunt conectate la rețeaua de apă 5 din 11 UAT-uri sunt conectate la rețeaua de canalizare	11 din 11 UAT-uri sunt conectate la rețeaua de apă 11 din 11 UAT-uri sunt conectate la rețeaua de canalizare	INS
OSD1.2 Dezvoltarea unei Zone Urbane Funcționale prietenoase cu mediul	DA1.2.1 Protejarea mediului înconjurător	Gradul de satisfacție a locuitorilor privind curățenia și salubritatea publică (%)	2023	40%	100%	Anchetă sociodemografică în rândul locuitorilor
	DA1.2.2 Creșterea eficienței energetice	Surse de energie regenerabile existente	2023	2	10	Primării ZUF
OSD2.1 Accelerarea dezvoltării economice și atragerea investițiilor	DA2.1.1 Dezvoltarea sectorului IMM și impulsivitatea spiritului anteprenorial	Nr. de IMM-uri	2022	2.401	3.000	www.listafirme.ro
	DA2.1.2 Valorificarea potențialului local și dezvoltarea infrastructurii turistice locale	Nr. de structuri de cazare	2022	33	50	INS
OSD3.1 Dezvoltarea unei Zonei Urbane Funcționale vibrante, ce satisface nevoile și aspirațiile comunității	DA3.1.1 Dezvoltarea infrastructurii educaționale	Gradul de satisfacție a locuitorilor privind sistemul de învățământ (%)	2023	41,66%	100%	Anchetă sociodemografică în rândul locuitorilor
	DA3.1.2 Dezvoltarea infrastructurii și serviciilor de sănătate	Gradul de satisfacție a locuitorilor privind calitatea serviciilor medicale (%)	2023	41,66%	100%	Anchetă sociodemografică în rândul locuitorilor
	DA3.1.3 Dezvoltarea infrastructurii și serviciilor sociale	Gradul de satisfacție a locuitorilor privind serviciile sociale (%)	2023	20,56%	100%	Anchetă sociodemografică în rândul locuitorilor





## Strategia Integrată de Dezvoltare Urbană a Municipiului Câmpina și a Zonei Urbane Funcționale Câmpina

Obiectiv specific de dezvoltare	Direcție de acțiune	Indicator	An de referință	Valoare de bază	Țintă	Sursa
	DA3.1.4 Dezvoltarea spațiilor verzi și infrastructurii pentru agrement și sport	Gradul de satisfacție a locuitorilor privind accesul la parcuri, spații verzi (%) Gradul de satisfacție a locuitorilor privind accesul la terenuri și facilități pentru sport (%)	2023	39,47% 19,44%	100% 100%	Anchetă sociodemografică în rândul locuitorilor
	DA3.1.5 Dezvoltarea infrastructurii instituțiilor publice ce au ca scop susținerea ordinii și siguranței publice	Gradul de satisfacție a locuitorilor privind gradul de liniște și siguranță publică (%)	2023	38,67%	100%	Anchetă sociodemografică în rândul locuitorilor
OSD4.1 Dezvoltarea capacității administrative a municipiului Câmpina și Zonei Urbane Funcționale Câmpina	DA4.1.1 Modernizarea, dotarea și digitalizarea instituțiilor publice	Servicii SMART implementate	2023	0	20	Primăriei ZUF
	DA4.1.2 Planificare strategică și management teritorial	Gradul de satisfacție a locuitorilor privind implicarea autorității locale în rezolvarea problemelor (%)	2023	10,61%	100%	Anchetă sociodemografică în rândul locuitorilor



### 6.3 Comunicarea cu beneficiarii proiectelor și promovarea strategiei

Comunicarea cu beneficiarii proiectelor și promovarea strategiei sunt două elemente esențiale pentru succesul unei strategii integrate de dezvoltare urbană. Prin comunicare, beneficiarii proiectelor sunt informați despre obiectivele activităților și beneficiile pe care le vor aduce proiectelor, comunicarea ajutând la creșterea gradului de conștientizare a strategiei și la generarea de sprijin pentru acestea.

Promovarea strategiei este importantă pentru a crește gradul de vizibilitate a acesteia și pentru a atrage atenția asupra beneficiilor pe care le va aduce, ceea ce conduce la creșterea interesului membrilor comunității cu privire la sprijinirea implementării strategiei.

Pentru a realiza o comunicare și o promovare eficiente este important se stabilească canale de comunicare adecvate, care să permită transmiterea informațiilor relevante și să faciliteze dialogul între autoritățile locale, organizațiile civice, sectorul privat și comunicarea locală. Canalele pot include:

- **Comunicare directă și consultări publice:** Organizarea întâlnirilor, dezbaterilor și consultărilor cu cetățenii, organizațiile locale și alte părți interesate. Pot fi în întâlniri publice, ședințe de lucru sau grupuri de discuții tematice, unde se poate împărtăși informații despre strategie și se poate colecta feedback și sugestii și se pot colecta feedback și sugestii și se poate promova angajamentul și participarea activă;
- **Platforme online și sociale:** Utilizarea site-urilor web, platformelor sociale și a altor instrumente online pentru a furniza informații despre strategie și pentru a facilita comunicarea și interacțiunea cu beneficiarii. Aceste canale pot include pagini web dedicate strategiei, grupuri de discuții online sau campanii de promovare prin intermediul rețelelor sociale;
- **Mijloace tradiționale de comunicare:** precum pliante, afișe, broșuri, comunicate de presă și materiale informative, pentru a disemina informații despre strategie și pentru a crește gradul de conștientizare în rândul comunității;
- **Parteneriate și colaborări:** cu organizații locale, instituții publice și sectorul privat pentru a promova strategia și implica diverse părți interesate în implementarea proiectelor. Acestea pot include parteneriate pentru organizarea de evenimente comune, campanii de informare sau inițiative de implicare comunitară;
- **Raportare și transparență:** furnizarea de rapoarte periodice cu privire la progresul implementării strategiei, rezultatele obținute și utilizarea resurselor. Aceste rapoarte trebuie să fie accesibile și ușor de înțeles pentru beneficiarii proiectelor și pentru publicul larg, promovând transparența și responsabilitatea în implementare.

Ideal, în promovarea strategiei trebuie să se utilizeze un limbaj clar, accesibil și adaptat în funcție de publicul țintă. Materialele de comunicare ar trebuie să includă informații despre obiectivele strategiei, proiectele prioritare, beneficiile așteptate și modalitățile în care cetățenii pot contribui și se pot implica în procesul de dezvoltare urbană.



UNIUNEA EUROPEANĂ



Programul Operațional Capacitate Administrativă  
Competența face diferența!



Instrumente Structurale  
2014-2020

Proiect cofinanțat de Fondul Social European prin  
Programul Operațional Capacitate Administrativă 2014 – 2020!

---

**Titlul proiectului:** „Planificarea și digitalizarea serviciilor publice la nivelul municipiului  
Câmpina”

**Codul MySMIS:** 155202

**Denumirea beneficiarului:** Municipiul Câmpina

**Data publicării (lună și an):** Octombrie 2023

---

Conținutul acestui material nu reprezintă în mod obligatoriu  
poziția oficială a Uniunii Europene sau a Guvernului României.

*Material distribuit gratuit*