


***STRATEGIA DE DEZVOLTARE
DURABILĂ
A JUDEȚULUI PRAHOVA***



2021-2027

Cuprins	
Sumar	4
Abrevieri	5
Listă Tabele	7
Listă Figuri	10
Introducere	15
Capitolul 1 Metodologia de elaborare a strategiei de dezvoltare teritorială	40
Capitolul 2 - Definirea Județului Prahova	43
2.1 Delimitarea și definirea teritorială	43
2.1.1 Localizare	43
2.1.2. Cadru natural	45
Rețeaua hidrografică	49
Resursele naturale	55
2.1.3 Istoric	55
2.1.4 Structura și evoluția demografică a județului Prahova	58
2.2 Resurse create de om	79
2.2.1 Infrastructura de transport	79
2.2.2 Telecomunicații și Internet, mass-media, servicii poștale	80
Capitolul 3 - Analiza regiunii: Descrierea status quo-ului Regiunii de Dezvoltare Sud Muntenia	81
3.1 Analiza structurală a Regiunii de Dezvoltare Sud - Muntenia	81
3.2 Descrierea generală a Regiunii Sud Muntenia	83
3.3 Derivarea potențialului regional de dezvoltare durabilă	122
Capitolul 4 - Derivarea Strategiei de dezvoltare durabilă a Județului Prahova 2021-2027	126
Obiective specifice (OS) de dezvoltare durabilă a județului Prahova	128
4.1. Definirea și justificarea acțiunilor de dezvoltare a economiei	129
4.1.2 Orientare strategică: derivarea domeniului de acțiune pentru economie și măsuri de orientare	153
4.2.2 Orientare strategică: derivarea domeniului de acțiune pentru mediu și măsuri de orientare	207
4.3. Definirea și justificarea acțiunilor de dezvoltare a amenajării teritoriale	218
4.3.2 Orientare strategică: derivarea domeniului amenajarea teritoriului și măsuri de orientare	228
4.4. Definirea și justificarea acțiunilor de dezvoltare instituții publice și capacitate administrativă	234
4.4.2 Orientare strategică: derivarea domeniului de acțiune instituții publice și capacitate administrativă și măsuri de orientare	246
4.5. Definirea și justificarea acțiunilor dezvoltare socială	254
4.4.2 Orientare strategică: derivarea domeniului de acțiune socială și măsuri de orientare	294
4.6. Definirea și justificarea acțiunilor de educație și formare	299

4.6.2 Orientare strategică: derivarea domeniului de acțiune acțiunilor de educație și formare și măsuri de orientare.....	318
4.7. Definirea și justificarea acțiunilor de cultură, culte, patrimoniu și sport	324
4.7.2 Orientare strategică: derivarea domeniului de acțiune pentru cultură, culte și patrimoniu măsuri de orientare.....	333
4.8 Planul de măsuri de dezvoltare durabilă a județului Prahova 2021 - 2027	337
Capitolul 5 - Prezentare generală a activităților de implementare a strategiei, operaționalizarea proiectelor și îndeplinirea obiectivelor	425
Capitolul 5 - Prezentare generală a activităților de implementare a strategiei, operaționalizarea proiectelor și îndeplinirea obiectivelor	425
5.1 Sistemul de management și monitorizare, reprezentarea proceselor de lucru	425
5.2 Coordonarea și punerea în aplicare a strategiei.....	426
5.3 Implementarea	427
5.4 Monitorizare și evaluare	428
5.5 Evaluarea rezultatelor și impactului.....	429
5.6 Revizuirea.....	429
5.7 Parteneriat	430
ANEXA 1 - PORTOFOLIU DE PROIECTE	432
1.1. Propuneri de proiecte în județul Prahova - perioada de programare 2021 - 2027	432
1.2 Teme de proiecte propuse de UAT-urile din județul Prahova 2021 - 2027	439
1.3 Programe / proiecte bugetare cuprinse în Planul Strategic Instituțional al Consiliului Județean Prahova pentru perioada 2020 - 2021	479
ANEXA 2 - EXEMPLE DE FIȘE / IDEI DE PROIECTE PROPUSE DE UAT-urile DIN JUDEȚ 2021 - 2027	485
Anexa 3 - EXEMPLE DE FIȘE/IDEI DE PROIECTE PROPUSE DE MEDIUL DE AFACERI DIN JUDEȚ 2021 - 2027.....	632

Sumar

Adoptarea în anul 2015 de către Adunarea generală a ONU a documentului intitulat *Agenda 2030 pentru Dezvoltare Durabilă a Națiunilor Unite* a însemnat un apel la acțiune lansat tuturor țărilor dezvoltate și în curs de dezvoltare. Documentul cuprinde 17 Obiective de Dezvoltare Durabilă (ODD).

În acest context, la nivel european, s-au luat măsuri în sensul implementării Agendei 2030 pentru Dezvoltare Durabilă, acestea materializându-se în adoptarea în iunie 2017 de către Consiliul UE a unui document intitulat „*Un viitor durabil al Europei: răspunsul UE la Agenda 2030 pentru Dezvoltare Durabilă*”.

La rândul ei România a acționat în vederea implementării celor două documente printr-o serie de măsuri, între care cea mai importantă a fost adoptarea *Strategiei naționale pentru dezvoltare durabilă a României - 2030*.

În același timp, la nivel european s-a pus problema punerii în practică a obiectivelor Agendei 2030 și printr-o abordare teritorială, aspect concretizat într-un document numit *Agenda Teritorială 2030 - Un viitor pentru toate teritoriile*.

În acest context la nivel național a fost adoptată Strategia Națională de Dezvoltare Teritorială, document programatic pe termen lung prin care este conturată viziunea de dezvoltare a teritoriului național pentru orizontul de timp 2035.

Având în vedere aceste aspecte, Strategia de Dezvoltare Durabilă a Județului Prahova 2021-2027 actualizată, constituie cadrul local al dezvoltării teritoriale județene în contextul implementării celor 17 Obiective de Dezvoltare Durabilă (ODD), cuprinse în *Agenda 2030 pentru Dezvoltare Durabilă a Națiunilor Unite*.

Plecând de la aceste 17 ODD, documentul strategic are în vedere sprijinirea dezvoltării județului luând în considerare 7 domenii principale: economic, mediu și eficiență energetică, amenajarea teritoriului, instituții locale, dezvoltare socială, educație, formare și cultură, culte, sport și agrement.

Referitor la structura documentului, Strategia de Dezvoltare Durabilă a Județului Prahova 2021-2027 actualizată, este alcătuită din o introducere și 5 capitole și 3 anexe după cum urmează:

- **Introducerea** - face o scurtă prezentare a istoricului Strategiei, prezentând contextul global european și național în care este realizată evocând documentele programatice ale Organizației Națiunilor Unite și Uniunii Europene, cât și în politicile publice ale României;
- **Capitolul 1** - prezintă metodologia de elaborare a strategiei de dezvoltare, incluzând etapele elaborării strategiei, dar și aspecte esențiale legate de documentarea și procesul de participare în elaborarea strategiei;
- **Capitolul 2** - definește aspectele esențiale ale teritorialității județului Prahova, fiind prezentate amplasarea, istoricul, relieful, clima, dar și profilul demografic și percepția asupra localității;

- **Capitolul 3** - descrie Regiunea de Dezvoltare Sud Muntenia din punct de vedere structural și prezintă potențialul regional;
- **Capitolul 4** - prezintă Strategia de Dezvoltare Durabilă a Județului Prahova 2021-2027 actualizată. În acest sens, sunt definite 7 domenii de dezvoltare: economie, mediu, amenajarea teritoriului, instituții locale, social, educație și formare precum și cultură, culte, sport și agrement). Pentru fiecare din cele 7 domenii:
 - există o parte justificativă, prin intermediul analizei SWOT;
 - sunt prezentate acțiunile de dezvoltare;
 - este definit procesul de orientare strategică a domeniilor, prezentând obiectivele generale și cele specifice precum și măsuri de orientare (fișe de proiect).
- **Capitolul 5** - prezintă activitățile de implementare a strategiei, operaționalizarea proiectelor și îndeplinirea obiectivelor, fiind descrise sistemul de management, de monitorizare, reprezentarea proceselor de lucru și prezentarea unor parteneriate utilizabile pentru proiecte potențiale de cooperare.
- **Anexa 1** - cuprinde portofoliul de programe/proiecte prin strategie
- **Anexa 2** - cuprinde exemple de fișe / idei de proiecte propuse de UAT-urile din județ 2021 - 2027
- **Anexa 3** - cuprinde exemple de fișe/idei de proiecte propuse de mediul de afaceri din județ 2021 - 2027

Abrevieri

UAT	Unitate Administrativ Teritorială
CJ	Consiliul Județean
GL	Grup de lucru
UE	Uniunea Europeană
NGEU	Next Generation EU
IMM	Întreprinderi mici și mijlocii
ONG	Organizații neguvernamentale
ODD	Obiectiv de dezvoltare durabilă
FEDR	Fondul european de dezvoltare regională
FSE	Fondul social european
PODD	Programul Operațional Dezvoltare Durabilă
POT	Programul Operațional Transport

POS	Programul Operațional Sănătate
POCU	Programul Operațional Capital Uman
POCS	Programul Operațional Combaterea Sărăciei
POR	Programele Operaționale Regionale
POAT	Programul Operațional Asistență Tehnică
PNRR	Planul Național de Relansare și Reziliență
PNDR	Programul Național de Dezvoltare Rurală
ISJ	Inspectoratul școlar județan
AJOFM	Agenția Județeană pentru Ocuparea Forței de Muncă
ADR	Agenția pentru Dezvoltare Regională
APM	Agenția de Protecție a Mediului
APIA	Agenția de Plăți și Intervenție pentru Agricultură
DSV	Direcția Sanitar Veterinară și pentru Siguranța Alimentelor
DJS	Direcția Județeană de Statistică
ISU	Inspectoratul pentru situații de urgență
ADI	Asociația de Dezvoltare Intercomunitară
CJAS	Casa Județeană de Asigurări de Sănătate
IPJ	Inspectoratul de poliție al județului
IJJ	Inspectoratul de jandarmi al județului
GAL	Grup de Acțiune Locală
PGL	Punct Gastronomic Local
RNMR	Rețeaua Națională a Muzeelor din România
CNI	Compania națională de Investiții
CLOP	Comisia Local de Ordine Publică
DSJ	Direcția de Statistică Județeană
RGAR	Recensământul General Agricol

Listă Tabele

Tabel 1	Structura Planului Național de Redresare și Reziliență
Tabel 2	Suprafața județului Prahova comparativ cu cea a Regiunii Sud Muntenia
Tabel 3	Principalele cursuri de apă din județul Prahova
Tabel 4	Centralizator lacuri și suprafețe de apă în județul Prahova
Tabel 5	Populația localităților din județul Prahova la RPL 2021
Tabel 6	Localitățile cu cele mai mari creșteri și cele cu cele mai mari descreșteri ale populației rezidente la 1 decembrie 2021 din județul Prahova față de recensământul din anul 2011
Tabel 7	Populația rezidentă la 1 ianuarie în județul Prahova 2012-2019 pe medii de rezidență
Tabel 8	Evoluția populației rezidente la 1 ianuarie la nivel național, în regiunea Sud Muntenia și în județul Prahova 2012-2019
Tabel 9	Rata de natalitate pe medii de rezidență, regiuni de dezvoltare și județe 2012-2018
Tabel 10	10 Nivelul de instruire a populației județului Prahova și a României la 1 decembrie 2021
Tabel 11	Factori care ajută la luarea deciziei de a pleca sau nu din zona/ țara natală Adaptat după World Bank, “Determinants of migration”
Tabel 12	Infrastructura pentru transport terestru a județului Prahova 1) inclusiv autostrăzi și drumuri europene
Tabel 13	Servicii poștale
Tabel 14	Organizarea administrativă a teritoriului regiunii Sud - Muntenia
Tabel 15	Populația județelor din Regiunea Sud Muntenia pe medii de rezidență
Tabel 16	Evoluția populației Regiunii Sud Muntenia la recensămintele organizate în perioada 1948-2021
Tabel 17	Ponderea populației județelor componente în raport cu populația Regiunii Sud Muntenia și evoluția acesteia de la ultimul recensământ
Tabel 18	Vârsta medie a populației Regiunii Sud Muntenia
Tabel 19	Evoluția PIB -ului Regiunii Sud Muntenia 2018-2023
Tabel 20	Contribuția județelor componente la PIB-ul Regiunii Sud Muntenia
Tabel 21	PIB-ul/locuitor al Regiunii Sud Muntenia 2022-2023
Tabel 22	Rata de ocupare a forței de muncă și populația activă în regiunea Sud Muntenia în anul 2022
Tabel 23	Rata șomajului în județele Regiunii Sud Muntenia în decembrie 2023
Tabel 24	Evoluția ratei șomajului în județele Regiunii Sud Muntenia și la nivel național în intervalul 2016-2023
Tabel 25	Structura veniturilor totale medii lunare pe gospodărie pe trim III 2023 în Regiunea Sud Muntenia
Tabel 26	Unitățile economice active din județele Regiunii Sud Muntenia în anul 2022
Tabel 27	Structura unităților economice active din Regiunea Sud Muntenia în funcție de cifra de afaceri în anul 2022
Tabel 28	Suprafețele agricole din Regiunea Sud Muntenia 2014

Tabel 29	Suprafața cultivată în județele din Regiunea Sud Muntenia în 2021
Tabel 30	Producția ramurii agricole în Regiunea Sud Muntenia în anul 2021
Tabel 31	Indicii producției ramurii agricole în Regiunea Sud Muntenia în anul 2021
Tabel 32	Producția agricolă vegetală, la principalele culturi - Regiunea Sud-Muntenia, în anul 2021
Tabel 33	Suprafața viilor pe rod , în anul 2021 Regiunea Sud-Muntenia
Tabel 34	Parcul de tractoare și mașini agricole principale din agricultură, la 1 ianuarie 2022 în Regiunea Sud-Muntenia
Tabel 35	Evoluția suprafețelor cultivate cu principalele plante de cultură în județul Prahova
Tabel 36	Evoluția efectivelor de animale crescute în județul Prahova
Tabel 37	Categoriile de teren și specii de păduri, după suprafața ocupată
Tabel 38	Structuri de primire turistică în județul Prahova, pe tipuri de unități
Tabel 39	Înnoptări în structuri de primire turistică pe tipuri de structuri și categorii de confort în județul Prahova
Tabel 40	Arii naturale protejate din județul Prahova
Tabel 41	Fondul forestier - repartitia pe proprietari
Tabel 42	Suprafețe de păduri regenerate
Tabel 43	Suprafețe parcurse cu tăieri în anul 2018 în arborete din fondul forestier național proprietate publică a statului, administrat de Direcția Silvică Prahova
Tabel 44	Categoria de folosință a solului 2013 - 2018 - Suprafețe în hectare
Tabel 45	Suprafață cu agricultură ecologică în județul Prahova
Tabel 46	Situația generală a solurilor afectate de activități industriale și agricole
Tabel 47	Situația generală a solurilor afectate de procese naturale, în județul Prahova, în anul 2018
Tabel 48	Evoluția cantității de pesticide aplicate în agricultură (tone substanță activă)
Tabel 49	Suprafețele amenajate, pe categorii de lucrări de îmbunătățiri funciare, în județul Prahova, în perioada 2013-2018
Tabel 50	Rețeaua și volumul de apă potabilă distribuită în județul Prahova
Tabel 51	Rețeaua de canalizare în județul Prahova
Tabel 52	Lungimea simplă a rețelei de canalizare în municipiile și orașele din județul Prahova
Tabel 53	Populația conectată la stații de epurare a apelor uzate din județul Prahova
Tabel 54	Cantitățile de deșuri municipale colectate în anul 2018
Tabel 55	Depozite ecologice în exploatare în anul 2018
Tabel 56	Cantitățile de deșuri periculoase gestionate
Tabel 57	Cantități de DEE-uri colectate de la populație
Tabel 58	Cantitățile colectate de deșuri de ambalaje
Tabel 59	Fluxul anual de călători
Tabel 60	Cantitatea de apă potabilă distribuită consumatorilor

Tabel 61	Numărul de locuitori cu locuințele conectate la sistemele de canalizare și epurare
Tabel 62	Rețele de energie electrică la nivelul județului Prahova
Tabel 63	Resurse de muncă județul Prahova și județele limitrofe 2012-2018
Tabel 64	Numărul șomerilor și rata șomajului, pe regiuni/județe, la 31 decembrie 2019
Tabel 65	Numărul șomerilor neindemnizați pe niveluri de pregătire și regiuni/județe, la 31 decembrie 2019
Tabel 66	Numărul mediu al salariaților pe localități - Localități din județul Prahova cu peste 1,000 salariați în 2018
Tabel 67	Tineri neet înregistrați și profilați
Tabel 68	Locuințe terminate Jud. Prahova 2010-2016
Tabel 69	Fond locuințe Prahova 2010-2016
Tabel 70	Fondul de locuințe, la 31 decembrie Județul Prahova 2013-2018
Tabel 71	Rețeaua și volumul de apă potabilă distribuită consumatorilor Jud. Prahova 2013-2018
Tabel 72	CANALIZARE PUBLICĂ ȘI SPAȚII VERZI LA 31 DECEMBRIE Jud Prahova 2013-2018
Tabel 73	Rețeaua și volumul gazelor naturale distribuite Jud. Prahova 2013-2018
Tabel 74	Numărul mediu al pensionarilor și pensia medie jud. Prahova - național 2010-2016
Tabel 75	Număr beneficiari alocație pentru susținerea familiei Jud. Prahova 2010, 2015-2016 pe medii
Tabel 76	Numărul mediu lunar de familii sau persoane singure beneficiare și sume plătite jud. Prahova și limitrofe 2012-2018
Tabel 77	Numărul de beneficiari ai sistemului de protecție specială a copilului din jud. Prahova la 31 decembrie 2019
Tabel 78	Indemnizații și facilități acordate persoanelor cu dizabilități jud. Prahova 2010, 2015-2016 Sursa Repere economice și sociale regionale
Tabel 79	Lista localităților rurale (unități SIRINF) cu zone marginalizate, din Județul Prahova
Tabel 80	Furnizori de servicii sociale Sursa: Lista furnizorilor de servicii sociale acreditați și a serviciilor sociale licențiate în baza Legii nr. 197/2012 - Ministerul Muncii și Protecției Sociale
Tabel 81	Servicii sociale licențiate în județul Prahova pe furnizori, localități și tipuri Sursa: Lista furnizorilor de servicii sociale acreditați și a serviciilor sociale licențiate în baza Legii nr. 197/2012 - Ministerul Muncii și Protecției Sociale, actualizat DGASPC Prahova, 2020
Tabel 82	Centre rezidențiale pentru persoane adulte cu dizabilități din județul Prahova Sursa Lista furnizorilor de servicii sociale acreditați și a serviciilor sociale licențiate în baza Legii nr. 197/2012 - Ministerul Muncii și Protecției Sociale, actualizat DGASPC Prahova, 2020
Tabel 83	Centre rezidențiale pentru copii în sistemul de protecție specială Sursa - Planul de acțiune pentru anul 2019 privind serviciile sociale administrate și finanțate din bugetul județului Prahova, actualizat DGASPC Prahova, 2020
Tabel 84	Indicatori morbiditate generală la nivel național și în județul Prahova 2018-2019 pentru principalele boli Sursa: Raport Național privind Starea de Sănătate a Populației României 2018 Centrul Național de Evaluare și Promovare a Stării de Sănătate
Tabel 85	Incidența tuberculozei pe 9 luni 2019 comparativ cu 9 luni 2018 la 100.000 locuitori Sursa: Buletin informativ - Principalii indicatori ai cunoașterii stării de sănătate pe 9 luni 2019

	comparativ cu 9 luni 2018 - Ministerul Sănătății Institutul Național de Sănătate Publică Centrul Național de Statistică și Informatică în Sănătate Publică
Tabel 86	Localități fără medic de familie
Tabel 87	Asigurarea populației cu medici, medici de familie și asistenți medicali pe județe în România în anii 2017-2018 Sursa: Principalii indicatori ai stării de sănătate pe 9 luni 2019 comparativ cu 9 luni 2018 - Centrul Național de Statistică și Informatică în Sănătate Publică
Tabel 88	Asigurarea populației cu paturi, consultații și tratamente Sursa: Principalii indicatori ai stării de sănătate pe 9 luni 2019 comparativ cu 9 luni 2018 - Centrul Național de Statistică și Informatică în Sănătate Publică
Tabel 89	Proceduri efectuate în spitalele din rețeaua publică (M.S., Adm. Locală) pe județe în anii 2017-2018 Sursa: Principalii indicatori ai stării de sănătate pe 9 luni 2019 comparativ cu 9 luni 2018 - Centrul Național de Statistică și Informatică în Sănătate Publică
Tabel 90	Unitățile școlare din Județul Prahova pe categorii 2012-2018
Tabel 91	Copii și elevi înscriși în învățământul preuniversitar pe niveluri de educație județul Prahova 2012-2018
Tabel 92	Personalul didactic din județul Prahova pe niveluri de educație 2012-2018
Tabel 93	Săli de clasă (cabine școlare/amfiteatre) ante preșcolar și profesional
Tabel 94	Cluburi pentru activități de timp liber
Tabel 95	Numărul elevilor care au promovat examenul de bacalaureat în județul Prahova 2012-2017
Tabel 96	Rata abandonului în învățământul preuniversitar, pe niveluri de educație - național, regional, județul Prahova și județele limitrofe 2012-2017
Tabel 97	Muzee județul Prahova

Listă Figuri

Figura 1	Pilonii smart city Sursa: Smart City
Figura 2	Clasamentul pentru 22 al indicelui economiei și societății digitale (DESI)
Figura 4	Obiectivele de Dezvoltare Durabilă - Agenda 2030
Figura 6	Obiectivele Pactului Ecologic European
Figura 7	ODD - Agenda 2030 - Strategia Națională pentru Dezvoltare Durabilă a României orizont 2030
Figura 8	Localizarea Județului Prahova la nivelul teritoriului național
Figura 9	Harta Județului Prahova sursa
Figura 10	Suprafața județului Prahova comparativ cu cea a Regiunii Sud Muntenia
Figura 11	Structura pe sexe a populației județului Prahova la 1 decembrie 2021 RPL 2021
Figura 12	Structura pe medii de rezidență a populației județului Prahova la 1 decembrie 2021 RPL 2021

Figura 13	Populația rezidentă la 1 ianuarie în județul Prahova 2012-2019 pe medii de rezidență
Figura 14	Evoluția populației județului Prahova în perioada 1990-2020
Figura 15	Evoluția ponderii populației județului Prahova în populația națională 1990-2019
Figura 16	Evoluția sporului natural al populației județului Prahova în perioada 1990 - 2020
Figura 17	Evoluția estimată a populației județului Prahova
Figura 18	Structura din punct de vedere a stării civile a populației județului Giurgiu la 1 decembrie 2021 RPL 2021
Figura 19	Structura etnică a populației județului Prahova la 1 decembrie 2021 RPL 2021
Figura 20	Structura religioasă a populației județului Prahova la 1 decembrie 2021
Figura 21	Structura populației județului Prahova după nivelul de educație, la RPL 2021
Figura 22	Nivelul de instruire a populației județului Giurgiu la 1 decembrie 2021
Figura 23	Durata medie a vieții pe medii de rezidență, sexe, pe macroregiuni, regiuni de dezvoltare și județe
Figura 24	Soldul anual al schimbărilor de reședință Județul Prahova, județe limitrofe și regiune 2012-2018
Figura 25	Soldul schimbărilor de reședință pe medii de rezidență județul Prahova 2012-2018
Figura 26	Stabiliri cu domiciliul (inclusiv migrația externă)
Figura 27	Emigranți definitiv din Județul Prahova și județele limitrofe 2012-2018
Figura 28	Piramida vârstelor
Figura 29	Harta regiunilor României
Figura 30	Localizarea Regiunii Sud Muntenia la nivelul teritoriului național
Figura 31	Rețeaua hidrografică din Regiunea Sud Muntenia
Figura 32	Tipurile de sol din regiunea Sud Muntenia
Figura 33	Structura populației Regiunii Sud Muntenia pe Medii de Rezidență
Figura 34	Populația județelor din Regiunea Sud Muntenia
Figura 35	Evoluția populației Regiunii Sud Muntenia la recensămintele organizate în perioada 1948-2021
Figura 36	Evoluția populației României la recensămintele organizate în perioada 1948-2021

Figura 37	Structura pe sexe a populației Regiunii Sud la Recensământul din 2021
Figura 38	Structura pe categorii de vârstă a populației Regiunii Sud la Recensământul din 2021
Figura 39	Structura pe categorii de vârstă a populației Regiunii Sud și a României la Recensământul din 2021
Figura 40	Structura din punct de vedere a stării civile a populației Regiunii Sud la Recensământul din 2021
Figura 41	Structura etnică a populației rezidente a Regiunii Sud la Recensământul din 2021
Figura 42	Evoluția PIB -ului Regiunii Sud Muntenia 2018-2023
Figura 43	Evoluția resursei de muncă în Regiunea Sud Muntenia în perioada 1990-2022
Figura 44	Evoluția ratei de ocupare a forței de muncă în Regiunea Sud Muntenia în perioada 1990-2022
Figura 45	Structura efectivului de salariați din Regiunea Sud Muntenia în anul 2022, din perspectiva formei de proprietate a angajatorului
Figura 46	Evoluția numărului de șomeri pe parcursul anului 2023 în Regiunea Sud Muntenia
Figura 47	Evoluția ratei șomajului în Regiunea Sud Muntenia și la nivel național în intervalul 2016-2023
Figura 48	Evoluția în timp a veniturilor totale medii pe persoană la nivelul Regiunii Sud Muntenia în perioada 2012-2022
Figura 49	Evoluția cheltuielilor totale medii lunare pe o persoană în perioada 2012-2022 în Regiunea Sud Muntenia și la nivel național
Figura 50	Structura unităților economice active din Regiunea Sud Muntenia în funcție de numărul de angajați în anul 2022
Figura 51	Structura unităților economice active din Regiunea Sud Muntenia în funcție de cifra de afaceri în anul 2022
Figura 52	Zonele de concentrare și specializare economică ale regiunii Sud Muntenia
Figura 53	Suprafața cultivată în județele din Regiunea Sud Muntenia în 2021
Figura 54	Suprafața cultivată cu principalele culturi în anul 2021 în Regiunea Sud Muntenia
Figura 55	Producția de carne în anul 2021 în Regiunea Sud-Muntenia
Figura 56	Structura personalului angajat în domeniul cercetare dezvoltare în Regiunea Sud Muntenia în anul 2022
Figura 57	Categoriile de linii de cale ferată în Regiunea Sud Muntenia în anul
Figura 58	Structura economică a județului Prahova după ponderea cifrei de afaceri (2019)

Figura 59	Evoluția cifrei de afaceri pe ramuri ale economiei, 2012 - 2017
Figura 60	Localizarea Județului Prahova la nivelul teritoriului național
Figura 61	Polul de creștere Ploiești-Prahova
Figura 62	Evoluția investițiilor, pe ramuri economice (2012 - 2017)
Figura 63	Fondul funciar al județului Prahova
Figura 64	Ponderea producției agricole a județului în producția agricolă a țării
Figura 65	Valoarea producției agricole în perioada 2012 - 2017
Figura 66	Sosiri ale turiștilor în structuri de primire turistică cu funcțiuni de cazare turistică în județul Prahova și în România
Figura 67	Sosiri ale turiștilor în structuri de primire turistică cu funcțiuni de cazare turistică în județul Prahova și în Regiunea Sud Muntenia
Figura 68	Structuri de primire turistică în județul Prahova
Figura 69	Înnoptări în structuri de primire turistică pe tipuri de structuri și categorii de confort în județul Prahova
Figura 70	Concentrația medie anuală a benzenului pe anul 2018,
Figura 71	Concentrația medie anuală a SO ₂ pe anul 2018,
Figura 72	Concentrația medie anuală de Pb pe anul 2018,
Figura 73	Concentrația medie anuală de Cd pe anul 2018,
Figura 74	Concentrația medie anuală de Ni pe anul 2018,
Figura 75	Concentrația medie anuală de As pe anul 2018,
Figura 76	Concentrația medie anuală de CO pe anul 2018,
Figura 77	Concentrația medie anuală de CO pe anul 2018
Figura 78	Cantitatea de pesticide aplicate în agricultură
Figura 79	Suprafețe amenajate pe categorii de lucrări de îmbunătățiri funciare, în județul Prahova
Figura 80	Cantitatea de deșeuri municipale colectate
Figura 81	Compoziția deșeurilor municipale
Figura 82	Cantități de deșeuri periculoase gestionate, valorificate și eliminate
Figura 83	Evoluție deșeuri periculoase incinerate colectate de deșeuri de ambalaj
Figura 84	Harta fizico-administrativă a județului Prahova
Figura 85	Infrastructura și dotările județului Prahova
Figura 86	Numărul localităților în care se distribuie apă potabilă
Figura 87	Lungimea totală simplă a conductelor de canalizare
Figura 88	Radiația solară în județul Prahova
Figura 89	Radiația solară în județul Prahova
Figura 9091	Organigrama aparatului specialitate al Consiliului Județean Prahova

Figura 92	Structura personalului din aparatul de specialitate a Consiliului Județean Prahova
Figura 93	Rata de ocupare a resurselor de muncă județul Prahova și județe limitrofe 2012-2018
Figura 94	Ramurile economice, după populația ocupată (2018)
Figura 95	Populația ocupată pe principalele activități ale economiei naționale în jud. Prahova 2012-2018
Figura 96	Număr mediu de salariați - ponderea formelor de proprietate jud. Prahova 2018
Figura 97	Ponderea șomerilor neindemnizați pe niveluri de pregătire Jud. Prahova 2019
Figura 98	Copiii din județul Prahova pe medii și situații sociale 2015-2016 Număr de familii beneficiare ale VMG
Figura 99	Numărul total de medici (exclusiv stomatologi) din Jud. Prahova pe forme de proprietate 2012-2018
Figura 100	Număr medici familie județul Prahova 2012-2018
Figura 101	Tabel Copii și elevi înscriși în învățământul preuniversitar pe niveluri de educație județul Prahova 2012-2018
Figura 102	Evoluția populației școlare din județul Prahova pe nivele de învățământ 2012-2018 Laboratoare școlare din instituțiile de învățământ din jud. Prahova pe niveluri de educație 2013-2018
Figura 103	Nivelul de dotare cu calculatoare a școlilor din județ
Figura 104	Evoluția numărului de persoane înscrise în învățământul superior
Figura 105	Elevi înscriși în învățământul secundar liceal și profesional/tehnic în județul Prahova 2012-2018
Figura 106	Ponderea învățământului profesional / tehnic (2018)
Figura 107	Centrul Național pentru Dezvoltarea Învățământului Profesional
Figura 108	Numărul de secții sportive din județul Prahova, în perioada 2012 - 2018
Figura 109	Numărul de sportivi legitimați în județul Prahova, în perioada 2012 - 2018

Introducere

Aderarea României la Uniunea Europeană, la 1 ianuarie 2007, a însemnat debutul unei noi etape de dezvoltare economică, centrată pe principiul coeziunii economice și sociale, accentuând promovarea condițiilor de creștere economică, reducerea disparităților de dezvoltare la nivel regional, asigurarea unui nivel ridicat de ocupare a forței de muncă și a unei dezvoltări echilibrate și durabile.

România devenită parte a Europei, nu doar din punct de vedere geografic și istoric, se confruntă astăzi, alături de ceilalți membri ai blocului european, cu o lume aflată într-un proces extrem de rapid de schimbare.

Pe agenda europeană există astăzi o serie de provocări precum degradarea mediului și schimbările climatice, revoluția digitală, tranziția demografică, migrația și inegalitățile sociale.

Evoluțiile economice, sociale și de mediu din ultimii ani au condus la apariția unor inițiative orientate în mod specific spre dimensiunea urbană a dezvoltării durabile. Această viziune europeană a fost formalizată în anul 2007, atunci când s-a semnat Carta de la Leipzig pentru orașe europene durabile, în cadrul unei reuniuni ministeriale informale organizate în timpul Președinției germane a Consiliului Uniunii Europene. Documentul în cauză are la bază două principii-cheie pentru dezvoltarea urbană durabilă: aplicarea unei politici de dezvoltare holistică, integrată și concentrarea atenției în mod special asupra cartierelor defavorizate.

Politicile de dezvoltare urbană durabilă au fost integrate în schemele de finanțare ale UE în cadrul perioadei de programare 2007-2014, devenind astfel parte a politicii de coeziune „centrale”.

De asemenea, la nivel european s-a considerat că o parte importantă a răspunsului la provocărilor actuale este reprezentat de dimensiunea dezvoltării teritoriale, coeziunea teritorială fiind introdusă printre obiectivele Uniunii. Astfel, s-a recunoscut nevoia unei dezvoltări echilibrate / armonioase, precum și aceea de a exploata diversitatea în potențialul fiecărui teritoriu.

La nivel european, conceptul de „coeziune teritorială” a fost menționat pentru prima dată într-un raport publicat de Asociația Regiunilor Europene și intitulat „Regions and Territories in Europe”. Documentul sublinia necesitatea planificării coordonării la nivel european, argumentând complementaritatea dintre coeziunea teritorială și coeziunea economică și socială ca obiectiv central al Uniunii Europene.

În prezent, Uniunea Europeană își consolidează coeziunea economică, socială și teritorială cu scopul de a promova o dezvoltare armonioasă pe întreg teritoriul său. UE vizează în special să reducă disparitățile dintre nivelurile de dezvoltare ale diverselor regiuni. Printre regiunile avute în vedere, o atenție deosebită se acordă zonelor rurale, zonelor afectate de tranziția industrială, precum și regiunilor afectate de un handicap natural sau demografic grav și permanent, cum ar fi regiunile cele mai nordice, cu o densitate foarte scăzută a populației, precum și regiunile insulare, transfrontaliere și muntoase. În acest context politica de

coeziune este principala politică de investiții a Uniunii Europene, sprijinind creșterea economică, crearea de locuri de muncă, competitivitatea economică, dezvoltarea sustenabilă și protecția mediului.

Un moment important în ceea ce privește fundamentarea politicilor de dezvoltare teritorială la nivel european a fost aprobarea la 1 decembrie 2020, a Agendei Teritoriale 2030. *Agenda Teritorială 2030 - Un viitor pentru toate teritoriile*, reprezintă de fapt o reexaminare a Agendei teritoriale lansată în 2007 și actualizată în 2011.

Evoluțiile economice și sociale din ultimii ani la nivel național, european și mondial, sunt completate de cele de ordin tehnologic, ceea ce a condus la apariția unor inițiative orientate în mod specific spre dimensiunea urbană a dezvoltării durabile, trecându-se chiar la un nivel superior care vizează implementarea conceptului "Smart City". Conceptul Smart City privește dezvoltarea urbană în contextul integrării tehnologiilor și sistemelor pentru a administra în mod eficient și securizat resursele unei comunități urbane.

Din acest punct de vedere discutăm astăzi despre dezvoltarea urbană de tip smart city

Comunitățile urbane inteligente gestionează efectele pe care le au creșterea populației, poluarea, schimbările climatice, resursele naturale din ce în ce mai limitate, asupra infrastructurii și a calității vieții, prin utilizarea de soluții digitale care să îmbunătățească tehnologiile și serviciile tradiționale. Acesta înseamnă rețele de transport urban mai inteligente, instalații modernizate de alimentare cu apă și de eliminare a deșeurilor, modalități mai eficiente de iluminare și încălzire a clădirilor. Mai mult, se referă și la o administrație urbană interactivă și mai receptivă, spații publice mai sigure și care să satisfacă nevoile unei populații în curs de îmbătrânire ori a persoanelor cu dizabilități.

Dezvoltarea conceptului, dar mai ales punerea sa în practică au fost puternic influențate de evoluțiile fenomenului de urbanizare la nivel global. Potrivit ONU, în anul 1950, 70% din populația globului locuia în mediul rural, însă în anul 2013, jumătate din populația Globului locuia în orașe. Datele organizației mondiale arată că dacă în anul 1970 existau două mega orașe (cu peste 10 milioane de locuitori) în lume (New York și Tokyo), în 2011 s-a ajuns la 23, în 2014 la 27 de orașe, iar în 2021 s-a ajuns la 38 de orașe.

În acest context, principala chestiune care se pune este aceea legată de faptul că, dacă inițial marile orașe au apărut și s-au dezvoltat în zone sau în țări dispunând de infrastructură și resurse adecvate pentru susținerea serviciilor prestate populației, fenomenul urbanizării masive a determinat apariția unor mega orașe în țări sau zone dispunând de resurse sau infrastructuri foarte puțin dezvoltate, incapabile să susțină nevoile acestor mari comunități. Acest din urmă fapt, a condus la situația în care un număr mare de cetățeni trăiesc la limita subzistenței și astfel, marile orașe au ajuns să se confrunte cu o serie de probleme legate de mediu, infrastructură neadecvată, șomaj, criminalitate ridicată etc.

Practic dezvoltarea urbană de tip smart city, presupune existența unui set de principii și valori acceptat și susținut de întreaga comunitate locală. Este vorba despre chestiuni simple precum încredere, siguranță, ordine, stabilitate, disciplină, grijă, bucurie la care se adaugă sustenabilitate și reziliență. Fără existența unor astfel de valori implementarea tehnologiilor moderne nu poate avea efectul scontat iar implementarea conceptului smart city se poate transforma într-un demers fără finalitate, adică să nu conducă la îmbunătățirea semnificativă a vieții locuitorilor.

În acest context, la nivel european au existat în ultimii ani o serie de inițiative orientate în mod specific spre dimensiunea urbană a dezvoltării durabile și spre implementarea conceptului smart city.

Această viziune europeană a fost formalizată în anul 2007, atunci când s-a semnat Carta de la Leipzig pentru orașe europene durabile, în cadrul unei reuniuni ministeriale informale organizate în timpul Președinției germane a Consiliului Uniunii Europene.

Documentul în cauză are la bază două principii-cheie pentru dezvoltarea urbană durabilă: aplicarea unei politici de dezvoltare holistică, integrată și concentrarea atenției în mod special asupra cartierelor defavorizate.

Politicile de dezvoltare urbană durabilă au fost integrate în schemele de finanțare ale UE în cadrul perioadei de programare 2007-2014, devenind astfel parte a politicii de coeziune „centrale”.

În baza Cartei de la Leipzig a fost lansată în 2016 Agenda urbană a UE subliniind importanța unei abordări integrate a dezvoltării urbane. În acest context, s-a ajuns la concluzia că strategiile din zonele urbane trebuie promovate printr-o abordare integrată și bazată pe realitatea din teritoriu a dezvoltării teritoriale.

Mai mult, la nivel european s-a trecut la o etapă superioară care a vizat implementarea conceptului ”smart city”.

În acest context, Parlamentul European a clasificat orașele inteligente în șase dimensiuni principale:¹

- ✓ guvernare inteligentă;
- ✓ economie inteligentă,
- ✓ mediu inteligent,
- ✓ viață inteligentă,
- ✓ mobilitate inteligentă
- ✓ oameni inteligenți.

Totodată, Comitetul Economic și Social European/CESE, a stabilit 6 piloni esențiali în jurul cărora un oraș ar trebui să își concentreze dezvoltarea pentru a deveni un smart city. Cei 6 piloni sunt:

1. Utilizarea pe scară largă a tehnologiei informației și comunicații;
2. Eficiență energetică;
3. Servicii digitale;
4. Economie sustenabilă;

¹ <https://op.europa.eu/en/publication-detail/-/publication/78882e80-fc4a-4a86-9c39-2ad88ab89f9b/language-en>

5. Infrastructură urbană durabilă;
6. Interoperabilitatea infrastructurilor



Figura 1 Pilonii smart city Sursa: Smart City - Centrul de excelență OSINT nr 12/2021

În ultimii ani, la nivelul Uniunii Europene au existat mai multe inițiative, propuneri și chiar au fost adoptate documente de natură a implementa și chiar formaliza conceptul smart city.

Astfel, Politica de Coeziune 2021-2027², sub sloganul ”O Europă mai inteligentă și mai competitivă” fără un sprijin puternic pentru cercetare și inovare și abordează problema decalajului digital, vizând sprijinirea modernizării și digitalizării serviciilor publice (în beneficiul a 22 500 de administrații publice) și a transformării digitale a întreprinderilor. Ea susține totodată dezvoltarea competențelor și a infrastructurii digitale, inclusiv prin conectarea a 3,1 milioane de gospodării la rețelele mobile de mare viteză și la infrastructura digitală fixă.

De asemenea, în 2021 a fost publicată Comunicarea Comisiei către Parlamentul European, Consiliu, Comitetul Economic și Social European și Comitetul Regiunilor COM(2021) 118 final³, - Busola pentru dimensiunea digitală 2030: modelul european pentru deceniul digital. Astfel, Comisia Europeană propune o Busolă pentru dimensiunea digitală prin care să se transpună ambițiile digitale ale UE pentru 2030 în dispoziții concrete. Acestea se axează pe patru elemente esențiale:

- 1) Cetățenii cu competențe digitale și profesioniști cu înaltă calificare în domeniul digital: până în 2030, cel puțin 80 % dintre adulți ar trebui să

² https://ec.europa.eu/regional_policy/whats-new/newsroom/05-02-2023-eu-cohesion-policy-2021-2027-programmes-expected-to-create-1-3-million-jobs-in-the-eu_ro

³ <https://eur-lex.europa.eu/legal-content/RO/TXT/?uri=CELEX%3A52021DC0118>

aibă competențe digitale de bază, iar în UE ar trebui să existe 20 de milioane de specialiști angajați în sectorul TIC.

- 2) Infrastructuri digitale securizate și sustenabile: până în 2030, toate gospodăriile din UE ar trebui să aibă conectivitate de ordinul gigabiților, iar toate zonele populate ar trebui să fie acoperite de tehnologia 5G;
- 3) Transformarea digitală a întreprinderilor: până în 2030, trei din patru companii ar trebui să utilizeze servicii de cloud computing, sisteme de tip big data și inteligența artificială, peste 90 % dintre IMM-uri ar trebui să ajungă cel puțin la un nivel de bază de adoptare a tehnologiilor digitale, iar numărul de start-up-uri de tip unicorn din UE ar trebui să se dubleze.
- 4) Digitalizarea serviciilor publice: până în 2030, toate serviciile publice esențiale ar trebui să fie disponibile online, toți cetățenii vor avea acces la dosarele lor medicale electronice, iar 80 % dintre cetățeni ar trebui să utilizeze o soluție de identificare electronică.

Practic, începând din 2014, Comisia Europeană a monitorizat progresele înregistrate de statele membre în domeniul digital și a publicat rapoarte anuale privind Indicele economiei și societății digitale (DESI). În fiecare an, rapoartele includ profiluri de țară, care ajută statele membre să identifice domeniile de acțiune prioritară, precum și capitole tematice care oferă o analiză la nivelul UE în principalele domenii de politică digitală. Indicele DESI clasifică statele membre în funcție de nivelul lor de digitalizare și analizează progresele relative înregistrate de acestea în ultimii cinci ani, ținând seama de punctul lor de plecare.

Potrivit Raportului Indicele economiei și societății digitale (DESI) 2022⁴, România se află pe locul 27 (din 27 de membri UE).

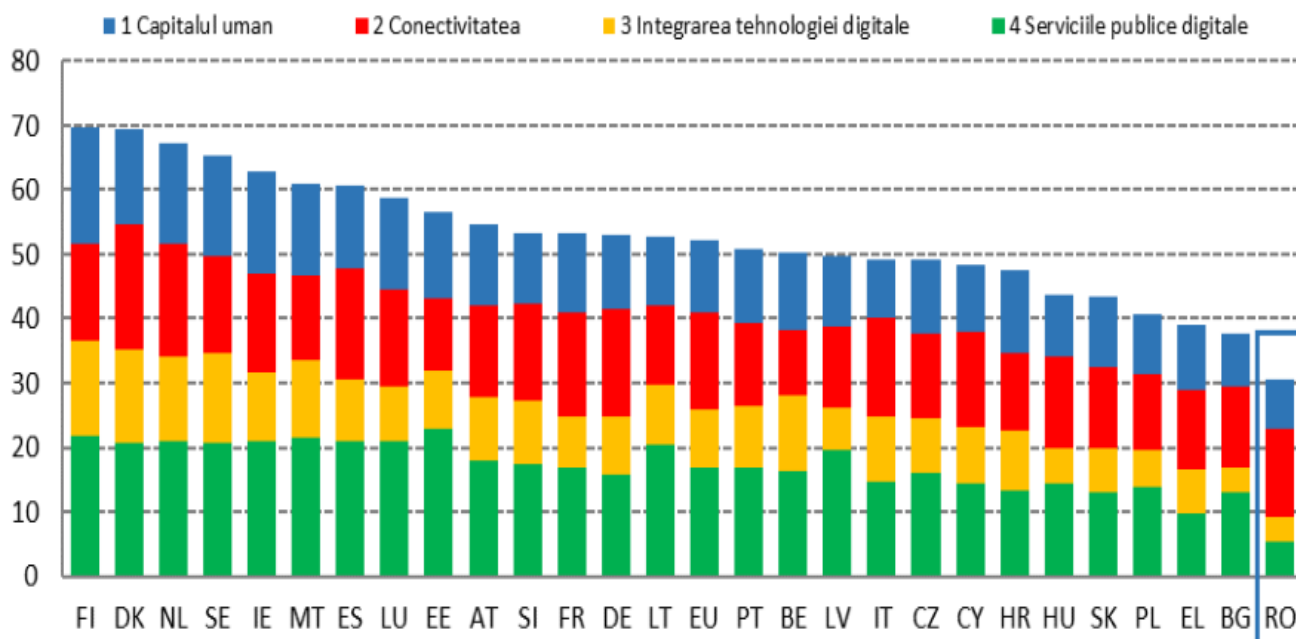


Figura 2 Clasamentul pentru 22 al indicelui economiei și societății digitale (DESI)

⁴ <https://digital-strategy.ec.europa.eu/ro/policies/desi-romania>

Foarte importante sunt concluziile raportului în ceea ce privește digitalizarea serviciilor publice. Astfel, documentul arată că:

- România înregistrează rezultate cu mult sub media UE în ceea ce privește toți indicatorii, inclusiv disponibilitatea serviciilor publice digitale pentru cetățeni,
- Interacțiunea digitală dintre autoritățile publice și publicul larg este, de asemenea, redusă întrucât doar 17 % dintre utilizatorii de internet utilizează serviciile de e-guvernare

În pofida acestor concluzii, Raportul arată că ponderea mare a investițiilor digitale și a reformelor dedicate acestei dimensiuni mai ales prin PNRR oferă României posibilitatea de îmbunătățire a acestor rezultate și punerea în aplicare în timp util a acestor măsurilor va contribui la îndeplinirea, până în 2030, a obiectivului deceniului digital de a furniza online 100 % dintre serviciile publice esențiale pentru cetățenii și întreprinderile europene.⁵

În ultimii ani, la nivel național au fost adoptate o serie de măsuri și documente în vederea atingerii țintelor stabilite. Printre acestea amintim:

- adoptarea în anul 2015 a Strategiei Naționale privind Agenda Digitală pentru România 2020 (SNADR 2020),
- înființarea la sfârșitul anului 2020 de Autoritatea pentru Digitalizarea României (ADR) a Catalogului serviciilor publice. Actualizat anual, Catalogul serviciilor publice este practic un instrument de programare pentru digitalizarea serviciilor publice, pentru planificarea intervențiilor și pentru coordonarea serviciilor publice digitale.
- adoptarea politicii publice în domeniul e-guvernării pentru perioada 2021-2030, considerată una dintre cele mai importante măsuri adoptate la nivel guvernamental în domeniul digitalizării serviciilor publice în perioada 2021-2022.

În acest context Strategia de dezvoltare durabilă a județului Giurgiu pentru perioada 2021-2017, devine un instrument esențial de planificare strategică aflat la dispoziția autorităților publice locale, dar în același timp un reper pentru autoritățile naționale în privința fundamentării programelor de finanțare, cât și pentru autoritățile regionale și potențialii investitori publici sau privați.

O strategie dezvoltare durabilă pornește de la profilul socio-economic al comunității realizat prin analiza cantitativă și calitativă a condițiilor existente și a tendințelor înregistrate într-un interval de timp, acoperind toate domeniile de dezvoltare economică și socială.

Județul Prahova a realizat are în acest moment în vigoare Strategia de dezvoltare a Județului Prahova 2021-2027, realizat în cadrul proiectului "Elaborarea strategiei de dezvoltare durabilă a Județului Prahova pentru perioada 2021-2027", cod SIPOCA 542 / cod SMIS 126115.

⁵ <https://digital-strategy.ec.europa.eu/ro/policies/desi-romania>

După aplicarea sa până la acest moment, se constată că aspectele de ordin strategic la nivelul județului Prahova au nevoie de o actualizare, ca urmare a apariției unor noi realități în societatea românească.

În condițiile existenței unor evoluții economice și sociale rapide la nivel european, național și regional, a apariției unor elemente suplimentare de ultimă oră în ceea ce privește cadrul strategic regional dar și a necesității existenței unei proiecții strategice pentru o perioadă de timp diferită, autoritățile locale ale județului Prahova au decis actualizarea documentului strategic existent

Strategia de Dezvoltare Durabilă a județului Prahova 2021-2027 actualizată, reprezintă documentul prin care sunt stabilite principalele linii directoare ale dezvoltării județene în următorii ani, având ca scop optimizarea calității vieții locuitorilor județului.

În elaborarea prezentei strategii s-a pornit de la contextul specific al teritorialității dar și dezvoltării Județului Prahova, examinând în profunzime particularitățile, dinamica, tendințele, sistemul de educație și dezvoltarea resurselor umane, sănătatea și serviciile sociale, economia, potențialul turistic, cultura, condițiile de mediu, agricultura și dezvoltarea rurală, infrastructura, serviciile publice și amenajarea teritorială.

Elaborarea strategiei este fundamentată de statistici oficiale elaborate de Institutul Național de Statistică (baze de date TEMPO, anuare, buletine etc.), prelucrate și transpuse în formă tabelară sau grafică, pentru o mai bună înțelegere a domeniilor investigate. Datele statistice sunt prezentate pe serii de ani, urmărindu-se comparația cu nivelul regional sau național, cu scopul de a contextualiza dinamicele observate.

Un alt element extrem de important care a stat la baza realizării prezentului document este reprezentat de contribuția membrilor comunității județene, a funcționarilor din administrația publică locală a județului, a instituțiilor și organizațiilor județene, precum și a agenților economici.

Sunt de menționat o serie de aspecte contextuale esențiale care definesc cadrul general al realizării Strategiei de Dezvoltare Durabilă a județului Prahova 2021-2027, actualizată.

Astfel, legislația UE incidentă Obiectivelor de politică (OP) UE facilitează atragerea de fonduri europene necesare implementării politicilor de transport, mediu, sănătate, energetică, educație ș.a. ale CJ Prahova.

Oportunitatea accesării fondurilor europene nerambursabile (în contextul planului pentru bugetul multianual 2021-2027 și al planului național de relansare subsecvent mecanismului de relansare economică "Next Generation EU" NGEU) facilitează consolidarea capacității CJ Prahova pentru a susține relansarea economică la nivelul județului Prahova prin derularea de investiții cu impact major asupra creșterii coeziunii socio-economice și teritoriale în județ.

Interesul crescut al investitorilor pentru valorificarea potențialului industrial în contextul mutării producției din Asia în Țările Europei Centrale și de Est a producătorilor internaționali antrenează creșterea capacității CJ Prahova de a

atrage resurse private în proiectele cu termen lung de implementare, în condiții de incertitudine.

Dezvoltarea rapidă a noilor tehnologii IT generată și de transferul serviciilor publice în mediul online, conduce la necesitatea adaptării de către CJ Prahova a strategiilor / programelor în funcție de potențialul noilor tehnologii IT, dar și la necesitatea ca autoritatea județeană să asigure instruirea personalului cu noile tehnologii IT și să reprojeteze structural și procesual serviciile pe care le furnizează cu scopul adaptării și modernizării acestora, precum și al îmbunătățirii comunicării și apropierii sale de cetățeni.

Promovarea și co-finanțarea producerii energiei verzi la nivelul Uniunii Europene și la nivel național generează posibilitatea atragerii de fonduri nerambursabile și implicit creșterea capacității instituționale de derulare de investiții de eficientizare energetică și de reducere a emisiilor de CO₂.

Potențialul de dezvoltare al activităților de cercetare-dezvoltare de la nivelul județului Prahova permite autorității județene să dezvolte numărul de structuri de dezvoltare locală, precum și parteneriatele cu centrele universitare.

Interesul crescut la nivel internațional pentru conservarea biodiversității generează posibilitatea atragerii de fonduri nerambursabile pentru derularea de acțiuni de protejare a ecosistemelor din sfera de competență a CJ Prahova.

Din perspectiva constrângerilor, scăderea populației și tendințele migraționiste determină CJ Prahova să modifice și să adapteze în timp util strategiile și programele în funcție de structura socială și de dinamica demografică.

Creșterea șomajului și sărăciei, precum și securitatea socială scăzută în România (implicit în județul Prahova) în actualul context generat de pandemia de SARS-CoV-2 reclamă din partea autorității județene identificarea de soluții locale (surse bugetare, creare de locuri de muncă, investiții, dezvoltarea și diversificarea serviciilor sociale etc.), acțiune îngreunată de constrângerile bugetare ce afectează bugetul local.

Capacitatea limitată de absorbție la nivel local a fondurilor europene (în special în mediul rural) reclamă intervenția CJ Prahova în sprijinul UAT-urilor din județ pentru atenuarea disparităților economice de tip rural-urban, acțiune îngreunată în prezența constrângerilor bugetare.

Necesitatea dezvoltării infrastructurii de transport, de utilități, de învățământ, sanitare, precum și cea aferentă serviciilor sociale în județ crează o presiune crescută asupra CJ Prahova pentru asigurarea investițiilor în domeniu.

Implicarea scăzută a cetățenilor, societății civile, mediului de afaceri și a partenerilor sociali în identificarea nevoilor reale și evaluarea serviciilor oferite acestora conduce la o fundamentare defectuoasă a actelor normative adoptate, în special a documentelor programatice și prin urmare, insuficienta corelare a acestora cu nevoile și interesele beneficiarilor / cetățenilor.

Existența unui mediu social și divers implică susținerea de către CJ Prahova a investițiilor necesare dezvoltării infrastructurii culturale, pentru satisfacerea cererii locale.

Instabilitatea legislativă afectează procesul de planificare strategică și managementul operațional, precum și implementarea deficitară a unor proiecte gestionate de autoritate.

Interesul crescut la nivel internațional pentru conservarea biodiversității generează posibilitatea atragerii de fonduri nerambursabile pentru derularea de acțiuni de protejare a ecosistemelor din sfera de competență a CJ Prahova.

Poluarea factorilor de mediu (aer, apă, sol) și pericolul degradării florei și faunei în zonele protejate, manifestate la nivel local, reclamă intensificarea monitorizării evoluției ecosistemelor, extinderea parteneriatelor cu părțile interesate din domeniul mediului, precum și intensificarea numărului de acțiuni de protecție a populației împotriva efectelor schimbărilor climatice.

Necesitatea respectării normelor UE și a obligațiilor asumate la nivel internațional de România în domeniul mediului impune actualizarea permanentă a documentelor programatice promovate de CJ Prahova pentru respectarea prevederilor și obligațiilor existente la nivel internațional în domeniu.

Birocrația legislativă excesivă în domeniul achizițiilor publice și al contractării fondurilor nerambursabile generează dificultăți în derularea proceselor de achiziții publice.

▪ Context strategic global

Chestiunea dezvoltării durabile a fost formalizată oficial la nivel global în anul 2015, atunci când Adunarea Generală a ONU, a adoptat ***Agenda 2030 pentru Dezvoltare Durabilă a Națiunilor Unite***.

Adoptarea acestui document programatic, de importanță majoră pentru întreaga omenire, a marcat aniversarea a 70 de ani de existență a organizației mondiale.

Importanța deosebită a acestui document al ONU, este determinată de amploarea și semnificația sa, fără precedent, dar și de faptul că a fost acceptat și este aplicabil tuturor țărilor, în condițiile diferitelor realități naționale, a capacităților și nivelurilor de dezvoltare, respectându-se politicile și prioritățile naționale. Scopul declarat al Agendei 2030 este ca până în anul 2030 statele lumii, să pună capăt sărăciei și foametei, să combată inegalitățile în interiorul și între țări, să construiască societăți pașnice, juste și incluzive, să protejeze drepturile omului, să asigure protecția de durată a planetei și a resurselor sale naturale. De asemenea, documentul prevede ca statele semnatare să creeze condiții pentru o creștere economică durabilă, incluzivă și susținută, prosperitate comună și muncă decentă pentru toți, în funcție de diferitele niveluri de dezvoltare și capacități naționale.

Agenda 2030 pentru Dezvoltare Durabilă a Națiunilor Unite cuprinde 17 Obiective de Dezvoltare Durabilă (ODD)⁶ care își propun să echilibreze cele trei dimensiuni ale dezvoltării durabile, economice, sociale și de mediu, prin implementarea unor măsuri concrete prevăzute până în 2023. Aceste măsuri sunt

⁶ <http://dezvoltaredurabila.gov.ro/web/obiective/>

axate, printre altele, pe demnitatea umană, stabilitatea regională și globală, o planetă sănătoasă, societăți reziliente și echitabile și economii prospere.



Figura 3 Obiectivele de Dezvoltare Durabilă - Agenda 2030
Sursa: <http://dezvoltaredurabila.gov.ro/web/obiective/>

▪ Context strategic european

Europa, a fost unul dintre principalii promotori ai Agendei 2030 în cadrul Adunării Generale a ONU. Ulterior adoptării acestui document, la nivel european s-au făcut mai mulți pași în vederea punerii în operă a deciziilor istorice adoptate de ONU.

Răspunsul UE la Agenda 2030 a inclus două direcții de lucru:

- ✓ integrarea deplină a obiectivelor de dezvoltare durabilă în cadrul de politici europene.
- ✓ procesul de reflecție asupra viziunii europene pe termen mai lung și axarea pe politicile sectoriale după 2020.

În acest context, instituțiile europene au adoptat o serie de documente corespunzătoare celor două direcții de acțiune:

➤ „Pașii următori pentru un viitor european durabil”

La 22 noiembrie 2016, Comisia Europeană a prezentat Comunicarea „Pașii următori pentru un viitor european durabil”. Documentul reprezintă răspunsul Uniunii Europene la Agenda 2030 și confirmă integrarea obiectivelor de dezvoltare durabilă în cadrul politicii europene și în prioritățile Comisiei Europene. Astfel, UE se angajează în favoarea unei dezvoltări durabile prin care „să asigure o viață demnă pentru toți respectând limitele planetei, care să reunească prosperitatea și

eficiența economică, societăți pașnice, incluziunea socială și responsabilitatea față de mediu”.

➤ **„Către o Europă durabilă până în 2030”.**

În ianuarie 2019, Comisia a publicat, în cadrul dezbaterilor pe tema „viitorul Europei”, un document de reflecție intitulat **„Către o Europă durabilă până în 2030”**. Documentul are ca reper obiectivele de dezvoltare durabilă (ODD) ale ONU și identifică elementele-cheie pentru tranziția către durabilitate, prezentând scenarii prin care UE și statele sale membre pot fi pionierii tranziției către durabilitate, în beneficiul tuturor, dar și scenarii privind modul în care Europa poate da curs, până în 2030, ODD-urilor ONU.

Scenariile prezentate de documentul **„Către o Europă durabilă până în 2030”**, adoptat de Comisia Europeană sunt:

Scenariul 1. - O strategie globală a UE în ceea ce privește ODD. Până în 2030, măsurile luate de UE și de statele sale membre ar urma să fie coordonate și monitorizate în mod eficace, prin intermediul unor ținte concrete și limitate în timp.

Scenariul 2. - Integrarea continuă a ODD în toate politicile relevante ale UE. ODD vor continua să fie o sursă de inspirație pentru procesul de luare a deciziilor politice ale Comisiei, dar statelor membre ale UE nu li se va impune realizarea angajamentelor colective privind ODD asumate de UE.

Scenariul 3. - Un accent sporit pe acțiunea externă. Întrucât UE se află deja în plutonul fruntaș, Uniunea ar putea să adopte o nouă perspectivă asupra sprijinirii celorlalte țări din lume, astfel încât acestea să recupereze decalajul, continuând totodată, să aducă îmbunătățiri la nivelul UE.

➤ **Pactul Ecologic European (European Green Deal)**

Documentul reprezintă o foaie de parcurs a principalelor politici și măsuri necesare pentru transformarea UE într-o societate echitabilă și prosperă, cu o economie modernă, competitivă și eficientă din punct de vedere al utilizării resurselor, în care să nu existe emisii nete de gaze cu efect de seră în 2050. Acordul este parte integrantă a strategiei de punere în aplicare a Agendei 2030 a Organizației Națiunilor Unite și a obiectivelor de dezvoltare durabilă.

Obiectivele Pactului Ecologic European

Obiectivele pe care și le propune Pactul Ecologic European, sunt

- Sporirea nivelului de ambiție al UE în materie de climă pentru 2030 și 2050.
- Furnizarea de energie curată, sigură și la prețuri abordabile
- Mobilizarea sectorului industrial pentru o economie curată și circulară
- Construirea și renovarea clădirilor într-un mod eficient din punct de vedere energetic și al utilizării resurselor
- Accelerarea tranziției către o mobilitate durabilă și inteligentă

- „De la fermă la consumator”: conceperea unui sistem alimentar echitabil, sănătos și ecologic
- Conservarea și refacerea ecosistemelor și a biodiversității
- Un obiectiv ambițios de reducere a poluării la zero pentru un mediu fără substanțe toxice.

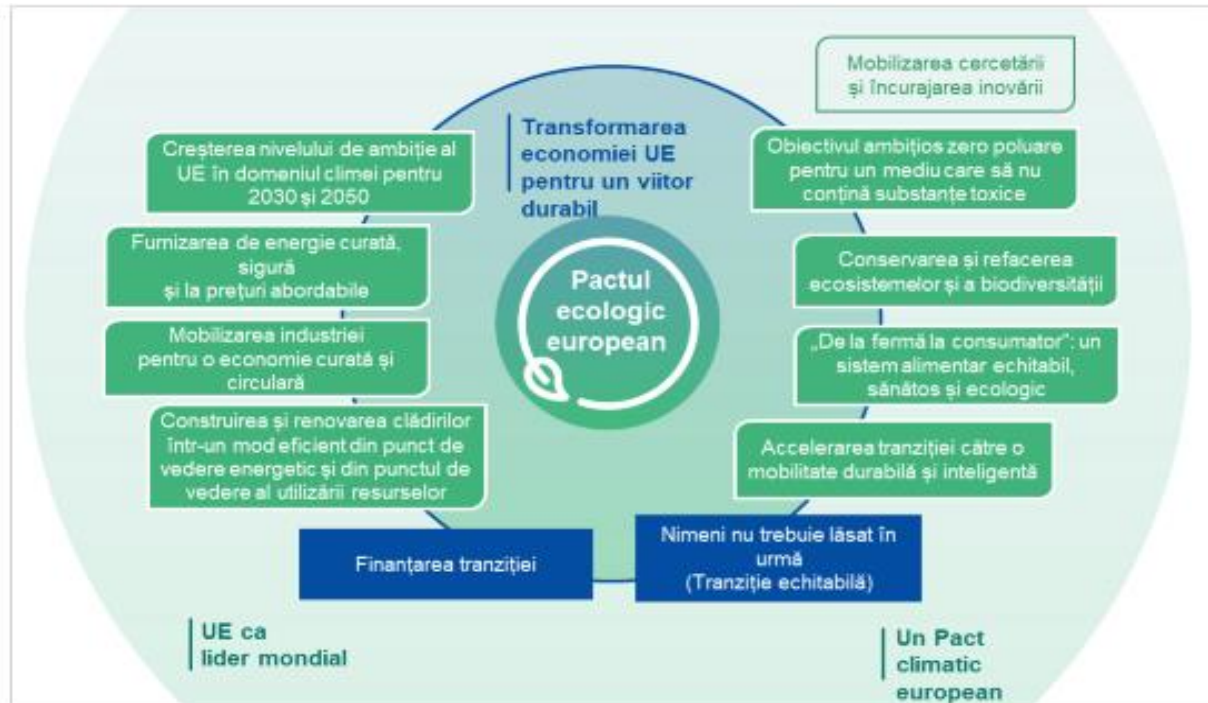


Figura 4 Obiectivele Pactului Ecologic European
 Sursa : https://www.cdep.ro/eu/AFACERI_EUROPENE2015.list?par=nrdoc

➤ Planul de investiții pentru o Europă durabilă

În anul 2021 a fost adoptat Planul de investiții pentru o Europă durabilă . După adoptarea în decembrie 2019 a Pactului Ecologic European, Comisia Europeană a stabilit că pentru a se asigura o tranziție justă și echitabilă din punct de vedere social vor fi necesare investiții semnificative atât din partea UE, a sectorului public național, cât și din partea sectorului privat. Concret s-a estimat că pentru realizarea obiectivului UE privind energia și clima până în 2030, vor fi necesare investiții suplimentare anuale de aproximativ 260 de miliarde EUR. În acest context, Pactul ecologic european a programat adoptarea Planului de investiții pentru o Europă durabilă - COM(2020)21 final.⁷

Planul de investiții pentru o Europă durabilă (SEIP), reprezintă pilonul de investiții al Pactului ecologic european. Pentru a atinge obiectivele stabilite, planul mobilizează cel puțin o mie de miliarde EUR pentru investiții durabile până în anul 2030. Venind în completarea altor inițiative anunțate în cadrul Pactului ecologic. Planul se bazează pe trei dimensiuni:

⁷ https://www.cdep.ro/afaceri_europene/CE/2020/COM_2020_21_RO_ACTE_f.pdf

1. Finanțarea: planul va mobiliza investiții durabile în valoare de cel puțin 1 000 de miliarde EUR în următorul deceniu. Aproximativ jumătate din sumă va fi asigurată din bugetul UE iar restul din fonduri atrase din surse publice și private.

2. Facilitare: Comisia Europeană se asigură că durabilitatea este un criteriu care stă la baza procesului decizional atât în sectorul public, cât și în cel privat. În vederea creării condițiilor adecvate pentru îndeplinirea acestui obiectiv se propune un mix de inițiative sub formă de propuneri legislative și stimulente.

3. Executare: presupune crearea unor proiecte de investiții care să fie aliniate la Pactul ecologic European. Programul de sprijin pentru reforme structurale (și succesorul acestuia, Programul de sprijin pentru reforme) oferă asistență tehnică statelor membre pentru elaborarea și punerea în aplicare a reformelor în vederea realizării dublei tranziții, atât pe plan climatic, cât și digital. La nivelul promotorilor de proiecte, Platforma de consiliere InvestEU și inițiativele de consiliere elaborate în cadrul Programului InvestEU, cu un buget total de 500 de milioane EUR propus de Comisie, sprijină identificarea, pregătirea, dezvoltarea, structurarea, procesele de achiziții și punerea în aplicare a proiectelor de investiții. Investitorii publici beneficiază de sprijin adaptat pentru punerea în practică a proiectelor pe care le elaborează. Un instrument nou introdus de „verificare a achizițiilor publice durabile” îi va ajuta să utilizeze toate posibilitățile de a-și ecologiza achizițiile publice și să garanteze durabil.

➤ **Regulament al Parlamentului European și al Consiliului de stabilire a unor dispoziții comune (RDC) pentru șapte fonduri cu gestiune partajată**

La 2 mai 2018, Comisia Europeană a adoptat o propunere de regulament al Parlamentului European și al Consiliului de stabilire a unor dispoziții comune (RDC) pentru șapte fonduri cu gestiune partajată - COM(2018) 375 final⁸. Prin acest document, Comisia Europeană realizează o simplificare, astfel încât unsprezece obiective tematice utilizate în perioada 2014-2020 au devenit cinci obiective de politică clare, după cum urmează:

1. **O Europă mai inteligentă**, prin promovarea unei transformări economice inovatoare și inteligente;
2. **O Europă mai ecologică**, cu emisii scăzute de carbon, prin promovarea tranziției către o energie nepoluantă și echitabilă, a investițiilor verzi și albastre, a economiei circulare, a adaptării la schimbările climatice și a prevenirii și gestionării riscurilor;
3. **O Europă mai conectată**, prin dezvoltarea mobilității și a conectivității TIC regionale;
4. **O Europă mai socială**, prin implementarea Pilonului european al drepturilor sociale;
5. **O Europă mai aproape de cetățeni**, prin promovarea dezvoltării durabile și integrate a zonelor urbane, rurale și de coastă și a inițiativelor locale.

⁸https://eur-lex.europa.eu/resource.html?uri=cellar:26b02a36-6376-11e8-ab9c01aa75ed71a1.0003.02/DOC_1&format=PDF

Ca o concluzie, este de remarcat faptul că noua strategie europeană are două obiective transversale: **Europa Verde și Europa Digitală**.

➤ **Agenda urbană a UE -Tratatul de la Amsterdam**

În baza Cartei de la Leipzig, în anul 2016 se adoptă Agenda urbană a UE. Documentul se bazează pe 3 piloni și anume îmbunătățirea legislației, îmbunătățirea finanțării și a cunoștințelor în domeniul urbanismului și cuprinde 12 teme prioritare: integrarea migraților și refugiaților, calitatea aerului, sărăcia urbană, locuire, economia circulară, locuri de muncă și aptitudini în economia locală, adaptarea climatică, tranziția climatică, utilizarea durabilă a terenurilor și a soluțiilor bazate pe natură, mobilitatea urbană, tranziția digitală, achiziții publice inovatoare și responsabile.

În ceea ce privește mecanismele de finanțare, acestea au fost în mod esențial adaptate ca urmare a pandemiei COVID19. Fenomenul pandemic a determinat UE să dezvolte o serie de mecanisme prin care să contracareze efectele acestei crize. Aici avem în vedere NextGenerationEU, care cuprinde fonduri de peste 750 mld. Euro, dintre acestea cele mai importante sunt în cadrul Mecanismului de Redresare și Reziliență (MRR) - 672.4 mld. Aceste fonduri sunt destinate exclusiv unor proiecte de reformă de natură a contracara efectele negative provocate de pandemie

➤ **Actul privind Europa interoperabilă⁹**

A fost adoptat în noiembrie 2022 sub forma unei propuneri de Regulament al Parlamentului European și al Consiliului de stabilire a unor măsuri pentru un nivel ridicat de interoperabilitate a sectorului public în întreaga Uniune, după ce un document de bază fusese adoptat încă din 2017.

Documentul urmărește:

- sprijinirea creării unei rețele a administrațiilor publice digitalizate suverane și interconectate;
- accelera transformării digitale a sectorului public european.

Actul privind interoperabilitatea Europei introduce:

- cooperare structurată la nivelul UE, în care administrațiile publice, sprijinite de actori publici și privați, se reunesc în cadrul unor proiecte deținute în comun de statele membre, precum și de regiuni și orașe;
- Evaluări obligatorii pentru a analiza impactul modificărilor aduse sistemelor de tehnologie a informației (IT) asupra interoperabilității transfrontaliere în UE;
- Partajarea și reutilizarea soluțiilor, adesea din surse deschise, prin intermediul unui "Portal Europa interoperabilă" - un ghișeu unic pentru soluții și cooperare comunitară;

⁹ <https://eur-lex.europa.eu/legal-content/RO/TXT/?uri=CELEX%3A52022PC0720>

- Măsuri de inovare și de sprijin, inclusiv sandbox-uri de reglementare pentru experimentarea politicilor, proiecte GovTech pentru dezvoltarea și extinderea soluțiilor în vederea reutilizării și sprijin pentru formare.

➤ **Programul Europa Digitală 2021-2027.¹⁰**

Programul Europa Digitală a fost prezentat de Comisia Europeană în anul 2018 și este un program de finanțare al UE axat pe facilitarea folosirii tehnologiei digitale de către întreprinderi, cetățeni și administrații publice. Programul oferă finanțare, sprijinind proiecte în cinci domenii-cheie: super calcul, inteligența artificială, securitate cibernetică, competențe digitale avansate și asigurarea unei utilizări pe scară largă a tehnologiilor digitale în întreaga economie și societate, inclusiv prin intermediul centrelor de inovare digitală.

Programul Europa Digitală completează finanțarea disponibilă prin intermediul altor programe ale UE: programul Orizont Europa pentru cercetare și inovare, Mecanismul pentru interconectarea Europei pentru infrastructura digitală, Mecanismul de redresare și reziliență și fondurile structurale. Acesta face parte din cadrul financiar multianual 2021-2027.

➤ **Carta europeană a Amenajării Teritoriului - Carta de la Torremolinos (1983)**

Carta de la Torremolinos a fost aprobată în cadrul Consiliului Europei și stabilește principiile agreate la nivel european cu privire la activitatea de amenajare a teritoriului, conținând prevederi specifice pentru:

- zonele rurale, cu agricultura ca funcțiune de bază, au un rol important. Este esențială crearea unor condiții de viață acceptabile în mediul rural, în privința tuturor aspectelor economice, sociale, culturale și ecologice precum și a infrastructurilor și dotărilor, făcând diferența între regiunile rurale sub-dezvoltate și periferice și cele aflate în vecinătatea marilor conurbații.
- zonele urbane contribuie la dezvoltarea Europei și prezintă de obicei probleme de controlare a creșterii. O structură urbană echilibrată necesită implementarea sistematică a planurilor de folosință a terenurilor și aplicarea liniilor directe pentru dezvoltarea activităților economice în beneficiul condițiilor de viață ale orașenilor.
- zonele de frontieră, mai mult decât altele, necesită o politică de coordonare între state. Scopul acestei politici este de a deschide frontierele și de a institui cooperarea și consultările transfrontaliere și folosirea comună a dotărilor de infrastructură.

¹⁰ Comunicarea Comisiei către Parlamentul European, Consiliu, Comitetul Economic Și Social European și Comitetul Regiunilor "Către interoperabilitatea serviciilor publice europene", COM/2010/0744 final, <https://eur-lex.europa.eu/legal-content/EN/TXT/?uri=CELEX:52017DC0134> .

- zonele montane: având în vedere importanță acestor zone, datorată funcțiilor ecologice, economice, sociale, culturale și agricole pe care le îndeplinesc și a valorii lor ca depozite de resurse naturale și de numeroasele constrângeri la care sunt supuse în aceste domenii de activitate, politica de gestionare a amenajării trebuie să acorde o importanță deosebită și adecvată conservării și dezvoltării regiunilor montane.
- regiunile cu deficiențe de structură în care condițiile de viață și muncă au progresat puțin, mai ales din motive istorice, sau care au rămas în urmă datorită schimbărilor bazei lor economice, necesită o asistență specială pentru ștergerea diferențelor care există între condițiile de viață și muncă din diferite state.
- regiunile în declin: este necesar să se dezvolte politici specifice în favoarea regiunilor în care activitatea economică a fost puternic încetinită de restructurarea industrială și de îmbătrânirea infrastructurii și a echipamentului industrial, care este în cele mai multe cazuri mono-structurat.
- zonele de coastă și insulele: dezvoltarea turismului de masă și a transportului în Europa și industrializarea zonelor de coastă, a insulelor și a mării necesită politici specifice care să asigure acestor regiuni o dezvoltare echilibrată și o urbanizare coordonată, având în vedere cerințele de conservare a mediului și caracteristicile regionale.

➤ ***Carta de la Leipzig***

Încă din anul 2007 la nivel european s-a pus problema existenței unei dimensiuni urbane a dezvoltării durabile. Astfel, în cadrul unei reuniuni ministeriale informale organizate în timpul Președinției germane a Consiliului Uniunii Europene în anul 2007 a fost semnată Carta de la Leipzig pentru orașe europene durabile. Documentul în cauză are la bază două principii-cheie pentru dezvoltarea urbană durabilă:

- ✓ aplicarea unei politici de dezvoltare holistică, integrată
- ✓ concentrarea atenției în mod special asupra cartierelor defavorizate.

Ulterior conceptul de dezvoltare urbană durabilă s-a dezvoltat la nivel european, politicile din acest domeniu fiind integrate în schemele de finanțare ale UE în cadrul perioadei de programare 2007-2014, devenind astfel parte a politicii de coeziune „centrale”.

➤ ***Agenda Teritorială a Uniunii Europene 2020 - Spre o Europă inteligentă, durabilă și favorabilă incluziunii, compusă din regiuni diverse (2011)***

Provocările dezvoltării teritoriale sunt:

- expunerea sporită la globalizare: transformările structurale după criza

- economică globală;
- provocările integrării europene și interdependența crescândă a regiunilor;
- provocări demografice și sociale diverse din punct de vedere teritorial, segregarea grupurilor vulnerabile;
- schimbările climatice și riscurile legate de mediu: efecte diverse din punct de vedere geografic;
- provocările energetice se situează în prim-plan și amenință competitivitatea regională;
- pierderea biodiversității; patrimoniul natural, peisagistic și cultural vulnerabil.

Priorități teritoriale pentru dezvoltarea Uniunii Europene sunt:

- promovarea dezvoltării teritoriale policentrice și echilibrate;
- încurajarea dezvoltării integrate în orașe, regiuni rurale și specifice;
- integrarea teritorială în regiunile funcționale transfrontaliere și transnaționale;
- asigurarea competitivității globale a regiunilor pe baza economiilor locale puternice;
- îmbunătățirea conexiunilor teritoriale pentru indivizi, comunități și întreprinderi;
- gestionarea și conectarea valorilor ecologice, peisagistice și culturale ale regiunilor.

▪ **Context național**

➤ **Strategia Națională pentru Dezvoltare Durabilă a României**

Strategia națională pentru dezvoltarea durabilă a României 2030 a fost aprobată în noiembrie 2018, prin HG nr. 877/2018¹¹. Adoptarea a avut la bază consultări multiple dintre Secretariatului general al guvernului, ministere, autorități publice locale, agenții de dezvoltare regională, mediu academic, ONG-uri și cetățenii interesați.

Strategia națională pentru dezvoltarea durabilă a României 2030 este cadrul național pentru susținerea Agendei 2030 și implementarea celor 17 Obiective de Dezvoltare Durabilă (ODD) ale Agendei 2030, adoptată prin Rezoluția Adunării Generale a ONU din septembrie 2015, precum și a principalelor direcții cuprinse în documentul Comisiei Europene intitulat „Un viitor durabil al Europei: răspunsul UE la Agenda 2030 pentru Dezvoltare Durabilă”.




În conformitate cu acest document strategic, România își stabilește cadrul național pentru susținerea Agendei 2030 și implementarea setului de 17 ODD, având în vedere în același timp și dezvoltarea României pe trei piloni principali. Aceștia sunt:

¹¹ <https://www.cdep.ro/intranet/mof/partea1/2018/0985.pdf>

- **Pilonul economic,**
- **Pilonul social**
- **Pilonul de mediu.**

Strategia este orientată către cetățean și se concentrează pe inovație, optimism, reziliență și încrederea că statul servește nevoile fiecărui cetățean, într-un mod echitabil, eficient și într-un mediu curat, în mod echilibrat și integrat. Bazele progresului în domeniul protecției mediului, corelat cu dezvoltarea, au fost introduse pentru prima dată pe agenda internațională la Conferința de la Stockholm (1972). La această conferință s-a conferit legitimitate conceptului de dezvoltare durabilă cu cei trei piloni: economic, social și de mediu¹². Ulterior, în Raportul Comisiei Brundtland (1987)¹³, au fost structurați cei trei piloni prin care se structurează Agenda 2030 pentru Dezvoltare Durabilă. Aceștia sunt:

1. **ECHITATEA SOCIALĂ** - prin care națiunile în curs de dezvoltare trebuie să aibă posibilitatea de a-și satisface nevoile de bază în ceea ce privește ocuparea forței de muncă, alimentația, asigurarea energiei, apei și canalizării.
1. **CREȘTEREA ECONOMICĂ** - la nivelul națiunilor în curs de dezvoltare pentru a se apropia de calitatea vieții din țările dezvoltate.
2. **MEDIUL** - cu nevoia de a conserva și îmbunătăți baza de resurse disponibile prin schimbarea treptată a modului în care trebuie să se dezvolte și să fie folosite tehnologiile.

Strategia Națională pentru Dezvoltare Durabilă a României orizont 2030 ODD - Agenda 2030	
	Eradicarea sărăciei în toate formele sale și în orice context
	Eradicarea foamei, asigurarea securității alimentare, îmbunătățirea nutriției și promovarea unei agriculturi durabile.
	Asigurarea unei vieți sănătoase și promovarea bunăstării tuturor, la orice vârstă.

¹² Stockholm Conference (1972), United Nations Conference on the Human Environment, June 5-16, <https://sustainabledevelopment.un.org/milestones/humanenvironment>

¹³ Brundtland Report (1987), https://www.are.admin.ch/are/en/home/sustainable-development/international-cooperation/2030agenda/un-_-milestones-in-sustainable-development/1987--brundtland-report.html

 <p>4 EDUCATIE DE CALITATE</p>	<p>Garantarea unei educații de calitate și promovarea oportunităților de învățare de-a lungul vieții pentru toți.</p>
 <p>5 EGALITATE DE GEN</p>	<p>Realizarea egalității de gen</p>
 <p>6 APĂ CURATĂ ȘI IGIENĂ</p>	<p>Asigurarea disponibilității și managementului durabil al apei și sănătății pentru toți</p>
 <p>7 ENERGIE ACCESIBILĂ ȘI CURATĂ</p>	<p>Asigurarea accesului tuturor la energie la prețuri accesibile, într-un mod sigur, durabil și modern.</p>
 <p>8 MUNCA DECENTĂ ȘI CREȘTERE ECONOMICĂ</p>	<p>Promovarea unei creșteri economice susținute, deschisă tuturor și durabilă, a ocupării depline și productive a forței de muncă și asigurarea de locuri de muncă decente pentru toți.</p>
 <p>9 INDUSTRIE, INOVAȚIE ȘI INFRASTRUCTURĂ</p>	<p>Construirea unor infrastructuri rezistente, promovarea industrializării durabile și încurajarea inovației</p>
 <p>10 INEGALITĂȚI REDUSE</p>	<p>Reducerea inegalităților în interiorul țărilor și între țări</p>
 <p>11 ORĂȘI ȘI COMUNITĂȚI DURABILE</p>	<p>Dezvoltarea orașelor și a așezărilor umane pentru ca ele să fie deschise tuturor, sigure, reziliente și durabile</p>
 <p>12 CONSUM ȘI PRODUCȚIE RESPONSABILĂ</p>	<p>Asigurarea unor tipare de consum și producție durabile</p>
 <p>13 ACȚIUNEA ASUPRĂ CLIMEI</p>	<p>Luarea unor măsuri urgente de combatere a schimbărilor climatice și a impactului lor</p>
 <p>14 VIAȚA SUB APĂ</p>	<p>Conservarea și utilizarea durabilă a oceanelor, mărilor și a resurselor marine pentru o dezvoltare durabilă</p>




	<p>Protejarea, restaurarea și promovarea utilizării durabile a ecosistemelor terestre, gestionarea durabilă a pădurilor, combaterea deșertificării, stoparea și repararea degradării solului și stoparea pierderilor de biodiversitate</p>
	<p>Promovarea unor societăți pașnice și incluzive pentru o dezvoltare durabilă, a accesului la justiție pentru toți și crearea unor instituții eficiente, responsabile și incluzive la toate nivelurile</p>
	<p>Consolidarea mijloacelor de implementare și revitalizarea parteneriatului global pentru dezvoltare durabilă</p>

Figura 5 ODD - Agenda 2030 - Strategia Națională pentru Dezvoltare Durabilă a României orizont 2030

În contextul evoluțiilor ulterioare determinate de schimbările majore de la nivel global și european, al pandemiei de Covid 19, a apărut necesitatea modificării Strategiei naționale pentru dezvoltarea durabilă a României 2030, în mai multe rânduri, în vederea alinierii la noile realități socio-economice.

Astfel, la 8 iunie 2022, Strategia națională pentru dezvoltarea durabilă a României 2030 (SNDDR 2030) a fost modificată și completată. În concret, a fost aprobat **Planul național de acțiune**, document cheie care ghidează implementarea SNDDR 2030 în acord cu obiectivele Agendei 2030 pentru Dezvoltare Durabilă și documentele strategice ale UE, în toate politicile sectoriale, pentru dezvoltarea durabilă pe plan național în perioada 2022-2030.

Planul de acțiune conține 4 direcții prioritare:

1. Consolidarea și Extinderea Cadrului de Guvernanță pentru Dezvoltare;
2. Susținerea Implementării SNDDR 2030 prin Programe de Educație și Formare pentru Dezvoltare Durabilă;
3. Promovarea Principiilor și Valorilor Conceptului de Dezvoltare Durabilă;
4. Evaluarea Implementării SNDDR 2030.

➤ **Strategia de dezvoltare teritorială a României**

Strategia de dezvoltare teritorială a României este documentul programatic pe termen lung prin care este conturată viziunea de dezvoltare a teritoriului național pentru orizontul de timp 2035 și sunt stabilite obiective de dezvoltare, măsuri, acțiuni și proiecte concrete la nivel teritorial.

Strategia de dezvoltare teritorială a României a fost aprobată la 5 octombrie 2016 și actualizată ulterior.

Viziunea : România 2035, o țară cu un teritoriu funcțional, administrat eficient, care asigură condiții atractive de viață și locuire pentru cetățenii săi, cu un rol important în dezvoltarea zonei de sud-est a Europei.

Obiectiv general 1 : Asigurarea unei integrări funcționale a teritoriului național în spațiul european prin sprijinirea interconectării eficiente a rețelelor energetice, de transporturi și broadband energetice, de transporturi și broadband.

Obiective specifice:

- Dezvoltarea unei rețele de transport eficientă și diversificată capabilă să asigure gestionarea fluxurilor de oameni și mărfuri generate de schimburile economice între teritoriul național și piețele din spațiul european
- Dezvoltarea și extinderea infrastructurii portuare și aeroportuare, precum și a legăturii acestora cu centrele urbane naționale în scopul consolidării poziției României de nod logistic regional
- Consolidarea infrastructurii de transport a energiei și conectarea acesteia la proiectele pan-europene cu impact regional și național

Obiectiv general 2: Creșterea calității vieții prin dezvoltarea infrastructurii tehnico-edilitare și serviciilor publice în vederea asigurării unor spații urbane și rurale de calitate, atractive și inclusive.

Obiective specifice:

- Asigurarea unei echipări complete cu infrastructură de utilități publice a localităților urbane și rurale.
- Asigurarea unei accesibilități crescute la nivelul teritoriului și a unei conectivități eficiente între orașele mari și zona urbană funcțională.
- Creșterea atractivității spațiilor urbane și rurale prin îmbunătățirea funcțiilor rezidențiale, dezvoltarea unor spații publice de calitate și a unor servicii de transport adaptate nevoilor și specificului local.
- Furnizarea unor servicii sociale de calitate prin asigurarea unei diversificări a acestor servicii la nivelul teritoriului și îmbunătățirea gradului de acces a populației.

Obiectiv general 3: Dezvoltarea unei rețele de localități competitive și coezive prin sprijinirea specializării teritoriale și formarea zonelor funcționale urbane.

Obiective specifice:

- Dezvoltarea unor centre urbane specializate și inteligente cu vocație de poli internaționale și racordarea lor eficientă la rețeaua urbană europeană.
- Încurajarea dezvoltării zonelor urbane funcționale în jurul orașelor cu rol polarizator la nivelul teritoriului.
- Consolidarea rolului localităților rurale cu potențial de polarizare în scopul asigurării unei accesibilități crescute a populației rurale la servicii de interes general.
- Sprijinirea dezvoltării sistemelor urbane și axelor de dezvoltare de la nivelul teritoriului prin asigurarea unor intervenții integrate teritorial

Obiectiv general 4: Protejarea patrimoniului natural și construit și valorificarea elementelor de identitate teritorială.

Obiective specifice:

- O4.1 Protejarea patrimoniului și promovarea măsurilor de regenerare a capitalului natural.
- O4.2 Protejarea și reabilitarea patrimoniului construit în scopul conservării identității naționale și creșterii atractivității spațiilor culturale cu potențial turistic deosebit.
- O4.3 Reducerea vulnerabilității zonelor supuse riscurilor naturale.
- O4.4 Asigurarea echilibrului în dezvoltarea mediului rural și urban prin protejarea resurselor funciare agricole și forestiere și limitarea extinderii intravilanului localităților.

Obiectiv general 5: Creșterea capacității instituționale de gestionare a proceselor de dezvoltare teritorială.

Obiective specifice:

- Consolidarea capacității structurilor de guvernare la niveluri multiple și diversificarea formelor de cooperare între structurile administrației publice
- Consolidarea instrumentelor de planificare spațială și a instituțiilor cu rol în gestionarea și planificarea proceselor de dezvoltare a teritoriului (sau de amenajare a teritoriului)
- Consolidarea capacității de cooperare și planificare în domeniul transfrontalier și transnațional.

➤ ***Strategia națională de dezvoltare urbană integrată pentru orașe reziliente, verzi, incluzive și competitive 2022-2035 (Politica urbană a României)***

Strategia națională de dezvoltare urbană integrată pentru orașe reziliente, verzi, incluzive și competitive reprezintă viziunea de dezvoltare urbană durabilă, incluzivă și rezilientă a României pentru perioada 2022-2035, fiind un instrument concret de transpunere la nivel național a obiectivelor și principiilor documentelor cadru la nivel european și la nivel global.

Documentul strategic reprezintă o reformă asumată în cadrul PNRR, fiind primul document strategic de la nivel național dedicat dezvoltării urbane.

Obiectivele prioritare ale politicii urbane cuprinse în *Strategia, națională de dezvoltare urbană integrată pentru orașe reziliente, verzi, incluzive și competitive 2022-2035*, propune următoarele:

- ✓ sustenabilitatea, crearea de orașe inteligente din punct de vedere climatic, prin dezvoltarea infrastructurii verzi-albastre pentru a atenua și a se adapta la riscurile urbane
- ✓ intensificarea activității economice, prin oferirea unor condiții de trai prielnice, creșterea ofertei locurilor de muncă și îmbunătățirea accesului la centre de afaceri bine deservite

- ✓ îmbunătățirea condițiilor de viață, în special prin extinderea accesului la locuințe și servicii publice
- ✓ îmbunătățirea capacității administrative și a cooperării între jurisdicții și sectoare.

➤ **Planul Național de Redresare și Reziliență (PNRR)¹⁴**

Planul Național de Redresare și Reziliență (PNRR) reprezintă un document strategic, elaborat în cadrul Mecanismului de Redresare și Reziliență, parte a pachetului de relansare economică Next GenerationEU.

Planul urmărește 3 obiective strategice:

- ameliorarea stării economice a României urmare a crizei pandemice;
- consolidarea capacității de reziliență;
- asigurarea unei creșteri economice pe termen lung.

România va fi unul dintre cei mai mari beneficiari ai acestui Mecanism, primind o alocare consistentă de granturi și împrumuturi în valoare totală de 29,2 miliarde euro.

Obiectivul general al PNRR - ului României este dezvoltarea României prin realizarea unor programe și proiecte esențiale, care să sprijine reziliența, nivelul de pregătire pentru situații de criză, capacitatea de adaptare și potențialul de creștere, prin reforme majore și investiții cheie cu fonduri din Mecanismul de Redresare și Reziliență.

Obiectivul specific al PNRR este de a atrage fondurile puse la dispoziție de Uniunea Europeană prin NextGenerationEU în vederea atingerii jaloanelor și a țintelor în materie de reforme și investiții.

Pentru atingerea obiectivului general, PNRR-ul României a fost structurat pe 15 componente care acoperă cei 6 piloni principali prevăzuți prin Regulament, respectiv:¹⁵

Pilonul I. Tranziție verde	C 1. Managementul Apei
	C 2. Păduri și protecția biodiversității
	C 3. Managementul deșeurilor
	C 4. Transport sustenabil
	C 5. Valul renovării
	C 6. Energie
Pilonul II. Transformare digitală	C 7. Transformare digitală

¹⁴ <https://mfe.gov.ro/pnrr/>

¹⁵ <https://mfe.gov.ro/pnrr/>

Pilonul III. Creșterea inteligentă, sustenabilă și favorabilă incluziunii	C 8. Reforma fiscală și reforma sistemului de pensii
	C 9. Suport pentru sectorul privat, cercetare, dezvoltare și inovare
Pilonul IV. Coeziune socială și teritorială	C 10. Fondul local
	C 11. Turism și cultură
Pilonul V. Sănătate, precum și reziliență economică, socială și instituțională	C 12. Sănătate
	C 13. Reforme sociale
	C 14. Bună guvernare
Pilonul VI. Politici pentru noua generație	C 15. Educație

Tabel 1: Structura Planului Național de Redresare și Reziliență

Durata de implementare a Planului Național de Redresare și Reziliență este stabilit prin proiectul de regulament al Consiliului Uniunii Europene și al Parlamentului European până în luna august 2026. Suma alocată României încă din 2020 este de **29.2 miliarde euro** (13% din PIB).

➤ **Politica publică în domeniul e-guvernării, pentru perioada 2021-2030**

Propunerea de politică publică în domeniul e-guvernării este un document strategic pentru guvernarea digitală și managementul serviciilor publice electronice la nivelul administrației și a fost adoptată de Guvernul României la 3 iunie 2021.

Documentul a fost elaborat în urma unui amplu proces de dezbatere cu instituțiile responsabile, proces coordonat la nivelul Secretariatului General al Guvernului și centrat pe evenimentele de viață definite în cadrul Strategiei Naționale pentru Agenda Digitală a României și a fost validat de către membrii Comitetului director pentru e-guvernare.

Situația de la care pornește politica publică este caracterizată de insuficiența dezvoltare a serviciilor publice electronice în România, problemă care poate fi tradusă, concret, prin numărul mic de servicii publice electronice care depășesc nivelul 2 de sofisticare digitală, puse la dispoziție de instituțiile și autoritățile publice din România, în condițiile în care maximum este nivelul 5.

Propunerea de politică publică în domeniul e-guvernării în perioada 2021-2030 este un instrument cu mai multe valențe:

- principalul document de viziune privind procesul, adică foaia de parcurs a digitalizării serviciilor publice în România pentru următorii 10 ani;
- un mecanism de monitorizare, evaluare și ajustare periodică;
- un instrument suport de programare și negociere cu Comisia Europeană pentru exercițiul de finanțare 2021-2027 din fonduri europene și un

instrument de fundamentare a măsurilor de digitalizare din Planul Național de Redresare și Reziliență - PNRR.

Capitolul 1 Metodologia de elaborare a strategiei de dezvoltare teritorială

1.1 Descrierea metodologiei

Strategia Integrată de Dezvoltare Teritorială a județului Prahova a fost realizată la inițiativa autorităților publice locale județene, pentru a permite administrației publice și celorlalți actori din județ să își poată planifica acțiunile, dezvoltarea și afacerile, astfel încât să răspundă nevoilor locale și să valorifice oportunitățile de dezvoltare teritorială identificate.

În ceea ce privește metodologia care fundamentează Strategia, aceasta cuprinde două componente esențiale:

- *cercetarea primară* - realizată sub forma unor interviuri, discuții cu actorii județeni ai dezvoltării;
- *cercetarea secundară* - a constat în analiza datelor statistice și de altă natură obținute de la diverși furnizori de date (instituții specializate).

Elaborarea Strategiei a fost rezultatul unui proces participativ, care a presupus parcurgerea unor etape, precum:

1. *Pregătirea elaborării strategiei.*

Aceasta a constituit o etapă pregătitoare, în care au avut loc întâlniri între echipa de experți și factorii de decizie din administrația județeană, ocazie cu care au fost definite instrumentele de lucru și etapele de parcurs.

La nivelul aparatului de specialitate al Consiliului Județean Prahova a fost constituită o echipă care să sprijine demersul de realizare a strategiei, formată din persoane implicate în activitățile de bază ale administrației publice județene.

În această etapă s-au realizat:

- definirea problemelor supuse analizei și a obiectivelor de urmărit prin strategie;
- stabilirea exactă a rolurilor echipei de experți și a reprezentanților Județului Prahova;
- stabilirea metodelor de abordare, a necesarului de materiale auxiliare (chestionare, fișă de date etc.);
- stabilirea planului concret de acțiune;
- colectarea de date primare.

2. *Analiză - evaluare*

Această a doua etapă a presupus realizarea unor activități cu caracter analitic precum:

- culegerea, verificarea, sistematizarea, gruparea și interpretarea datelor;
- analiza critică a rezultatelor;
- discutarea punctelor critice cu beneficiarul în vederea punerii în acord cu rezultatele obținute din analiza datelor;

- valorificarea analizelor pentru elaborarea strategiei.

În vederea culegerii datelor, echipa de experți a utilizat metode și tehnici de investigare după cum urmează:

- aplicarea de chestionare - populație și aparatul de specialitate al UAT Județul Prahova;
- cercetarea documentelor publice și a documentelor puse la dispoziție de către autoritățile locale ale județului Prahova ;
- discuții și interviuri cu membrii comunității;
- organizarea grupurilor de lucru.

3. Identificarea/ elaborarea elementelor esențiale ale strategiei

Această a treia etapă a fost una extrem de importantă în condițiile în care, cu această ocazie, au fost identificate și elaborate cele mai importante elemente ale strategiei:

- viziunea;
- obiectivele strategice;
- obiectivele specifice;
- elaborarea planului de acțiuni.

În vederea identificării/elaborării aspectelor mai sus menționate, echipa de experți a apelat la o serie de instrumente care au inclus investigații analitice, consultarea diferitelor documente programatice și strategice astfel încât să rezulte draft-ul strategiei.

1.2. Documentarea și procesul de participare pentru elaborarea strategiei

În ansamblu, în vederea elaborării strategiei s-a urmat o serie de pași specifici cercetării:

- Documentarea și cercetarea de birou* - au fost identificate documentele relevante (documente strategice și surse de finanțare la nivel regional/ național/ european, rapoarte de monitorizare/ progres, proiecte în implementare, analize, etc.).
- Elaborarea instrumentelor metodologice.* Echipa de experți a efectuat în această etapă, elaborarea chestionarelor, a documentelor centralizatoare ale informațiilor analizate sau colectate.
- Cercetarea de teren.* Aceasta a presupus:
 - diseminarea și colectarea chestionarelor;
 - participarea la întâlniri ale grupurilor de lucru dedicate;
 - vizite de informare și clarificare pentru activitatea de planificare strategică.
- Analizarea și prelucrarea informațiilor* - Pe parcursul cercetării au fost corelate toate informațiile obținute ca urmare a analizei de birou și a celor colectate pe teren de la factorii cheie.
- Elaborarea Strategiei pentru perioada 2024 - 2034.*

Din punct de vedere metodologic, strategia a fost elaborată cu ajutorul următoarelor instrumente și proceduri de lucru precum:

- analiza de date statistice din surse organizate - au fost culese date pentru 500 de indicatori locali organizați pe șapte domenii majore (economie, mediu, amenajarea teritoriului - urbanism - infrastructură de transport, dezvoltare socială, instituții locale, educație, cultură - culte - sport - agrement). Datele au fost furnizate de către autoritățile publice locale ale județului sau de către deținătorii oficiali ai acestora;
- comparații de date statistice pe scară evolutivă - datele culese au fost analizate, interpretate evolutiv pentru a sesiza trenduri județene ;
- analiza SWOT;
- analizarea și interpretarea unor studii, rapoarte, cercetări, strategii și norme județene, regionale, naționale și europene;
- formularea obiectivelor, sub-obiectivelor, acțiunilor și proiectelor de dezvoltare teritorială;
- planificarea acțiunilor necesare asigurării premiselor de realizare a acestora.

Capitolul 2 - Definirea Județului Prahova

2.1 Delimitarea și definirea teritorială

Județul Prahova este al treilea cel mai populat județ din România, după București și județul Iași, deși este doar al 33-lea din țară ca suprafață. De asemenea, este unul dintre cele mai urbanizate județe ale țării, cu două municipii și alte 12 orașe. Prinicipalul centru urban este municipiul Ploiești, reședința județului, oraș cunoscut pentru industria de prelucrare a petrolului. Județul este de asemenea, cunoscut și pentru regiunea turistică Valea Prahovei, aflată în partea de nord-vest și pentru zona viticolă Dealul Mare, cu podgoriile de la Tohani și Valea Călugărească.

2.1.1 Localizare

Județul Prahova este situat în partea de sud-est a României, în mijlocul Munteniei, ocupând o parte din pantele de sud ale carpaților și se întinde până în zona de câmpie. Situat între județele Brașov la nord, Dâmbovița la vest, Ilfov și Ialomița la sud și Buzău la est, județul Prahova corespunde în cea mai mare parte bazinului hidrografic al râului Prahova, de la care de fapt, își trage numele, având o suprafață de 4.716 Km², ceea ce reprezintă 2% din suprafața întregii țări

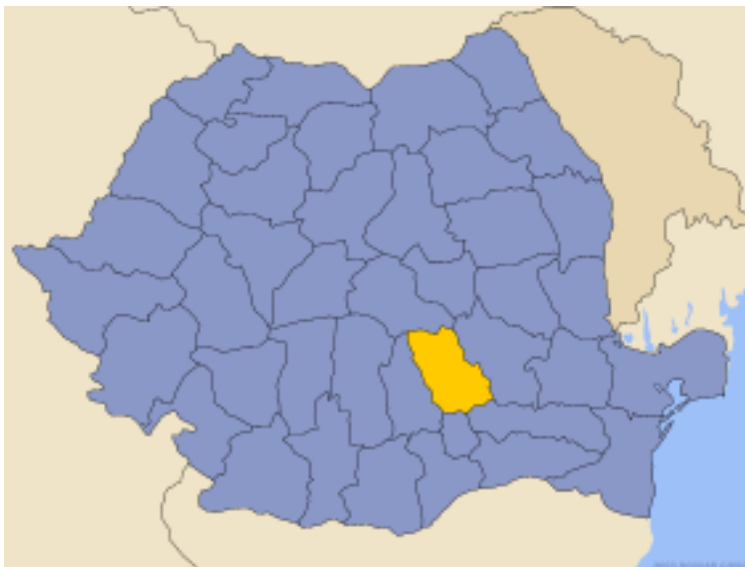


Figura 6 Localizarea Județului Prahova la nivelul teritoriului național Sursa www.wikipedia.ro

Pe globul pământesc, județul Prahova este așezat exact la jumătatea distanței dintre Ecuator și Polul nord, adică pe paralela de 45°, care trece la sud de orașul Băicoi și meridianul 26° care trece prin municipiul Ploiești și comuna Măneciul Ungureni.

Coordonatele GPS ale județului: teritoriul județului este intersectat pe raza comunei Blejoi, de paralela 45° latitudine nordică și meridianul de 26° longitudine estică.

Județul Prahova este situat în partea centrală a României și are o suprafață de Teritoriul județului are aproximativ forma unui patrulater, cu laturile paralele și egale două câte două, astfel că lungimea patrulaterului este de 90 km și lățimea de 56 km.

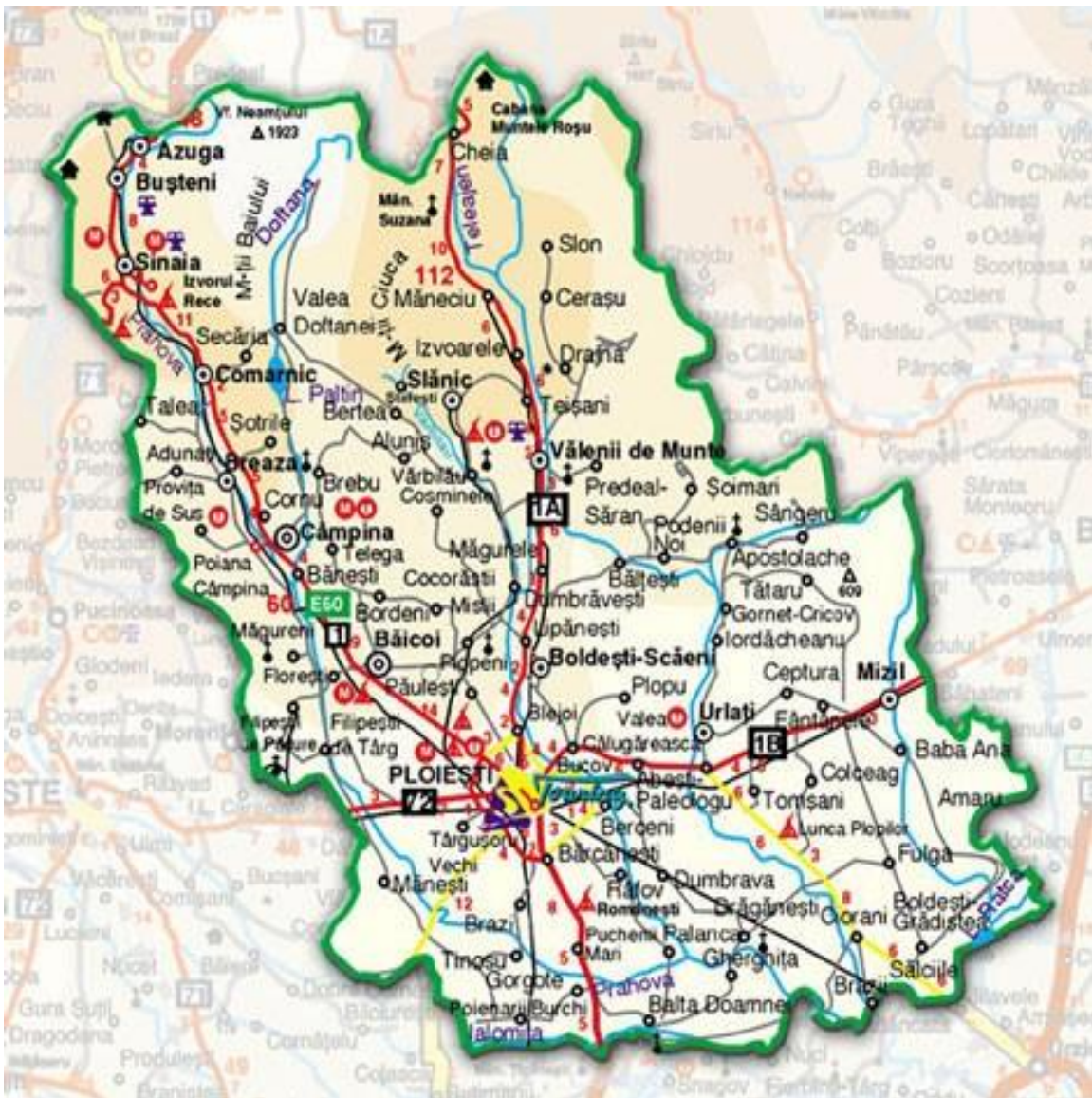


Figura 7 Harta Județului Prahova sursa <https://www.adrmuntenia.ro/harta-judetului-prahova/static/32>

Județul Prahova are următoarele limite:

- limita nordică a județului - spre Brașov - urmează, cu mici excepții, linia celor mai mari înălțimi ale munților Carpați. Ea pornește din vârful Omu (2507 m) și trece prin vârful Diham (1582 m), traversează râul Prahova pe la nord de localitatea Azuga, lasă spre sud vârfulurile Clăbucetul Azugii și Neamțu și coboară la obârșia Doftanei în pasul Predeluș. De aici, trece prin munții Grohotișu, coboară în pasul Bratocea, vârful Ciucaș, coboară în pasul Băncuța, ca apoi să treacă prin vârfulurile Tătaru Mare și Tătăruți;
- limita de est - spre Buzău - străbate pe rând munții, dealurile și câmpia. Din vârful Tătăruți, ea urmează valea Siriului Mare, merge paralel cu

Bâsca Chiojdului, Vârful Salcia, la est de localitățile Gura Vadului și Mizil. Cu un contur sinuos, limita continuă până la Valea Sărată;

- limita vestică - spre Dâmbovița - străbate toate unitățile de relief. Din vârful Omu merge pe podul Bucegilor și coboară în vârful Gurguiatu, apoi urmărește cumpăna apelor dintre Provița și Cricovul Dulce până în zona de șes, apoi trece dealul Măgura Mărgineni până la localitatea Tătărăi.
- limita sudică - spre județele Ilfov și Ialomița - urmărește în general râul Ialomița până la localitatea Bâra, apoi o linie sinuoasă spre Boldești Grădiștea.

Județul Prahova face parte din Regiunea de Dezvoltare Sud - Muntenia, împreună cu județele Argeș, Giurgiu, Dâmbovița, Teleorman, Ialomița și Călărași, care face parte din regiunea istorică Muntenia.

Regiune /județ	Suprafață (km ²)	% din suprafața regiunii
Regiunea Sud Muntenia	34,489	100%
Argeș	6,862	19.90%
Prahova	4.716	13.67%
Dâmbovița,	4.054	11.75%
Teleorman,	5790	16.79%
Ialomița	4,453	12.91%
Călărași	5,088	14.75%
Giurgiu	3.526	10.22%

Tabel 2 Suprafața județului Prahova comparativ cu cea a Regiunii Sud Muntenia Sursa INS

2.1.2. Cadru natural

Relieful

Situat pe pantele sudice ale Carpaților, în apropiere de curbura acestora, județul Prahova cuprinde un teritoriu ce se întinde de pe culmile înalte ale munților până în câmpie, pe malurile Ialomiței. Această situație conferă județului o mare varietate a condițiilor fizico-geografice și implicit, a celor economico-geografice.

Relieful județului Prahova are drept principală caracteristică varietatea și dispunerea lui în forma unui vast amfiteatru. Munții cu altitudinile lor de peste 1400 m, dar care depășesc pe alocuri înălțimea de 1800 m și chiar 2000 m ocupă partea nordică, alcătuind treapta cea mai înaltă. Dealurile cu înălțimi cuprinse între 400 și 800-900 m formează treapta mijlocie și ocupă partea mediană a județului. Câmpia, cu înălțimi de 70-200 m, prelungită în lungul Prahovei până la 350-400 m, se dispune în partea sudică și se prezintă ca un plan ușor înclinat (NV-SE).

Între cel mai înalt punct - Vârful Omu (2505 m) și cel mai coborât - în zona de vărsare a Prahovei (70 m) este o diferență de nivel de 2435 m.

Aceste trepte de relief sunt așezate proporțional și anume: munții - 26,2%; dealurile - 36,5%; câmpia - 37,3% din suprafața județului. Aceste mari trepte sunt, în general, clar delimitate prin denivelări de cel puțin 200 m.

Relieful montan

Regiunea de munte, alcătuită predominant din formațiuni cretacice, iar spre est și din formațiuni paleogene, ocupă partea nordică a județului. Ea este delimitată spre sud de o denivelare de cel puțin 200 m, care trece pe la nord de localitățile Talea, Posada, Pietriceaua, Berteza, Schiulești, Măneciu Ungureni, Cerașu, Bătrâni, Starchiojd și domină regiunea dealurilor. În cuprinsul munților se disting trei trepte de relief care au rezultat în urma unor perioade îndelungate de eroziune, ce au avut ca efect nivelarea reliefului, întrerupte de faze de înălțare în bloc. După fiecare înălțare a edificării muntelui eroziunea și-a reluat activitatea ducând la formarea unor niveluri mai scunde, cel mai recent reprezentat prin trepte în lungul văilor sau la marginea munților.

Masivul Bucegi, cu peisajul lui impozant și cu înălțimi de 2000-2500 m, este împărțit între județele Prahova, Dâmbovița și Brașov. Din acest masiv, județului Prahova îi revine partea lui estică, cu spectaculosul abrupt dintre Sinaia și Bușteni.

Munții Gârbova, cuprinși între văile Prahovei, Azugii și Doftanei sunt alcătuiți dintr-o culme principală sinuoasă cu direcție generală nord-sud. De-a lungul acesteia se înșiră cele mai mari înălțimi: Neamțu (1923 m), Rusu (1902 m), Cazacu (1753 m), Baiu Mare (1895 și 1908 m), Gagu Mare (1660 m). Din culmea principală se răsfire spre vest și est culmi secundare ale căror înălțimi stăruie la 1400-1500 m și la 1100-1200 m, reprezentând resturi ale vechilor platforme de eroziune - Setu și Predeal.

Munții Grohotiș ocupă spațiul dintre văile Doftanei și Teleajenului. Culmea lor principală, aflată în prelungirea culmii Bratocea din Masivul Ciucaș, grupează cele mai mari înălțimi: Babeș (1684 m), Grohotiș (1767 m) și Sf. Ilie (1588 m). Din acest vârf se desprinde spre sud-est Culmea Nebunului, între văile Crasnei și Teleajenului - o înșiruire de măguri despărțite de șei, consecință a alternanței de gresii și șisturi marnoase. Spre sud-est culmea se continuă până în vârful Radila Mare (1490 m), unde se bifurcă îmbrățișând Obârșia Vărbilăului: Culmea Trifoiu (1372 m), continuată cu Plaiul Șerban Vodă și Culmea Păltinețu cu vârfurile Clăbucet (1394 m) și Păltinețu (1317 m).

Masivul Ciucaș este al doilea masiv proeminent din județul Prahova. Deși mai mic decât Bucegii, el își afirmă personalitatea geografică prin înălțimile lui de peste 1800 m (vârful Ciucaș cu 1954 m din Culmea Brătocei și vârful Gropsoare cu 1883 m din Culmea Zăganului).

Munții Tătaru se întind la est de Teleajenul și se prezintă ca o culme monotonă, dar nelipsită de pitoresc, cu înălțimi de circa 1400 m. Din ea se desprind culmi secundare, asemenea unor contraforturi. Înălțimile maxime se găsesc, de la nord la sud, în vârfurile Tătaru (1476 m), Mănăilă (1407 m) și Vârful lui Crai (1473 m și 1502 m).

Ca depresiuni remarcăm: Depresiunea Sinaia din lungul Prahovei, Depresiunea Teșila, dezvoltată pe Doftana, urmată de micul bazinet Valea Neagră, Depresiunea

Cheia sculptată la poalele Ciucașului și Depresiunea Slon pe cursul superior al Drajnei.

Relieful deluros

Dealurile reprezintă o treaptă intermediară între munți și câmpie, constituie o unitate de relief cu trăsături aparte: culmi rotunjite, pante domoale, văi largi, cu lunci și terase bine dezvoltate, depresiuni mari și masive colinare înalte.

În județul Prahova, dealurile se desfășoară între înălțimi de 800-900 m și 300-400 m. La vest de Prahova dealurile subcarpatice sunt reprezentate de două culmi prelungi care încadrează valea Prahoviței pe de o parte și de alta, ele desprinzându-se din muntele Gurguiatu. În culmea vestică, vârfurile Măgura Mare (911 m), Sultanul (849 m) și Vârful Teișului (714 m) sunt cele mai înalte, iar în cea estică, cel mai proeminent vârf este Gurga, de lângă Breaza (743 m). Partea lor nordică cuprinsă între marginea munților și culoarul depresionar Mislea-Podeni (Măgurele) este denumită și subcarpații interni.

Între Prahova și Teleajen se desfășoară depresiuni sculptate cum sunt depresiunile Brebu, Aluniș și Slănic, iar în partea sudică depresiunile: Măceșul (816 m) și Măgura Trestioarei (654 m).

Mai la est, între Vărbilău și Teleajen se întind dealurile Bughei, iar la răsărit de Teleajen se distinge mica depresiune de la Cerașu și la sud se desfășoară culoarul depresionar Drajna-Chiojd.

Dealurile Priporului mărginesc spre sud Depresiunea Drajna-Chiojd și culminează în vârfurile Lazuri (770 m) și Priporului (823 m). Spre sud relieful scade în înălțime la 500-600 m și este fragmentat de Lopatna și de afluenții săi, aici formându-se Depresiunea Șoimari. În regiunea Apostolache sunt culmi ceva mai înalte, dintre care menționăm: Culmea Salciei (716 m), vârfurile Chiojdeanca (539 m) și Bordea (580 m).

De asemenea, trebuie menționate Dealurile Ploieștilor care sunt formate din dealurile izolate de la Țintea și Blejoi și din Masivul Bucșvelului și Masivul Istrița care au înălțimi cuprinse între 500 - 600 m.

Relieful de câmpie

Treapta de relief cea mai joasă, cu înălțime de 70-200 m, ocupă partea sudică a județului Prahova. Dar înălțimea ei urcă în lungul Prahovei la peste 300 m, continuându-se în ținutul dealurilor cu terasa Câmpinei. Suprafața terenului este în general netedă și cel mult prezintă ondulări abia sesizabile. Singurele accidente de teren sunt malurile râurilor, de cele mai multe ori cu înălțimi de câțiva metri, iar pe valea Ialomiței o terasă de 4-6 m. Numeroasele movile răspândite la suprafața câmpiei sunt forme de relief antropice și datează din timpuri istorice.

Câmpiile Prahovei sunt: Câmpia înaltă a Cricovului Dulce, Câmpia Ploieștilor și Câmpia Gherghiței.

Etajarea celor trei trepte de relief: munți, dealuri și câmpii are importante consecințe pentru ceilalți factori ai mediului geografic din județul Prahova.

Clima

Diferența de nivel de peste 2400 m între vârful Omu, cel mai înalt punct din județ și cel mai coborât punct din câmpie, ca și dispunerea reliefului în amfiteatru fac ca elementele climei să difere destul de mult pe verticală și de la regiune la regiune.

Temperatura medie anuală a aerului variază pe teritoriul județului între mai puțin de -2°C în regiunea celor mai mari înălțimi în Bucegi și peste $+10^{\circ}\text{C}$ în regiunea de câmpie, de unde rezultă un gradient de circa 13° . Între aceste extreme, temperatura medie anuală are valori intermediare, în funcție de altitudinea reliefului. Astfel în munții cu înălțime mijlocie, ea este de $2-4^{\circ}\text{C}$. Trebuie menționat însă, că pe văi temperaturile sunt mai ridicate cu $1-2^{\circ}\text{C}$ față de cele de pe culmi, consemnate mai sus. În luna ianuarie temperatura aerului din Bucegi, la vârful Omu, este mai scăzută de -10°C , iar în munții cu altitudine mijlocie ea urcă la -5 sau la -8°C . În regiunea subcarpatică, temperatura lunii ianuarie este de -3°C și chiar -2°C , iar în câmpie ea coboară din nou la sub -3°C . În iulie temperatura aerului este de $21-22^{\circ}\text{C}$ în regiunea de câmpie, $16-20^{\circ}\text{C}$ în regiunea de deal, $12-14^{\circ}\text{C}$ în zona munților mijlocii și sub 8°C în Masivul Bucegi.

Precipitațiile atmosferice medii anuale sunt distribuite în mod variat pe teritoriul județului, în funcție de circulația generală a aerului și de conformația și altitudinea reliefului. Cele mai mari cantități de precipitații se localizează în regiunea de munte, unde totalizează $1200-1300$ mm anual, iar în Bucegi, la peste 2000 m altitudine, ajung și depășesc 1400 mm. Mai jos, în regiunea de deal, precipitațiile totalizează un număr de $700-900$ mm anual, iar în regiunea de câmpie acestea se reduc la $550-600$ mm. O serie de condiții locale introduc variație în distribuția de detaliu a precipitațiilor, în sensul că mai ales masivele proeminente, pantele cu expunere vestică și nordică primesc cantități sporite de precipitații, în comparație cu cele expuse spre sud și est. Cele mai abundente precipitații se produc în luna iunie, când aerul umed de proveniență oceanică pătrunde în țara noastră și este însoțit și de puternice procese de convecție ale căror consecințe sunt ploile torențiale. Și în acest caz, valorile cresc de la câmpie spre munte: Ploiești- 588 mm, Câmpina- $120,6$ mm, Sinaia- $126,2$ mm, vârful Omu- 173 mm.

Circulația aerului se face în mod diferit la înălțime și la sol, unde relieful constituie un obstacol în calea vânturilor. Se observă diferențieri nete între frecvența vântului la vârful Omu, unde predomină vântul din sectorul vestic față de vânturile din sectorul estic, iar la Ploiești predomină vânturile de nord-est și de sud-vest.

Climatul temperat continental specific țării noastre, se distinge în județul Prahova prin cele trei tipuri de climate: de munte, de deal și de câmpie.

Climatul de munte: se caracterizează prin temperaturi medii anuale cuprinse între 2 și 40°C până la 1500 m altitudine, și de -2 oC la peste 1500 m altitudine. Temperaturile medii au valori de -8 oC iarna și 11 oC vara. La Stația Meteorologică Vârful Omu (la 2504 m altitudine) se înregistrează cele mai scăzute valori medii anuale de temperatură din întregul arc carpatic, și anume $-2,6$ oC. Regimul precipitațiilor este însemnat, înregistrându-se cantități medii de $800-1000$ mm anual

până la 1500 m altitudine, și de 1000-1200 mm anual, la peste 1500 m altitudine. Regimul eolian este dominat de vânturile din N, NE și NV. La Stația Meteorologică Vârful Omu vânturile puternice dețin în medie 40%, cele moderate 54%, iar cele slabe 6%, viteza medie a vântului fiind de 8 m/s. În Munții Bucegi, Baiului sau Ciucaș, în zonele expuse viteza vântului depășește 60 m/s la trecerea fronturilor atmosferice. Pe văile adăpostite, se înregistrează viteze medii de 2 m/s, iar pe culoarul văii Prahova, 3 m/s.

Climatul de deal: temperaturile medii anuale se încadrează între 8°C (spre zona de contact cu muntele) și 10°C. Temperaturile mai ridicate din zona subcarpatică se datorează vânturilor de tip föehn (îndeosebi primăvara) și a ciclonilor retrograzi, mai ales toamna. Precipitațiile medii anuale au valori de 800 mm în partea de nord și până la 600 mm în partea sudică a zonei deluroase.

Climatul de câmpie: se caracterizează printr-o repartitie relativ uniformă a elementelor climatice. Temperaturile medii anuale sunt de 10,2°C până la 10,6°C, iar cantitățile medii anuale de precipitații sunt de 500-600 mm. Vânturile dominante sunt cele de NE. În regiunea montană și de deal se pot sesiza diferențieri climatice între zonele depresionare și culmile înalte. Inversiunile locale de temperatură apar în zonele depresionare subcarpatice (Câmpina, Vălenii de Munte, Slănic, Vâlcănești) și pe văile largi, cu brume timpurii toamna și târzii primăvara.

Regiunile de câmpie și de deal înregistrează timp de 10 luni pe an valori medii de peste 0°C, în timp ce în zona montană, numai 8 luni pe an sau chiar 5 luni pe an, la Vf. Omu. Temperaturile cele mai scăzute se înregistrează în luna ianuarie (medii multianuale: - 2,5°C la Ploiești, - 2,1°C la Câmpina, - 5,4°C la Sinaia, - 10,5°C la Vârful Omu). Valorile de temperaturi medii multianuale cele mai ridicate se înregistrează în luna iulie: 21,2°C la Ploiești, 19,0°C la Câmpina, 12,3°C la Sinaia (cota 1500) și, în luna august, 5,3°C la Vf. Omu. Fenomenul de secetă se manifestă în luna iulie și se accentuează în luna august. Acest fenomen se produce datorită

Rețeaua hidrografică

Mai bine de trei sferturi din suprafața județului aparține bazinului hidrografic al Prahovei. Din cei 3740 kmp cât are suprafața bazinului Prahovei numai două mici porțiuni depășesc limitele județului, la obârșie și la vărsare. În schimb, o fâșie îngustă sprijinită pe limitele de vest și sud ale județului aparțin bazinelor Cricovului Dulce și direct bazinului Ialomiței. De asemenea în partea de nord-vest, o suprafață redusă este înglobată bazinului Buzăului, iar în partea de sud-est, o regiune ceva mai mare aparține iarăși bazinului Ialomiței, prin intermediul afluenților Săratei.

Principalele râuri care constituie bazinul Prahovei sunt Prahova, Doftana, Teleajenul, Vărbilăul și Cricovul Sărat.

Prahova este cel mai mare colector al apelor din județ și are lungimea de 183 km, din care primii 6 și ultimii 16 km se află pe teritoriul județelor Brașov și Ilfov. Izvorăște din Predeal și are ca afluenți râurile: Azuga, Cerbu și Izvorul Dorului și

râurile mici Talea și Câmpinița Doftana izvorăște de sub pasul Predeluș, are lungimea de 50 km și numeroși afluenți: Mușița, Prislop, Florei, Secăria, Valea Mare, Negrașul, Irmeneasa, Păltinoasa, Leaotul, Iazul Morilor, Teleajenul și Cricovul Sărat.

Teleajenul are o lungime de 119 km și izvorăște din Masivul Ciucaș. Principalii săi afluenți sunt: Drajna, Bucovel, Crasna, Vărbilău, Bughea, Mislea și Dâmbul. Cricovul Sărat are o lungime de 83 km, izvorăște de sub vârful Poiana Hoților și are ca afluent râul Lopatna.

Prezentăm în continuare principalele cursuri de apă din județul Prahova

Nr. crt.	Cursul de apă	Lungime totală km	Lungime pe teritoriul județului	Altitudine (m)		Suprafata k/mp	Altitudinea medie (m)
				amonte	aval		
1.	Cricovul Dulce	80	30	700	115	570	387
2.	Provița	48	48	720	183	204	433
3.	Târse	8	8	720	470	10	602
4.	Iazul Morilor Prahova	25	25	300	156	28	248
5.	Prahova	193	171	1100	56	3738	541
6.	Azuga	23	23	1600	938	88	1360
7.	Doftana	51	51	1400	361	410	1038
8.	Păltinoasa	8	8	1030	612	19	938
9.	Secăria	8	8	9950	605	15	923
10.	Teleajen	122	122	1760	81	1656	493
11.	Teleajenel	22	22	1760	600	74	1180
12.	Drajna	25	25	1020	352	106	647
13.	Ogretineanca	11	11	760	398	30	581
14.	Bughea	18	18	560	273	27	444
15.	Vărbilău	37	37	1260	238	217	626
16.	Aluniș	10	10	700	378	53	632
17.	Berteasca	14	14	900	380	35	707
18.	Slănic	18	18	860	312	44	517
19.	Telega (Mislea)	30	30	700	208	182	388
20.	Iazul Morilor Teleajen	26	26	300	131	174	231
21.	Dâmbu	39	39	340	101	190	238
22.	Cosmina	24	24	610	221	67	401
23.	Ghigiu	10	10	125	97	23	120
24.	Leaotul	47	47	260	80	176	179
25.	Cricovul Sărat	94	94	600	63	809	287
26.	Tohăneanca	20	20	450	59	563	161
27.	Bălana	39	39	400	59	190	151
28.	Stâmnic	12	12	810	365	59	677
29.	Bătrâneanca	13	13	900	420	35	738
30.	Zeletin	19	19	740	345	40	559
31.	Crasna	22	20	500	247	47	360
32.	Erniereasa	6	6	1100	700	11	1059
33.	Viroaga	15	15	145	110	37	133
34.	Matița	24	24	640	149	234	344
35.	Tulburea	7	7	500	237	14	
36.	Lopatna	23	23	640	192	85	374

Tabel 3 Principalele cursuri de apă din județul Prahova Sursa www.isuprahova.ro

Alături de rețeaua de râuri există în Prahova și o serie de lacuri și anume: în câmpie sunt lacurile Balta Doamnei, Curcubeul și Sărăcineanca, iar în zona de deal

Lacul Brebu, Lacul Peștelui și Lacul Bisericii la care se adaugă Baia Baciului, Baia Verde și Baia Roșie, care sunt lacuri formate în încăperile vechilor ocne de la Slănic.

Pentru asigurarea unor debite suplimentare de apă și alte folosințe în județ au fost realizate lacuri de acumulare dintre care mai importante sunt cele de la Paltinu și Măneciu.

Barajul Măneciu este amplasat pe pârâul Teleajen, la cca. 500 m aval de fosta confluență cu pârâul Telejenel, pe domeniul public al statului și se află în administrarea Administrației Naționale „Apele Romane”- Administrația Bazinală de Apa Buzău- Ialomita - Sistemul de Gospodărire a Apelor Prahova.

Coordonate geografice: 45° 23'42"N, 25° 57'51"E (45,3167 N,25,9833 E).

Funcțiile acumulării sunt următoarele:

- alimentarea cu apă a zonei Ploiești-Brazi-Teleajen (prin stațiile de tratare Măneciu și Vălenii de Munte), cu funcționarea interconectată cu acumularea Paltinu;
- producerea de energie electrică prin C.H.E. Măneciu (Pi=10 MW) și C.H.E. Izvoarele (Pi=16 MW);
- atenuarea viiturilor și apărarea împotriva inundațiilor (volum de atenuare 5 hm³, volum protecție 2 hm³);
- asigurarea unui volum de apă pentru alte folosințe în aval: nevoi gospodărești, irigații etc.

Lucrarea a fost încadrată în clasa I-a de importanță. În conformitate cu NTLH 021-2000, barajul Măneciu este încadrat în categoria „B” de importanță „deosebită”, pentru care este necesară o „urmărire specială” a comportării.

Barajul Paltinu este amplasat pe pârâul Doftana, afluent de stânga al râului Prahova, din județul Prahova, pe domeniul public al statului și se află în administrarea Administrației Naționale „Apele Romane”- Administrația Bazinală de Apa Buzău- Ialomita - Sistemul de Gospodărire a Apelor Prahova.

Coordonate geografice: Latitudine = 45 15' N

Longitudine = 25 44' E

Principalele folosințe ale acumulării Paltinu (conform proiect și folosințelor asigurate în prezent) sunt:

- Alimentarea cu apă cu apă potabilă a centrelor populate din județul Prahova;
- Alimentarea cu apă a industriilor din zonă;
- Producerea de energie electrică, prin CHE situate în aval de acumulare;
- Apărarea împotriva inundațiilor și atenuarea undelor de viitură;
- Agreement.

Nr. crt.	Acumulare	Curs de apa	Suprafata lac/amenajare (ha)
----------	-----------	-------------	------------------------------

1.	VOILA	Doftana	1,90
2.	BAC LUNCA MARE	Doftana	2.20
3.	VALENI DE MUNTE	Teleajen	0.70
4.	PAREPA	BALANA (FERMA PAREPA) BALANA (FERMA FULGA)	33,51
5.	BALANA		73,48
6.	VALEA RAZBOIULUI		81,62
7.	FULGA - baraj I0		16,26
8.	FULGA-baraj I1		64,58
9.	FULGA-baraj I2		26,44
10.	FULGA -baraj I3		74,03
11.	BOLDESTI GRADISTEA - baraj I2	GHIGHIU	166,83
12.	BOLDESTI GRADISTEA - baraj I1	GHIGHIU	110,02
13.	MEHEDINTA	Valea Rahova Afl. Matita	6,50
14.	MAGULA	Calmatui Afl. necadastrat	6,50
15.	TOMSANI II	Valea Razboiului	12,00
16.	PAREPA- RUSANI - I	Valea Razboiului	13,00
17.	SALCIILE 1 (La vaci)	Toti	3,54
18.	SALCIILE 2 (Bun Noroc)	Toti	6,61
19.	SALCIILE 3 (Dintre sate)	Toti	10,34
20.	SALCIILE 4 (La Moara)	Toti	17,75
21.	SALCIILE 5 (Balta Enache)	Toti	13,84
22.	PAULESTI	Dambu	21,00

Tabel 4 Centralizator lacuri și suprafețe de apă în județul Prahova Sursa www.isuprahova.ro

Solurile

Diversitatea unităților morfologice determină și o mare varietate a solurilor în județul Prahova.

Zona montană se caracterizează prin soluri podzolice și soluri brune podzolite pe care se dezvoltă în bune condiții vegetația de pajiști alpine, pădurile de conifere și cele în amestec cu fag. În dealurile subcarpatice se constată un mozaic de soluri, în care sunt prezente solurile brune, brune podzolite, brune acide, pseudorendzine, favorabile culturilor furajere, pajiștilor naturale și livezilor de pomi fructiferi.

În zona de câmpie au o largă răspândire cernoziomurile cambice, cernoziomurile argiloaluvionale, brun-roșcate podzolit și soluri argiloaluvionale. Toate sunt favorabile culturilor de cereale și porumb. În luncile care străbat câmpia și în zona de dragare apar suprafețe întinse cu aluviuni și soluri aluvionale, lacoviști, cernoziomuri freatic-umede sunt propice pentru cereale și legume. Zonarea pedologică - calitatea solurilor.

Relieful variat al județului determină tipul caracteristic de sol. Prezența unităților montane și de podiș are drept consecință o diferențiere altitudinală a condițiilor climatice, etajarea vegetației și un înveliș de sol variat și complex. În zona montană domină solurile brune, brune-podzolite, brune acide, podzolini și soluri humicosilicatic; în zona dealurilor subcarpatice domină solurile brune, brune-podzolite, brune acide; pe versanți - soluri negre de fâneață, diferite soluri erodate și regosoluri; în zonele de luncă se găsesc aluviuni și soluri argiloiluviale freatic-umede; în zonele de câmpie domină cernoziomurile cambice freatic-umede.

Categoriile de degradări care afectează solurile acestei zone sunt:

- soluri erodate - 78.000 ha, din care 22.000 ha afectate de alunecări; soluri cu pericol de eroziune - 188.000 ha; soluri aluviale - 47.000 ha;
- soluri sărăturate - 5.500 ha (bazinul râului Sărata). Gruparea terenurilor după pretabilitatea la folosință arabilă s-a realizat avându-se în vedere caracteristicile și deficiențele principale de sol și drenaj, în funcție de intensitatea de manifestare și natura proceselor de degradare.

Pe teritoriul studiat s-au identificat terenuri din clasele I - V de pretabilitate la utilizarea ca teren arabil:

- Clasa I - ponderea terenurilor agricole cu soluri de calitate foarte bună fără limitări în cazul utilizării ca arabil este redusă - cca.3,87% din totalul suprafeței agricole;
- Clasa II - este constituită din terenuri cu pretabilitate bună și limitări reduse pentru culturile de câmp - 21,14% din totalul suprafeței agricole. Factorii restrictivi care au condus la încadrarea terenurilor în această clasă sunt: textura lutoargilooasă la suprafața solurilor, panta slabă a terenului, eroziunea slabă a solurilor, neuniformitatea foarte slabă a terenului în special pe luncile râurilor, adâncimea apei freatică la 2-3 m. adâncime, excesul slab de umiditate de suprafață (stagnant) pe solurile pseudogleizate;
- Clasa III - cu pretabilitate mijlocie cu limitări moderate - ocupă 30,5% din totalul suprafeței agricole. Factorii restrictivi care au condus la încadrarea terenurilor în această clasă sunt: panta moderat înclinată asociată frecvent cu eroziunea solurilor, iar nivelul ridicat al apei freatică (1-2 m) asociat cu textura argilooasă a solurilor.

- Clasa IV - terenuri cu pretabilitate slabă cu limitări severe în cazul utilizării ca arabil ocupă 29,06 % din totalul suprafeței agricole. Factorii restrictivi care au condus la încadrarea terenurilor în această clasă sunt: panta (20-25%), eroziunea moderată a solurilor, textura luto-argiloasă a solurilor.
- Clasa V - terenuri cu limitări foarte și extrem de severe ocupă 15,45% din terenul agricol. Factorii restrictivi care au condus la încadrarea terenurilor în aceste clase sunt: alunecări de teren active pe versanți, eroziune în adâncime (ravene, ogașe) prăbușiri. Eroziunea de suprafață de diferite grade afectează teritoriul județului, pe următoarele suprafețe: slab erodat - 11.481 ha; moderat erodat - 14.429 ha; puternic erodat - 17.354 ha; foarte puternic erodat - 28.830 ha.

Vegetația și fauna

Vegetația, a județului este bogată și diversă, prezentând o evidentă etajare, asemenea elementelor climatice și formelor de relief cu care se află într-o strânsă interdependență. Astfel, temperaturile scăzute, vânturile puternice, perioadele îndelungate de îngheț și zăpezile abundente din zonele înalte ale M-ților Bucegi, la peste 2 300 m altitudine, determină dezvoltarea unor plante scunde, rezistente la aceste condiții climatice.

Pajiștile alpine sunt alcătuite din asociații vegetale dominate de țăpoșică (*Nardus stricta*), părușcă (*Festuca supina*), iarba stâncilor (*Agrostis rupestris*), coarnă (*Carex curvula*), gușa porumbelului pitică (*Silene acaulis*), clopoței alpini (*Campanula alpina*), ochiul găinii (*Primula minima*) ș.a.

Etajul subalpin, extins sub 2 300 m alt. în M-ții Bucegi, se întâlnește insular în celelalte masive muntoase și cuprinde o alternanță de tufișuri scunde de arbuști, formate din smirdar (*Rhododendron kotschyi*), jneapăn (*Pinus mugo*), ienupăr (*Juniperus communis ssp. nana*), afin (*Vaccinium myrtillus*), salcie pitică (*Salix reticulata*) ș.a., și pajiști cu firuță (*Poa media*), părușcă, țăpoșică, ș.a. Specifică M-ților Bucegi este largă dezvoltare a vegetației de stâncărie, cu multe elemente floristice rare, ocrotite de lege, între care se remarcă floarea-de-colți (*Leontopodium alpinum*), ghințura (*Gentiana lutea*) ș.a. Aici se întâlnesc și unele endemisme carpatice (*Silene dubia*, *Dianthus tenuifolius*, *Heracleum palmatum* ș.a.).

Pădurile de conifere, alcătuite predominant din molid (*Picea abies*), în care apar bradul (*Abies alba*) și zăda (*Larix decidua*), ocupă supr. mici pe versantul de S al M-ților Ciucaș și areale mai mari în M-ții Bucegi. Pădurile amestecate (molid, brad și fag) se întâlnesc frecvent la poalele M-ților Bucegi, în bazinele superioare ale văilor Azuga și Doftana, pe pantele de V ale M-ților Baiu, în M-ții Tătaru ș.a. Pădurile de fag au o extindere mare pe pantele mijlocii și joase ale întregii zone muntoase, în special în bazinul Doftanei. Dealurile subcarpatice sunt acoperite, în cea mai mare parte, cu păduri de gorun (*Quercus petraea*) în alternanță cu cele de fag (*Fagus silvatica*). Pe conul de dejecție al Prahovei din zona Câmpiei Ploieștiului apar petice de pădure alcătuite din stejar (*Quercus robur*). Vegetația de silvostepă (afectată foarte mult de intervenția omului) apare pe areale restrânse, în zona de câmpie din partea de S-SE a jud. Prahova, fiind reprezentată atât prin pajiști în care predomină

păiușul (*Festuca valesiaca*), cât și prin arbori izolați de stejar brumăriu (*Quercus pedunculiflora*) sau stejar (*Quercus robur*).

Fauna este diversă și bogată în specii și respectă o oarecare repartiție pe verticală, cu toate că mobilitatea mare a animalelor permite deplasarea lor dintr-o zonă în alta. De exemplu, în arealul de silvostepă al județului Prahova se constată o infiltrație a elementelor pontice de stepă, ca de pildă popândăul, șoarecele de câmp, cioara grivă ș.a. Majoritatea animalelor trăiesc în păduri, cele mai reprezentative fiind ursul, râsul, jderul, cerbul, pârșul, căpriorul, lupul, vulpea, pisica sălbatică, mistrețul, veverița ș.a. Dintre păsări se evidențiază cocoșul de munte, corbul, mierla, buha, ciocănitoarea, fazanul (colonizat). Fauna alpină are ca element dominant și caracteristic capra neagră (*Rupicapra rupicapra*), declarată monument al naturii și ocrotită de lege, care își are domeniul în reg. stâncoase și abrupte ale M-ților Bucegi. Apele de munte sunt bogate în păstrăv, iar cele din zonele de deal și câmpie în lipan, clean, mreană ș.a.

Resursele naturale

Resursele naturale ale județului sunt numeroase și diverse. Astfel, există

- zăcăminte de petrol (Câmpina, Băicoi, Țintea, Boldești-Scăeni, Urlați, Mislea, Ceptura, Iordăcheanu, Păcureți, Podenii Vechi, Florești),
- gaze naturale și de sondă (Surani, Pădurenii Vechi, Vlădeni, Mărgineni, Mănești, Ariceștii Rahtivani),
- sulf (Vărbilău), gips (Bătrâni, Cerașu, Slănic)
- sare (Slănic)
- lignit (Filipeștii de Pădure, Ceptura).

O categorie aparte de resurse o reprezintă rocile de construcție: calcare (Sinaia, Comarnic, Valea Largă), marne calcaroase (Șotrile, Gura Beliei), gresii (Vălenii de Munte), tufuri dacitice (Drajna, Slănic), argile bentonitice (Brebu, Breaza), nisipuri cuarțoase (Comarnic, Vălenii de Munte, Gura Vitioarei), balastul ș.a.

2.1.3 Istoric

Continuitatea vieții și civilizației pe teritoriul actual al județului Prahova, este demonstrată de numeroase descoperiri arheologice.

Astfel, paleoliticul este bine reprezentat (depozite de silex) în aria localității Lapoș, Vadu Săpat, Târgșoru Vechi, neoliticul (culturile Criș, Boian, Gumelnița), cu unelte diverse din piatră, cu ceramică abundentă cu decor specific fiecărei culturi, plastică antropomorfă și zoomorfă etc., a fost identificat pe teritoriul localităților Târgșoru Vechi, Lapoș, Ploiești, Ghinoaica, Ciorani, Ceptura, Vadu Săpat (pe Valea Buduresca) ș.a.

Perioada de trecere de la Neolitic la Epoca bronzului (c. 2500- 2000 î.Hr.), corespunzătoare separării triburilor de păstori de cele de agricultori și apariției

patriarhatului, este atestată reprezentativ prin urmele materiale scoase la iveală în perimetrele localităților Ploiești, Târgșoru Vechi, Gherghița, Vadu Săpat (pe Valea Budureasca), Breaza, Urlați, Mănești, Șoimești, Tătaru ș.a.

Prin numărul și varietatea lor, vestigiile din Epoca bronzului (c. 2200-1100 î.Hr.) confirmă o înflorire a civilizației datorată, în special, practicării metalurgiei și prelucrării metalelor. În acest sens sunt elocvente depozitele de bronzuri descoperite la Drajna de Jos, Sinaia, Podgoria, Teșani, Olteni, Străoști ș.a.

Subsolul prahovean a păstrat multe dovezi materiale (în special unelte și arme din bronz și fier - seceri, topoare, brăzdare, cuțite, vârfuri de lance, celturi, securi etc.) din cele două perioade ale Epocii fierului (Hallstatt și La Tène), scoase la suprafață prin săpăturile arheologice de la Boldești-Gradiștea, Măneciu, Brazi, Ploiești, Târgșoru Vechi, Gherghița, Ciorani, Mizil, Tinosu, Coada Izvorului ș.a.

În timpul statului dac, pe teritoriul actual al județului Prahova, existau numeroase așezări și cetăți (*Ramidava* = Drajna de Sus, *Tiasum* = Tinosu, Slănic, Coada Izvorului, Gura Vitioarei, Apostolache, Malu Roșu ș.a.). De altfel, ținutul prahovean de azi s-a aflat în centrul statului dac (centralizat și independent) din timpul lui Burebista - perioadă din care datează un fragment de ceașcă, pe care se află incizat (în pastă crudă) balaurul cu cap de lup și coadă penată, străvechi simbol care figura pe stindardul dacic. Acest fragment de ceașcă a fost recuperat (iul. 1980) din complexul arheologic de pe Valea Budureasca, din arealul satului Vadu Săpat (comuna Vadu Săpat).

Din perioada ocupației romane a Daciei (106-271/275) au fost descoperite vestigiile unor castre (Drajna de Sus, Mălăești, Târgșoru Vechi ș.a.), menite să asigure paza drumului care lega centrul Daciei cu reg. de SE ale acesteia, precum și cărămizi ștampilate cu inscripții în limba latină, resturi ceramice de tip roman, monede romane etc. Marile necropole de la Târgșoru Vechi și Ploiești-Triaj (sec. 3-4), precum și descoperirile de la Bucov (sec. 3), Boldești-Gradiștea, Schiau, Străoști, Cireșanu (sec. 4-5), Vadu Săpat (sec. 5-7), Mizil, Bucov, Târgșoru Vechi, Slon (sec. 7-8 și 9-10) atestă continuitatea de locuire a populației autohtone daco-romane, cu toate vicisitudinile provocate de migrațiile popoarelor barbare din sec. 4-7 și 10-13.

Totuși, migrațiile pecenegilor (sec. 10- 11), cumenilor (sec. 11-13), mongolilor (1241) au provocat mari distrugerii și au frânat temporar procesul de dezvoltare a obștilor.

După încetarea marilor năvăliri barbare, o mare parte din populația terit. prahovean s-a stabilit în centre importante, menționate documentar ca orașe (Târgșoru Vechi atestat în 1413, Gherghița 1431, Ploiești 1503 ș.a.). În sec. 15-16, localitatea Târgșoru Vechi a fost vremelnic reședința scaunului domnesc (așa cum îl numește Neagoe Basarab în 1517), iar în octombrie 1599, Mihai Viteazul înființează la Ploiești un centru militar și își stabilește Curtea Domnească.

Teritoriul prahovean a fost și teatrul de desfășurare a unor lupte:

- în 1456, Vlad Țepeș l-a învins pe Vladislav II la Târgșor (azi Târgșoru Vechi), dobândind tronul Țării Românești;

- în 1473 și 1474, pe cursul apei Vodnău sau Vâtnău, lângă Gherghița, Ștefan cel Mare a desfășurat o campanie de înlăturare a lui Radu cel Frumos, supus Porții Otomane;
- în 1552, la Mănești, în apropiere de Târgșor, boierii pribegiți din Transilvania, împreună cu pretendentul Radu Ilie (Haidăul), au înfrânt pe Mircea Ciobanul și l-au alungat din Țara Românească;
- în 1600, în luptele de la Bucov, Mihai Viteazul a fost învins de armatele polono-moldovene, iar Simion Movilă a devenit domn al Țării Românești,
- în 1602, la Ogretin, Radu Șerban a biruit forțele coalizate ale lui Simion Movilă și ale hanului tătar.

Teritoriul județului Prahova, amintit documentar în 1482, a cunoscut o înflorire deosebită în sec. 17, o dată cu exploatarea intensivă a zăcămintelor de sare de la Slănic (în 1685) și Teișani și dezvoltarea comerțului cu sare.

În sec. 17-18, activitatea comercială și în special comerțul cu sare au devenit tot mai active, fiind organizate târguri săptămânale în principalele centre populate. În această perioadă, documentele menționează prezența a nenumărate localități, printre care Câmpina, Vălenii de Munte, Slănic, Telega, Teișani, Filipești, Ploiești, Târgșor, Gherghița, Podeni ș.a.

Sec. 19 este marcat de intensificarea exploatării zăcămintelor de sare de la Slănic și Telega, de începerea exploatării zăcămintelor de țiței și a înființării primei distilerii de petrol din România (la Râfov, 1857), de apariția primelor fabrici de sticlă (1830), postav (1886), bere (1898) de la Azuga și hârtie (1882) la Bușteni, construirea căii ferate Sinaia-Predeal (dată în folosință la 10 iun. 1879), precum și de ecourile revoluțiilor de la 1821 și 1848, a funcționării (între 10 mart. 1835 și 30 sept. 1836) falansterului de la Scăeni, înființat de Teodor Diamant, de efervescența unionistă de la 1859, de cucerirea independenței țării la 9 mai 1877 ș.a.

La sf. sec. 19 și începutul sec. 20, ind. de extracție și de prelucrare a țițeiului devine principala activitate economică a județului Prahova. Perioada interbelică a fost marcată îndeosebi de criza economică din 1929 și de amploarea și forța acțiunilor de luptă ale muncitorilor petroliști și de la căile ferate din ianuarie-februarie 1933.

În timpul celui de-al Doilea Război Mondial, câmpurile petrolifere prahovene, și mai ales orașul Ploiești, au suferit mari pagube de pe urma bombardamentelor aeriene anglo-americane și apoi germane. Instaurarea guvernului condus de Petru Groza, la 6 martie 1945, a reprezentat debutul comunismului în România, în parametrii cărui a evoluat și județul Prahova timp de 45 de ani, până la prăbușirea lui în 1989.

În ceea ce privește organizarea administrativ teritorială, județul Prahova apărea consemnat (în sec. 15-16) ca atare în limite mai mici, care cuprindeau ținuturile văilor Prahova și Doftana, precum și regiuni de câmpie dintre râurile Cricovu Dulce și Cricovu Sărat, fiind învecinat cu județul Dâmbovița la vest și județul Săcueni (sau Saac) la est. Județul Săcueni (menționat documentar în 1637)

a fost desființat la 1 ianuarie 1845, o parte din teritoriul său (bazinele Teleajenului și Cricovului Sărat și zona de câmpie până la Mizil) fiind înglobat în județul Prahova.

Județul Prahova se menține, aproximativ, în limitele acestui contur, până în 1950 (în 1937, jud. Prahova avea 5 040 km² și cuprindea zece plăși, opt orașe și 417 sate), când prin Legea nr. 5 din 1950, țara a fost împărțită în regiuni și raioane, înființându-se regiunea Prahova, cu reședința la Ploiești. În 1952 a avut loc o revizuire a împărțirii administrative a țării, ocazie cu care a luat ființă regiunea Ploiești (13 100 km²), cu opt raioane și 16 orașe, în limitele căreia erau înglobate și o parte din fostele județe Dâmbovița, Buzău, Ilfov și Râmnicu Sărat.

Prin Legea nr. 2/17 febr. 1968 au fost reînființate județele țării, printre care și județul Prahova.

2.1.4 Structura și evoluția demografică a județului Prahova

Potrivit rezultatelor definitive ale Recensământului Populației și Locuințelor 2021 (RPL 2021), comunicate de către Institutul Național de Statistică, la 1 decembrie 2021, populația rezidentă a Județului Prahova era de 695117 persoane, în scădere cu 67769 de persoane față de recensământul precedent (octombrie 2011). Astfel, județul Prahova se situează pe locul 3 la nivel național din punct de vedere al populației rezidente.

Nr. crt	Localitatea	RPL 2021	% din populația județului
	Județul Prahova	695117	100
1	MUNICIPIUL PLOIEȘTI	180539	25.97
2	MUNICIPIUL CÂMPINA	28993	4.17
3	ORAȘ AZUGA	3901	0.56
4	ORAȘ BĂICOI	16722	2.41
5	ORAȘ BOLDEȘTI-SCĂENI	10298	1.48
6	ORAȘ BREAZA	14871	2.14
7	ORAȘ BUȘTENI	8368	1.20
8	ORAȘ COMARNIC	11106	1.60
9	ORAȘ MIZIL	12962	1.86
10	ORAȘ PLOPENI	6709	0.97
11	ORAȘ SINAIA	9071	1.30
12	ORAȘ SLĂNIC	4669	0.67
13	ORAȘ URLAȚI	10131	1.46
14	ORAȘ VĂLENII DE MUNTE	12044	1.73
15	ADUNAȚI	1896	0.27
16	ALBEȘTI-PALEOLOGU	5145	0.74
17	ALUNIȘ	3351	0.48
18	APOSTOLACHE	1930	0.28
19	ARICEȘTII RAHTIVANI	8173	1.18
20	ARICEȘTII ZELETIN	1038	0.15
21	BABA ANA	3546	0.51
22	BALTA DOAMNEI	2374	0.34

23	BĂLȚEȘTI	3350	0.48
24	BĂNEȘTI	5426	0.78
25	BĂRCĂNEȘTI	8762	1.26
26	BĂTRÂNI	1792	0.26
27	BERCENI	5925	0.85
28	BERTEA	2701	0.39
29	BLEJOI	9254	1.33
30	BOLDEȘTI-GRADIȘTEA	1433	0.21
31	BRAZI	7811	1.12
32	BREBU	6576	0.95
33	BUCOV	10787	1.55
34	CĂLUGĂRENI	1013	0.15
35	CĂRBUNEȘTI	1450	0.21
36	CEPTURA	4019	0.58
37	CERAȘU	4196	0.60
38	CHIOJDEANCA	1510	0.22
39	CIORANI	5934	0.85
40	COCORĂȘTII COLȚ	2681	0.39
41	COCORĂȘTII MISLII	3000	0.43
42	COLCEAG	4413	0.63
43	CORNU	4444	0.64
44	COSMINELE	926	0.13
45	DRAJNA	5102	0.73
46	DRĂGĂNEȘTI	4432	0.64
47	DUMBRAVA	4342	0.62
48	DUMBRĂVEȘTI	3294	0.47
49	FÂNTÂNELE	1821	0.26
50	FILIPEȘTII DE PĂDURE	9736	1.40
51	FILIPEȘTII DE TÂRG	7450	1.07
52	FLOREȘTI	6891	0.99
53	FULGA	2889	0.42
54	GHERGIȚA	1918	0.28
55	GORGOTA	4696	0.68
56	GORNET	2670	0.38
57	GORNET-CRICOV	1976	0.28
58	GURA VADULUI	1979	0.28
59	GURA VITIOAREI	5571	0.80
60	IORDĂCHEANU	5107	0.73
61	IZVOARELE	6127	0.88
62	JUGURENI	449	0.06
63	LAPOȘ	983	0.14
64	LIPĂNEȘTI	5264	0.76
65	MĂGURELE	4444	0.64
66	MĂGURENI	5674	0.82
67	MĂNECIU	9642	1.39
68	MĂNEȘTI	3551	0.51
69	OLARI	1769	0.25
70	PĂCUREȚI	1754	0.25

71	PĂULEȘTI	7985	1.15
72	PLOPU	2390	0.34
73	PODENII NOI	4590	0.66
74	POIANA CÂMPINA	4361	0.63
75	POIENARII BURCHII	4631	0.67
76	POSEȘTI	3636	0.52
77	PREDEAL-SĂRARI	2127	0.31
78	PROVIȚA DE JOS	2131	0.31
79	PROVIȚA DE SUS	1719	0.25
80	PUCHENII MARI	7854	1.13
81	RÂFOV	5213	0.75
82	SALCIA	843	0.12
83	SĂLCIILE	1657	0.24
84	SCORȚENI	5087	0.73
85	SECĂRIA	1078	0.16
86	SÂNGERU	5230	0.75
87	STARCHIOJD	3299	0.47
88	SURANI	1635	0.24
89	ȘIRNA	4243	0.61
90	ȘOIMARI	2611	0.38
91	ȘOTRILE	3142	0.45
92	ȘTEFEȘTI	1929	0.28
93	TALEA	925	0.13
94	TĂTARU	748	0.11
95	TEIȘANI	3343	0.48
96	TELEGA	4990	0.72
97	TINOSU	2138	0.31
98	TÂRGȘORU VECHI	10433	1.50
99	TOMȘANI	3908	0.56
100	VADU SĂPAT	1528	0.22
101	VALEA CĂLUGĂREASCĂ	10096	1.45
102	VALEA DOFTANEI	5706	0.82
103	VĂRBILĂU	5896	0.85
104	VÂLCĂNEȘTI	3244	0.47

Tabel 5 Populația localităților din județul Prahova la RPL 2021 Sursa INS

Practic, județul Prahova este în trendul național de scădere a populației, în ultimii zece ani, între cele două recensăminte, majoritatea județelor au scăzut ca dimensiune sub aspectul numărului de locuitori (39 din 42 de județe, inclusiv municipiul București).

Referitor la municipii, orașe și comune, în cadrul județului Prahova localitățile care au câștigat cel mai mare număr de locuitori între cele două recensăminte, sunt comuna Păulești care a ajuns la o populație de 7985 persoane (cu 2099 persoane mai mult decât în 2011), comuna Târgșorul Vechi cu o populație rezidentă de 10433 persoane (cu 1316 persoane mai mult decât în 2011) și comuna Blejoi cu o populație rezidentă de 9254 persoane (cu 679 persoane mai mult decât în 2011).

Localitățile din județul Prahova cu cele mai mari scăderi, în valori relative, înregistrate în decursul ultimului deceniu sunt comuna Salcia (843 locuitori, -28,0% față de populația din 2011) și comuna Jugureni (449 locuitori, -26,8% față de populația din 2011).

Municipii, orașe, comune	RPL 2021	RPL2011	creștere/ scădere 2021 față de 2011	
	rezultate		persoane	%
PĂULEȘTI	7985	5886	2099	135,7
TÂRGȘORU VECHI	10433	9117	1316	114,4
BLEJOI	9254	8575	679	107,9
BUCOV	10787	10388	399	103,8
ORAȘ MIZIL	12962	14312	-1350	90,6
ORAȘ SLĂNIC	4669	6034	-1365	77,4
MUNICIPIUL CÂMPINA	28993	32935	-3942	88,0
MUNICIPIUL PLOIEȘTI	180539	209945	-29406	86,0

Tabel 6 Localitățile cu cele mai mari creșteri și cele cu cele mai mari descreșteri ale populației rezidente la 1 decembrie 2021 din județul Prahova față de recensământul din anul 2011, Sursa INS

Comuna cea mai mică din județ este comuna Jugureni cu numai 449 locuitori (în scădere față de RPL2011 când s-au recenzat 613 locuitori), la fel ca la recensământul precedent, când cea mai mică a fost tot comuna Jugureni.

Cea mai mare comună din județ este comuna Bucov (10787 persoane) care a crescut față de RPL2011 cu 399 persoane.

Orașul Azuga este orașul cel mai mic din cadrul județului (3901 locuitori față de 4440 locuitori în 2011). Cel mai mare oraș din județ, conform rezultatelor RPL2021, este orașul Băicoi cu 16722 locuitori.

Municipiul Ploiești, reședință a județului, are o populație rezidentă de 180539 persoane, mai mică, decât în urmă cu zece ani, cu 29406 persoane.

Datele RPL 2021 arată că majoritatea populației rezidente este de sex feminin (360,1 persoane, reprezentând 51,8%) și trăiește în mediul rural (364,7 persoane, reprezentând 52,5%).

5%).

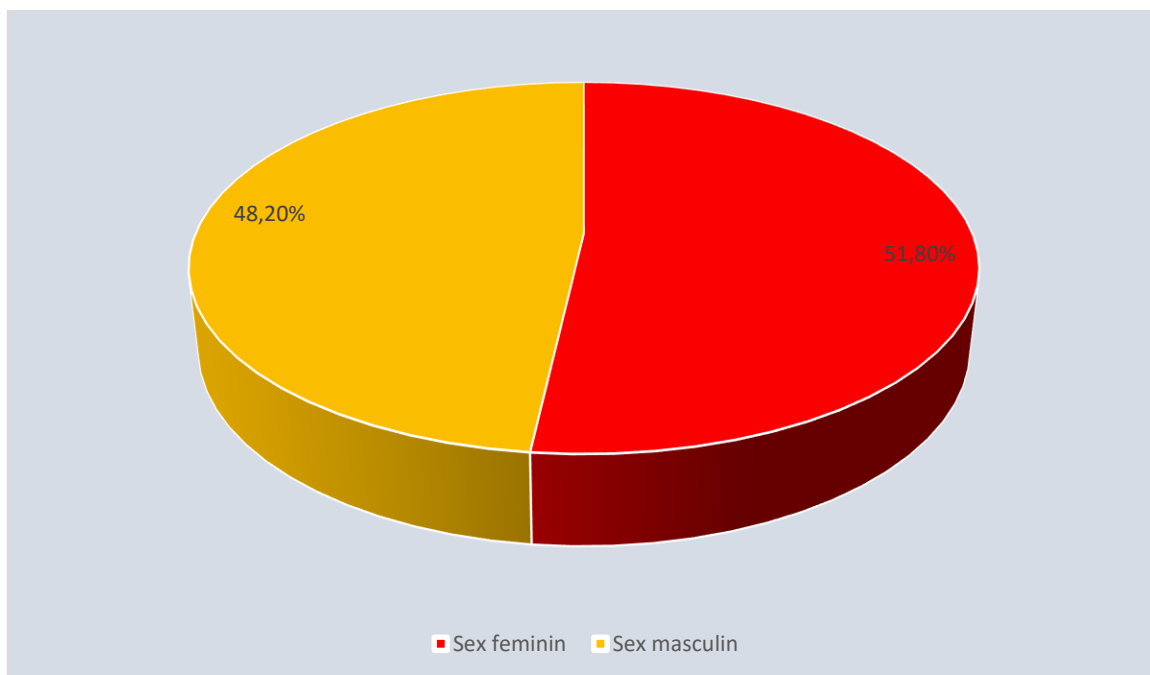


Figura 8 Structura pe sexe a populației județului Prahova la 1 decembrie 2021 RPL 2021
Sursa: prelucrare date INS - RPL 2021

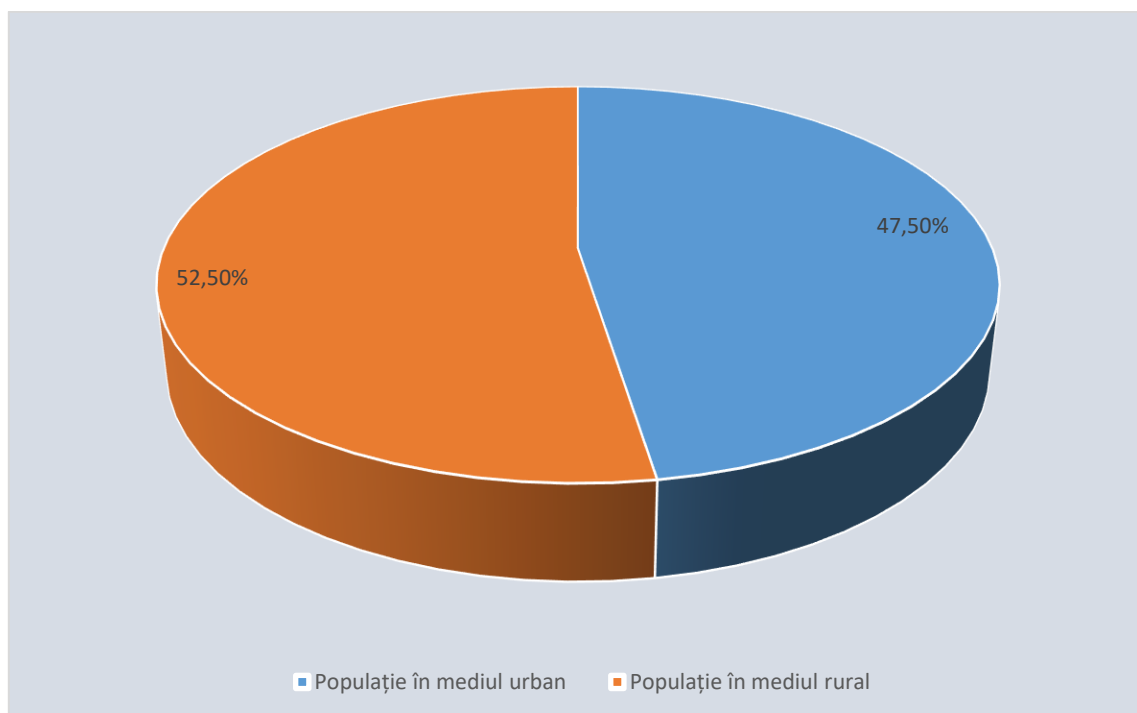


Figura 9 Structura pe medii de rezidență a populației județului Prahova la 1 decembrie 2021 RPL 2021
Sursa: prelucrare date INS - RPL 2021

Ani / Medii de rezidență	2012	2013	2014	2015	2016	2017	2018	2019
	Număr persoane							
Total	761,699	756,635	752,405	747,634	740,483	732,847	725,609	717,972
Urban	373,952	371,007	368,177	366,154	362,167	356,864	353,040	349,117
Rural	387,747	385,628	384,228	381,480	378,316	375,983	372,569	368,855

Tabel 7 Populația rezidentă la 1 ianuarie în județul Prahova 2012-2019 pe medii de rezidență Sursa Institutul Național de Statistică Baza de date Tempo

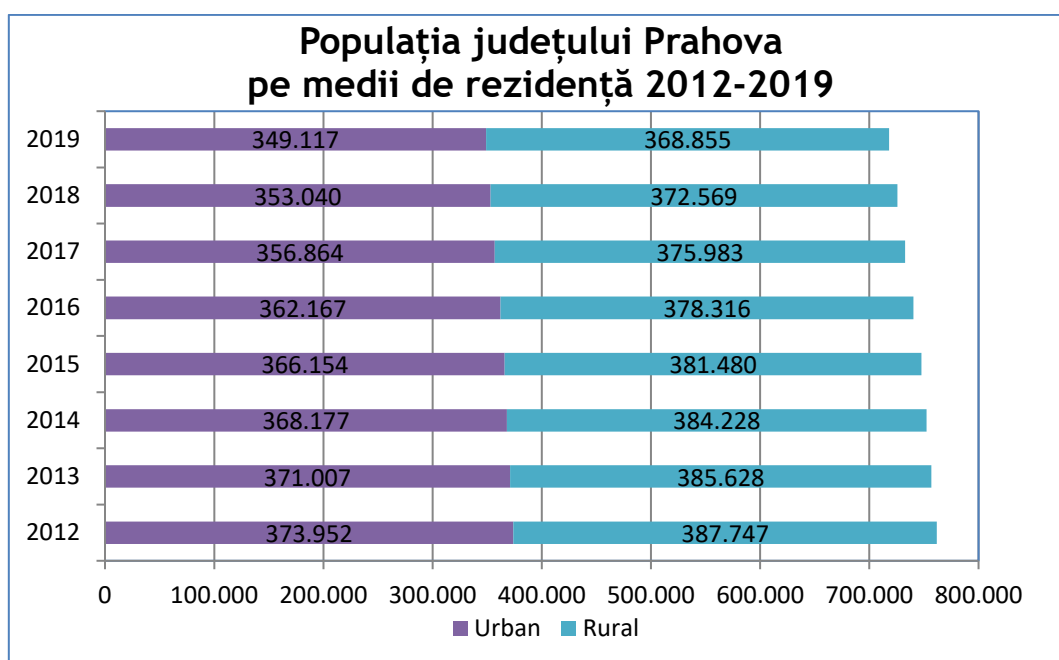


Figura 10 Populația rezidentă la 1 ianuarie în județul Prahova 2012-2019 pe medii de rezidență

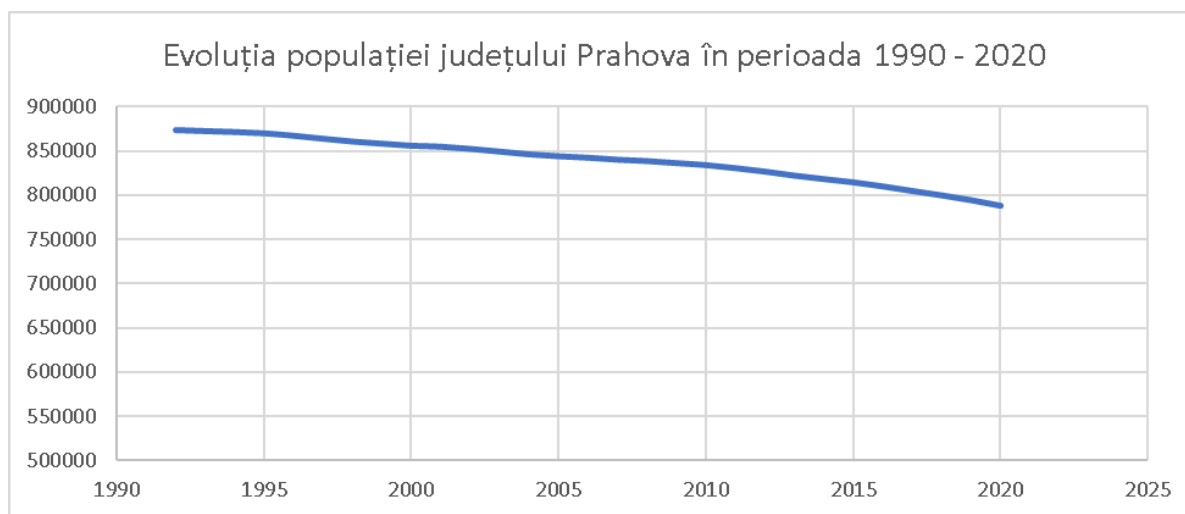


Figura 11 . Evoluția populației județului Prahova în perioada 1990-2020

Dacă la nivel național populația a scăzut cu 3,39% în perioada analizată și la nivelul regiunii cu 6,36%, la nivelul județului Prahova aceasta s-a diminuat cu 5,74%. Astfel, în județ, populația rezidentă s-a diminuat cu aprox. 5,74% în ultimii 7 ani, de la 761.699, în anul 2012, la 717.972, în anul 2019. Se observă că depopularea județului este mai accelerată decât cea a țării, ponderea populației județului în populația României în anul 1992 fiind 3,77%, iar în anul 2020 reducându-se la 3,55%. Populația prezintă o tendință de scădere mai mare în mediul urban, ponderea populației urbane a scăzut ușor de la 49,1% în 2012 la 48,6% în 2019.

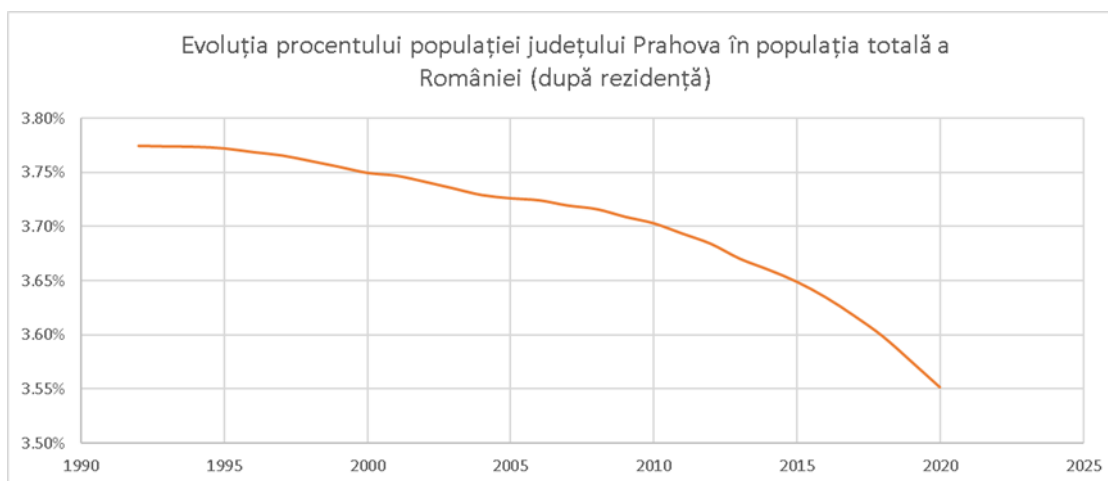


Figura 12 Evoluția ponderii populației județului Prahova în populația națională 1990-2019

Sporul natural al populației județului Prahova este unul negativ, tendința ultimilor trei decenii fiind de amplificare a diferenței dintre cei decedați și cei nou-născuți.

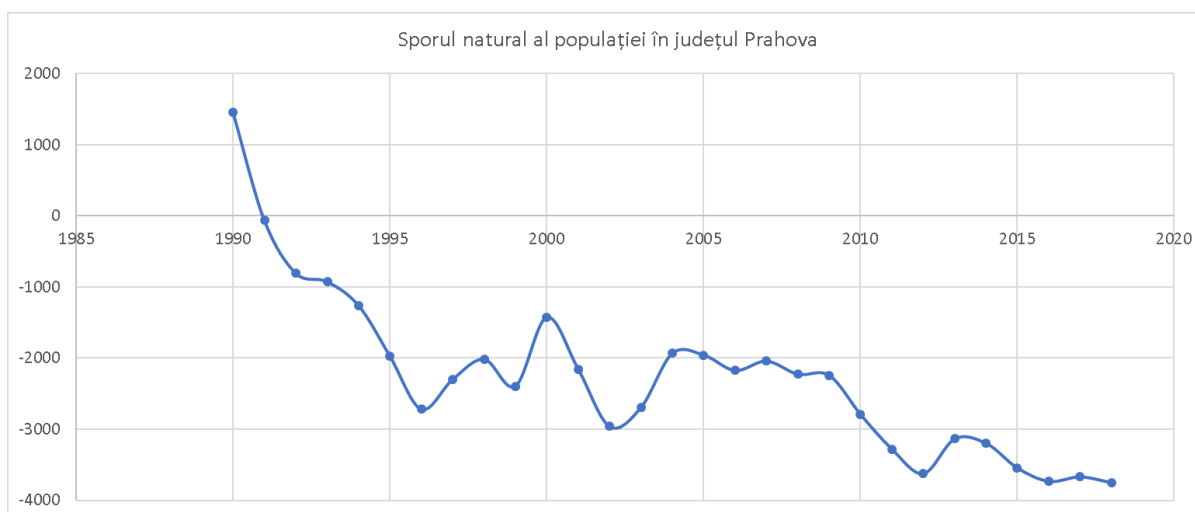


Figura 13 Evoluția sporului natural al populației județului Prahova în perioada 1990 - 2020 Sursa: prelucrare după datele INS

Potrivit estimărilor INS, populația României, la nivelul anului 2060, s-ar putea reduce la cifre cuprinse între 11.03 mil locuitori (în varianta de menținere constantă a tendinței ultimilor ani) și 16.26 mil locuitori (în varianta optimistă), față de 19.87 mil de locuitori în anul 2015. În varianta medie, populația țării ar descrește până la 13.78 mil locuitori (2060). Pentru anul 2030, estimările, în varianta medie, indică o descreștere a populației până la aprox 17.89 mil locuitori (-9.96% față de anul 2015).

În județul Prahova se estimează că populația s-ar diminua, în varianta medie, în anul 2030, la 635,946 iar în anul 2060, la 423,805 de locuitori. Populația activă ar înregistra o diminuare mai accentuată, dacă avem în vedere atingerea vârstei de pensionare de către populația din segmentele cel mai bine reprezentate în populația activă în prezent.

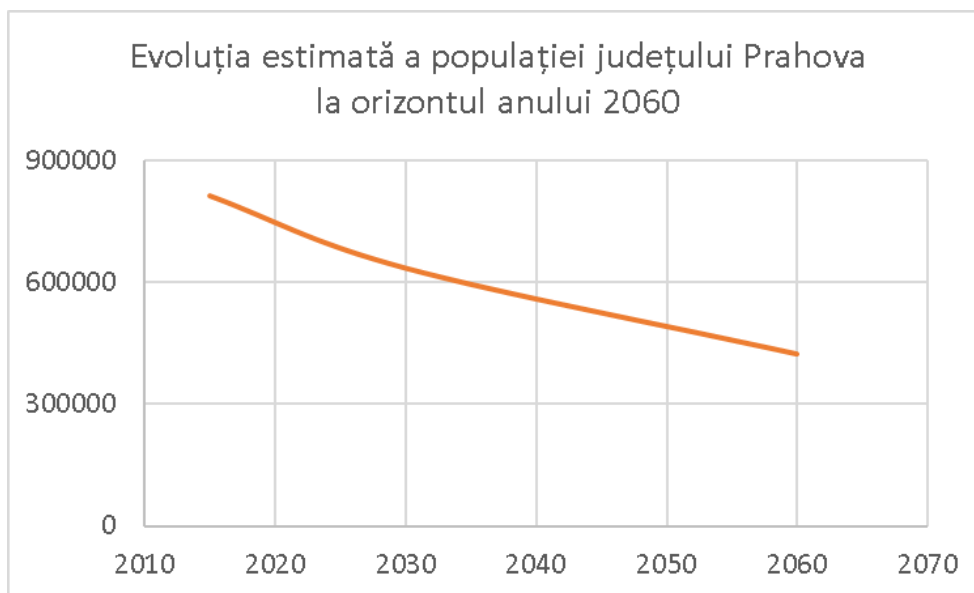


Figura 14 Evoluția estimată a populației județului Prahova

În varianta medie, în anul 2060, județul Prahova va înregistra ponderi de peste 40.0% ale populației rezidente de 80 de ani și peste.

Spații	Regiuni de dezvoltare și județe	% evoluție 2012-2018	% evoluție medie anuală	% 2013-2012	% 2014-2013	% 2015-2014	% 2016-2015	% 2017-2016	% 2018-2017	% 2019-2018
Total	TOTAL	-3.39	-0.42	-0.38	-0.33	-0.39	-0.58	-0.59	-0.58	-0.59
	Reg. Sud-Muntenia	-6.36	-0.79	-0.66	-0.72	-0.78	-0.99	-0.93	-1.27	-1.19
	Prahova	-5.74	-0.72	-0.66	-0.56	-0.63	-0.96	-1.03	-0.99	-1.05
Urban	TOTAL	-3.67	-0.46	-0.58	-0.35	-0.46	-0.62	-0.98	-0.27	-0.46
	Reg. Sud-Muntenia	-6.59	-0.82	-0.99	-0.64	-0.76	-1.00	-1.46	-0.88	-1.05
	Prahova	-6.64	-0.83	-0.79	-0.76	-0.55	-1.09	-1.46	-1.07	-1.11
Rural	TOTAL	-3.06	-0.38	-0.14	-0.31	-0.30	-0.53	-0.13	-0.93	-0.75
	Reg. Sud-Muntenia	-6.21	-0.78	-0.44	-0.77	-0.79	-0.98	-0.58	-1.52	-1.29
	Prahova	-4.87	-0.61	-0.55	-0.36	-0.72	-0.83	-0.62	-0.91	-1.00

Tabel 8 Evoluția populației rezidente la 1 ianuarie la nivel național, în regiunea Sud Muntenia și în județul Prahova 2012-2019 Sursa: Institutul Național de Statistică Baza de date Tempo

Toate orașele din județul Prahova au înregistrat constant scăderi ale populației în perioada 2012-2020. Această evoluție poate fi cauzată și de dezurbanizarea unei părți din locuitorii orașelor - întoarcerea în sate a muncitorilor industriali și din construcții în paralel, emigrarea sau plecarea temporară în alte țări a unei părți din adulții apti de muncă.

Din perspectiva populației orașele care înregistrează cea mai bună dinamică - scădere a populației stabile de sub 2% sunt Boldești-Scăeni, Vălenii de Munte și Urlați. Orașele cu cea mai mare rată de scădere a populației domiciliată de peste

7% în același interval de timp sunt surprinzător orașele din conurbația de pe Valea Prahovei: Bușteni, Comarnic, Azuga, Sinaia dar și Ploeni și Slănic.

Cauzele scăderii populației sunt multiple și vor fi analizate în continuare. La nivel european din punct de vedere al evoluțiilor demografice se înregistrează următoarele tipuri de zone¹⁶:

- metropole dinamice care sunt adesea caracterizate de populații relativ tinere, un număr mare de persoane care trăiesc singure, costuri ridicate de trai și piețe ale forței de muncă cu dinamică pozitivă;
- orașele din foste zone industriale care au rămas relativ în urmă, caracterizate de niveluri relativ ridicate ale șomajului, sărăciei și excluziunii sociale;
- centurile de navetiști/zonile suburbane care sunt adesea locuite de familii;
- zone de coastă și rurale care pot fi considerate locuri de pensionare pentru pensionarii relativ bogați;
- alte regiuni rurale și îndepărtate care pot prezenta un număr scăzut de populație și o structură a populației relativ în vârstă, caracterizate în același timp de oportunități reduse pe piața forței de muncă și de accesul slab la o gamă largă de servicii.

Fertilitatea și rata natalității

Aparent, natalitatea în județul Prahova poate fi descrisă ca străbătând trei perioade majore, o descreștere accentuată până în anul 1996, urmată de o scădere fluctuantă până în anul 2009, o diminuare bruscă până în anul 2011 (de la 7,872 la 6,504 nou născuți) și o perioadă de stabilizare în jurul a 6600 de nou născuți vii până în anul 2018.

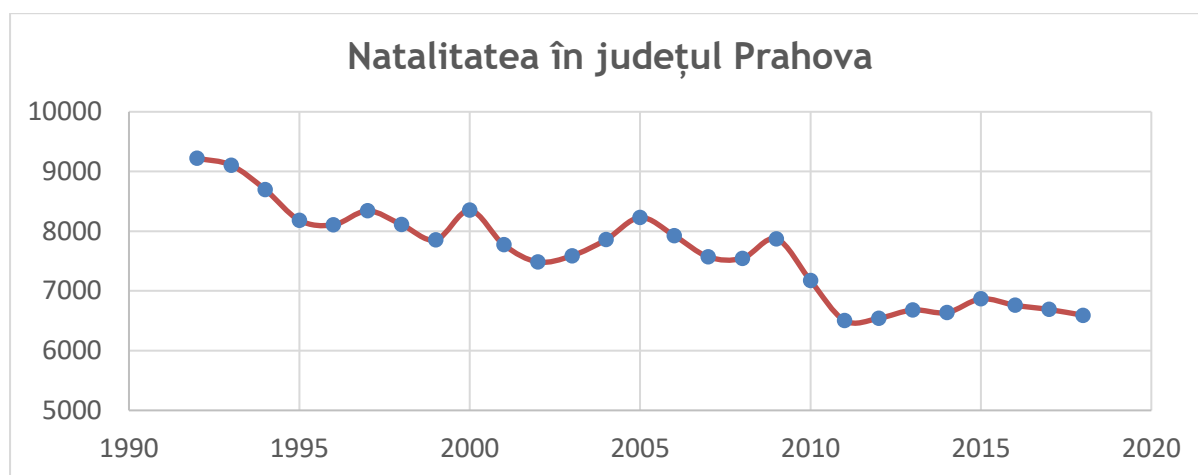


Figura 15 Evoluția natalității județului Prahova în perioada 1990 - 2020 Sursa: prelucrare după datele INS

Un nivel de înlocuire de 2,1 copii pe femeie este adesea considerat ca nivelul de fertilitate necesar pentru ca populația totală să rămână neschimbată în cadrul economiilor dezvoltate din lume, cu un echilibru între nașteri și decese (dacă se ignoră impactul potențial al migrației). În 2017, rata fertilității totale a UE-28 a fost

¹⁶ Eurostat regional yearbook 2019 edition

mai mică, la o medie de 1,59 copii pe femeie. Singurele regiuni din UE care au atins acest nivel se găsesc în Franța, Marea Britanie și România Nord Est.

Rata fertilității conform Eurostat în Județul Prahova era de 1,66 mai mare decât cea din unele județele limitrofe - Dâmbovița 1,48, Ilfov 1,51 și București 1,4 dar mai mică decât cea din Buzău 1,73 și respectiv Brașov 1,9. După cum se poate vedea, aceasta este sub cea considerată minimă pentru a se asigura menținerea populației la nivelul actual.

Vârsta medie la naștere a mamei în județul Prahova (date INS) pentru anul 2018 este în linie cu cea a regiunii și a țării și anume 28,8 ani semnificativ mai mică față de cea din București 31,5 ani, dar apropiată de cea din județele vecine Dâmbovița (27,7 ani) și Buzău (27,8 ani) sau Brașov (28,9 ani).

Natalitatea în județul Prahova era în 2018 de 8,3 născuți vii la mia de locuitori în linie deși ușor mai redusă față de cea a regiunii Sud Muntenia care era în 2018 de 8,5 și față de cea înregistrată la nivel național de 9,3.

Este de așteptat ca natalitatea să scadă în continuare. Conform Centrului Național de Statistică și Informatică în Sănătate Publică în perioada ianuarie-septembrie 2019 au fost luate în evidență 3,265 gravide noi, comparativ cu 3,503 gravide nou luate în evidență în aceeași perioadă a anului 2018. La sfârșitul perioadei ianuarie-septembrie 2019 au rămas în evidență 2,150 gravide comparativ cu 2,330 gravide rămase în evidență în aceeași perioadă a anului 2018.¹⁷

Medii de rezidență	Macroregiuni, regiuni de dezvoltare și județe	Ani						
		2012	2013	2014	2015	2016	2017	2018
		Născuți vii la 1000 locuitori						
Total	TOTAL - național	9	9,6	9,1	9,3	9,4	9,3	9,3
	Brașov	9,8	10,7	10,2	10,2	10,5	10,3	10,3
	Buzău	7,7	7,8	7,9	7,7	8,2	7,8	7,8
	Regiunea SUD-MUNTENIA	8,5	8,7	8,4	8,6	8,7	8,5	8,5
	Dâmbovița	8,9	9,1	8,6	8,8	9	8,7	8,8
	Prahova	7,9	8,2	8,1	8,5	8,4	8,3	8,3
	Ilfov	11,1	11,2	11,2	11,8	12,6	12,3	11,8
	Municipiul București	8,9	9,4	9,2	9,3	9,6	9,8	10,3
Urban	TOTAL	8,6	9,3	8,8	9	9,2	9	9,1
	Brașov	8,6	9,6	9	9,1	9,3	9,1	9,1
	Buzău	7,6	8	7,8	7,5	8,4	7,6	7,7
	Regiunea SUD-MUNTENIA	8,1	8,8	8,2	8,4	8,5	8,2	8,2

¹⁷ Buletin informativ - Principalii indicatori ai cunoașterii stării de sănătate pe 9 luni 2019 comparativ cu 9 luni 2018 Ministerul Sănătății Institutul Național de Sănătate Publică Centrul Național de Statistică și Informatică în Sănătate Publică

	Dâmbovița	8	8,9	7,8	8,1	8,4	7,9	7,8
	Prahova	7,6	7,9	8	8,3	8,1	8,2	7,9
	Ilfov	11,3	11,2	11,6	12,5	12,8	13,1	12,4
	Municipiul București	8,9	9,4	9,2	9,3	9,6	9,8	10,3
Rural	TOTAL	9,5	10	9,5	9,5	9,7	9,6	9,6
	Brașov	13,2	13,6	13,5	13,1	13,7	13,3	13,5
	Buzău	7,8	7,7	8	7,8	8	8	7,9
	Regiunea SUD-MUNTENIA	8,7	8,7	8,5	8,7	8,8	8,7	8,7
	Dâmbovița	9,3	9,3	9	9,1	9,3	9,1	9,3
	Prahova	8,3	8,4	8,3	8,6	8,6	8,5	8,6
	Ilfov	11,1	11,2	10,8	11,3	12,3	11,7	11,3

Tabel 9 Rata de natalitate pe medii de rezidență, regiuni de dezvoltare și județe 2012-2018 Sursa Institutul Național de Statistică Baza de date Tempo

În ceea ce privește numărul întreruperilor de sarcină, acesta a înregistrat o scădere în ultimul an pentru care Centrul Național de Statistică în Sănătate Publică a publicat datele sale. În perioada ianuarie-septembrie 2019 au fost efectuate 3,265 întreruperi de sarcină comparativ cu 3,503 întreruperi de sarcină efectuate în aceeași perioadă a anului 2018, scăderea fiind mai mică însă față de cea înregistrată la nivel național.¹⁸

Speranța de viață

Speranța de viață la naștere în România a crescut cu mai mult de cinci ani din anul 2000 (de la 70,53 ani până la 75,73 ani în 2017). Cu toate acestea, există discrepanțe majore în ceea ce privește speranța de viață în funcție de gen și nivel de studii, în special pentru bărbați: este de așteptat ca bărbații cu cel mai scăzut nivel de studii să trăiască cu aproximativ 10 ani mai puțin decât bărbații cu cel mai ridicat nivel de studii.

Speranța de viață calculată de Institutul Național de Statistică a crescut la nivelul Județului în perioada de referință cu 1,2 ani de la 74,83 în 2012 la 76,03 de ani în 2018. Ea se plasează ușor peste media națională și cea de la nivelul regiunii Sud Muntenia. Speranța medie de viață este însă mai redusă față de cea din București și județul Brașov. În schimb cea din mediul rural în rândul bărbaților de 70,65 ani, deși peste mediile naționale și a regiunii, este mai scăzută decât cea din toate celelalte județe studiate, doar cea din județul Buzău fiind mai redusă de 70,28 ani.¹⁹

De menționat că până în anul 2011 în numărul decedaților au fost incluși decedații care aveau domiciliul în România, începând cu anul 2012 sunt incluși decedații care aveau domiciliul sau reședința obișnuită în România.

¹⁸ Buletin informativ - Principalii indicatori ai cunoașterii stării de sănătate pe 9 luni 2019 comparativ cu 9 luni 2018 Ministerul Sănătății Institutul Național de Sănătate Publică Centrul Național de Statistică și Informatică în Sănătate Publică

¹⁹ Sursa: Direcția Județeană de Statistică Prahova

Starea civilă a populației rezidente din Județul Giurgiu

Din populația rezidentă a județului Prahova, 49,1% cuprinde persoane care au starea civilă legală de căsătorit(ă).

Persoanele văduve reprezintă 5,4% din totalul populației rezidente a județului Prahova, cu discrepanțe pe sexe: doar 1,8% dintre bărbați sunt văduvi și 8,8% dintre femei sunt văduve.

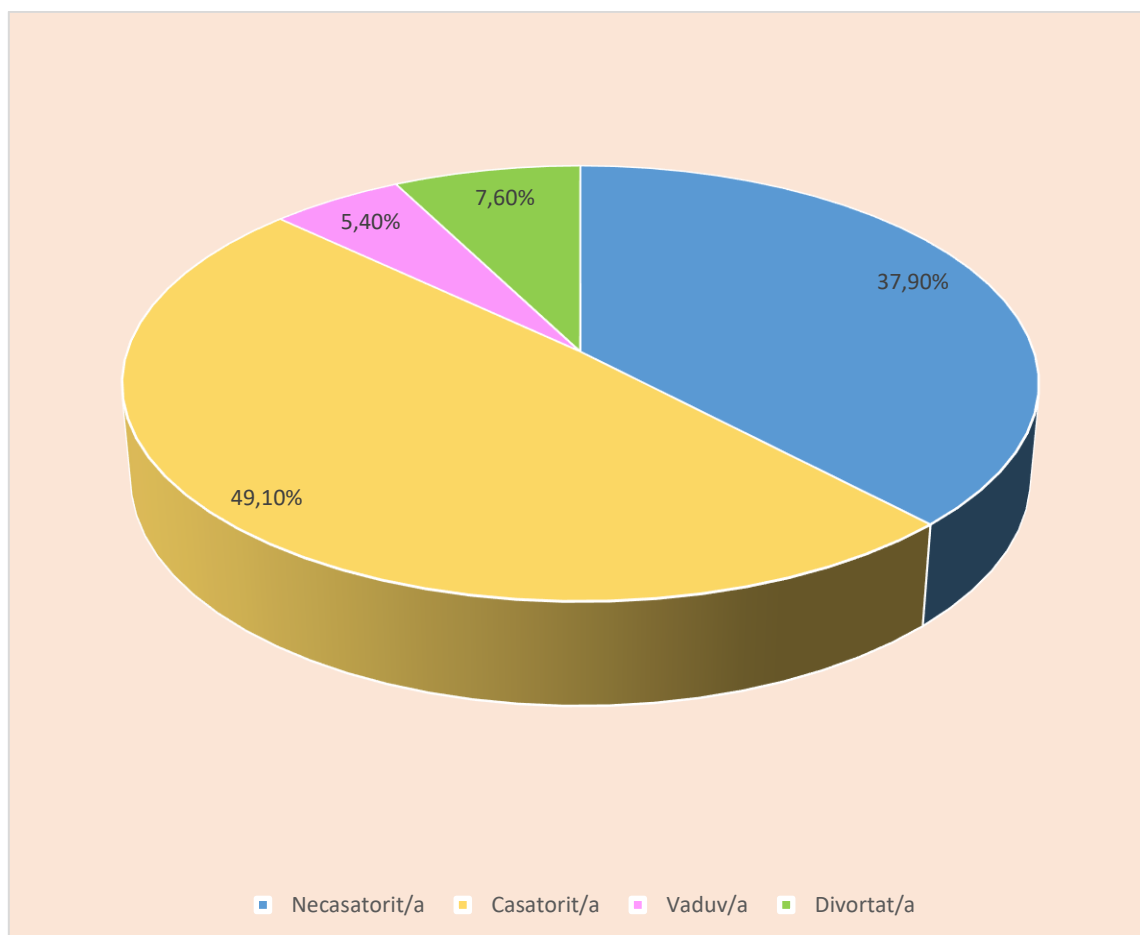


Figura 16 Structura din punct de vedere a stării civile a populației județului Giurgiu la 1 decembrie 2021 RPL 2021 Sursa: prelucrare date INS - RPL 2021

Sunt căsătoriți 167,5 mii bărbați și 173,5 mii femei. Nu au fost niciodată căsătorite 37,9% persoane (din care 40,8% bărbați și 35,2% femei).

Structura etnică și religioasă a populației

În ceea ce privește etnia populației rezidente a Județului Prahova, datele RPL 2021, arată că la acest recensământ, s-au declarat români 605,2 mii persoane (97,5%) Populația de etnie romă reprezintă 2,3% (14,0 mii persoane). Informația privind etnia a fost disponibilă pentru 620,4 mii persoane (din totalul celor 695,1 mii persoane care formează populația rezidentă a județului Prahova).

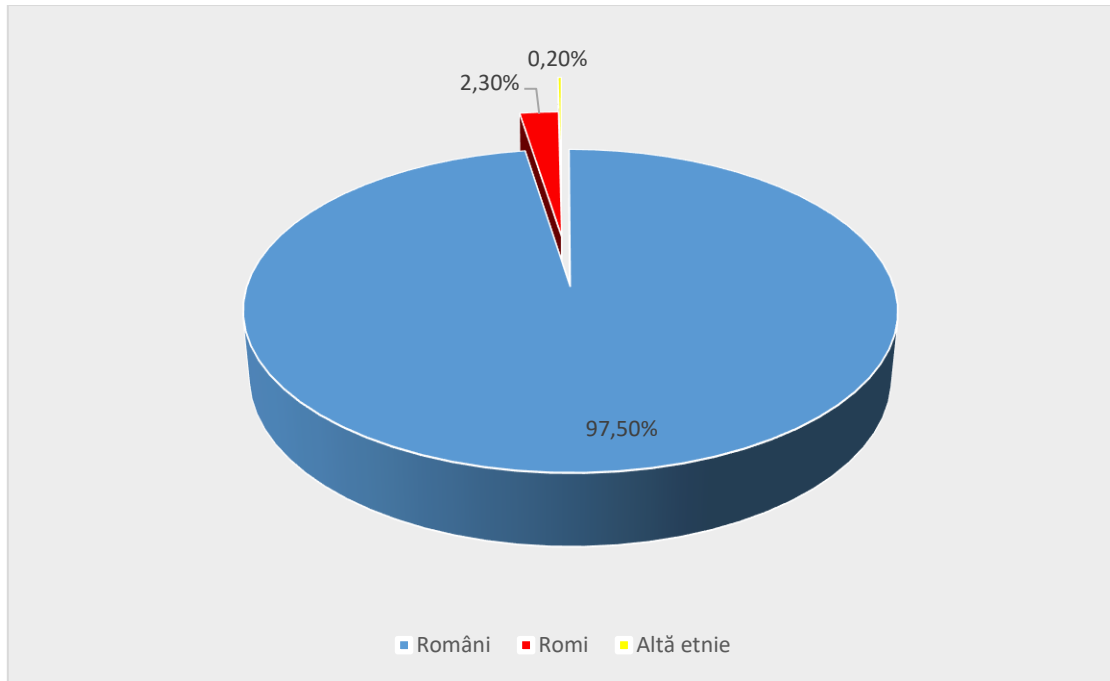


Figura 17 Structura etnică a populației județului Prahova la 1 decembrie 2021 RPL 2021
Sursa: prelucrare date INS - RPL 2021

Datele RPL 2021 arată că în cazul majorității populației rezidente, 99,1% , limba română reprezintă prima limbă vorbită în mod obișnuit în familie în perioada copilăriei și pentru, 0,75% dintre rezidenți, limba romani.

Datele RPL 2021 arată că majoritatea populației rezidente a județului Prahova 96,6% este de religie ortodoxă.

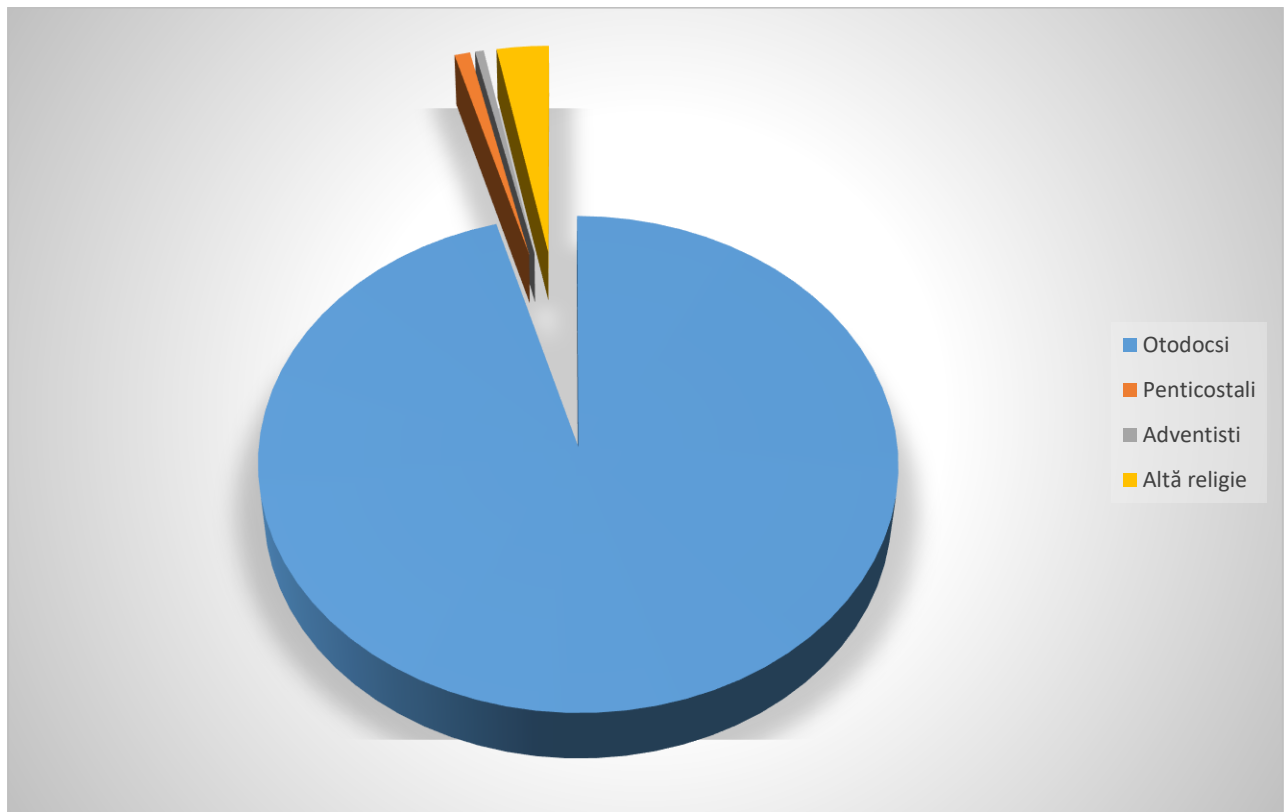


Figura 18 Structura religioasă a populației județului Prahova la 1 decembrie 2021 RPL 2021
Sursa: prelucrare date INS - RPL 2021

Nivelul de instruire a populației

Potrivit datelor publicate de INS, din totalul populației rezidente a județului Prahova, 47,7% au nivel mediu de educație (postliceal, liceal, profesional, învățământ complementar sau de ucenici), 37,5% nivel scăzut (preșcolar, primar, gimnazial sau fără școală absolvită) și 14,8% nivel superior.

Din punctul de vedere al ponderii populației rezidente cu nivel superior de educație, județul Prahova se situează pe locul 14 în ierarhia județelor.

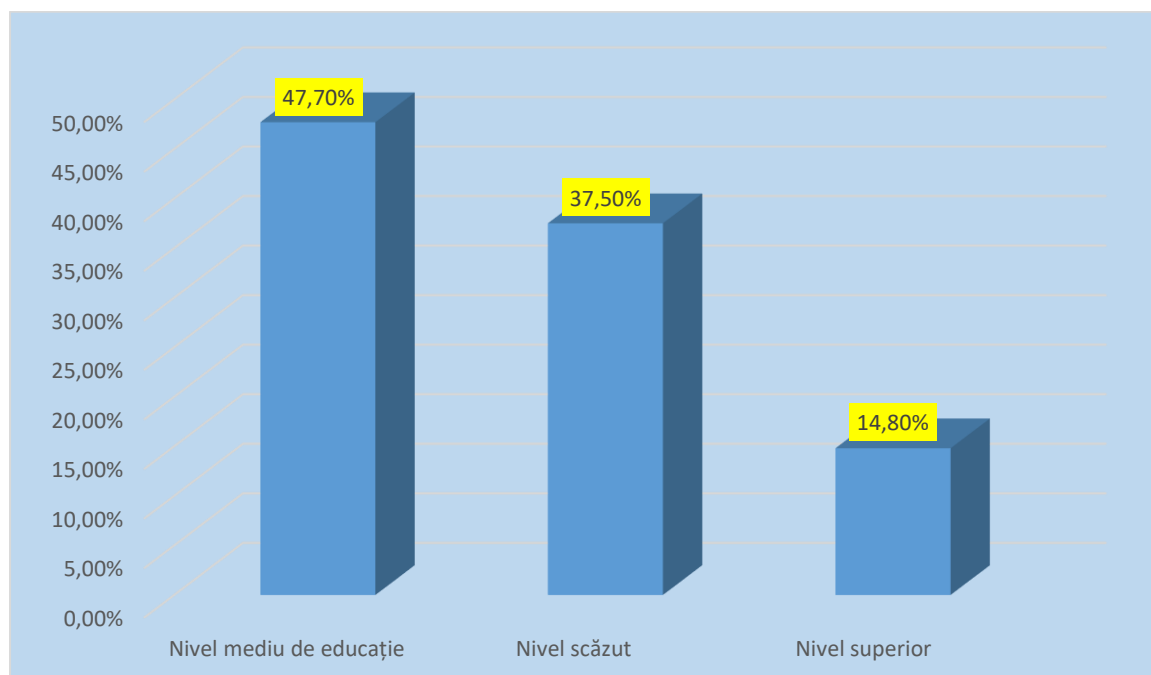


Figura 19 Structura populației județului Prahova după nivelul de educație, la RPL 20321 Sursa INS

Datele INS indică faptul că structura populației după nivelul de educație absolvit diferă pe cele două sexe. Un nivel scăzut de educație au 34,3% persoane de sex masculin și 40,5% persoane de sex feminin. Nivel mediu de educație au 52,2% persoane de sex masculin și 43,5% persoane de sex feminin, iar nivelul superior de educație este absolvit de 13,5% persoane de sex masculin și 16,0% persoane de sex feminin.

	Județul Prahova			România		
	Total	Masculin n	Feminin	Total	Masculin	Feminin
Nivelul superior	14.8%	13,5%	16%	16%	14.73	17.28
Nivel mediu	47.7%	52.2%	43.5%	43,55%	46.85	40.26
Nivel scăzut	37.5%	34.3%	40.05%	40,44%	38.42	42.46

Tabelul 10 Nivelul de instruire a populației județului Prahova și a României la 1 decembrie 2021
Sursa: prelucrare date INS - RPL 2021

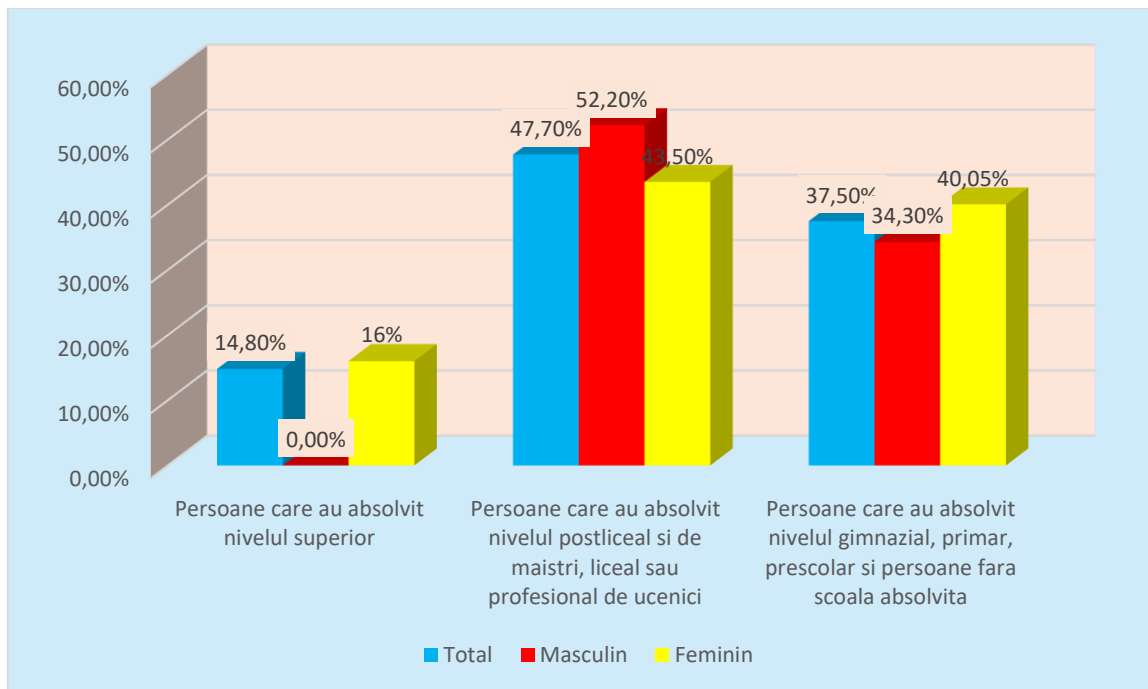


Figura 20 Nivelul de instruire a populației județului Giurgiu la 1 decembrie 2021
Sursa: prelucrare date INS - RPL 2021

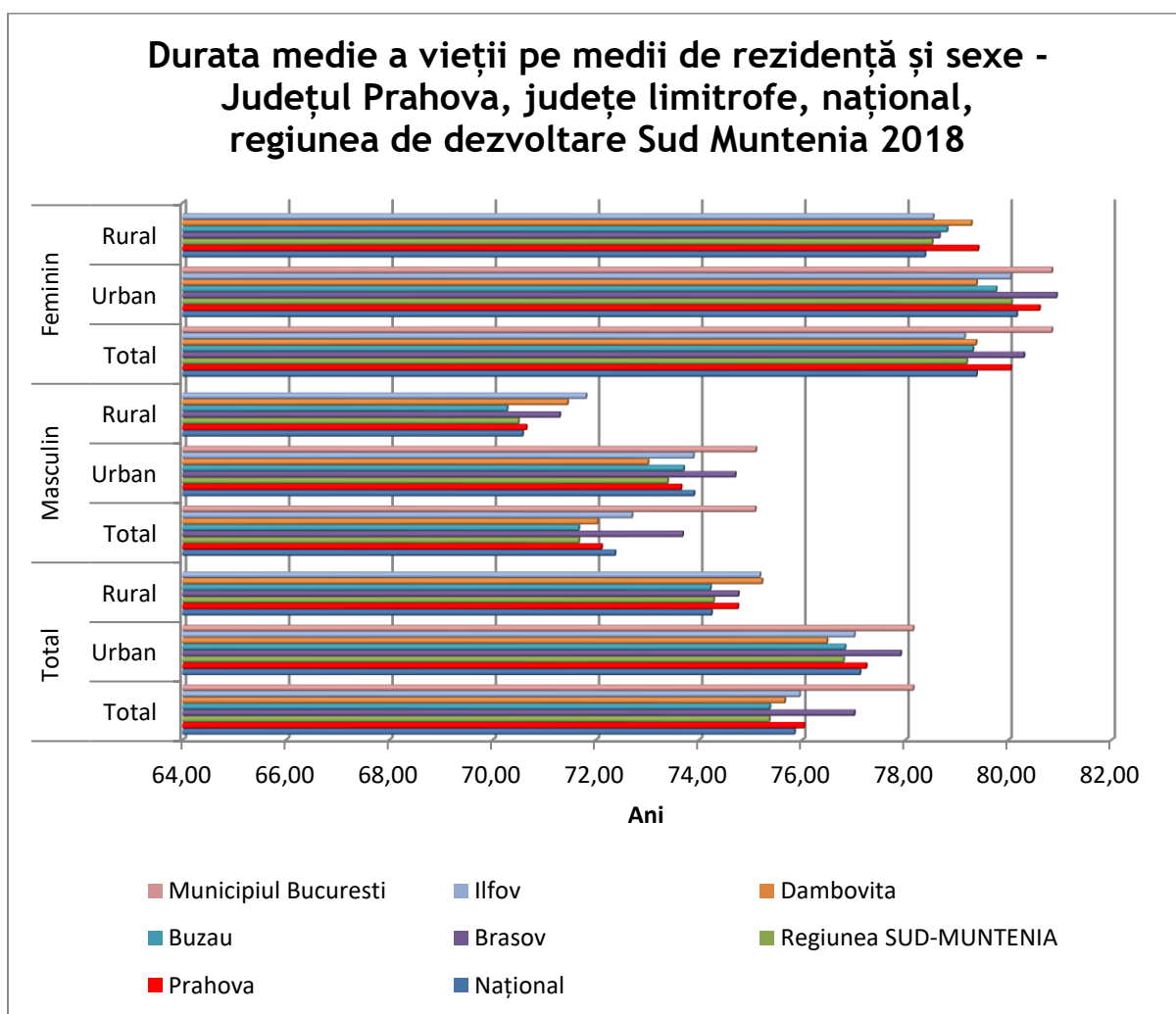


Figura 21 Durata medie a vieții pe medii de rezidență, sexe, pe macroregiuni, regiuni de dezvoltare și județe Sursa Institutul Național de Statistică Baza de date Tempo

Institutul Național de Statistică măsoară Soldul schimbărilor de domiciliu care reprezintă diferența algebrică dintre numărul persoanelor sosite prin schimbarea domiciliului (sosiți) și numărul persoanelor plecate prin schimbarea domiciliului (plecați). Indicatorul nu cuprinde mișcarea migratorie externă.

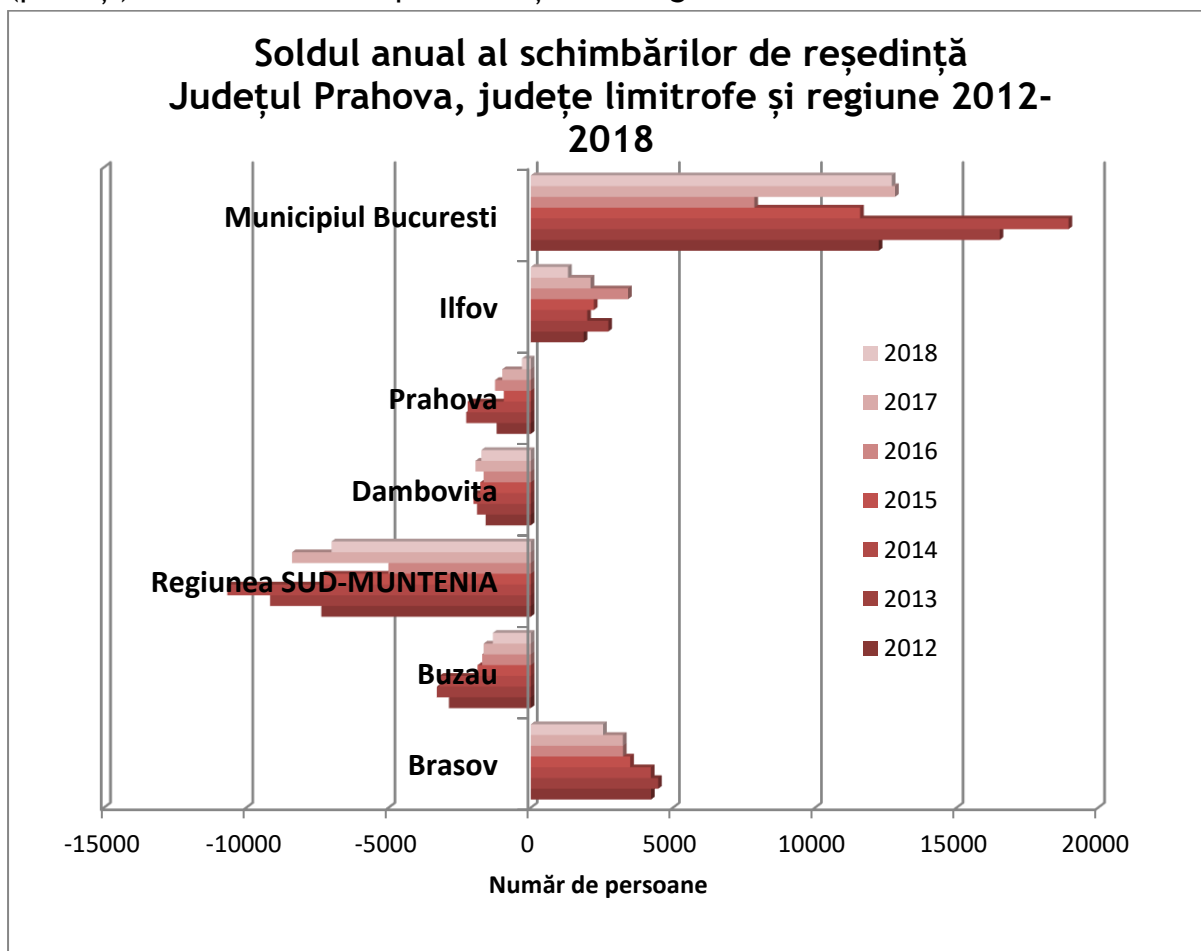


Figura 22 Soldul anual al schimbărilor de reședință Județul Prahova, județe limitrofe și regiune 2012-2018 Sursa Institutul Național de Statistică Baza de date Tempo

Se constată că județul Prahova a avut constant un sold negativ în perioada 2012-2018, la fel cu județele sale vecine pe axa Est Vest mai puțin dezvoltate, Buzău și Dâmbovița, care însă au înregistrat solduri negative mai mari. În schimb județele limitrofe pe axa Nord Sud Brașov și Ilfov ca și Bucureștiul au înregistrat în aceeași perioadă solduri constant pozitive.

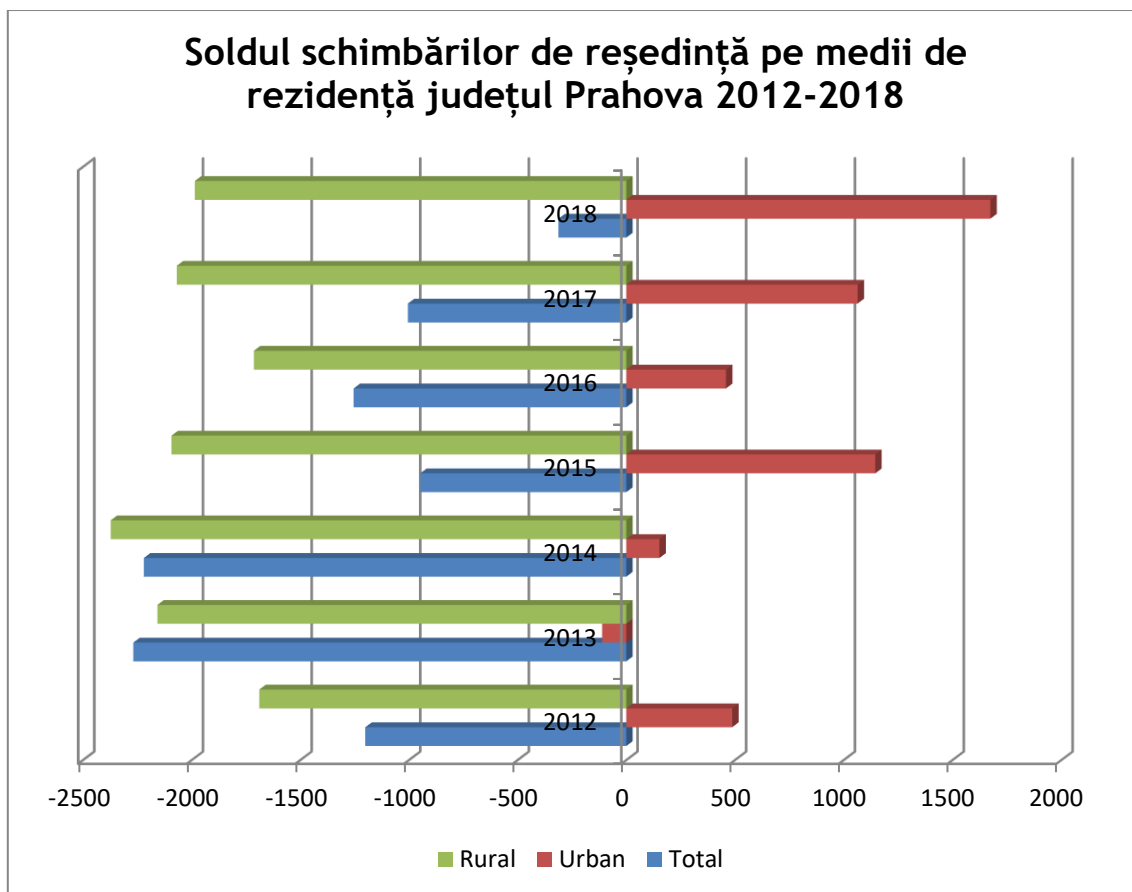


Figura 23 Soldul schimbărilor de reședință pe medii de rezidență județul Prahova 2012-2018 Sursa Institutul Național de Statistică Baza de date Tempo

Se poate aprecia că cea mai mare parte a populației care părăsește județul este din mediul rural și că mediul urban al județului atrage doar o mică parte din aceasta, cea mai mare parte a populației care își schimbă reședința îndreptându-se către alte zone din țară sau din străinătate.

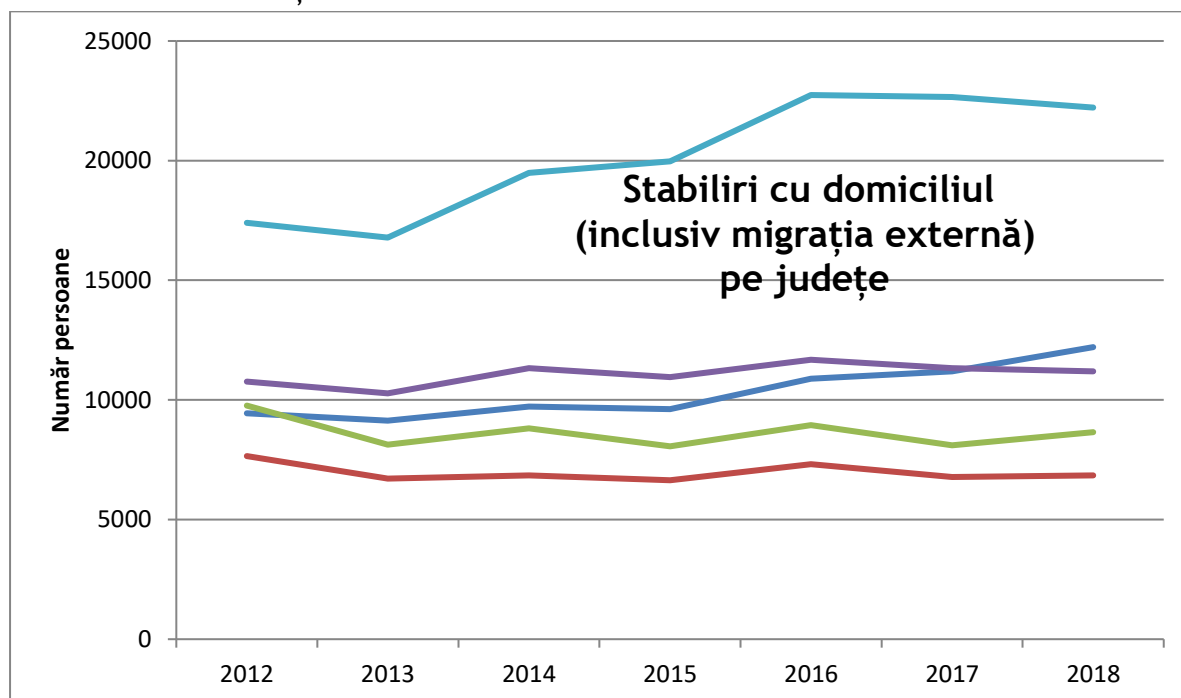


Figura 24 Stabiliri cu domiciliul (inclusiv migrația externă) pe județe Sursa Institutul Național de Statistică Baza de date Tempo

În tendințele generale înregistrate la nivel național județul Prahova se confruntă cu fenomenul emigrației externe. Astfel câteva sute de persoane aleg anual să părăsească definitiv județul și țara, numărul acestora crescând aproape constant în perioada de referință de la 413 la 762. În ce privește situația emigrației externe lucrurile sunt puțin diferite - cu cât o zonă este mai dezvoltată cu atât mai mare este numărul locuitorilor săi care par să opteze pentru această variantă - se constată că numărul emigranților definitiv este mai mare în județul Prahova față de județele limitrofe de pe axa Est Vest.

La analiza fluxurilor migratorii Eurostat are în vedere un indicator denumit rata totală de schimbare a populației, care este diferența dintre sporul total al populației și sporul natural, denumit migrația netă plus ajustări statistice. Între 1 ianuarie 2017 și 1 ianuarie 2018 Eurostat înregistra că județul Prahova avea o rată totală de schimbare a populației negativă de -9,9/1000 de locuitori, mai mică decât cea din Dâmbovița și semnificativ mai mică față de cea din Buzău dar mult mai mare față de cea din Județul Brașov, care avea o rată pozitivă de + 0,8/1000 de locuitori și dramatic diferită față de județul Ilfov cu rată pozitivă de +27,7/1000.²⁰

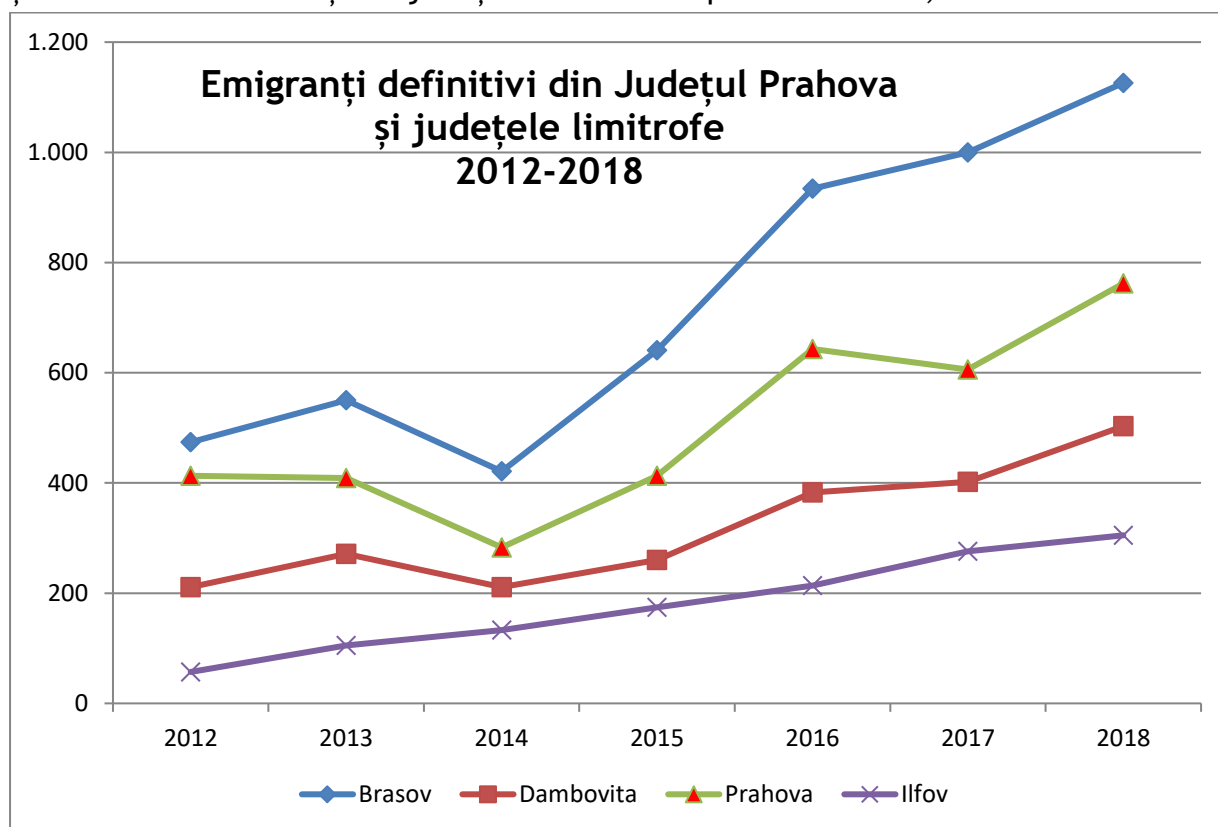


Figura 25 Emigranți definitivi din Județul Prahova și județele limitrofe 2012-2018
Sursa Institutul Național de Statistică Baza de date Tempo

Schimbările în numărul total de locuitori la nivel județean rezultă așadar nu doar din fluxurile migratorii către și, mai nou, din alte țări, ci și din fluxurile de persoane din același teritoriu național. Într-adevăr, o astfel de migrație intraregională sau între diferite județe / zone are, în general, la nivel european o

²⁰ <https://ec.europa.eu/eurostat/statistical-atlas/gis/viewer>

pondere mai mare în variația netă a populației decât fluxurile migratorii din alte țări. Unele dintre principalele mecanisme ale acestor evoluții includ:

- efectul orașului capitală - Bucureștiul, ca și alte orașe capitală, are o populație care continuă să crească, la fel ca și cea a zonei sale de influență, județul Ilfov, acestea exercitând un "efect de atracție" asupra migrantilor naționali care asociază capitala cu oportunitățile de educație sau de angajare;
- diferențele urban-rural - în tendința generală înregistrată peste tot în Europa, zonele urbane ale județului Prahova la nivel agregat atrag mai mulți locuitori soldul acestora fiind pozitiv, față de cel al zonelor rurale care este negativ;
- divergențele regionale din fiecare stat membru al UE - acestea pot avea un impact asupra competitivității și coeziunii regionale, de exemplu, asupra diferențelor dintre regiunile estice și vestice ale Germaniei sau între regiunile nordice și sudice ale Belgiei, Italiei și Regatului Unit.

Motivele pentru care persoanele aleg să plece din zona/ țara natală sunt variate, iar factorii care ajută la luarea deciziei de a pleca sau nu sunt diverși.²¹

Factori	Factori presanți "push"	Factori atractivi "pull"
Economici și demografici	Sărăcie Șomaj ridicat Salarii mici Sisteme de sănătate precare	Cererea de forță de muncă Perspective ale unor salarii mari Potențial de îmbunătățire a standardului de viață Dezvoltare personală sau profesională Sisteme de educație și sănătate favorabile Creștere economică puternică Tehnologie
Politici	Conflict, nesiguranță Guvernare slabă, Corupție Abuzuri ale drepturilor umane	Siguranță și securitate Drepturi și libertăți
Sociali și culturali	Discriminare bazată pe etnie, gen, religie, etc.	Reîntregirea familiei Rețea prieteni Lipsa discriminării

*Tabel 11 Factori care ajută la luarea deciziei de a pleca sau nu din zona/ țara natală
Adaptat după World Bank, "Determinants of migration", op citat²²*

Structura populației pe categorii de vârstă și rata de dependență

Conform Eurostat²³ vârsta mediană a populației din Județul Prahova era de 44,4 ani, mai mică decât cea din Județul Buzău 45,3 dar mai mare față de cea din toate celelalte județe limitrofe, județul Dâmbovița de 42,3 și semnificativ mai mare față de județul Brașov de 41,4 ani, județul Ilfov 38,7 și respectiv municipiul București

²¹ Migrația – factori determinanți și modele economice - Constantin ANGHELACHE, Georgiana NIȚ Romanian Statistical Review - Supplement nr. 5 / 2018144

²² idem

²³ Eurostat regional yearbook 2019 edition

41 de ani. Din această perspectivă Județul Prahova are o populație mai îmbătrânită decât cea a județelor limitrofe cu excepția Buzăului.

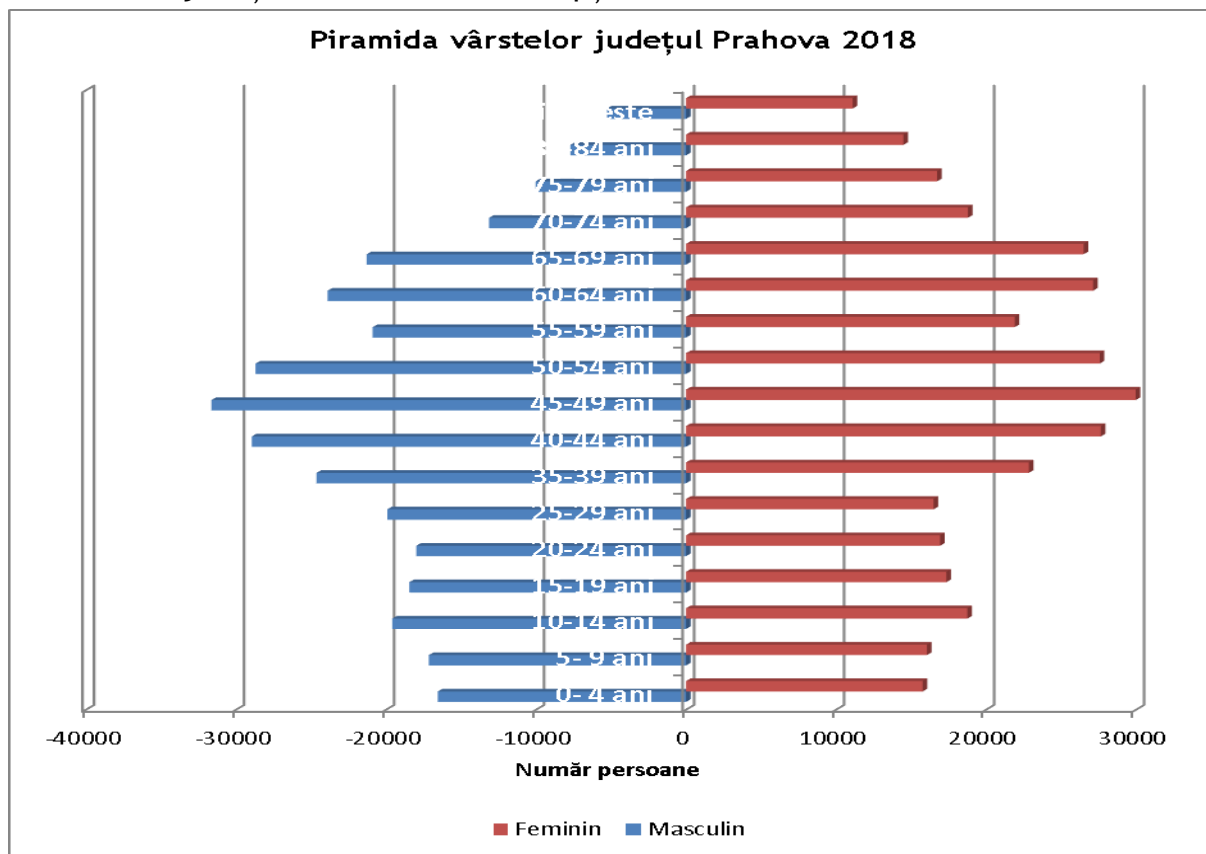


Figura 26 Piramida vârstelor Sursa: Prelucrare după datele INS

Piramida vârstelor sintetizează trecutul și anunță viitorul demografic. Județul Prahova are o piramidă în formă de „clopot” caracteristică unei populații îmbătrânite, cu o pondere redusă a tinerilor și o pondere ridicată a adulților și vârstnicilor. Este consecința unei natalități scăzute, cu o maturizare și o îmbătrânire evidentă a populației.

Structura populației pe grupe de vârstă este determinată în mare măsură de natalitate și mortalitate, de fenomenul migrației populației și, cu o pondere mai mică, de alți factori. Aceasta are consecințe asupra necesităților de consum, a infrastructurii educaționale sau de asistență socială, asupra capacității societății de a oferi locuri de muncă populației active sau asupra ratei de ocupare a populației.

O pondere ridicată a populației tinere - de exemplu - înseamnă că regiunea respectivă este/va deveni o sursă puternică de forță de muncă, în special de tineret. După vârstă populația poate fi structurată în trei categorii semnificative:

- Grupa tinerilor - populație între 0-14 ani (0-18 ani, 0-19 ani, 0-20 ani);
- Grupa adulților - populație între 15-64 ani (15-59 ani, 18-59 ani);
- Grupa vârstnicilor - populație peste 65 ani (peste 60 ani).

O zonă geografică se consideră a avea o populație tânără din punct de vedere demografic, când grupa tinerilor (0-14 ani) depășește 35% din totalul populației iar vârstnicii nu depășesc 12%. Când tinerii reprezintă sub 20% încep să apară tendințe de îmbătrânire demografică. Gradul de „tinerețe” sau „bătrânețe” al unei zone se

poate aprecia, raportând vârstnicii la tineri. Când valoarea este sub 0,42, atunci se apreciază că avem a populație tânără. Coeficientul de 0,42 este un punct de abordare al „tinereții” sau „bătrâneții” populației unei zone.

În cazul județului Prahova grupa tinerilor (0-14 ani) reprezintă 14,5%, sau 19,5% dacă avem în vedere grupa (0-19 ani), mult sub 35% din totalul populației considerat optim și sub cele 20% de la care se consideră că populația începe să manifeste tendințe de îmbătrânire iar vârstnicii reprezintă 20,2%, mult peste cele 12% considerate optim. Raportul dintre numărul vârstnicilor și cel al tinerilor este de 1,4, ceea ce este considerat de demografi o populație foarte îmbătrânită.

Aceste tendințe se încadrează în cele europene, în ultimul deceniu vârsta mediană a populației UE-28 a crescut cu 2,7 ani, ajungând la 43,1 ani la începutul anului 2018, două state membre având deja vârste medii deosebit de mari: Germania (46,0 ani) și Italia (46,3 ani), nu întâmplător unele dintre țările de destinație principală a lucrătorilor din România.

Raportul de dependență este definit de Eurostat ca raportul dintre numărul persoanelor în vârstă (cu vârsta de 65 de ani și peste) și numărul de persoane în vârstă de muncă (cu vârsta cuprinsă între 15 și 64 de ani). La 1 ianuarie 2018, acest raport s-a situat la 30,5% la nivelul UE în ansamblu, cu alte cuvinte, puțin peste trei persoane de vârstă activă pentru fiecare persoană în vârstă. La nivelul județului Prahova acest raport calculat de Eurostat era de 29%, mai mare față de cel din județele limitrofe Dâmbovița 26,3%, Brașov 24,8%, Ilfov 18,5%, mai mic față de cel din județe limitrofe cum ar fi Buzău 32,8%.²⁴

Raportul de dependență demografică, raportul dintre numărul persoanelor de vârstă "dependentă" (persoane sub 15 ani și de peste 64 ani) și populația în vârstă de muncă (15-64 ani) exprimat la 100 de persoane la nivelul județului Prahova era în anul 2019 de 58,5 la 100. La nivelul anului 2017 aceasta era de 51 la 100 peste media regiunii de 53 și peste județe limitrofe ca Dâmbovița cu 49.²⁵

Concluzii

Județul Prahova este județul cu cea mai numeroasă populație din România, dar se confruntă cu o depopulare mai accelerată decât cea înregistrată la nivel național. Tendința de scădere a populației este mai accentuată în mediul urban, care are de asemenea și o rată ușor inferioară a natalității astfel în județ se înregistrează un proces de ușoară ruralizare, de creștere a ponderii mediului rural. Cu toate că are numeroase puncte tari care ar putea asigura atractivitatea zonei pentru locuitori și pentru tinerii în căutare de oportunități de educație în învățământul secundar și terțiar și de ocupare, în ultima perioadă județul nu și-a fructificat integral avantajele și punctele tari pe care le deține, ajungând în situația unor solduri negative ale mișcărilor populației.

²⁴ <https://ec.europa.eu/eurostat/statistical-atlas/gis/viewer>

²⁵ Profilul socio-economic al regiunii Sud Muntenia - disparități regionale Planul de Dezvoltare Regională al Regiunii Sud Muntenia 2021-2027 (draft februarie 2020)

2.2 Resurse create de om

2.2.1 Infrastructura de transport

Județul Prahova face legătura dintre capitală și zona montană și asigură unul dintre culoarele de trecere dintre cele două provincii istorice ale României, respectiv Muntenia și Transilvania. Acesta este străbătut de la nord (Predeal) către sud (București) de DN 1 (E60), căruia i se adaugă autostrada A3, între Ploiești și București. Către est (Buzău), principala cale rutieră este DN 1B (E755), iar către vest (Târgoviște) legătura este asigurată prin DN 72. Traficul DN1 (segmentele de drum București - Ploiești - Brașov) este indicat de către vânzătorii comercianți de spații de publicitate ca unul din cele două cele mai mari circulate în România și Segmentele de drum București - Ploiești - Brașov înregistrează o Medie Zilnică Anuală (MZA) de 40.000 - 50.000 de mașini / zi²⁶. Segmentul Comarnic - Brașov este renumit pentru coloanele de mașini care se formează în special la sfârșit de săptămână, iar realizarea unei autostrăzi care să lege Ploieștiul de Brașov a fost amânată în repetate rânduri.

Infrastructura rutieră este completată cu drumuri de importanță mai mică (drumuri județene, drumuri comunale), al căror nivel de interconectare, în special cu cele din județele învecinate, poate fi îmbunătățit.

Pe aceleași direcții (cu excepția DN 1A) se desfășoară și calea ferată dublă și electrificată, cu excepția celei către Târgoviște.

În perioada recentă, nu au fost realizate lucrări majore în dezvoltarea/extinderea infrastructurii de transport a județului, potrivit informațiilor statistice disponibile:

	2012	2013	2014	2015	2016	2017
Lungimea liniilor de cale ferată - km	162	162	162	162	162	162
<i>din care:</i>						
- electrificată	112	112	112	112	112	112
Densitatea liniilor de cale ferată pe 1000 kmp teritoriu	34.4	34.4	34.4	34.4	34.4	34.4
Lungimea drumurilor publice (a+b) - km	2236	2233	2234	2230	2230	2230
- modernizate	577	574	577	579	579	579
- cu îmbrăcămînți ușoare rutiere	1205	1236	1244	1257	1280	1295
- pietruite	321	305	296	278	267	253
- de pământ	133	118	117	116	104	103
a) Drumuri naționale ¹⁾ – km	324	321	322	322	322	322
- modernizate	324	321	322	322	322	322

²⁶ https://www.wizard-media.ro/_Trafic/Estimare_de_trafic_DN1_Balotesti/

b) Drumuri județene și comunale – km	1912	1912	1912	1908	1908	1908
- modernizate	253	253	255	257	257	257
- cu îmbrăcămînți ușoare rutiere	1205	1236	1244	1257	1280	1295
- pietruite	321	305	296	278	267	253
- de pământ	133	118	117	116	104	103
Densitatea drumurilor publice la 1000 kmp	474.1	473.5	473.7	472.9	472.9	472.9
Lungimea străzilor orășenești - km	1322	1341	1342	1342	1348	1348
<i>din care:</i>						
- modernizate - km	971	993	1009	1024	1033	1037

Tabel 12 Infrastructura pentru transport terestru a județului Prahova 1) inclusiv autostrăzi și drumuri europene
Sursa: DJȘ Prahova

2.2.2 Telecomunicații și Internet, mass-media, servicii poștale

Județul Prahova beneficiază de acoperire telefonică pe întreaga sa suprafață. Serviciile sunt asigurate prin rețele de telefonie fixă și/sau telefonie mobilă, toți marii operatori de telecomunicații fiind prezenți.

Accesul la internet este asigurat prin satelit, rețele dedicate sau rețele multifuncționale, prin fibră optică.

Serviciile poștale sunt asigurate pentru întreaga suprafață a județului; volumul de activitate este în scădere / înjumătățire, între anii 2012 și 2017; totuși, se remarcă o creștere explozivă a numărului de colete transmise, acest segment înregistrând o creștere de aprox. 170% în aceeași perioadă.

	2012	2013	2014	2015	2016	2017
Numărul unităților de poștă	158	160	157	158	157	159
Correspondență și imprimare - mii bucăți	1151	1045	872	787	657	520
Colete poștale - mii bucăți	25	32	51	63	59	67
Trimiteri recomandate - mii bucăți	732	794	868	940	992	214
Trimiteri cu valoare declarată - mii bucăți	15	18	-	-	-	1

Tabel 13 Servicii poștale Sursa: INS DJ PH

Presă scrisă din județ a migrat către medul online, iar cetățenii beneficiază de emisiunile stațiilor de radio naționale și ale unor posturi de radio locale.

Totodată, sunt disponibile servicii de televiziune, atât prin satelit, cât și prin cablu (inclusiv fibră optică), chiar și în zone rurale, toți marii operatori naționali fiind prezenți.

Capitolul 3 - Analiza regiunii: Descrierea status quo-ului Regiunii de Dezvoltare Sud Muntenia

3.1 Analiza structurală a Regiunii de Dezvoltare Sud - Muntenia

Aspectele generale privind organizarea administrativă a teritoriului național al României se regăsesc în normele constituționale. Astfel, articolul 3 alineatul 3 din Constituția României arată că teritoriul național este organizat, sub aspect administrativ, în comune, orașe și județe, iar unele orașe pot fi declarate municipii, în condițiile legii.

În vederea aplicării acestui text constituțional, există legea privind organizarea administrativ teritorială a României, care prevede că în România există 320 orașe, din care 103 municipii, 2.856 de comune și 12.955 sate. Municipiile, orașele și comunele fiind grupate în 41 de județe și Municipiul București. Legea în cauză datează încă din 1968, ea fiind modificată în vederea recunoașterii realităților economice și sociale ale României manifestate după 1990.

Anul 2007 a adus aderarea României la Uniunea Europeană, fapt care a determinat adoptarea unor măsuri de natură a implementa o serie de reguli și principii europene inclusiv în ceea ce privește organizarea teritorială a țării. Mai mult, calitatea de stat membru al Uniunii Europene a însemnat pentru România manifestarea unor evoluții socio -economice deosebite, dar și asumarea unor obiective de bază ale politicii de dezvoltare regională, fapt care a reclamat necesitatea apariției unor structuri teritoriale superioare județelor.

În acest context, România a fost împărțită în regiuni de dezvoltare, în cadrul unui mecanism pe bază de asociere voluntară a județelor țării.

Astfel, prin Legea 151/1998 privind dezvoltarea regională, modificată ulterior prin Legea nr. 315/2004, cu respectarea Regulamentului CE Nr. 1059/2003 referitor la stabilirea unui sistem comun de clasificare statistică a unităților teritoriale, au fost instituite cele 8 Regiuni de Dezvoltare ale României. Acestea reprezintă cadrul pentru elaborarea, implementarea, monitorizarea și evaluare a politicilor de dezvoltare regională, inclusiv a strategiilor de dezvoltare regională și a programelor de coeziune economică și socială

Regiunile de Dezvoltare nu sunt unități administrativ-teritoriale și nu au personalitate, spre deosebire de comune, orașe, municipii și județe. Ele sunt unități teritorial - statistice, fiind alcătuite din 4-7 județe (cu excepția Regiunii București-Ilfov), prin asocierea liberă a Consiliilor Județene.

Regiunile de Dezvoltare corespund nivelului NUTS II potrivit clasificării EUROSTAT, și reprezintă cadrul de colectare a datelor statistice specifice la nivel teritorial NUTS II.

Cele 8 Regiuni de Dezvoltare ale României sunt :

- Regiunea de dezvoltare Nord - Est
- Regiunea de dezvoltare Sud - Est
- Regiunea de dezvoltare Sud - Muntenia

- Regiunea de dezvoltare Sud - Vest Oltenia
- Regiunea de dezvoltare Vest
- Regiunea de dezvoltare Nord - Vest
- Regiunea de dezvoltare Centru
- Regiunea de dezvoltare București - Ilfov

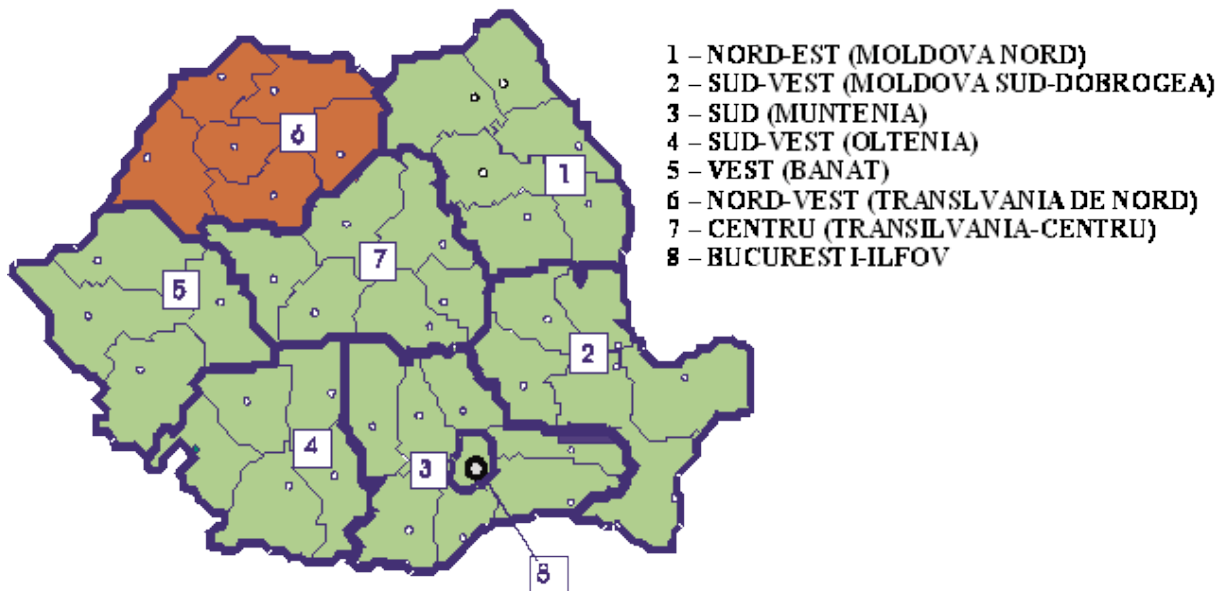


Figura 27 Harta regiunilor României
 Sursa: www.cursdeguvernare.ro

Regiunea Sud - Muntenia este situată în partea de Sud-Sud-Est a României, învecinându-se la Nord cu Regiunea Centru, la Est cu Regiunea Sud-Est, la Sud cu Bulgaria, limita fiind dată de granița naturală - fluviul Dunărea, iar la Vest cu Regiunea Sud-Vest.

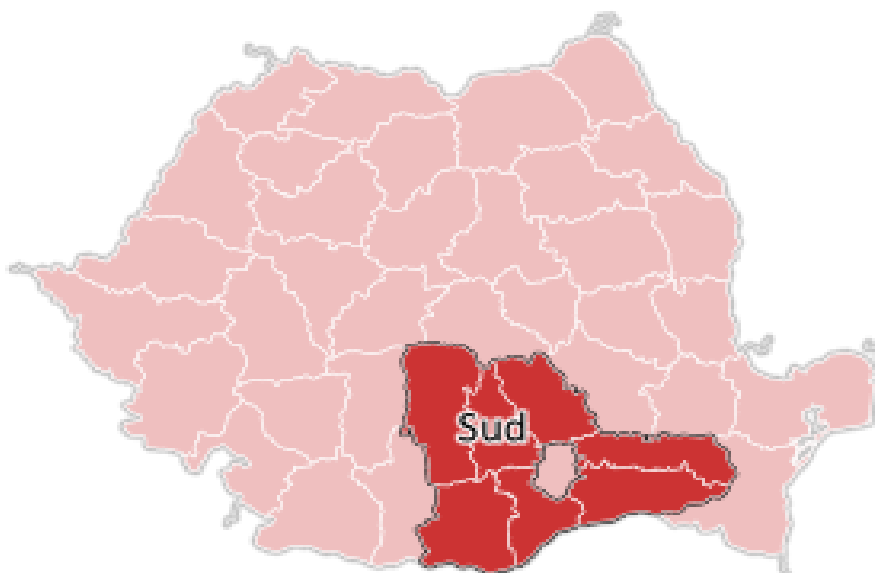


Figura 28 Localizarea Regiunii Sud Muntenia la nivelul teritoriului național Sursa www.wikipedia.ro

Regiunea Sud Muntenia este alcătuită din 7 județe, Argeș, Călărași, Dâmbovița, Giurgiu, Ialomița, Prahova și Teleorman, având o suprafață de 34468

km² ceea ce reprezintă 14,5% din suprafața României, fiind a treia cea mai mare regiune din țară.

În cele 7 județe componente ale regiunii, există un total de 16 municipii, 32 de orașe și 519 de comune cu 2.019 de sate.

Județ	Suprafața totală (km ²)	Numărul municipiilor	Numărul orașelor	Numărul comunelor	Numărul satelor
Argeș	6.826	3	4	95	576
Călărași	5.088	2	3	50	160
Dâmbovița	4.054	2	5	82	353
Giurgiu	3.526	1	2	51	167
Ialomița	4.453	3	4	59	127
Prahova	4.716	2	12	90	405
Teleorman	5.790	3	2	92	231
TOTAL:	34.453	16	32	519	2019

Tabel14 Organizarea administrativă a teritoriului regiunii Sud - Muntenia Sursa: <https://www.adrmuntenia.ro/>

Din punct de vedere teritorial, Regiunea Sud Muntenia are un specific aparte în condițiile în care, în centrul său, există o altă regiune fără a face parte din aceasta. Este vorba despre Regiunea București- Ilfov care cuprinde inclusiv Capitala țării și care datorită infrastructurii sale sociale, economice și instituționale, constituie un avantaj real pentru Regiunea Sud Muntenia.

Un alt aspect important cu influențe majore în dezvoltarea regiunii este determinat chiar de poziția sa geografică strategică, potențată și de prezența celei mai importante căi navigabile din Europa (fluviul Dunărea), care îi asigură legătura cu Marea Neagră prin portul Constanța și de aici cu Canalul de Suez.

Aceeași poziție geografică a regiunii Sud Muntenia a determinat anumite particularități ale dimensiunii sale urbane ca urmare a existenței unei axe importante de dezvoltare Brașov - Ploiești - București - Giurgiu, în combinație cu existența zonei Valea Prahovei cu specializare turistică.

3.2 Descrierea generală a Regiunii Sud Muntenia

Relieful

Relieful Regiunii Sud Muntenia se caracterizează prin varietate și dispunere în formă de amfiteatru, cuprinzând trei forme majore de relief: munte 9,5%, deal 19,8%, câmpie și luncă 70,7%.

În acest context, pentru județele din partea de sud a regiunii, Ialomița, Călărași, Giurgiu și Teleorman, forma caracteristică de relief este câmpia.

În județele Argeș, Dâmbovița și Prahova situate în zona nordică a regiunii, formele de relief cuprind atât câmpia, dar și dealurile și munții. De altfel, în partea de nord a regiunii se întinde lanțul muntos al Carpaților Meridionali în care există cele mai înalte vârfuri muntoase din România : Moldoveanu (2544 m) și Negoiu (2535

m) din masivul muntos Făgăraș, Vârful Omu (2505 m) din masivul Bucegi, Vârfulurile lezeru Mare (2462 m), Păpușa (2391 m) și Vârful Leaota (2133 m) din masivul lezer.

Coborând spre sud, întâlnim zona dealurilor subcarpatice ca treaptă intermediară între munți și câmpie.

Zona de câmpie și luncă din Regiunea Sud Muntenia este parte din Câmpia și se grupează în câteva unități mari: Câmpia Bărăganului, Câmpia Vlăsiei, Câmpia Burnazului, Câmpia Găvanu-Burdea și Lunca Dunării.

Practic altitudinea Regiunii Sud Muntenia variază de la 10 m până la 2.544 m.

Clima

Clima specifică Regiunii Sud Muntenia este temperat-continentală, cu nuanțe de excesivitate mai pronunțate pe măsura înaintării spre est și sud-est.

Ca urmare a dispunerii reliefului, Regiunea Sud Muntenia beneficiază de toate tipurile climatice dezvoltate altitudinal, de la clima de luncă joasă din câmpie, la cea de dealuri și podișuri, până la cea de munte.

Totodată, suprapus acestor tipuri climatice, regiunea Sud Muntenia primește și influențe climatice de tranziție umede (oceanice și submediteraneene) în vest și de ariditate (continental - excesive) din est și sud-est.

Privitor la regimul termic al regiunii, se remarcă prin reducerea valorilor tuturor parametrilor de la sud spre nord, de la medii anuale de peste 11^o C caracteristice luncii, teraselor Dunării, sudului Bărăganului și Bălții Ialomiței, până la valori mai scăzute, de -20 C frecvente pe cele mai mari înălțimi muntoase.

În partea de sud a regiunii, regimul climateric este omogen, ca urmare a uniformității reliefului de câmpie, caracterizat prin veri foarte calde și ierni relativ reci. În extremitatea sudică se individualizează topo climatul specific al Luncii Dunării cu veri mai calde și ierni mai blânde. Precipitațiile atmosferice cresc cu altitudinea, de la 500-600 mm în zona de câmpie, la 600-800 mm în ținuturile deluroase, ajungând în munții înalți la peste 1000 mm precipitații pe an.

În ceea ce privește vânturile din Regiunea Sud Muntenia, acestea sunt dependente de frecvența și direcțiile generale ale maselor de aer și de configurația majoră a reliefului. Direcțiile dominante ale vânturilor sunt nord-sud în Câmpia Bărăganului și Balta Ialomiței, nord-est / sud-vest în Câmpia Vlăsiei și Subcarpații Getici și est-vest în Câmpiile Burnaz, Găvanu-Burdea. Pe măsura creșterii altitudinii, direcțiile dominante devin nord-sud, cu ușoare devieri impuse de configurația reliefului. Pe măsura creșterii altitudinii, direcțiile dominante devin nord-sud, cu ușoare devieri impuse de configurația reliefului.

Viteza medie anuală prezintă valori ridicate la altitudinile mari, de 6-8 m/s, scăzând în regim multianual la 3-4 m/s în regiunile deluroase și de podiș și la 2-3 m/s în cele de câmpie. Calmul atmosferic prezintă valori ridicate, cu excepția spațiului montan înalt și cel depresionar subcarpat, fiind cuprins între 40% în regiunile de câmpie și 10-15% în cele muntoase.

În ultimii ani, fenomene care însoțesc schimbarea climei sunt tot mai prezente la nivelul regiunii. Potrivit Strategiei Naționale a României privind schimbările climatice 2013-2020, regiunea Sud Muntenia este cea de-a doua cea mai vulnerabilă la schimbările climatice din România, după regiunea Sud - Est.²⁷ Aceasta înseamnă de fapt o creștere continuă a temperaturilor medii înregistrate ale atmosferei în imediata apropiere a solului și cu modificări ale regimului hidric.

Rețeaua hidrografică

Rețeaua hidrografică a regiunii este alcătuită din râuri, lacuri naturale și lacuri de acumulare amenajate, fiind dominată de fluviul Dunărea în care se varsă și celelalte principale cursuri de apă ce străbat teritoriul regiunii (Olt, Ialomița, Argeș, Dâmbovița, Prahova).

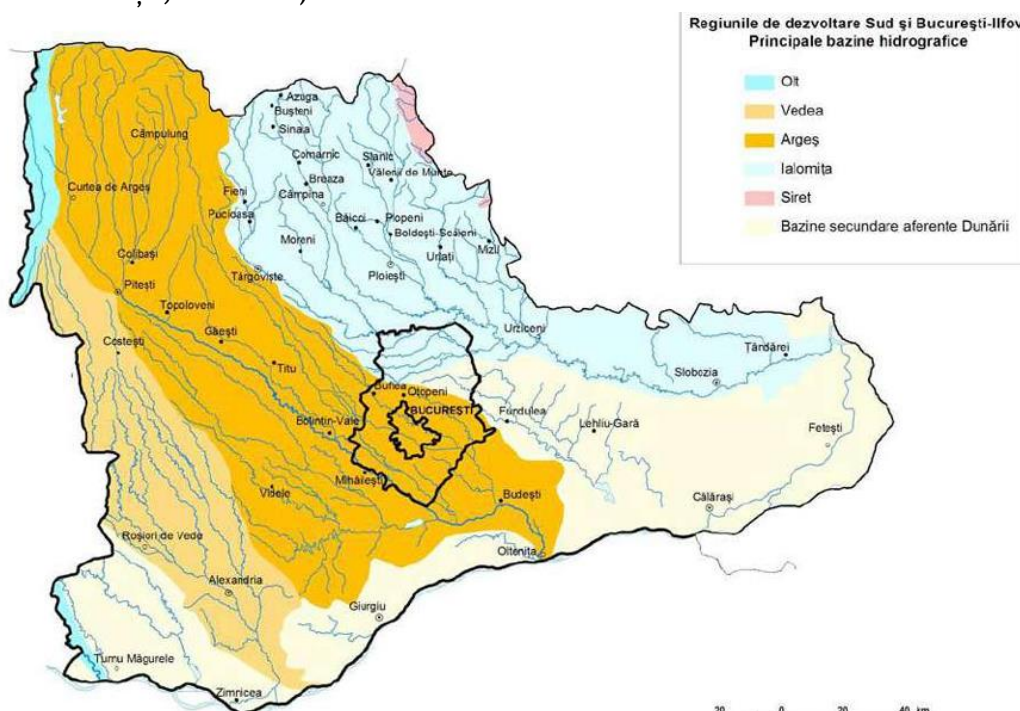


Figura 29 Rețeaua hidrografică din Regiunea Sud Muntenia
Sursa: Institutul de Geografie al Academiei Române

Lacurile ocupă un loc important în hidrografia regiunii Sud Muntenia, fiind împărțite în lacuri de albie, luncă și antropice. Numărul mare de lacuri antropice reprezintă un efect al dezvoltării economico-sociale a așezărilor, al necesarului tot mai mare de apă potabilă și industrială, dar și al adăugării funcției de agrement unora dintre acestea.

Solurile

Datorită reliefului foarte variat al regiunii și dispunerii sale pe o plajă largă din punct de vedere al altitudinii, de la 10 m la 2544 m, dar și altor factori pedogenetici, Regiunea beneficiază de existența tuturor celor 12 clase de soluri

²⁷ <http://mmediu.ro/app/webroot/uploads/files/Strategia-Nationala-pe-Schimbari-Climatice-2013-2020.pdf>

existente în Sistemul Român de Taxonomie a Solurilor. Acestea au o repartiție latitudinală în câmpie, unde se succed sub formă de fâșii de la sud la nord și o dispoziție etajată în regiunea de dealuri și de munte.

1. Clasa protisoluri (soluri neevoluate) se întâlnesc atât pe versanții puternic înclinați din regiune cât și în luncile Dunării, Vedei, Argeșului, Ialomiței și a principalilor lor afluenți.
2. Clasa cernisolurilor (molisoluri) ocupă cea mai mare suprafață din Câmpia Teleormanului, Ialomiței și Bărăganului de Sud, respectiv terasele Dunării și partea de sud a câmpiilor Boianului, Găvanu-Burdea, Vlăsiei și Bărăganului Mostiștei. Aceste soluri prezintă o fertilitate foarte ridicată, fiind cultivate în întregime.
3. Clasa umbrisoluri ocupă suprafețe foarte mici în Carpații Meridionali, la altitudini de 2.000-2.200 m și au o fertilitate foarte scăzută.
4. Clasa cambisoluri apare în regiunile înalte ale dealurilor și piemonturilor pericarpatice, ca și în munții joși și mijlocii, având o fertilitate ridicată.
5. Clasa luvisoluri (argiloiluvisoluri) include soluri cu profil bine diferențiat, întâlnindu-se cu precădere în nordul Câmpiilor Teleormanului, Piteștiului și Ialomiței. Sunt soluri evoluate, bine dezvoltate și au o fertilitate ridicată favorizată și de relieful slab fragmentat.
6. Clasa spodisoluri (spodosoluri) predomină în regiunea montană la altitudini de peste 1.800 - 2.000 m, cu precădere în Munții Făgărașului, Bucegi și Teleajenului, caracterizându-se printr-o fertilitate foarte scăzută.
7. Clasa pelisoluri (vertisoluri) cuprinde soluri bogate în argilă și apare pe unele câmpuri netede din nordul Câmpiilor Boianului și Găvanu-Burdea și dețin o fertilitate moderată.
8. Clasa hidrisoluri (soluri hidromorfe), apare numai în luncile Dunării și Argeșului, fiind periodic îmbibate cu apă.
9. Clasa salsodisoluri (soluri halomorfe), cunoscută sub denumirea populară de sărături, apare în areale insulare, de dimensiuni mici, în luncile Câlniștei și Argeșului, prezentând o fertilitate extrem de redusă.
10. Clasa antrisoluri (soluri trunchiate) s-a dezvoltat pe materiale antropogene, adică acumulate sau rezultate în urma activității omului. Aceste tipuri de sol dețin suprafețe relativ mari în regiunile de exploatare a cărbunelui brun de la Berbești-Alunu, precum și în podgoriile din dealurile și piemonturile pericarpatice.

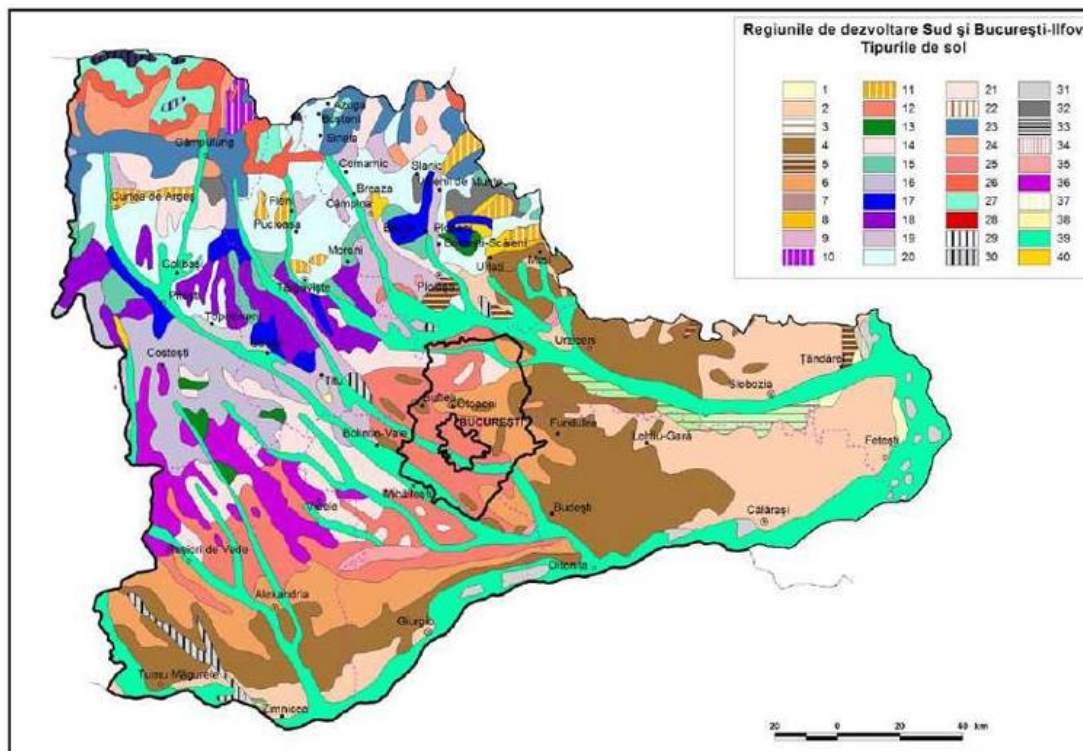


Figura 30 Tipurile de sol din regiunea Sud Muntenia Sursa: Institutul de Geografie al Academiei Române

Resurse naturale

Regiunea Sud Muntenia este o regiunea bogată în resurse naturale, diversitatea formelor de relief și complexitatea geologică acestora făcând ca resursele naturale ale regiunii să fie destul de variate.

Zona montană și de deal, din nordul regiunii cuprinzând județele Argeș, Dâmbovița și Prahova, concentrează resurse naturale ale subsolului precum petrol, gaze naturale, cărbune, sare, marne calcaroase, sulf, acumulări de gips și izvoare minerale.

Condițiile diverse de sedimentare au condiționat existența unor variate resurse de subsol, cantonate cu precădere în zona subcarpatică, dintre care cele mai importante sunt zăcămintele de țiței și gaze. Acestea se regăsesc în următoarele zone:

- Colibași (Iedera) - Ochiuri - Ocnița - Valea Roșca - Aninoasa - Șotânga - Boțești (județul Argeș);
- Moreni - Răzvad - Teiș (județul Dâmbovița);
- Mărginenii de Sus - Bucșani (județul Dâmbovița)
- Urziceni-Colelia-Grindu (județul Ialomița);
- Corbii Mari - Glavacioc (județul Argeș).

Sarea, folosită cu precădere în industria chimică este extrasă din multe locuri, cele mai cunoscute și bogate rezerve găsindu-se la Slănic Prahova.

Rezerve importante de lignit se găsesc la Șotânga - Mărgineanca; zăcămintele nemetalifere de sulf la Pucioasa și de gips la Pucioasa, Cucuteni - Fieni, Lăculețe în județul Dâmbovița.

Rocile utile și materialele de construcții, în cantități însemnate, sunt reprezentate prin:

- argile comune în arealele Crângurile, Doicești - Glodeni, Pucioasa, Șotânga;
- calcare la Lespezi - Dobrești și Valea Brăteului;
- gresii la Buciumeni și Moroeni;
- marne în rezerve calculate, mari, la Sima - Fieni
- nisipuri și pietrișuri la Pucheni - Moroeni, în județul Dâmbovița și în zona Hagieni și albia râurilor județ lalomița.

În județul lalomița se regăsesc resurse de loess cu o textură foarte fină la Urziceni, Țândărei, Slobozia și Manasia, precum și nămolul terapeutic sapropelic la Amara și Fundata. Acestor resurse de subsol li se adaugă izvoarele sărate și apele minerale: sulfuroase - sodice, sulfatate și bicarbonatate la Pucioasa; sărate - iodurate - bromurate la Vulcana Băi și sărate la Bezdead, Glodeni Lăculețe. De asemenea, au fost identificate resurse de apă termală în zonele Amara și Giurgeni, cu o temperatură de 40°C, precum și izvoare sulfuroase la Ciulnița, Perieți, Amara, Valea Ciorii.

Populația

Potrivit rezultatelor Recensământului Populației 2021 publicate de Institutul Național de Statistică, la 1 decembrie 2021, populația rezidentă a Regiunii Sud Muntenia era de 2749671 persoane, ceea ce reprezintă 15.03% din populația rezidentă a României.

Din totalul populației rezidente, 38,74% din totalul populației își avea rezidența în mediul urban și 61,26% în mediul rural, ceea ce arată că din punct de vedere al populației regiunea este una preponderent rurală.

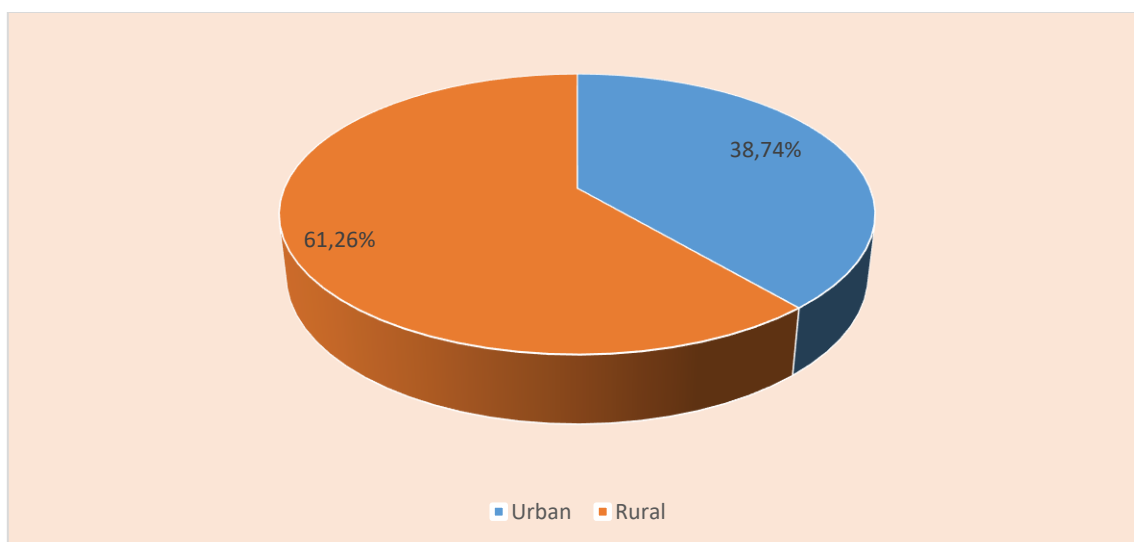


Figura 31 Structura populației Regiunii Sud Muntenia pe Medii de Rezidență Sursa <https://www.recensamantromania.ro>

Județ	Total	Urban	Rural
-------	-------	-------	-------

ARGES	448964	56361	392603
CALARASI	287722	34732	252990
DAMBOVITA	409272	49972	359300
GIURGIU	313793	30197	283596
IALOMITA	244750	24085	220665
PRAHOVA	557776	150218	407558
TELEORMAN	487394	55294	432100
Total	2749671	400859	2348812

Tabel 15 Populația județelor din Regiunea Sud Muntenia pe medii de rezidență Sursa <https://www.recensamantromania.ro>

Populația rezidentă a Regiunii Sud Muntenia este distribuită în cele 7 județe componente ale regiunii după cum este prezentat în graficul de mai jos.

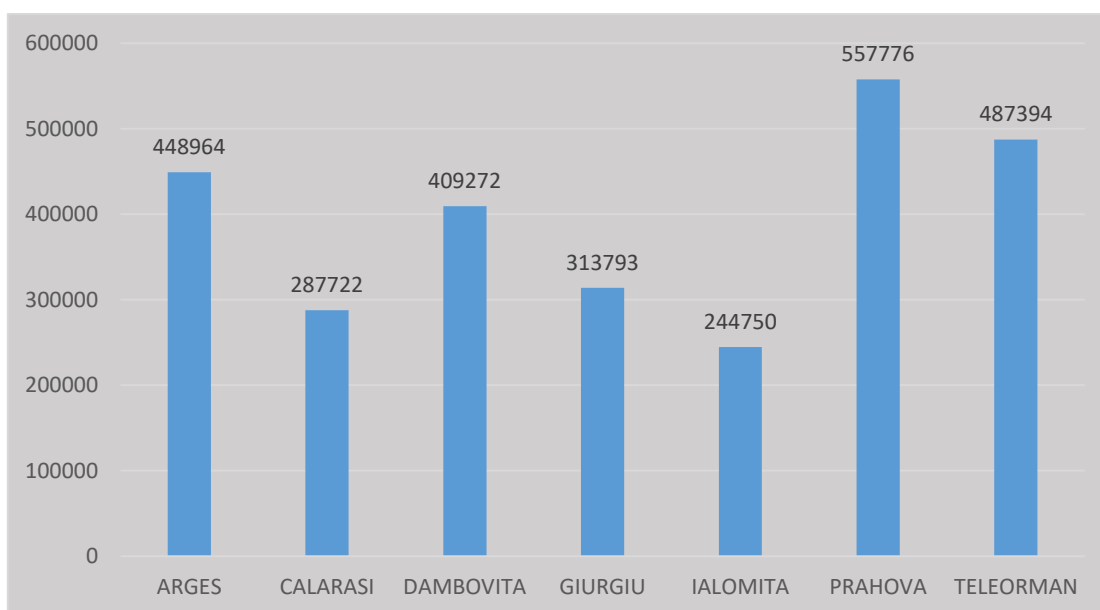


Figura 32 Populația județelor din Regiunea Sud Muntenia Sursa <https://www.recensamantromania.ro>

În ceea ce privește evoluția în timp a populației Regiunii Sud Muntenia, datele Recensământului Populației din anul 2021 arată o reducere în raport cu anul 2011, anul în care a fost organizat recensământul anterior.

An recensământ	Populație rezidentă	+/- față de recensământul anterior	
		Număr	%
1948	2749671		
1956	2975304	225633	8.21%
1966	3149107	173803	5.84%
1977	3457915	308808	9.81%
1992	3559737	101822	2.94%
2002	3379406	-180331	-5.07%
2011	3136446	-242960	-7.19%
2021	2864339	-272107	-8.68%

Tabel 16 Evoluția populației Regiunii Sud Muntenia la recensămintele organizate în perioada 1948-2021

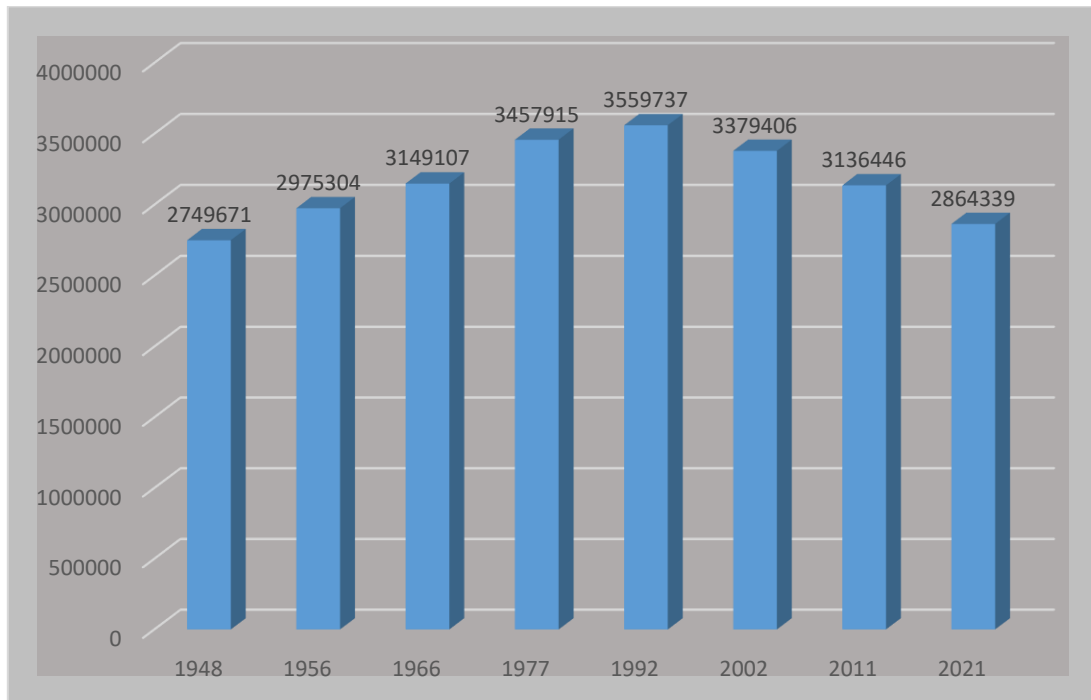


Figura 33 Evoluția populației Regiunii Sud Muntenia la recensămintele organizate în perioada 1948-2021
Sursa: prelucrare date <https://www.recensamantromania.ro>

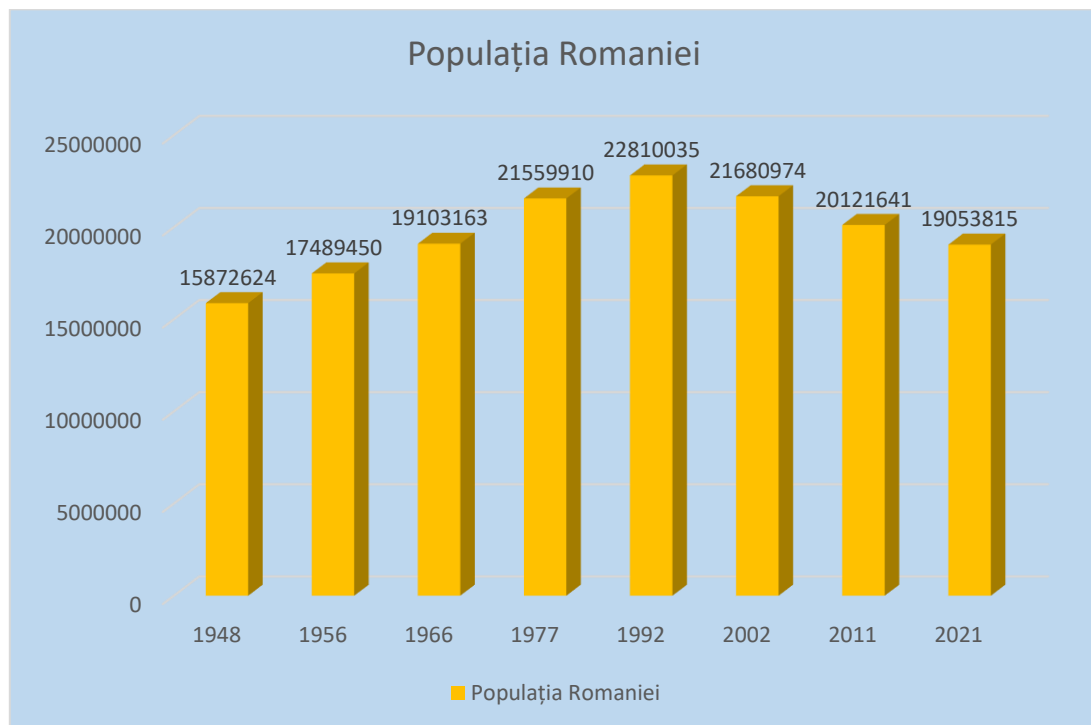


Figura 34 Evoluția populației României la recensămintele organizate în perioada 1948-2021
Sursa: prelucrare date <https://www.recensamantromania.ro>

Din datele prezentate anterior se observă că în intervalul cuprins între Recensământul populației din 1948 și cel din 2021, populația rezidentă a Regiunii Sud Muntenia a înregistrat o creștere cu 114668 de persoane ceea ce reprezintă 4%. În interiorul intervalului de timp suspus analizei, evoluția populației a avut un trend de creștere între 1948 și 1992, când se atinge și maximul istoric, pentru ca ulterior să se înregistreze un trend de scădere.

Se remarcă faptul că procentul cu care scade populația regiunii de la un recensământ la altul în perioada 1992 -2021 este în unul în creștere.

Se observă de asemenea faptul că evoluția populației rezidente a Regiunii Sud Muntenia în intervalul de timp analizat, copiază în mod fidel evoluția populației României. Astfel, între 1948 și 1992 populația țării crește în mod constant pentru ca ulterior, până în anul 2021, să se înregistreze o scădere constantă.

Totuși, în intervalul supus analizei se înregistrează o creștere cu 16,7% a populației țării, în timp ce în același interval, așa cum arătam anterior, populația regiunii Sud Muntenia a sporit doar cu 4%.

În ceea ce privește evoluția populației Regiunii Sud Muntenia în perioada scursă de la ultimul recensământ se observă o reducere a populației cu 8,68% , cea mai mare reducere fiind înregistrată în județul Teleorman (14,88%) și cea mai mică în județul Giurgiu (- 6.87%).

JUDEȚ	POPULAȚIE RPL 2021	% POPULAȚIE JUDEȚE/REGIUNE SUD MUNTENIA	Populație 2021/2011	
			număr	%
PRAHOVA	695119	24.27%	- 67767	- 8.88%
ARGES	569932	19.90%	- 42499	- 6.94%
DAMBOVITA	479404	16.74%	- 39341	-7 .58%
TELEORMAN	323544	11.30%	- 39341	- 14.88%
CALARASI	283458	9.90%	- 23233	- 7.58%
GIURGIU	262066	9.15%	- 19356	- 6.87%
IALOMITA	250816	8.76%	- 23332	- 8.51%
TOTAL REGIUNE SUD MUNTENIA	2864339	100%	- 272107	- 8.68%

Tabel 17 Ponderea populației județelor componente în raport cu populația Regiunii Sud Muntenia și evoluția acesteia de la ultimul recensământ Sursa: prelucrare date INS - RPL 2021

În ceea ce privește structura populației regiunii din punct de vedere al sexului populației rezidente, date de ultimul recensământ arată că 48,72% din totalul populației rezidente a regiunii este de sex masculin și 51,28% de sex feminin.

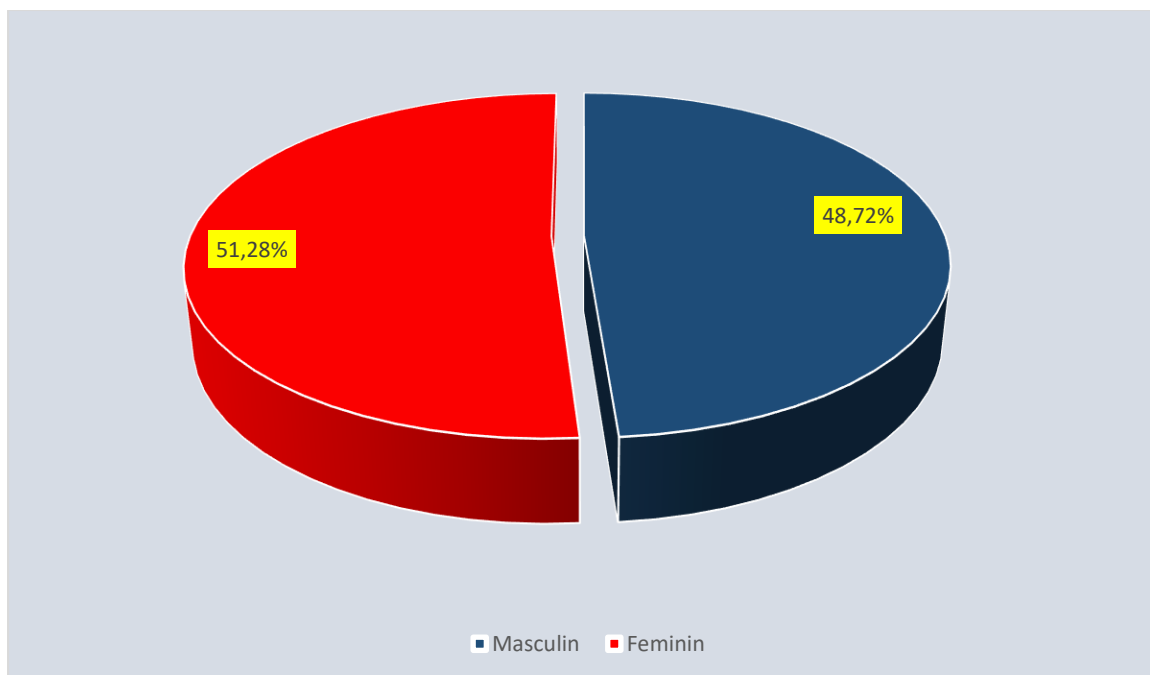


Figura 35 Structura pe sexe a populației Regiunii Sud la Recensământul din 2021 Sursa date INS - RPL 2021

Privitor la vârsta populației rezidente a Regiunii Sud Muntenia datele obținute în urma Recensământului din anul 2021, arată că la 1 decembrie 2021, cea mai numeroasă grupă de vârstă a populației regiunii este cea cuprinsă între 50 și 54 de ani, (9,7% din totalul populației) urmată de grupa de vârstă 45-49 de ani (8% din totalul populației).

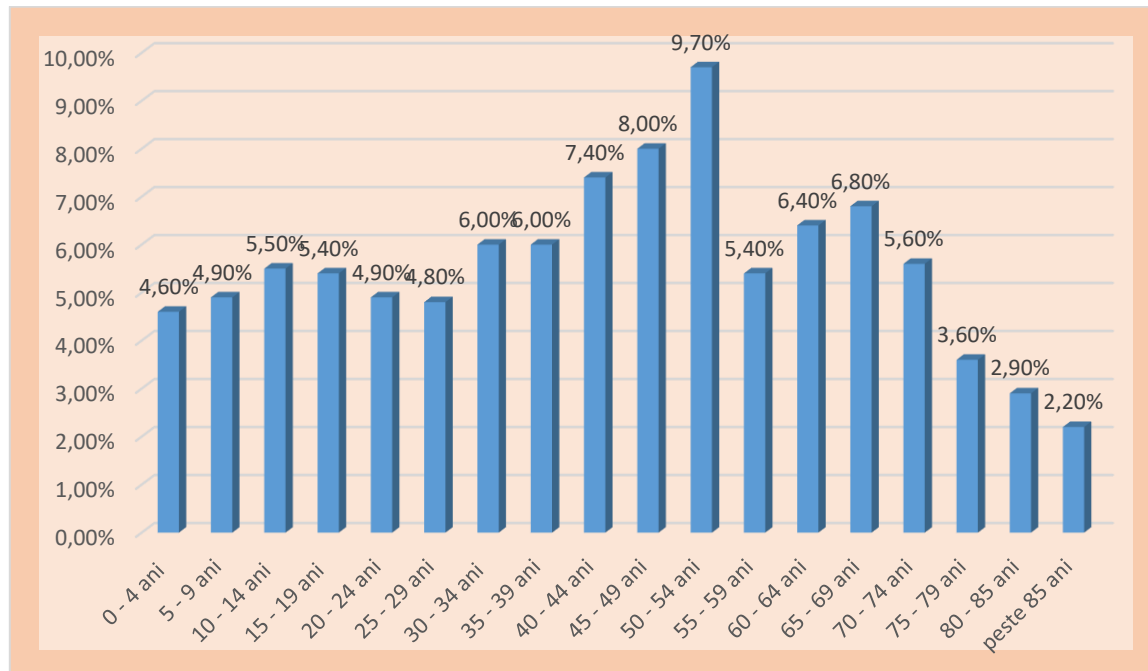


Figura 36 Structura pe categorii de vârstă a populației Regiunii Sud la Recensământul din 2021 Sursa date INS - RPL 2021

Din analiza datelor se observă faptul că 21% din totalul populației rezidente are peste 65 de ani în timp ce 20,4% este cuprinsă în intervalul 0-19 ani. În aceste condiții populația cuprinsă între 20 și 64 de ani, care teoretic este aptă de muncă, reprezintă 58.6% din totalul populației rezidente a regiunii.

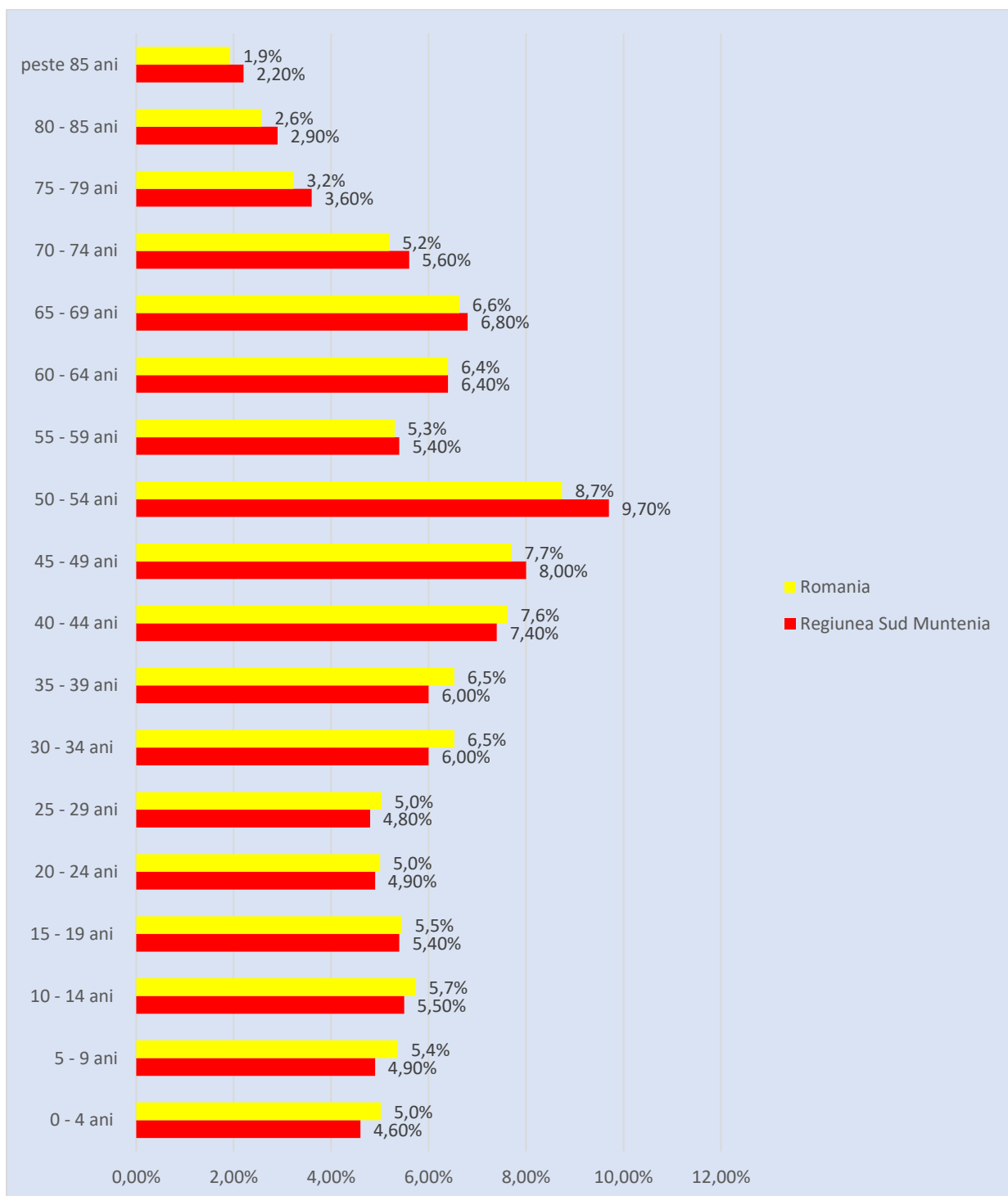


Figura 37 Structura pe categorii de vârstă a populației Regiunii Sud și a României la Recensământul din 2021 Sursa: date INS - RPL 2021

Analizând comparativ cu structura pe categorii de vârste a populației României, observăm că în principiu sunt aceleași grupe de vârstă care predomină și la nivel național. Astfel grupa de vârstă 50-54 de ani este cea mai numeroasă și la nivel național, urmată de cea 45-49 de ani.

Cu toate acestea, date indică un grad de îmbătrânire mai ridicat la nivelul Regiunii Sud Muntenia în raport cu totalul național, în condițiile în care, ponderile grupelor de vârstă 0 - 44 de ani sunt mai mari la nivel național față de ponderile

acestor grupe de vârstă la nivel regional, în timp ce ponderile grupelor de vârstă 50-85 de ani și peste din totalul populației regiunii sunt mai mari decât în cazul celor de la nivel național.

În acest context, vârsta medie a populației rezidente a Regiunii Sud Muntenia este de 43,6 ani, în timp ce cea a populației rezidente a României este de 42.4 ani

	Vârsta medie a populației
ROMÂNIA	42,4
SUD-MUNTENIA	43.6
ARGES	43.6
CALARASI	42.4
DAMBOVITA	42.4
GIURGIU	43.1
IALOMITA	42.3
PRAHOVA	44.1
TELEORMAN	46.2

Tabel 18 Vârsta medie a populației Regiunii Sud Muntenia Sursa date INS - RPL 2021

În ceea ce privește starea civilă a populației regiunii Sud Muntenia, la 1 decembrie 2021, erau 1075045 persoane necăsătorite (37.53%), 1331144 persoane căsătorite 46.47, persoane văduve 2919470 (19%), persoane divorțate 166203 (5,8%).

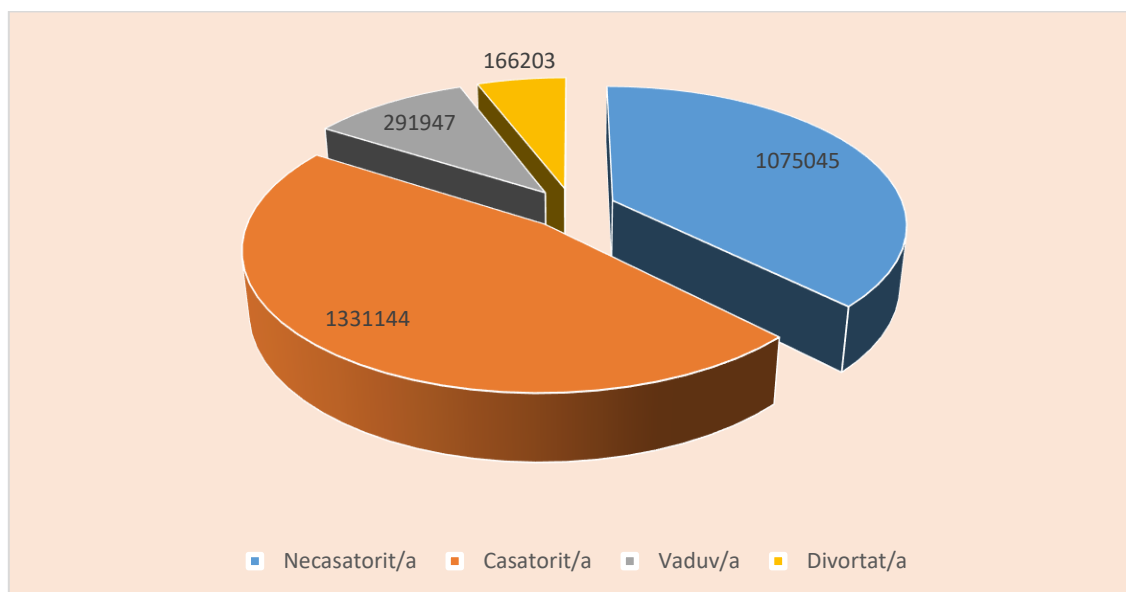


Figura 38 Structura din punct de vedere a stării civile a populației Regiunii Sud la Recensământul din 2021 Sursa date INS - RPL 2021

Datele obținute cu ocazia organizării recensământului populației din anulul 2021, relevă faptul că la nivelul Regiunii Sud Muntenia la 1 decembrie 2021, din totalul de populației rezidente de 2864339 persoane, 2860465 (99,86) aveau cetățenia română și 3874 (0,14%) erau cetățeni români. Aceștia din urmă aveau cetățenia Republicii Moldova, Turciei, Italiei, Chinei, Germaniei, Franței, Regatului

Unit al Marii Britanii si Irlandei de Nord, Greciei, Spaniei , Serbiei, Austriei, Irakului, Ucrainei, SUA, Ungariei, Țărilor de Jos

În ceea ce privește structura etnică a populației rezidente a Regiunii Sud Muntenia datele sunt prezentate în figura de mai jos.

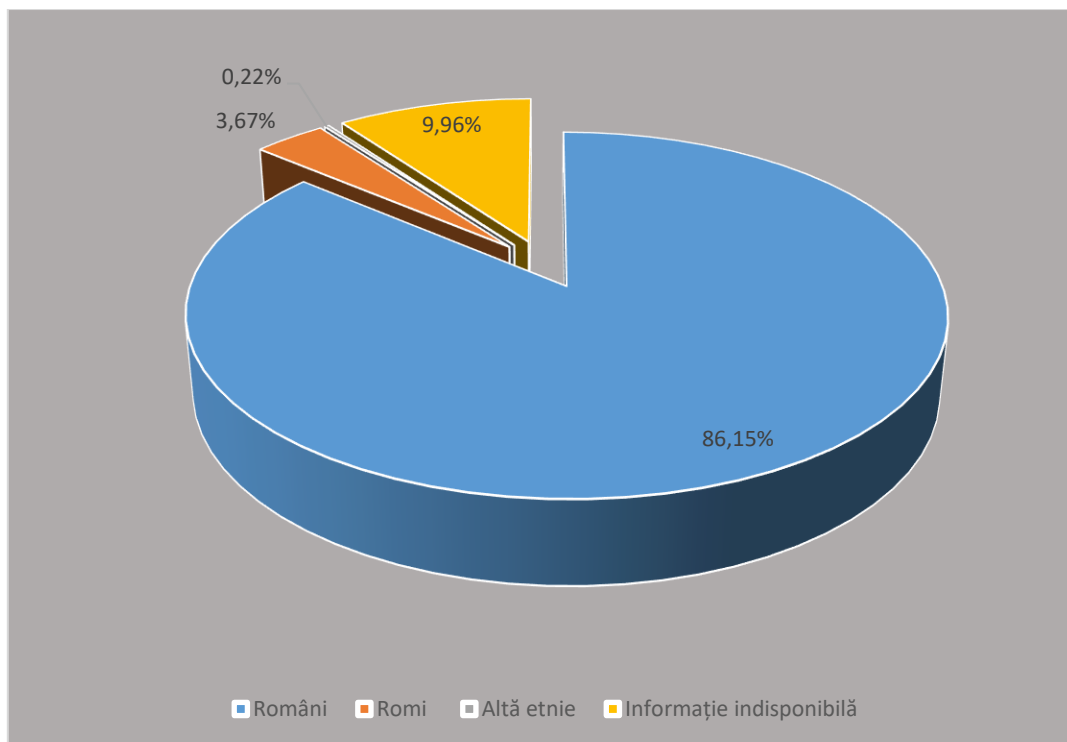


Figura 39 Structura etnică a populației rezidente a Regiunii Sud la Recensământul din 2021 Sursa date INS - RPL 2021

În ceea ce privește religia populației rezidente a regiunii, majoritatea de 86,69% s-au declarat la Recensământul din 2021 ca fiind ortodocși, 0,14% catolici, 0,0% pentecostali, 0,01% reformați, 0,45% adventiști de ziua a șaptea, 0,11 evangheliști, 0,13 atei, 0,13 fără religie iar în cazul a 10.67% din totalul populației, informația nu este disponibilă.

Economia

Indicatori macroeconomici

Pentru a avea o imagine cât mai completă dar în același timp cât mai actuală asupra evoluției PIB-ului la nivelul Regiunii Sud Muntenia vom analiza pe de o parte cele mai recente date publicate de Direcția Regională de Statistică a Regiunii Sud Muntenia precum și datele conținute de prognozele anuale în profil teritorial realizate de Comisia națională de prognoză, în ianuarie 2023 și respectiv ianuarie 2024.

Utilizând acest mix informațional se observă la nivelul Regiunii Sud Muntenia în perioada 2018-2023 următoarea situație:

Miliarde lei prețuri curente

	2018 ²⁸	2019 ²⁹	2020 ³⁰	2021 ³¹	2022 ³²	2023 ³³
Regiunea Sud Muntenia	113.4	121.2	120.3	133,7	160.4	180.4
Argeș	26.7	28.9	28.2	31,5	37.2	42.6
Călărași	7,6	8,3	7,6	9,1	10.9	12.1
Dâmbovița	16.4	18.4	18.7	21,1	24.4	26.9
Giurgiu	7.7	6.9	8.5	9,7	9.1	10.2
Ialomița	8,1	9.1	8,8	10,3	12.1	13.3
Prahova	37	38.3	37.3	40,1	52.2	58.7
Teleorman	9.5	11	10.8	11,9	14.5	16.5

Tabel 19 Evoluția PIB -ului Regiunii Sud Muntenia 2018-2023 Sursa INS și CNSP

În contextul acestor date, la un PIB național prognozat de Comisia Națională De Prognoză (Prognoza 2023 - 2027 în profil teritorial - aferentă Prognozei macroeconomice de toamnă 2023 - ianuarie 2024) de 1583,5 miliarde prețuri curente, reiese că contribuția Regiunii Sud Muntenia la PIB-ul național este de 11.39%, ceea ce situează regiunea pe poziția a treia după Regiunea București Ilfov și Regiunea Nord vest.

Totodată, se observă o creștere constantă a PIB-ului la nivel regional pe tot parcursul perioadei analizate, astfel încât comparând anul 2018 cu 2023, observăm o creștere cu 37,1%.

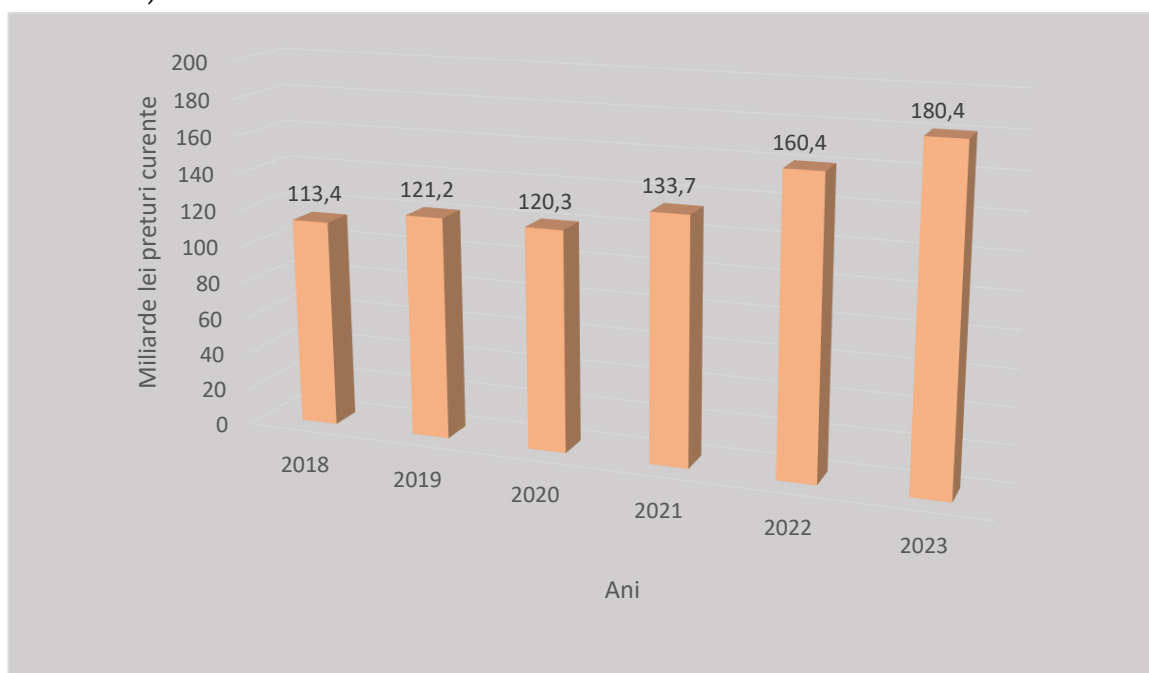


Figura 40 Evoluția PIB -ului Regiunii Sud Muntenia 2018-2023 Sursa INS și CNSP

²⁸ Direcția Regională de Statistică Sud Muntenia

²⁹ Direcția Regională de Statistică Sud Muntenia

³⁰ Direcția Regională de Statistică Sud Muntenia

³¹ Comisia Națională De Prognoză - Prognoza 2023 - 2027 în profil teritorial - aferentă Prognozei macroeconomice de toamnă 2022 – ianuarie 2023

³² Comisia Națională De Prognoză - Prognoza 2023 - 2027 în profil teritorial - aferentă Prognozei macroeconomice de toamnă 2023 – ianuarie 2024

³³ Comisia Națională De Prognoză - Prognoza 2023 - 2027 în profil teritorial - aferentă Prognozei macroeconomice de toamnă 2023 – ianuarie 2024

În ceea ce privește contribuția la PIB-ul regional, județelor componente la PIB-ul Regiunii, se cei mai importanți contribuitori sunt județele Prahova și Argeș în timp ce județul care contribuie cel mai puțin este Călărași. De altfel, acest model se menține pe tot parcursul perioadei analizate.

	2018	2019	2020	2021	2022	2023
Argeș	23.54%	23.84%	23.44%	23.56%	23.19%	23.61%
Călărași	6.70%	6.85%	6.32%	6.81%	6.80%	6.71%
Dâmbovița	14.46%	15.18%	15.54%	15.78%	15.21%	14.91%
Giurgiu	6.79%	5.69%	7.07%	7.26%	5.67%	5.65%
Ialomița	7.14%	7.51%	7.32%	7.70%	7.54%	7.37%
Prahova	32.63%	31.60%	31.01%	29.99%	32.54%	32.54%
Teleorman	8.38%	9.08%	8.98%	8.90%	9.04%	9.15%

Tabel 20 Contribuția județelor componente la PIB-ul Regiunii Sud Muntenia Sursa prelucrare date INS și CNP

Datele Comisie Naționale de Strategie și Prognoză arată că în ceea ce privește evoluția contribuției pe domenii la PIB-ului regional, în 2023 industria a scăzut cu 0,2% față de 2022, în timp ce în 2022 înregistrase o creștere față de 2021, agricultura a avut o creștere de 2,2% față de 2022, în timp ce în 2022, scăzuse cu 2% față de anul anterior, construcțiile au crescut cu 8,5%, în condițiile în care crescuseră și în 2022 față de 2021 cu 11,2%. Iar serviciile au crescut cu doar 2,7% față de anul anterior, în condițiile în care în 2022 creșterea față de 2021 fusese de 6.9%.

În ceea ce privește PIB -ul pe locuitor, datele cuprinse în prognozele CNSP arată că în anul 2023 a fost de 12912 euro/locuitor în creștere cu 11,27% față de anul anterior, când a fost de 11456 euro/locuitor, plasând regiunea pe locul al șaselea la nivel național.

În ceea ce privește județele componente PIB-ul pe locuitor cel mai mare în deține județul Prahova 17315 euro/locuitor, în timp ce județul Călărași se află la polul opus cu un PIB /locuitor de 8745 euro/locuitor.

	2022	2023
Regiunea Sud Muntenia	11456	12912
Argeș	13355	15323
Călărași	7887	8745
Dâmbovița	10371	11439
Giurgiu	7156	8034
Ialomița	9810	10855
Prahova	15338	17315
Teleorman	9233	10570

Tabel 21 PIB-ul/locuitor al Regiunii Sud Muntenia 2022-2023 Sursa Comisia Națională De Prognoză - Prognoza 2023 - 2027 în profil teritorial - aferentă Prognozei macroeconomice de toamnă 2023 - ianuarie 2024

La 20 februarie 2024, Eurostat a publicat o serie de date privitoare la situația PIB-ului regional pentru anul 2022. Potrivit acestor date, PIB-ul Regiunii Sud Muntenia reprezintă 57% din media la nivel european.

Forța de muncă

Potrivit datelor publicate de Institutul Național de Statistică, în anul 2022, resursa de muncă din Regiunea Sud Muntenia era 1721.9 mii de persoane, în scădere cu 2,76 față de anul 2021. 52,35% din totalul resursei de muncă la nivelul regiunii era alcătuită din persoane de sex masculin și 47.65% din persoane de sex feminin.

Resursa de muncă existentă la nivelul Regiunii Sud Muntenia reprezenta în anul 2022, 14,37% din totalul resursei de muncă existente la nivel național.

Analizând evoluția resursei de muncă la nivelul Regiunii și la nivel național în perioada 1990-2022, se observă faptul că resursa de muncă a avut un trend general de scădere. De altfel, trendurile sunt asemănătoare atât la nivel național cât și regional în interiorul perioadei supuse analizei. Astfel, în perioada 1990-2010 se înregistrează o tendință de creștere a resursei de muncă pentru ca apoi, până în 2022 să existe o scădere constantă a acestui indicator.

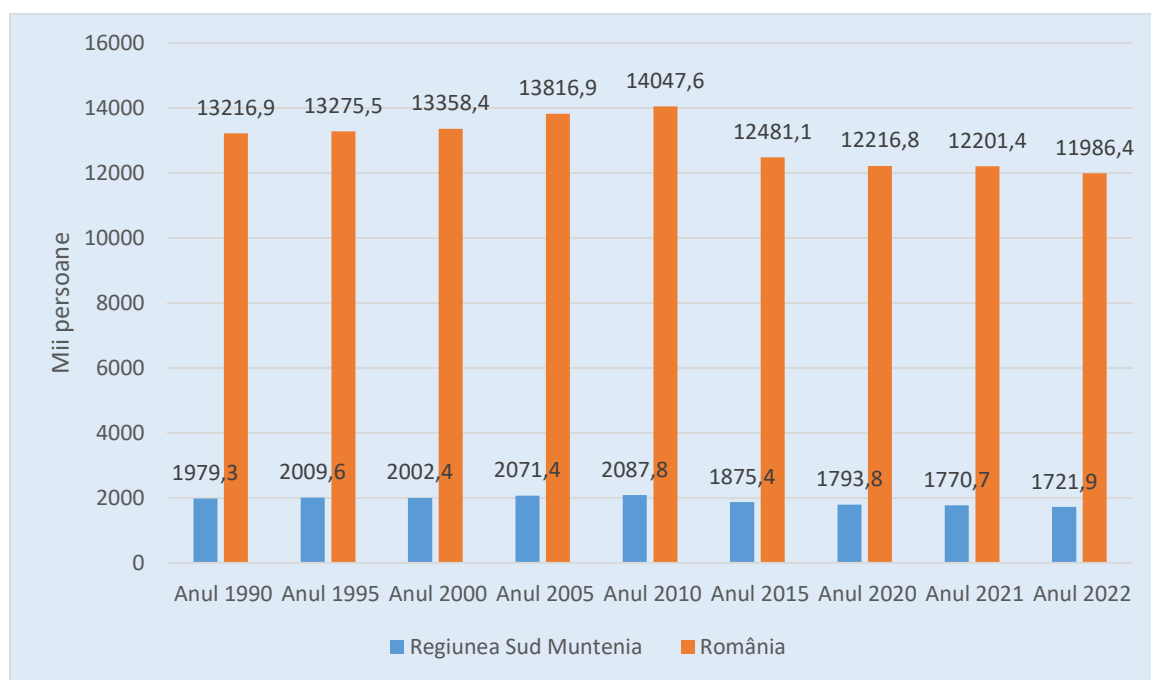


Figura 41 Evoluția resursei de muncă în Regiunea Sud Muntenia în perioada 1990-2022
Sursa: Baza de date tempo a INS

În ceea ce privește rata de ocupare a forței de muncă în Regiunea Sud Muntenia a fost de 56.5%, în timp ce la nivel național aceasta a fost de 65.2. Așadar rata de ocupare la nivelul regiunii este cu 13,34% mai mică față de cea națională.

În ceea ce privește evoluția în timp a ratei de ocupare a forței de muncă, datele INS arată că a fost în scădere de la 82.2% în anul 1990 la 55.3% în anul 2010, a urmat apoi o perioadă de creștere până în anul 2020 când acest indicator înregistra o valoare de 61.3%, pentru ca în 2021 să scadă iarăși la 53,4%. Ceea ce este important

este că rata de ocuparea forței de muncă în anul 2022 este mai mare decât cea din anul precedent.

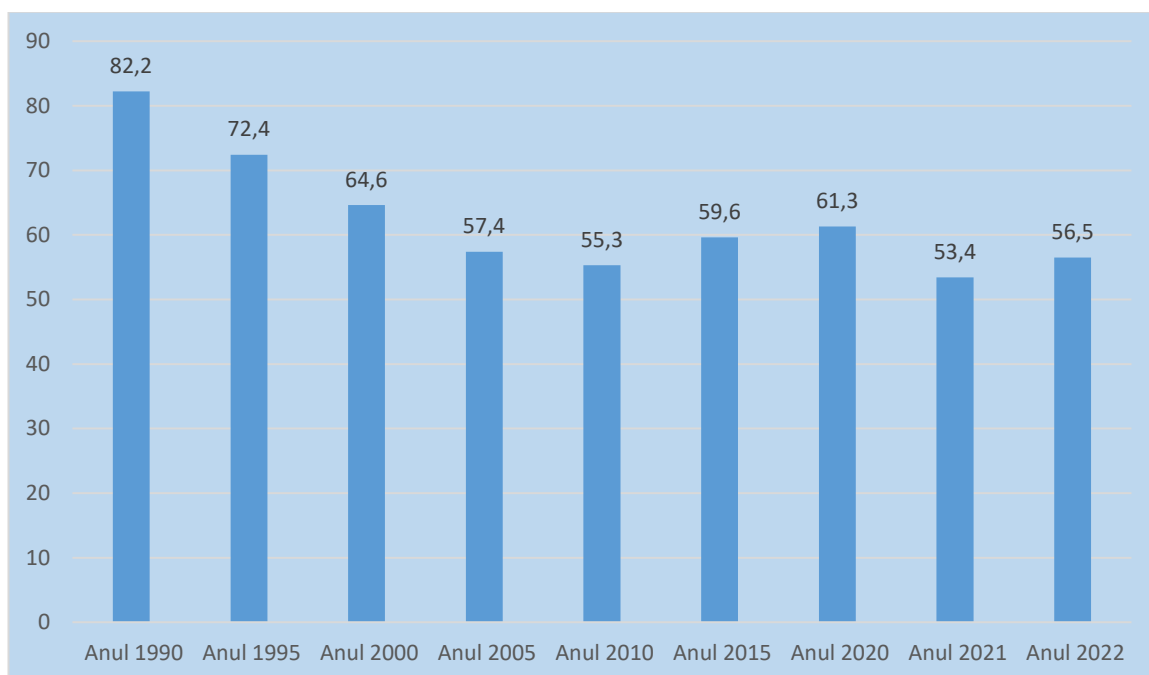


Figura 42 Evoluția ratei de ocupare a forței de muncă în Regiunea Sud Muntenia în perioada 1990-2022

Sursa: Baza de date tempo a INS

	Rata de ocupare a forței de muncă (%)	Populația activă civilă (mii persoane)
ROMÂNIA	65.2	8051,2
Regiunea SUD-MUNTENIA	56.5	1010,1
Argeș	64.8	233,5
Calarasi	43.2	76,3
Dambovita	55.3	170,4
Giurgiu	41.4	66,6
Ialomita	51.1	79,5
Prahova	63.7	273,2
Teleorman	55	110,6

Tabel 22 Rata de ocupare a forței de muncă și populația activă în regiunea Sud Muntenia în anul 2022

Sursa: Baza de date tempo a INS

Cea mai mare rată de ocupare a forței de muncă la nivelul Regiunii Sud Muntenia o are Județul Argeș, de 64.8%, în timp ce, cea mai mică rată de ocupare o are județul Giurgiu cu 41,4%.

Din punct de vedere al populației active civile cel mai important județ din regiunea Prahova cu 273,2 mii de persoane, la polul opus aflându-se Giurgiu cu 66,6 mii persoane.

Potrivit datelor publicate de INS, rata de activitate a resurselor de muncă din Regiunea Sud Muntenia, aceasta a fost în anul 2022 de 58,7% mai mică decât cea națională care a fost de 67,2%.

Aceeași sursă arată că la sfârșitul anul 2022 efectivul salariaților din Regiunea Sud Muntenia era de 628972 persoane, reprezentând 11,22% din totalul național care a fost de 5607145 persoane.

Din totalul efectivului salariaților din Regiunea Sud Muntenia înregistrat la finalul anului 2022, 382546 persoane (60.82%) își desfășurau activitatea în sectorul privat, 147348 persoane (23,43%) în sectorul public, 24989 persoane (3,97%) în societăți cu capital integral de stat, 11746 persoane (1.87%) în societăți cu capital mixt, 5294 persoane (0,84%) în societăți cu capital majoritar de stat, 6452 persoane (1.03%) în societăți cu capital majoritar privat, 2337 persoane (0,37%) în societăți cooperatiste, 1060 persoane (0,17%) în societăți cu proprietate obștească, 83935 persoane (13,34%) în societăți cu capital integral străin și 122359 (19,455) în societăți cu capital public de interes național și local

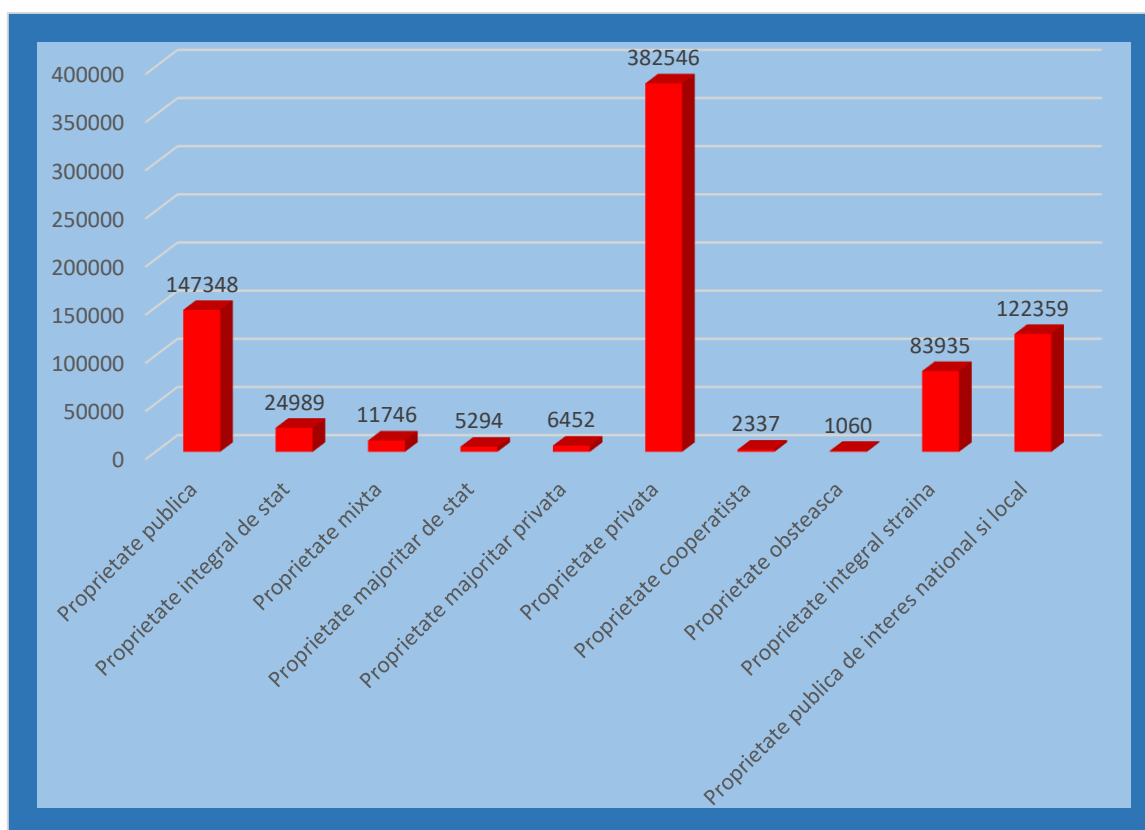


Figura 43 Structura efectivului de salariați din Regiunea Sud Muntenia în anul 2022, din perspectiva formei de proprietate a angajatorului Sursa Baza de date Tempo a INS

Șomeri

În luna decembrie a anului 2023 în Regiunea Sud Muntenia erau înregistrați un număr total de 37500 de șomeri din care 29629 ne indemnizați, ceea ce înseamnă că șomerii din regiune reprezintă 15,91% din totalul de 235636 șomeri înregistrați în aceeași perioadă la nivel național. Astfel, numărul șomerilor a scăzut față de luna ianuarie a anului 2023 cu 2,97%. Pe parcursul anului însă evoluția numărului șomerilor la nivelul Regiunii Sud Muntenia a înregistrat o evoluție sinuoasă

prezentată în figura de mai jos. În același interval de timp numărul șomerilor la nivel național a scăzut cu 2,66%.

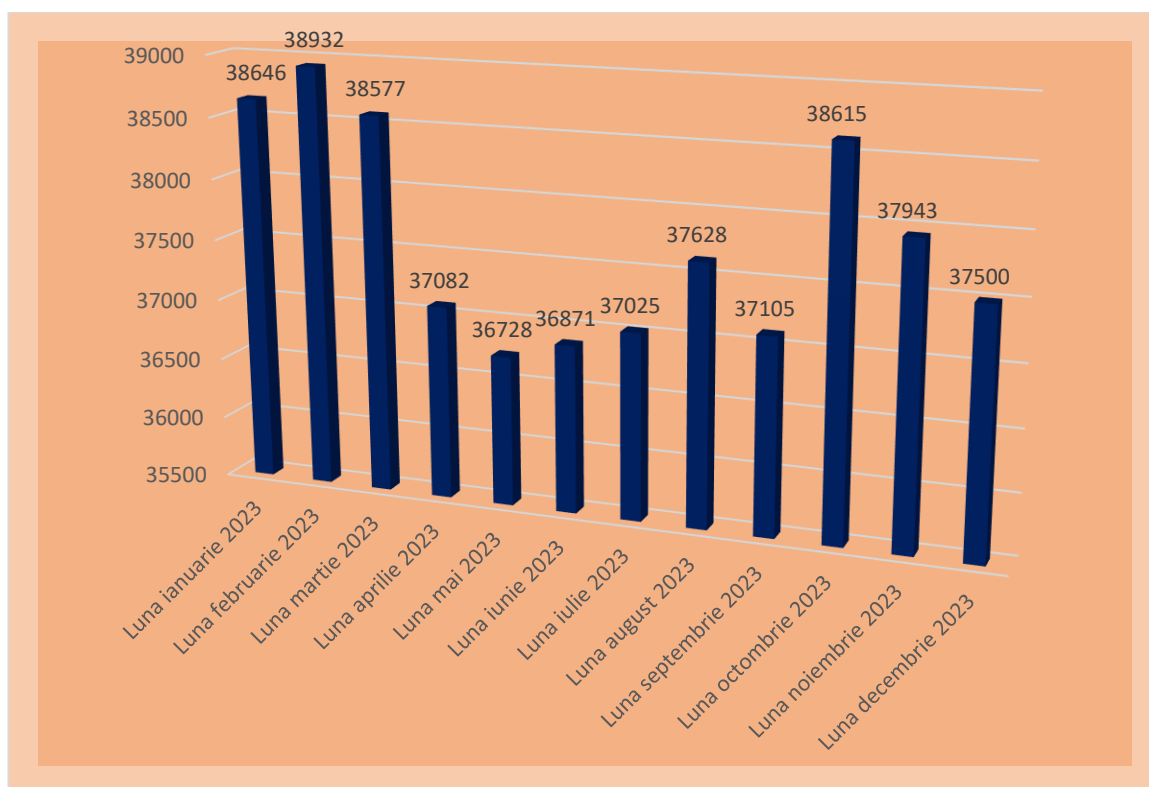


Figura 44 Evoluția numărului de șomeri pe parcursul anului 2023 în Regiunea Sud Muntenia
Sursa Baza de date Tempo a INS și <https://mmuncii.ro>

Rata șomajului în decembrie 2023 a fost la nivelul regiunii de 3,7% față de 2,9% rata șomajului la nivel național. Cea mai mare rată a șomajului se înregistrează în județul Teleorman acolo unde datele indică un procent de 7,5 %, iar cea mai mică în județul Prahova unde rata șomajului în decembrie 2023 a fost de 2,3%. De altfel, județele Prahova și Dâmbovița înregistrează în decembrie 2023, rate ale șomajului inferioare celei de la nivel național.

	Rata șomajului
România	2.9
Regiunea SUD-MUNTENIA	3.7
Arges	3.5
Calarasi	5.1
Dambovita	2.8
Giurgiu	3.3
Ialomita	4.8
Prahova	2.3
Teleorman	7.5

Tabel 23 Rata șomajului în județele Regiunii Sud Muntenia în decembrie 2023 Sursa INS

În contextul analizei evoluției ratei șomajului la nivel regional comparativ cu cea de la nivel național se observă că în perioada 2016-2023, rata șomajului scade

atât la nivel național cât și regional, însă rata șomajului din Regiunea Sud rămâne mai mare decât cea națională. Totuși, diferența dintre cei doi indicatori se reduce ușor la finalul intervalului de timp supus analizei în condițiile în care în 2016 rata șomajului din regiunea era cu 23,8% mai mare ca cea națională iar în 2023 era cu 21,62% mai mare.

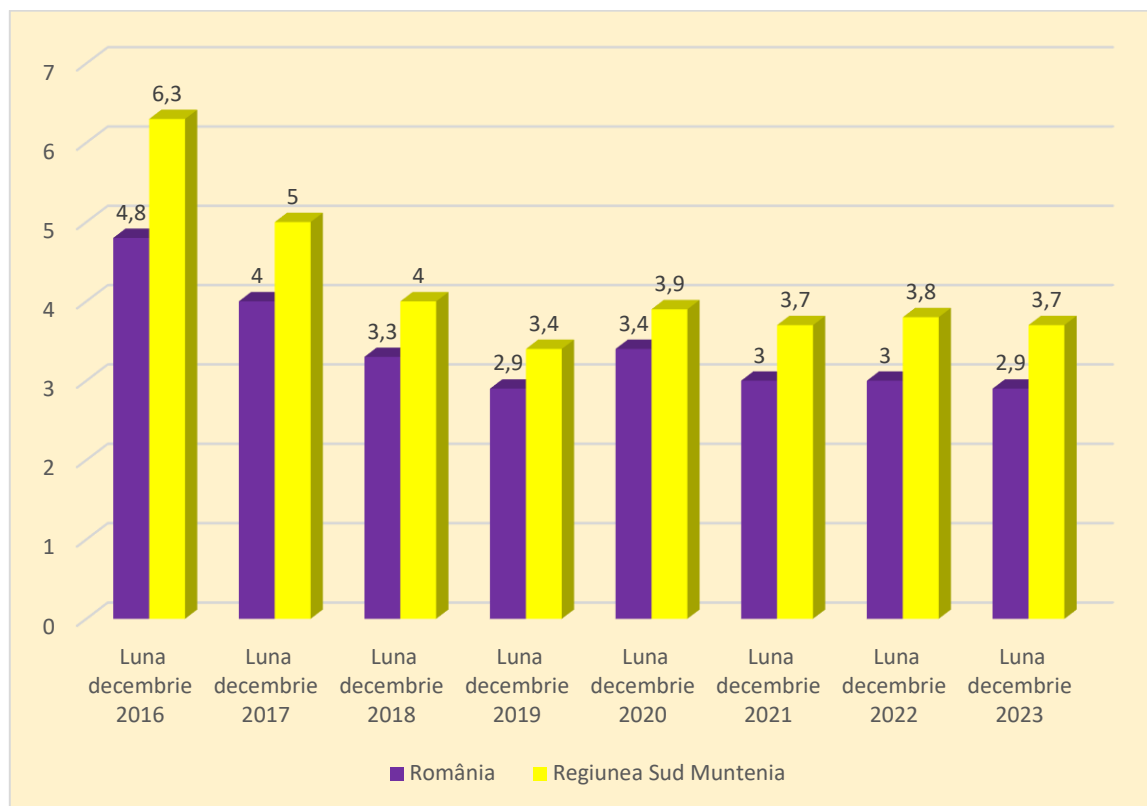


Figura 45 Evoluția ratei șomajului în Regiunea Sud Muntenia și la nivel național în intervalul 2016-2023 Sursa INS

	România	Regiunea Sud Muntenia	Argeș	Călărași	Dâmbovița	Giurgiu	Ialomița	Prahova	Teleorman
Decembrie 2016	4.8%	6.3%	4.7%	7.9%	7%	5.8%	7.8%	4.3%	10.8%
Decembrie 2017	4%	5%	4%	4.9%	5.3%	3.3%	6.9%	3.1%	10.1%
Decembrie 2018	3.3%	4%	3.2%	4.2%	4.2%	2.3%	5.6%	2.6%	7.8%
Decembrie 2019	2.9%	3.4%	3%	3.6%	3.4%	2%	4.5%	2.4%	6.3%
Decembrie 2020	3.4%	3.9%	3.8%	4.3%	3.2%	2.6%	4.9%	2.9%	6.6%
Decembrie 2021	3%	3.7%	3.6%	3.9%	2.8%	3.1%	5.3%	2.2%	8%
Decembrie 2022	3%	3.85	3.5%	4.8%	2.9%	3.3%	5%	2.2%	8.3%
Decembrie 2023	2.9%	3.7%	3.5%	5.15%	2.8%	3.3%	4.8%	2.3%	7.5%

Tabel 24 Evoluția ratei șomajului în județele Regiunii Sud Muntenia și la nivel național în intervalul 2016-2023 Sursa INS

Analizând evoluția ratei șomajului în perioada 2016-2023 în județele regiunii, se observă că județul Prahova are în mod istoric o rață a șomajului mai mică decât cea regională și chiar decât cea națională, în intervalul analizat înregistrându-se o scădere a ratei șomajului de 46.51%.

Județul Teleorman, deși se menține cu cea mai mare rată a șomajului din regiune pe tot parcursul perioadei analizate, înregistrează o scădere a ratei șomajului de la 10,8% la 7,5.

Cea mai interesantă evoluție din regiune din punct de vedere a evoluției ratei șomajului o are județul Dâmbovița a cărei rată era în 2016 de 7%, mai mare ca cea regională și cu față de cea națională, iar în 2023 era de 2,8% mai mică decât rata la nivel național.

Toate celelalte județe ale regiunii înregistrează scăderi ale ratei șomajului în intervalul suspus analizei.

Veniturile și cheltuielile populației

Potrivit ultimelor date publicate de INS, adică cele aferente trimestrului III al anului 2023, veniturile totale medii lunare pe gospodărie, au fost de 7819.91, mai mare decât cele la nivel național care în aceeași perioadă au fost de 7301.08.

În ceea ce privește structura acestui indicator pe categorii de venituri, situația este prezentată în tabelul de mai jos.

Venituri	Suma
Venituri totale	7819.91
Venituri bănești	7280.01
• Salarii brute si alte drepturi salariale	5336.71
• Venituri din agricultura	74.69
• Venituri din vanzari de produse agroalimentare animale si pasari	32.67
• Venituri din activitati neagricole independente	119.12
• Venituri din prestatii sociale	1704.07
• Pensii	1457.73
• Prestatii din fondul de somaj	1.06
• Prestatii familiale	177.04
• Venituri din proprietate	3.88
• Venituri din vanzarea de active din patrimoniul gospodariei	6.6
• Alte venituri	34.94
Venituri in natura	539.9
Contravaloarea veniturilor in natura obtinute de salariatii si beneficiarii de prestatii sociale	107.83
Contravaloarea consumului din resurse proprii	432.07
Imprumuturi si credite luate sume retrase de la CEC bank alte banci si institutii similare	872.16
Sold in numerar la inceputul perioadei	610.27

Tabel 25 Structura veniturilor totale medii lunare pe gospodărie pe trim III 2023 în Regiunea Sud Muntenia Sursa INS

Din analiza datelor prezentate se observă că cea mai mare pondere în totalul veniturilor o au veniturile din salarii.

În ceea ce privește veniturile totale medii pe persoană în anul 2022 în regiune au fost de 2378,24 lei, în timp ce veniturile totale medii pe persoană la nivel național au fost de 2575,07 lei.

În ceea ce privește evoluția în timp a veniturilor totale medii pe persoană la nivelul Regiunii Sud Muntenia se observă faptul că în ultimii 10 ani, acestea au crescut cu 64,87%, creșterea fiind una continuă pe tot parcursul intervalului de timp luat în considerare.

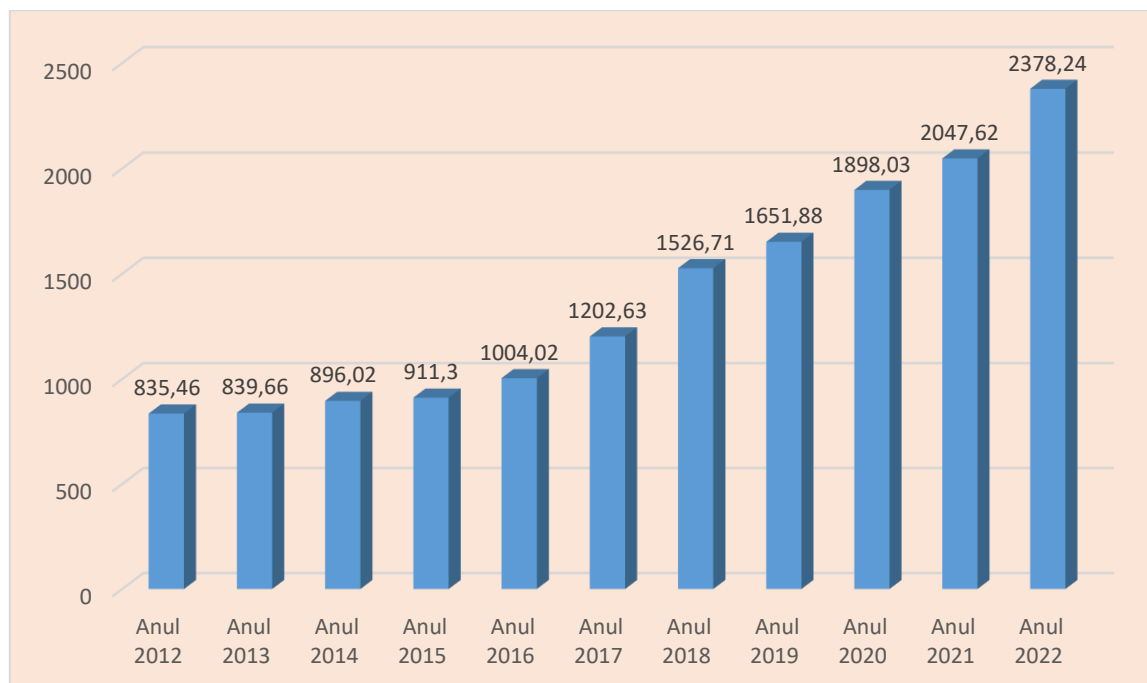


Figura 46 Evoluția în timp a veniturilor totale medii pe persoană la nivelul Regiunii Sud Muntenia în perioada 2012-2022 Sursa INS

Referitor la cheltuielile totale medii lunare pe o persoană, acestea au fost, potrivit INS în regiunea Sud Muntenia la nivelul anului 2022 de 2075.19/persoană, mai mici decât cele înregistrate la nivel național în aceeași perioadă care au fost de 2235.12 lei persoană.

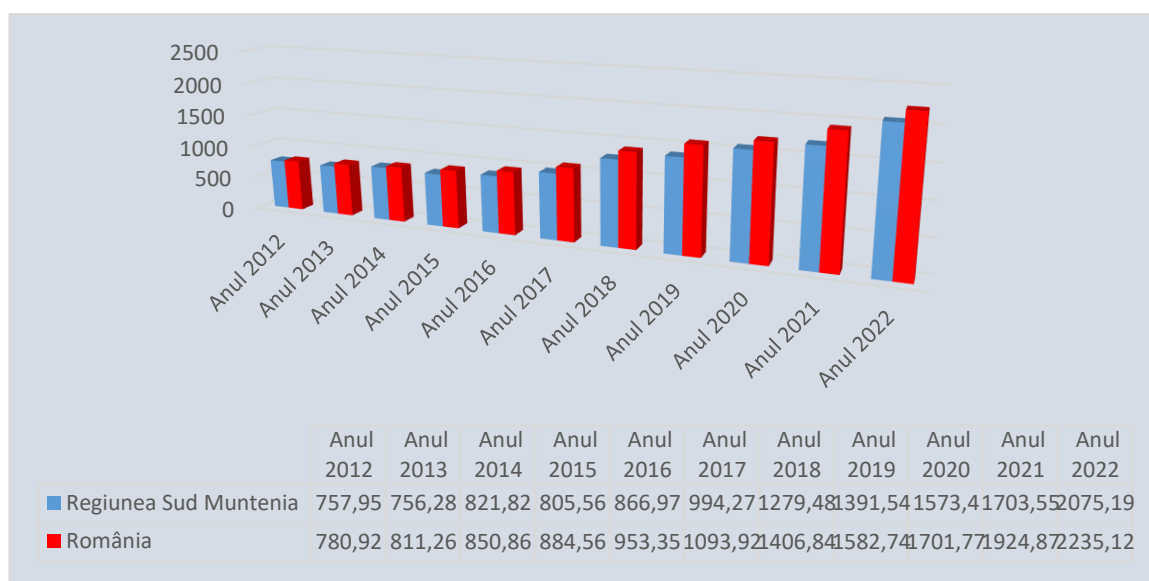


Figura 47 Evoluția cheltuielilor totale medii lunare pe o persoană în perioada 2012-2022

Privind retrospectiv asupra cheltuielilor totale medii lunare pe o persoană în perioada 2012-2022, se observă o creștere cu 63,47% a acestui indicator. În raport cu nivelul național observăm același trend de creștere în toată perioada analiză, nivelul acestui indicator la nivel regional menținându-se constant sub valoarea înregistrată la nivel național.

Dinamica întreprinderilor

Întreprinderile au un rol hotărâtor în dezvoltarea economică a regiunii Sud Muntenia. Dinamica și distribuția teritorială a IMM-urilor din Regiunea Sud Muntenia este influențată de o serie de factori precum: puterea economică a zonei, existența unui potențial de forță de muncă cu o bună pregătire profesională, posibilitatea accesului la capitalul disponibil, structura economică și cererea corespunzătoare.

În ceea ce privește aria de localizare a IMM-urilor, în Sud Muntenia, acestea se găsesc preponderent în mediul urban, adâncind astfel discrepanțele dintre mediul urban și cel rural în ceea ce privește crearea de locuri de muncă și dezvoltarea unitară a regiunii. Ca și structură, plaja IMM-urilor din regiune este dominată de micii întreprinzători, în contextul în care, în multe zone ale regiunii s-au creat și dezvoltat IMM-uri reprezentative atât ca mărime, cât și ca importanță.

În ceea ce privește unitățile economice locale active din Regiunea Sud Muntenia, datele INS arată că la nivelul anului 2022, acestea erau în număr de 77583, ceea ce reprezenta 11,26% din totalul național.

La nivelul regiunii, cele mai multe unități economice locale active se regăsesc în județul Prahova care de altfel, reprezintă 28.53% din totalul regional la acest capitol, urmat de județul Argeș care contribuie cu 26,13% din totalul regional. De altfel, în cele două județe există 54,66% din totalul unităților economice existente la nivelul Regiunii Sud Muntenia.

Cele mai puține unități economice locale active din regiunea se regăsesc în județul Ialomița, care contribuie la totalul regional cu doar 7,01%.

	Număr unități locale active	% din totalul regional
Regiunea SUD-MUNTENIA	77583	
Argeș	20272	26.13%
Calarasi	5810	7.49%
Dambovita	10865	14.00%
Giurgiu	6535	8.42%
Ialomita	5442	7.01%
Prahova	22171	28.58%
Teleorman	6488	8.36%

Tabel 26 Unitățile economice active din județele Regiunii Sud Muntenia în anul 2022 Sursa INS

În ceea ce privește mărimea unităților locale active din regiune după numărul de angajați, datele INS indică faptul că cele mai multe astfel de structuri economice sunt cele având un număr cuprins între 0-9 angajași, aceste entități reprezentând 90,29% din totalul unităților active din regiune.

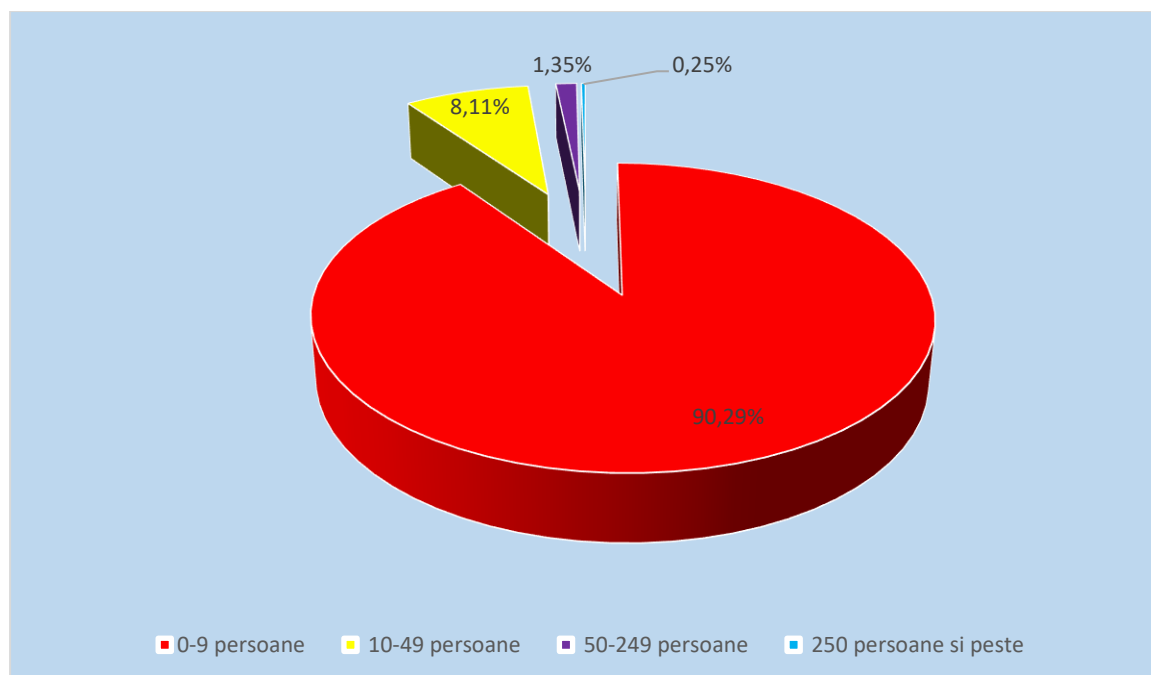


Figura 48 Structura unităților economice active din Regiunea Sud Muntenia în funcție de numărul de angajați în anul 2022 Sursa INS

Cele mai importante unități economice active din Regiunea Sud Muntenia în anul 2022 din punct de vedere al cifrei de afaceri se regăsesc în industria prelucrătoare care are o cifră de afaceri de 119603 milioane lei reprezentând 42,58% din total și comerț care are o cifră de afaceri de 85761 lei reprezentând 30,53% din total.

Domeniu al unităților economice active	Cifră de afaceri (milioane lei)	% din totalul cifrei de afaceri
Industria extractivă	5273	1.88%
Industria prelucrătoare	119603	42.58%
Producția și furnizarea de energie electrică și termică gaze apă caldă și aer condiționat	17673	6.29%
Distribuția apei; salubritate gestionarea deșeurilor activități de decontaminare	3513	1.25%
Construcții	15484	5.51%
Comerț cu ridicata și cu amănuntul; repararea autovehiculelor și motocicletelor	85761	30.53%
Transport și depozitare	16544	5.89%
Hoteluri și restaurante	2806	1.00%
Informații și comunicații	1904	0.68%

Tranzacții imobiliare închirieri și activități de servicii prestate în principal întreprinderilor	8347	2.97%
Învățământ	206	0.07%
Sănătate și asistență socială	1521	0.54%
Alte activități de servicii colective sociale și personale	2261	0.80%

Tabel 27 Structura unităților economice active din Regiunea Sud Muntenia în funcție de cifra de afaceri în anul 2022 Sursa INS

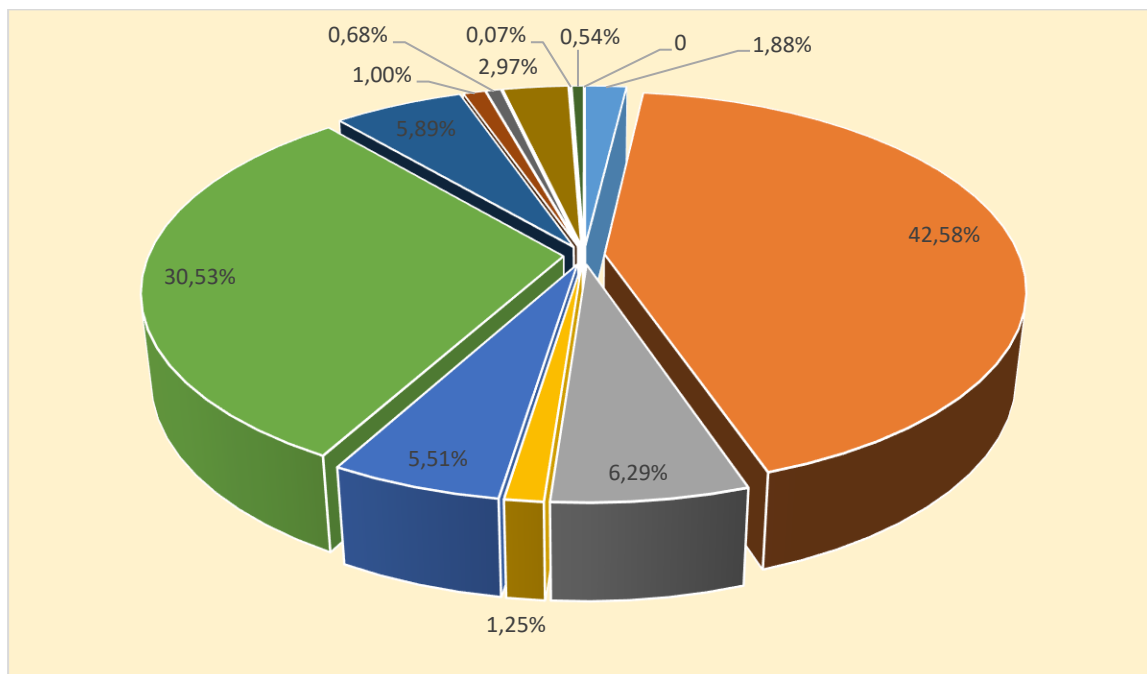


Figura 49 Structura unităților economice active din Regiunea Sud Muntenia în funcție de cifra de afaceri în anul 2022 Sursa INS

Industria

În anii anii '70 județele din actuala Regiune de Dezvoltare Sud Muntenia au făcut obiectul unui amplu proces de industrializare, fapt care și-a pus amprenta pe profilul actual regiunii, încă dominat de industrie și agricultură și cu un sector terțiar cu o evoluție ascendentă.

O parte dintre activitățile industriale au supraviețuit și sunt astăzi motorul creșterii economice, însă multe elemente de infrastructură industrială realizate în perioada comunistă au dispărut, determinând apariția unor fenomene de excluziune socială pentru părți importante din populația unor orașe mici și nu numai. Astfel, au apărut dezechilibre economice și în localitățile a căror activitate economică se baza numai pe industria extractivă, unele dintre acestea, precum Filipești și Ceptura din județul Prahova, fiind încadrate în categoria zonelor defavorizate, cu scopul de a atrage investiții majore.

Activitățile industriale din regiune în prezent se cantonează în domenii precum extracția și prelucrarea petrolului și a gazelor naturale, fabricarea de mașini, echipamente și mijloace de transport, producția de utilaj petrolier și chimic, producția de frigider și congelatoare și producția de automobile. Acestea sunt

industrii care s-au restructurat în ultimii ani și care au beneficiat de investiții străine.

Industria regiunii Sud Muntenia, cu un profil diversificat și complex, se bazează în mare parte pe activități tradiționale orientate spațial în funcție de localizarea resurselor naturale. Astfel, industria regiunii acoperă toate domeniile componente, însă ponderile superioare sunt deținute de industria chimică și petrochimică (în județele Prahova și Argeș), industria construcției de mașini, echipamente și mijloace de transport (în județele Prahova, Argeș și Dâmbovița).³⁴

Industria nu este dezvoltată în mod uniform la nivelul regiunii, acest sector economic deținând o pondere ridicată în județele din partea nordică unde sunt localizate cele mai importante centre urbane industriale: Ploiești, Pitești și Târgoviște. Aceste trei centre industriale reprezintă poli de dezvoltare și centre de polarizare pentru noi activități industriale pe lângă cele tradiționale existente și pentru investițiile străine.

Zona de sud a regiunii este mai puțin dezvoltată din punct de vedere industrial, județele din această zonă a regiunii având un specific economic preponderent agricol.

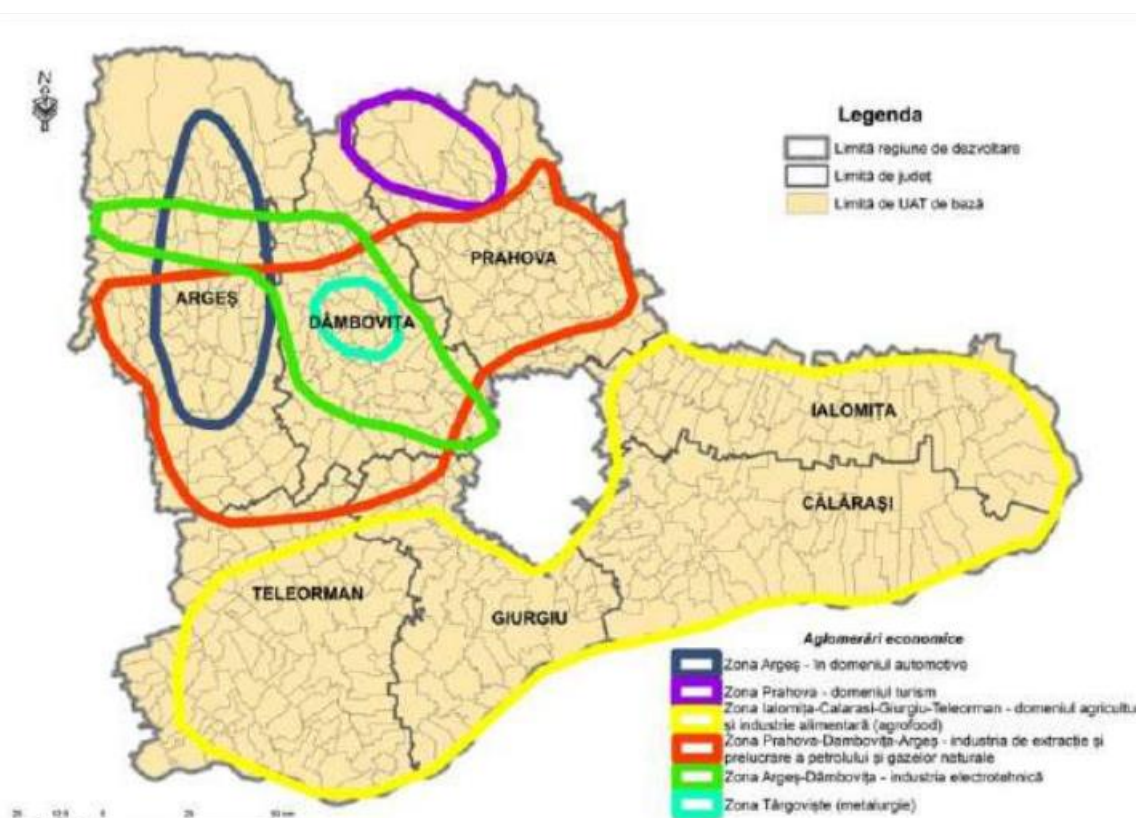


Figura 50 Zonele de concentrare și specializare economică ale regiunii Sud Muntenia Sursa: „Studiu privind stadiul actual de dezvoltare al infrastructurii în regiunea Sud-Muntenia și perspective de dezvoltare”

Județul Argeș dispune de o economie bine dezvoltată și diversificată, industria deținând rolul principal în economia acestuia.

³⁴ PLANUL DE DEZVOLTARE REGIONALĂ 2021 – 2027 AL REGIUNII SUD MUNTENIA

Structura industrială este diversificată, cele mai reprezentative ramuri fiind:

- Industria produselor primare care cuprinde subramurile:
 - producția de produse chimice și petrochimice;
 - fabricarea elementelor de beton, ciment, ipsos;
 - producția articolelor din cauciuc și mase plastice.
- Industria metalurgică și a construcțiilor metalice;
- Industria construcțiilor de mașini, utilaje, echipamente, motoare electrice;
- Industria de confecții - puternic dezvoltată;
- Industria ușoară - slab dezvoltată;
- Industria pielăriei;
- Industria lemnului și mobilei (Cel mai mare producător de mobilă din România, S.C. Alprom SA funcționează în Pitești);
- Industria alimentară cuprinde un număr mare de agenți economici care acționează în trei subramuri:
 - Industria de morărit și panificație;
 - Industria prelucrării cărnii;
 - Industria laptelui.

În ceea ce privește Județul Dâmbovița, sectorul industrial are de asemenea contribuție importantă la economia locală domeniile de activitate industrială cu specializarea cea mai puternică din județul Dâmbovița sunt domeniile de tehnologie medie, precum:

- Industria de armament;
- Industria metalurgică;
- producția de echipamente electrice, prelucrarea de cauciuc, mase plastice și alte produse din minerale nemetalice;
- Fabricarea și repararea mașinilor-utilaje, construcțiile metalice;
- Industria lemnului;
- Industria chimică;
- Industria alimentară;
- Industria textilă.³⁵

Sectorul industrial în județul Prahova este reprezentat de o industrie complexă și diversificată, prin toate ramurile ei, ponderea cea mai mare în producția industrială deținând-o ramura prelucrării petrolului brut (benzine, motorine, păcură, uleiuri minerale etc.)

O altă ramură importantă a industriei județului Prahova este cea de mașini și echipamente (utilaj petrolier, minier și chimic, rulmenți grei, echipamente și piese de schimb). Foarte dinamice sunt și industria textilă și a produselor textile, industria materialelor de construcții, industria sticlei, detergenți, industria mobilei și industria cartoanelor.

În județul Prahova există 10 parcuri industriale, funcționale la capacitate maximă, 7 cu capital majoritar public și 3 cu capital majoritar privat, ce oferă investitorilor facilități/opportunități la cele mai ridicate standarde.³⁶

³⁵ PLANUL DE DEZVOLTARE REGIONALĂ 2021 – 2027 AL REGIUNII SUD MUNTENIA

³⁶ PLANUL DE DEZVOLTARE REGIONALĂ 2021 – 2027 AL REGIUNII SUD MUNTENIA

În județele din sudul Regiunii agricultura este sectorul economic dominant, industria este mai puțin dezvoltată, fiind reprezentată de industria textilă, a confecțiilor și industria alimentară.

Agricultura

În contextul existenței la nivelul Regiunii Sud Muntenia a unor condiții naturale favorabile, se creează posibilitatea dezvoltării tuturor sectoarelor agricole. Astfel, potențialul în acest domeniu fiind sprijinit și de întinsele suprafețe de câmpie acoperite cu soluri fertile din jumătatea sudică a regiunii, de pășunile și fânețele naturale situate în regiunile de podiș și dealuri subcarpatice, de pajiștile montane din nordul regiunii care favorizează dezvoltarea creșterii animalelor dar și de condițiile pedo-climatice din regiunea deluroasă deosebit de prielnice dezvoltării pomiculturii și viticulturii.

Ca urmare a dispunerii reliefului dar și a tradiției economice existente la nivelul regiunii, județele din sudul său au un sector agricol mai bine dezvoltat.

În ceea ce privește suprafața agricolă a regiunii Sud Muntenia, potrivit datelor INS, la nivelul anului 2014 era de 2.433.534 mii ha, ceea ce însemna 70,63% din suprafața totală a regiunii și 16,63% din suprafața agricolă a României. Acest aspect impune Regiunea Sud Muntenia ca lider din acest punct de vedere la nivel național.

De asemenea, regiunea ocupă prima poziție la nivel național și în ceea ce privește

suprafața de teren arabil (1.968,9 mii ha, reprezentând 57,04% din suprafața totală a regiunii și 13,44% din suprafața terenului agricol la nivel național), cât și în cazul suprafețelor acoperite de livezi (41.176 ha, reprezentând 1,6% suprafața totală a regiunii și 20,9% din suprafața totală de livezi la nivel național).

În ceea ce privește distribuția suprafețelor agricole la nivelul județelor regiunii, cele mai mari ponderi ale suprafețelor agricole se înregistrează în Teleorman (20,5%) și Călărași (17,48%), iar cele mai mici ponderi în Prahova (11,2%) și Dâmbovița (10,2%).

	Suprafața totală	Suprafața agricolă	Din care proprietate privată	Suprafața agricolă pe categorii de folosință:					Păduri	Ape	Altele
				Arabil	Pășuni	Fânețe	Vii și pepiniere	Livezi și pepiniere			
Regiunea Sud	3445299	2433534	2306618	1968944	286449	108792	28173	41176	671811	98040	241914
Argeș	682631	342347	315568	173906	97822	49076	974	20569	284501	9414	46369
Călărași	508785	425798	387731	410506	10482	208	4395	207	22156	27270	33561
Dâmbovița	405427	247915	243446	175338	42474	20029	329	9745	121080	10977	25455
Giurgiu	352602	275611	256876	258965	12316	82	3664	584	37943	14102	24946
Ialomița	445289	374495	354106	352146	18131	-	3934	284	26152	13085	31557
Prahova	471587	269449	259650	143245	69824	38571	8235	9574	150287	8179	43672
Teleorman	578978	497919	489241	454838	35400	826	6642	213	29692	15013	36354

Tabel 28 Suprafețele agricole din Regiunea Sud Muntenia 2014 Surs INS

La nivelul anului 2021 suprafața cultivată din Regiunea Sud Muntenia era de 1832684 hectare. Distribuția acesteia între județele regiunii este prezentată mai jos.

	Suprafață (ha)	% din total regiune
Regiunea Sud-Muntenia	1832684	
Argeș	153018	8.35%
Călărași	403411	22.01%
Dâmbovița	148360	8.10%
Giurgiu	239286	13.06%
Ialomița	366403	19.99%
Prahova	136384	7.44%
Teleorman	385822	21.05%

Tabel 29 Suprafața cultivată în județele din Regiunea Sud Muntenia în 2021 Sursa INS

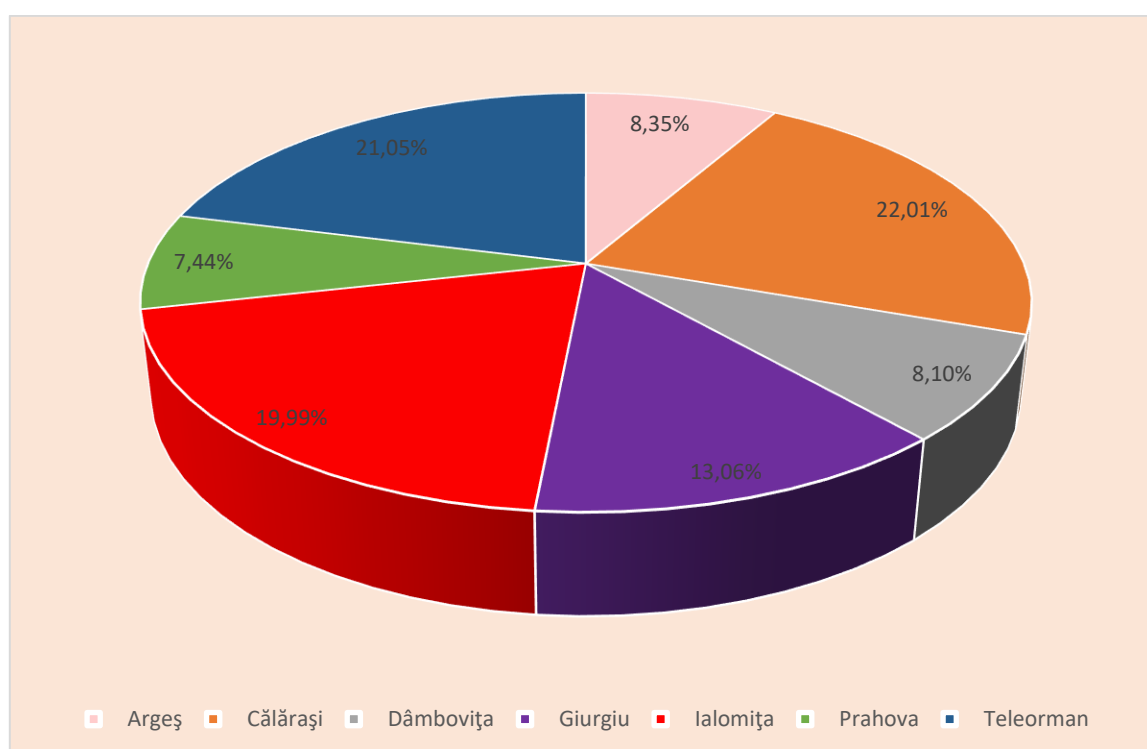


Figura 51 Suprafața cultivată în județele din Regiunea Sud Muntenia în 2021 Sursa INS

Potrivit datelor INS, cele mai importante suprafețe la nivelul Regiunii au fost cultivate cu grâu 597038 hectare, porumb 513487 hectare, plante uleioase 439539 hectare și floarea soarelui 258227 hectare. Alte culturi au fost plante textile, tutun, rădăcinoase furajere, fasole boabe, secară, pepeni, cartofi de toamnă, ceapă uscat, cartofi, varză albă, tomate, ovăz, orz și orzoaică, mazăre boabe, leguminoase pentru boabe, soia boabe, furaje verzi anuale, furaje perene, legume.

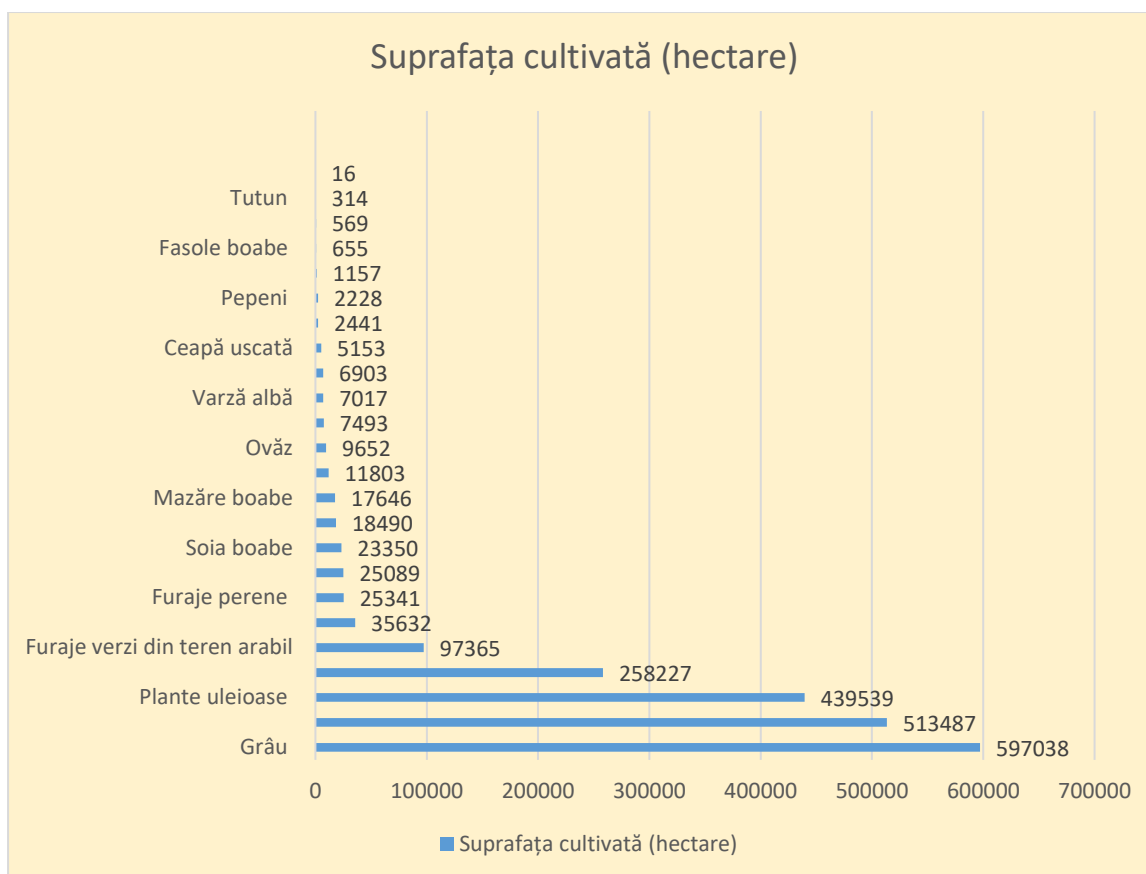


Figura 52 Suprafața cultivată cu principalele culturi în anul 2021 în Regiunea Sud Muntenia Sursa INS

Producția ramurii agricole a fost la nivelul Regiunii Sud Muntenia în anul 2021 potrivit INS de 19656779 mii lei prețuri curente, din care producția vegetală 15317144 mii lei prețuri curente, cea animală 4073506 mii lei prețuri curente, iar serviciile agricole 266129 mii lei prețuri curente.

	Producția ramurii agricole (mii lei prețuri curente)			
	Total	Vegetală	Animală	Servicii agricole
Regiunea Sud-Muntenia	19656779	15317144	4073506	266129
Argeș	2880358	2211941	667471	946
Călărași	3466318	2771361	601860	93097
Dâmbovița	2504944	2002372	499974	2598
Giurgiu	2016572	1583622	400131	32819
Ialomița	3524933	2889220	547565	88148
Prahova	2250467	1481384	760957	8126
Teleorman	3013187	2377244	595548	40395

Tabel 30 Producția ramurii agricole în Regiunea Sud Muntenia în anul 2021 Sursa INS

În ceea ce privește indicii producției agricole în Regiunea Sud Muntenia, aceștia sunt prezentați în tabelul de mai jos.

	Indicii producției ramurii agricole (procente) 2017 = 100		
	Total	Vegetală	Animală
Regiunea Sud-Muntenia	120.8	131.4	94.7
Argeș	131.8	151.3	95.1
Călărași	163.8	229.0	76.9
Dâmbovița	89.6	89.4	90.3
Giurgiu	104.9	102.3	116.9
Ialomița	173.6	221.5	93.5
Prahova	106.5	103.9	111.6
Teleorman	100.0	101.5	91.2

Tabel 31 Indicii producției ramurii agricole în Regiunea Sud Muntenia în anul 2021 Sursa INS

La nivelul Regiunii Sud Muntenia, culturile care au constituit baza producției vegetale au fost în anul 2021, porumbul, grâul, platele uleioase sau furajele.

În ceea ce privește producția medie la hectar, cele mai eficiente culturi au fost în anul 2021 pepenii, varza albă, tomatele și cartofii

CULTURI	PRODUCȚIE (TONE)	PRODUCȚIA MEDIE LA HECTAR (kg/hectar)
Porumb boabe	3080218	5999
Grâu	2900040	4857
Plante uleioase	1229606	-
Furaje verzi din teren arabil	1134013	10807
Furaje perene	854736	11865
legume	625053	-
Floarea soarelui	615585	2384
Orz și orzoiacă	558275	4730
Furaje verzi anuale	279277	-
Varză albă	175544	25015
Tomate	158145	21105
Cartofi	133104	19202
Soia boabe	66294	2839
Pepeni	57734	25916
Ceapă uscată	55312	10734
Cartofi de toamnă	38497	15547
Leguminoase pentru boabe	37475	-
Mazăre boabe	36271	2056
Ovăz	23053	2389
Rădăcinoase furajere	10088	17729
Secară	3041	2628
Fasole boabe	982	1499
Tutun	764	2436
Plante textile	105	6675

Tabel 32 Producția agricolă vegetală, la principalele culturi - Regiunea Sud-Muntenia, în anul 2021 Sursa INS

În Regiunea Sud Muntenia există și suprafețe importante de vii, astfel total acestor suprafețe a fost în anul 2021 de 21961 de hectare din care 7422 vii altoite și 14539 vii hibride. Cel mai important județ la nivel de regiune din perspectiva suprafețelor cultivate cu viță de vie este județul Prahova urmat de județul Teleorman.

- hectare -

Regiunea Județul	Vii pe rod	Vii altoite pe rod	Vii hibride pe rod
	Total	Total	Total
Regiunea Sud-Muntenia	21961	7422	14539
Argeș	748	510	238
Călărași	2682	109	2573
Dâmbovița	375	99	276
Giurgiu	2398	163	2235
Ialomița	3201	20	3181
Prahova	6834	5855	979
Teleorman	5723	665	5057

Tabel 33 Suprafața viilor pe rod , în anul 2021 Regiunea Sud-Muntenia Sursa INS

În contextul existenței acestor suprafețe viticole, la nivelul regiunii în anul 2021, s-a obținut o producție medie pe hectar de 4483 kg de struguri. Așa cum era de așteptat, la nivelul Județului Prahova înregistrându-se cea mai mare producție medie de 6649 kg struguri la hectar, urmat de județul Argeș cu 4277 kg struguri la hectar deși este județul din regiune cu a doua cea mai mică suprafață viticolă.

În condițiile existenței condițiilor prielnice pentru practicarea pomiculturii, în regiune la nivelul anului 2021 au fost obținută o producție totală de 380824 tone de fructe, județele Argeș și Dâmbovița având cea mai importantă contribuție la această cantitate.

Creșterea animalelor este o activitate tradițională în Regiunea Sud Muntenia, condițiile climatice și relieful favorizând dezvoltarea zootehniei. Astfel, la finalul anului 2021, în regiune existau potrivit INS un număr total de 185314 de bovine, 483125 de porcine, 972430 de ovine, 267234 de caprine, 46425 de cabaline, 17315970 de păsări și 263419 familii de albine.

În ceea ce privește producția agricolă animală, în anul 2021, la nivelul Regiunii Sud Muntenia a fost de 254145 tone carne în viu, împărțită după cum urmează:

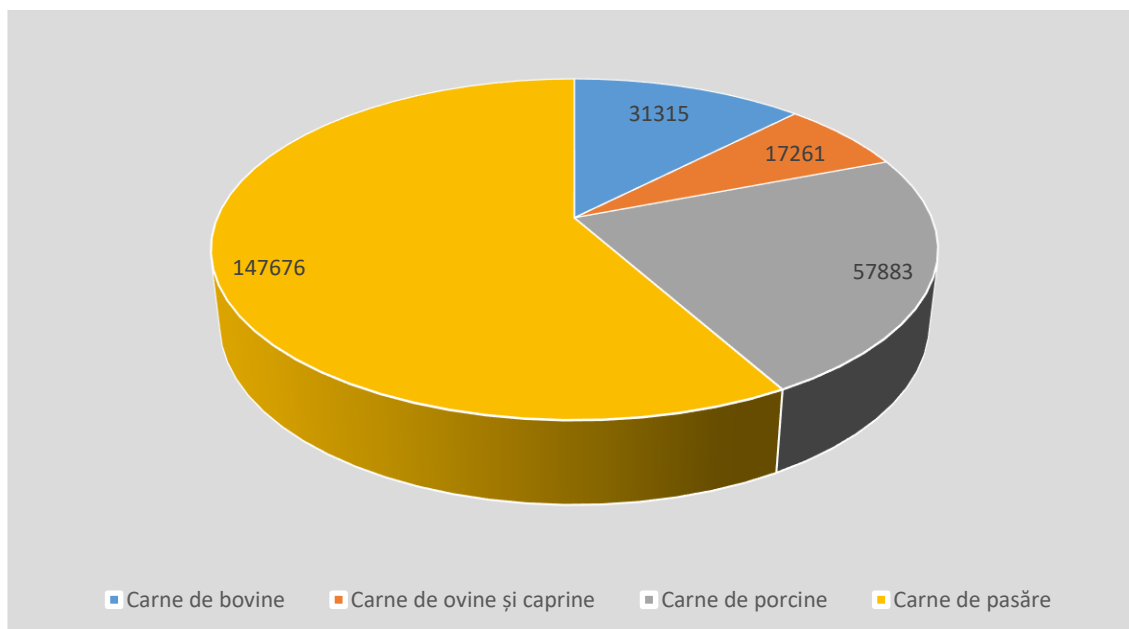


Figura 53 Producția de carne în anul 2021 în Regiunea Sud-Muntenia Sursa INS

Producția agricolă animală a regiunii este completată în anul 2021 de 5099 mii hectolitri de lapte, 2240 tone de lână, 1264 milioane ouă și 3858 tone miere.

În ceea ce privește parcul de tractoare și mașini agricole principale din agricultură, la începutul anului 2022 în regiune era alcătuit din următoarele utilaje:

	Tractoare agricole fizice	Pluguri pentru tractor	Cultivatoare mecanice	Semănători mecanice	Mașini de stropit și prăfuit	Combine recoltat cereale	Combine recoltat furaje	Vindrover recoltat furaje	Prese pentru balotat paie și fân
Regiunea Sud-Muntenia	37292	23311	5789	13575	1527	5215	129	199	2383
Argeș	6138	3900	693	1880	315	468	5	5	289
Călărași	4999	3858	1242	2990	192	1348	44	76	525
Dâmbovița	9186	4411	1208	1964	603	517	9	18	274
Giurgiu	4008	2530	625	1802	88	637	21	19	308
Ialomița	4142	2474	599	1698	67	778	18	29	414
Prahova	2245	920	134	557	52	222	24	10	159
Teleorman	6574	5218	1288	2684	210	1245	8	42	414

Tabel 34 Parcul de tractoare și mașini agricole principale din agricultură, la 1 ianuarie 2022 în Regiunea Sud-Muntenia Sursa INS

Turismul

Regiunea Sud Muntenia, grație varietății formelor de relief, oferă toate formele de turism: sejur, cură, tratament și odihnă în stațiuni balneoclimaterice, odihnă și sporturi de iarnă în stațiuni de munte, vizitarea orașelor și a zonelor de interes turistic, pescuit și vânătoare. Fondul turistic natural atrage prin masivele alpine (Bucegi, Făgăraș, Iezer, Leaota, Ciucaș) și peisajul carstic (peșteri, chei). Fondurile de vânătoare din păduri precum și lacurile și bălțile bogate în peste, au permis practicarea vânătorii și a pescuitului sportiv

În regiune se regăsesc monumente ale evului mediu, muzee memoriale (N. Grigorescu, B.P.Hașdeu, Liviu Rebreanu), castele și conace, zone industriale (centrala hidroelectrică de la Vidraru), precum și alte obiective cu semnificație în spiritualitatea românească.

Se remarcă zonele și complexele turistice pentru sporturi de iarnă (Valea Prahovei) dotate cu hoteluri, moteluri, case de odihnă și cabane precum și stațiunile balneoclimaterice Slănic Prahova, Pucioasa, Amara.

În Regiunea Sud Muntenia există una dintre cele mai importante zone turistice din țară, Valea Prahovei recunoscută pentru stațiunile sale în care se pot practica sporturi de iarnă, asigurând în același timp condițiile necesare pentru desfășurarea activităților de turismului în orice sezon.

Potrivit datelor INS, în anul 2023, în Regiunea Sud Muntenia existau un număr total de structuri de primire turistica cu funcțiuni de cazare turistica de 110. Între acestea existau un număr de 150 hoteluri, 24 hosteluri 361 de apartamente de închiriat, 3 hoteluri apartament, 28 de moteluri, 2 hanuri, 69 de vile turistice, 25 de cabane turistice, 28 de bungalouri, 7 campinguri, 3 popasuri turistice, 18 căsuțe turistice, 7 tabere de elevi și preșcolari, 2 spații de cazare de pe navele fluviale și maritime, 240 pensiuni agroturistice și 137 de pensiuni turistice. Astfel, capacitatea totală de cazare la nivelul regiunii în anul 2023 a fost de 31962.

În anul 2022, numărul total al sosirilor turiștilor în unitățile de cazare din regiune a fost de 1025975 din care 951243 români și 74732 străini, în timp ce numărul de înnopțiuni a fost de 2032261 din care 1875033 turiști români iar 157228 turiști străini.

Indicele de utilizare netă a capacității de cazare turistica în funcțiune, a fost în decembrie 2023 de 22,7 foarte apropiat de cel înregistrat în aceeași perioadă la nivel național de 24,8%

Cercetare

La nivelul regiunii Sud Muntenia activitatea de cercetare este dezvoltată, existând 11 Institute de cercetare - dezvoltare, în domenii precum agricultura, viticultura, pomicultura, horticultura, piscicultura, petrol și instalații petroliere și cercetare nucleară.

De asemenea, există două centre de informare tehnologică:

- CIT Casa Dunării - Fundația pentru Democrație, Cultură și Libertate - Filiala Călărași - autorizat în domenii precum: energie eoliană și solară, co-generare, hidraulică, Internet, comunicații fixe și mobile, transporturi, cultură și turism;
- CIT-CCIA Ialomița, Slobozia - Centru de Informare Tehnologică - autorizat în domenii precum: industria alimentară, agricultură și protecția mediului.

Potrivit datelor publicate de INS, în anul 2022 în Regiunea Sud Muntenia existau un număr de 2691 de salariați în domeniul cercetării - dezvoltării.

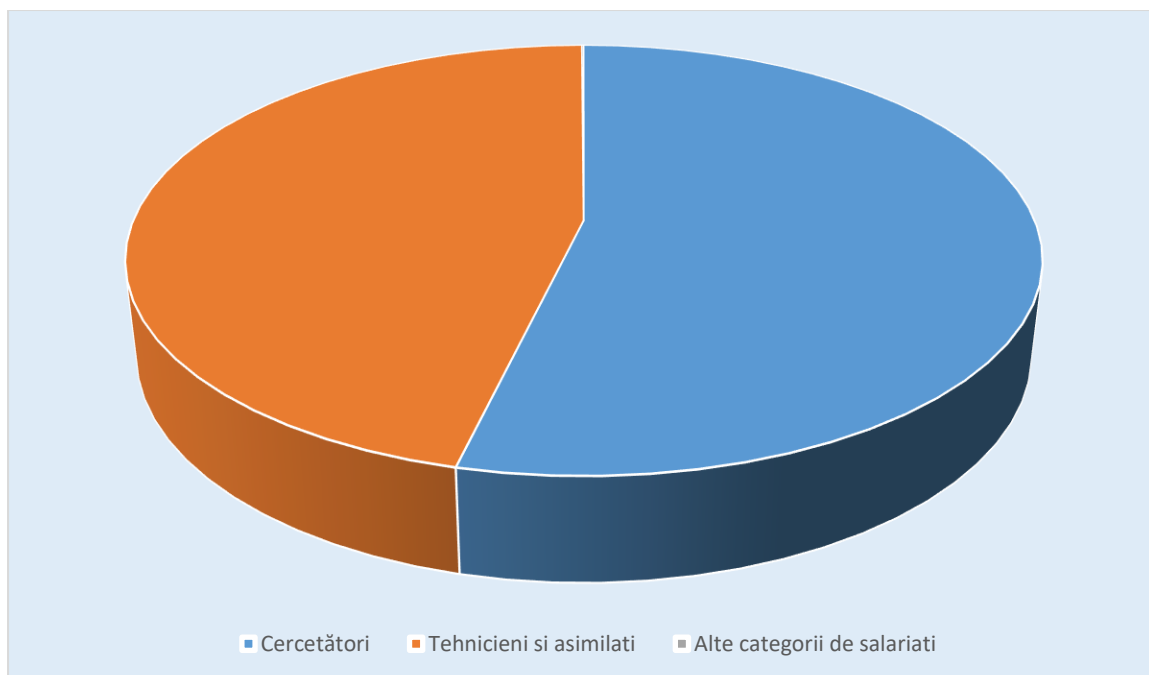


Figura 54 Structura personalului angajat în domeniul cercetare dezvoltare în Regiunea Sud Muntenia în anul 2022 Sursa INS

Astfel, în regiune există 27,7 salariați din cercetare dezvoltare la 100.000 de persoane ocupate. În ceea ce privește situația acestui indicator la nivelul județelor componente, se remarcă faptul că în județul Argeș este 84.2 iar în județul Teleorman 3,1.

În ceea ce privește cheltuielile totale cu activitatea de cercetare dezvoltare la nivelul regiunii în anul 2022, acestea au fost în total de 374072 mii lei

Infrastructura de transport și comunicații

Infrastructura de transport rutier

Infrastructura rutieră a Regiunii Sud Muntenia se află, în ultimii ani într-un proces de dezvoltare susținut.

Potrivit datelor publicate de Direcția Regională de Statistică Călărași, la 1 ianuarie 2023, rețeaua de drumuri publice măsura 12938, ceea ce situa regiunea pe locul 2 la nivel național.

Principalele căi rutiere internaționale care străbat regiunea și care facilitează accesul din și înspre aceasta la nivel național și internațional sunt următoarele:

- E60: (Franța, Elveția, Austria, Ungaria) - Borș - Oradea - Cluj-Napoca - Turda - Târgu-Mureș - Brașov - Ploiești - București - Urziceni - Slobozia - Constanța;
- E70: (Spania, Franța, Italia, Slovenia, Croația, Serbia) - Timișoara - Drobeta-Turnu Severin - Craiova - Alexandria - București - Giurgiu - (Bulgaria, Turcia, Georgia);
- E81: (Ucraina) - Halmeu - Livada - Satu Mare - Zalău - Cluj-Napoca - Turda - Sebeș - Miercurea Sibiului - Sibiu - Pitești - București - Constanța;

- E85: (Lituania, Belarus, Ucraina) - Siret - Suceava - Roman - Bacău - Buzău - Urziceni - București - Giurgiu - (Bulgaria, Grecia);
- E574: Bacău - Onești - Târgu Secuiesc - Brașov - Pitești - Craiova;
- E577: Slobozia - Brăila - Galați - (Republica Moldova, Ucraina);
- E584: (Ucraina, Republica Moldova) - Galați - Slobozia.

Regiunea beneficiază de avantajele oferite de autostrăzile A1 (București - Pitești), A2 (București - Constanța), A3 (București - Ploiești) și în viitor de Autostrada Sudului (București - Alexandria - Roșiori de Vede - Slatina - Craiova - Lugoj). Un alt drum important ce străbate regiunea este DN5, fiind drumul național din România, care leagă capitala București de orașul Giurgiu, aflat pe malul Dunării, la granița cu Bulgaria, fiind continuat dincolo de Giurgiu prin intermediul Podului Prieteniei Giurgiu - Ruse și pe teritoriul Bulgariei

Rețeaua de drumuri naționale și autostrăzi existentă la nivelul regiunii asigură o bună comunicare în special între centrele urbane din regiune, facilitând totodată accesul din și înspre diverse centre importante, cum ar fi București, portul maritim Constantă, dar și Giurgiu, punct de trecere al frontierei cu Bulgaria prin intermediul podului Prieteniei Giurgiu - Ruse (rutier și feroviar), pod ce traversează Dunărea în sectorul de graniță dintre România și Bulgaria.

Din totalul drumurilor publice din regiune, 22,06% erau drumuri naționale iar 77,39% erau drumuri județene și comunale.

Densitatea drumurilor publice pe 100 km² teritoriu era la 1 ianuarie 2022 în regiune de 37,5. Referitor la densitatea rețelei rutiere este important de remarcat faptul că în interiorul regiunii există diferențe semnificative între nord, acolo unde densitatea este foarte ridicată și partea de câmpie, unde rețeaua de drumuri este foarte răsfirată.

În ceea ce privește calitatea drumurilor publice din regiune doar 21,43% din totalul acestora sunt drumuri modernizate și 0,53% au îmbrăcăminți ușoare. Totuși în raport cu anii anteriori se remarcă o creștere a ponderii drumurilor modernizate în totalul național.

În ceea ce privește rețeaua de drumuri județene și comunale starea tehnică a acestora este nesatisfăcătoare, doar 25,64 % erau modernizați, având o lungime totală de 10.086 km. La nivel de județ, cele mai mici ponderi ale rețelei de drumuri județene și comunale modernizată au fost înregistrate în județele Argeș (2,88%), urmat de județele Prahova (13,46%) și Călărași (16,33%).

De remarcat că în Regiunea Sud Muntenia există 253 km de autostradă modernizați.

În ceea ce privește conexiunea Regiunii Sud Muntenia axele TEN-T, este de evidențiat faptul că regiunea este traversată de 3 axe prioritare ale rețelei europene de transport (TENT), coridoare care leagă centrul și nordul Europei de zona Mediteraneană și Asia, respectiv:

- Axa prioritară 7 (rutieră);
- Axa prioritară 18 (fluviul Dunărea);
- Axa prioritară 22 (feroviară).

În ceea ce privește accesibilitatea regiunii la rețeaua TEN-T, aceasta se realizează prin trei tipuri de conectivitate: primară, secundară și terțiară.

1. Conectivitate primară: rețea de așezări/ localități aflate pe traseul TEN-T;

2. Conectivitate secundară: direct, prin intermediul unui drum (DN sau DJ) care se racordează la TEN-T;

3. Conectivitate terțiară: indirect, prin intermediul unui DJ care intersectează un DN care se racordează la TEN-T.

În Sud Muntenia, rețeaua rutieră de bază (TEN-T Core) este reprezentată de următoarele coridoare:

- Autostrada A1 (E81): comuna Bolintin Deal (Giurgiu) - Pitești (Argeș);
- Autostrada A2 (E81): Fundulea (Călărași) - Fetești (Ialomița) - legătura cu Constanța;
- Autostrada A3: limita județului Ilfov - Ploiești (Prahova) - legătura cu Brașov;
- E60 și E577: comuna Gorgota (Prahova) - Ploiești (Prahova) - Mizil (Prahova) - legătura cu Buzău;
- E70 și E85: Adunații Copăceni (Giurgiu) - Giurgiu - legătura cu Ruse (Bulgaria);
- E70: Mihăilești (Giurgiu) - Alexandria (Teleorman) - Roșiorii de Vede (Teleorman) - comuna Măldăeni (Teleorman) - legătura cu Craiova;
- E81: Pitești (Argeș) - comuna Dedulești (Argeș) - legătura cu Sibiu.

Punct de trecere al frontierei Giurgiu - Ruse: rutier, fluvial și feroviar (podul Prieteniei Giurgiu - Ruse).

Rețeaua rutieră extinsă (TEN-T Comprehensive) din regiune este reprezentată de următoarele coridoare:

- E85 și E60: Comuna Sinești (Călărași) - Urziceni (Ialomița) - Ciocârlia (Ialomița) - legătura cu Buzău;
- E60: Ploiești (Prahova) - Bușteni (Prahova) - Azuga (Prahova) - legătura cu Brașov;
- E574 (DN73): Pitești (Argeș) - Câmpulung Muscel (Argeș) - Rucăr (Argeș) - sat Podu Dâmboviței (comuna Dâmbovicioara, județul Argeș) - legătura cu Brașov;
- E574 (DN65): Pitești (Argeș) - limita județului Olt (legătura cu Craiova).

Punctele de trecere ale frontierei:

- Zimnicea (județul Teleorman) - Sviștov (Bulgaria): fluvial;
- Oltenița (județul Călărași) - Tutrakan (Bulgaria): fluvial;
- Călărași (județul Călărași) - Silistra (Bulgaria): fluvial.

Infrastructura feroviară

Regiunea Sud Muntenia este traversată de principalele magistrale feroviare ale țării incluse în rețeaua TEN-T de bază și extinsă, regiunea având un real avantaj datorită facilității de către acestea a legăturii cu importante zone și centre urbane ale țării și asigurării unui transport rapid.

Potrivit datelor INS în anul 2022, lungimea cailor ferate in exploatare din regiune erau de 1511 km.

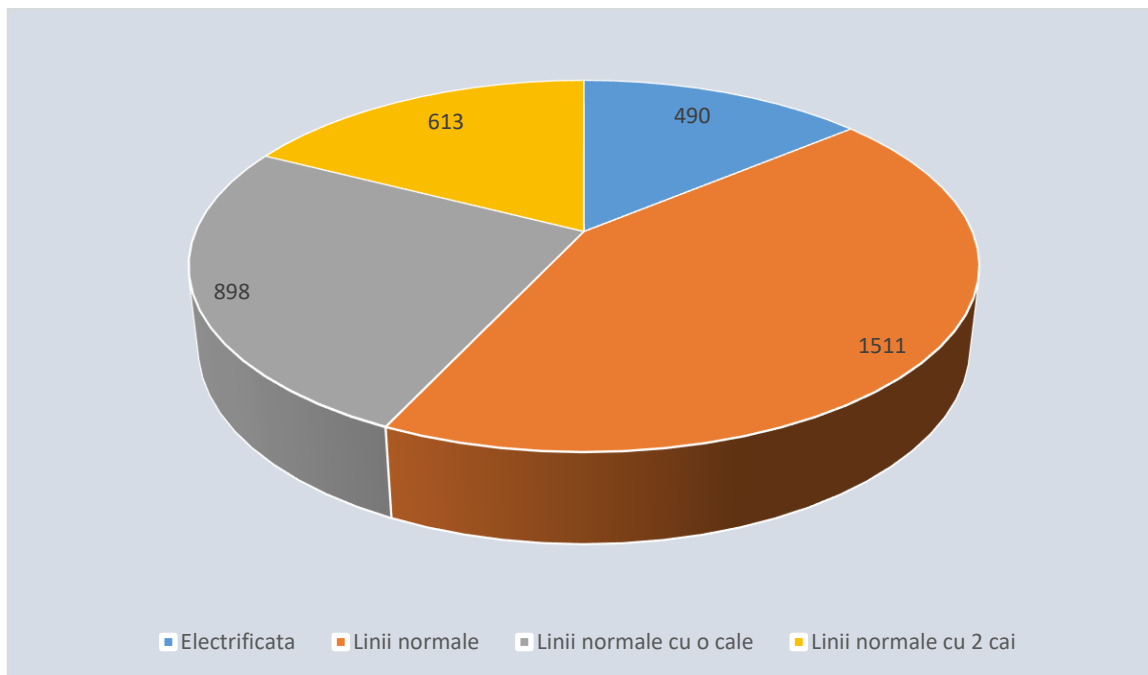


Figura 55 Categoriile de linii de cale ferată în Regiunea Sud Muntenia în anul 2022 Sursa INS

Magistrala cu lungimea cea mai mare care traversează regiunea este și cea care asigură legătura cu principala poartă maritimă a țării - portul Constanța.

Rețeaua de transport feroviar TEN-T din regiune cuprinde următoarele magistrale și linii:

a) *Rețeaua feroviară TEN-T de bază:*

- Magistrala 300: București - Ploiești - Brașov și mai departe către granița cu Ungaria - este o linie dublă electrificată, parte din Axa prioritară TEN-T feroviară IV. Aceasta asigură conectarea României la rețeaua majoră de transport din Europa Centrală și de Vest;
- Magistrala 500: București-Ploiești-Vicșani (spre Ucraina) - linie dublă electrificată, parte a axei prioritare TEN-T feroviare IX, asigură legătura cu spațiul ex-sovietic;
- Magistrala 800: București - Fetești - Constanța - linie dublă electrificată, parte din axa prioritară TEN-T IV, asigură legătura feroviară cu cel mai important port de la Marea Neagră;
- Magistrala 900: București - Roșiori - Timișoara - linie dublă electrificată, asigură legătura dintre axele prioritare TEN-T feroviare IX și IV;
- Linia 902: București - Giurgiu - linie dublă neelectrificată;
- Magistrala 1000: București - Ploiești - linie dublă electrificată.

b) *Rețeaua feroviară TEN-T extinsă:*

- Linia 901: București - Pitești - Râmnicu Vâlcea - este o linie secundară dublă neelectrificată, funcțională doar pe tronsonul București - Vâlcele;

- Linia 903: Videle - Giurgiu - este o linie simplă neelectrificată, care face legătura dintre magistrala 900 și linia 902.³⁷

Potrivit Direcției Regionale de Statistică Călărași, la 1 ianuarie 2022, rețeaua de căi ferate a regiunii avea o lungime de 1.247 de km, regiunea deținând din acest punct de vedere, 11,6% din totalul pe țară.

Liniile de cale ferată electrificate din cadrul regiunii au o lungime de 451 de km (11,19% din totalul la nivelul țării), ponderea acestora de 36,17% din totalul liniilor de cale ferată nu este superioară mediei pe țară (44,26%).

De remarcat este faptul că în județul Argeș rețeaua feroviară este complet neelectrificată.

Cea mai densă rețea de cale ferată exista în județul Ialomița (65,8 km/1000 km²), urmat de Teleorman (39,2 km/1000 km²), Călărași (37,0 km/1000 km²), în timp ce județul Giurgiu înregistra cea mai scăzută valoare (13,3 km/1000 km²).

Infrastructura de transport fluvial

Lungimea cailor navigabile interioare existente la nivelul anului 202 în Regiunea Sud Muntenia a fost de 444 km ceea ce reprezintă 16,06% din totalul național. Aceștia erau dispuși 10 km în județul Argeș, 216 în județul Călărași, 77 în județul Giurgiu, 49 în Ialomița și 92 în Teleorman.

Pe teritoriul regiunii Sud Muntenia există un număr de 5 porturi: Turnu Măgurele, Zimnicea, Giurgiu, Oltenița și Călărași, dintre care unul este cuprins în rețeaua TEN-T de bază (Giurgiu), 3 sunt cuprinse în rețeaua TEN-T extinsă (Zimnicea, Oltenița și Călărași), iar portul Turnu Măgurele este în afara rețelei TEN-T.

Regiunea Sud Muntenia beneficiază de accesul la principala arteră de navigație europeană, Dunărea, care asigură și facilitează, prin intermediul porturilor fluviale Turnu Măgurele, Zimnicea, Giurgiu, Oltenița și Călărași.

Porturile din Regiunea Sud Muntenia

1. Portul Turnu Măgurele.

Portul are o suprafață totală de 8,5 ha și dispune de o platformă de depozitare de 660 de mp, depozite de 500 de mp, și de 4 macarale de cheu (5 tf x 32 m și 16 tf x 32 m). Capacitatea totală a portului este de 800.000 de tone/an.

2. Portul Zimnicea

Dispune de un chei funcțional de 440 de ml, de o platformă de depozitare de 21.300 de mp și depozite de 4.000 de mp, precum și de trei macarale de cheu 16 tf x 32 m. Capacitatea sa totală este de 720.000 de tone/an.

3. Portul Giurgiu

Este cel mai important și complex din regiunea Sud Muntenia. Este tot un port public, concesionat de Ministerul Transporturilor către CN APDF S.A. Giurgiu, care permite acostarea navelor de maxim 2.000 de tone.

4. Portul Oltenița

³⁷ „Dezvoltarea urbană în regiunea Sud Muntenia – stadiul actual și scenarii de dezvoltare pentru perioada 2014-2020”

Suprafața incintei portuare este de 88,7 hectare, din care 9.600 de mp reprezintă suprafața construită. Capacitatea portului este de 450.000 de tone/an.

5. Portul Călărași

Portul are o suprafață de 149.096,42 de mp, fiind alcătuit din trei bazine:

- Călărași Comercial = 81.505 mp;
- Călărași Industrial = 62.500 mp;
- Călărași Chiciu = 5.091,42 mp.

Capacitatea totală a celor trei bazine este de 1.690.000 de tone.

Punctele de trecere ale frontierei din regiunea Sud Muntenia sunt următoarele:

- Turnu Măgurele (județul Teleorman) - Nikopol - fluvial;
- Zimnicea (județul Teleorman) - Sviștov - fluvial;
- Giurgiu (județul Giurgiu) - Ruse - fluvial, rutier și feroviar (podul Prieteniei Giurgiu - Ruse);
- Oltenița (județul Călărași) - Tutrakan - fluvial;
- Călărași (județul Călărași) - Silistra -fluvial.

Transportul aerian

În ceea ce privește accesibilitatea la rețeaua de transport aerian, în regiune nu funcționează niciun aeroport civil pentru transport aerian de marfă și călători, dar aceasta beneficiază de serviciile celui mai mare aeroport internațional din România (aeroportul Otopeni), amplasat la minimum 60 km și maximum 120 km de reședințele județelor regiunii. Alte aeroporturi aflate în apropierea regiunii sunt aeroportul Mihail Kogălniceanu din județul Constanța (regiunea Sud-Est), aflat la 120 km depărtare de municipiile Călărași și Slobozia și Aeroportul Craiova (regiunea Sud-Vest), aflat la aproximativ 100 km de municipiul Pitești.

3.3 Derivarea potențialului regional de dezvoltare durabilă

1. Programul Regional Sud-Muntenia 2021-2027

- *Prioritatea 1 - O regiune competitivă prin inovare, digitalizare și întreprinderi dinamice*

Are în valorificarea avantajelor digitalizării în beneficiul cetățenilor, creșterea durabilă a competitivității microîntreprinderilor și IMM-urilor, sprijinirea activităților de cercetare - inovare și a transferului tehnologic, precum și dezvoltarea competențelor în domeniile de specializare inteligentă, tranziție industrială și antreprenoriat.

Obiective specifice:

- ✓ Dezvoltarea și sporirea capacităților de cercetare și inovare și adoptarea tehnologiilor avansate;

- ✓ Valorificarea avantajelor digitalizării, în beneficiul cetățenilor, al companiilor, al organizațiilor de cercetare și al autorităților publice;
- ✓ Intensificarea creșterii sustenabile și creșterea competitivității IMM-urilor și crearea de locuri de muncă în cadrul IMM-urilor, inclusiv prin investiții productive;
- ✓ Dezvoltarea competențelor pentru specializare inteligentă, tranziție industrială și antreprenariat;

- *Prioritatea 2 - O regiune cu orașe prietenoase cu mediul*

Are în vedere promovarea eficienței energetice și reducerea emisiilor de gaze cu efect de seră prin investiții în locuințele multifamiliale și în clădirile publice, precum și acțiunile de protecție și conservare a naturii, biodiversității și investiții în infrastructura verde - albastră din regiunea de dezvoltare Sud-Muntenia.

Obiective specifice:

- ✓ Promovarea eficienței energetice și reducerea emisiilor de gaze cu efect de seră;
- ✓ Intensificare acțiunilor de protecție și conservare a naturii, a biodiversității și a infrastructurii verzi, inclusiv în zonele urbane, precum și reducerea tuturor formelor de poluare;

- *Prioritatea 3 - O regiune cu mobilitate urbană durabilă*

Susține proiectele de mobilitate urbană multimodală sustenabilă unde aplicanți pot fi unitățile administrativ-teritoriale orașe, municipii și municipii reședință de județ din regiunea de dezvoltare Sud-Muntenia.

Obiective specific:

- ✓ Promovarea mobilității urbane multimodale sustenabile, ca parte a tranziției către o economie cu zero emisii de dioxid de carbon.

- *Prioritatea 4 - O regiune mai accesibilă*

Are în vedere reabilitarea, modernizarea sau extinderea rețelei de drumuri județene din regiunea de dezvoltare Sud-Muntenia, având drept obiectiv îmbunătățirea accesului la rețeaua de transport europeană TEN-T și a mobilității transfrontaliere.

Obiectiv specific:

- ✓ Dezvoltarea și ameliorarea unei mobilități naționale, regionale și locale sustenabile, reziliente la schimbările climatice, inteligente și intermodale, inclusiv îmbunătățirea accesului la TEN-T și a mobilității transfrontaliere

- *Prioritatea 5 - O regiune educată*

Urmărește dezvoltarea infrastructurii de educație din învățământul preșcolar, școlar, gimnazial și liceal tehnologic din regiunea de dezvoltare Sud-Muntenia, având ca obiectiv îmbunătățirea accesului egal la servicii de calitate și incluzive în educație, inclusiv prin promovarea rezilienței pentru educarea și formarea la distanță și online.

Obiectiv specific:

- ✓ Îmbunătățirea accesului la servicii și favorabile incluziunii și de calitate în educație, formare și învățare pe tot parcursul vieții prin dezvoltarea infrastructurii accesibile, *inclusiv prin promovarea rezilienței pentru educația și formarea la distanță și online.*

- **Prioritatea 6 - O regiune atractivă**

Promovează patrimoniul cultural, patrimoniul natural, turismul sustenabil și securitatea în zonele urbane din regiunea de dezvoltare Sud-Muntenia.

Obiective specifice

- ✓ Promovarea dezvoltării integrate și incluzive în domeniul social, economic și al mediului, precum și a culturii, a patrimoniului natural, a turismului sustenabil și a securității în zonele urbane
- ✓ Promovarea dezvoltării locale integrate și incluzive în domeniul social, economic și al mediului, precum și a culturii, a patrimoniului natural, a turismului sustenabil și a securității în alte zone decât cele urbane

- **Prioritatea 7 - Asistență tehnică**

2. Strategia Integrată de Dezvoltare Teritorială Sud-Muntenia

Strategia Integrată de Dezvoltare Teritorială Sud-Muntenia oferă cadrul strategic general pentru elaborarea strategiilor integrate de dezvoltare teritorială, respectiv Strategia Integrată de Dezvoltare Urbană (SIDU) și Strategia Integrată de Dezvoltare Județeană (SIDJ) elaborate de către Autoritățile Publice Locale din regiunea Sud-Muntenia la nivel de municipiu reședință de județ/consiliu județean.

3. Planul de dezvoltare regională 2021 - 2027 al Regiunii Sud Muntenia

Viziunea

O regiune dinamică și prosperă, cu o economie modernă și eficientă din punct de vedere al utilizării resurselor și o societate echitabilă și incluzivă.

Obiectivul strategic general

Stimularea unui proces de creștere economică durabilă și echilibrată a regiunii Sud Muntenia, bazată pe inovare și favorabilă incluziunii sociale, care să conducă la creșterea prosperității și calității vieții locuitorilor săi.

Obiectivele strategice specifice

1. Creșterea atractivității și accesibilității regiunii Sud Muntenia prin dezvoltarea mobilității și conectivității populației, bunurilor și serviciilor conexe în vederea promovării dezvoltării durabile;
2. Dezvoltarea policentrică și echilibrată a rețelei de localități urbane;
3. Creșterea economiei regionale prin consolidarea cercetării - dezvoltării - inovării, adoptarea tehnologiilor digitale și stimularea competitivității IMM-urilor autohtone;
4. Protejarea și utilizarea eficientă a resurselor naturale și a patrimoniului natural;
5. Dezvoltarea capitalului uman din regiunea Sud Muntenia prin creșterea accesului și a participării la educație și instruire pe tot parcursul vieții și stimularea ocupării forței de muncă;
6. Îmbunătățirea accesului la asistență medicală și servicii sociale de calitate și promovarea incluziunii sociale;
7. Creșterea rolului așezărilor rurale și a contribuției agriculturii la economia regiunii Sud Muntenia.

Capitolul 4 - Derivarea Strategiei de dezvoltare durabilă a Județului Prahova 2021-2027

Viziunea

*Județul Prahova,
recunoscut pentru patrimoniul său natural și cultural, pol regional cu o economie sustenabilă, performantă și interconectată, bazată pe eficiență, eficacitate și inovare, care oferă bunăstare și oportunități de formare și ocupare de calitate pentru toți.*

Județul Prahova aderă la următoarele valori:

- Profesionalism și integritate
- Excelență și eficiență
- Solidaritate
- Responsabilitate.

Obiectivele generale de dezvoltare durabilă a județului Prahova pentru perioada 2021 - 2027 sunt:

OG I. Dezvoltarea capitalului uman al județului Prahova și a ratei de ocupare a acestuia, pentru integrarea într-o economie inovativă și performantă

Obiectivul contribuie la atingerea țintelor pentru următoarele Obiective Naționale de Dezvoltare Durabilă:

- ODD4 - **Educație de calitate** - Garantarea unei educații de calitate și promovarea oportunităților de învățare de-a lungul vieții pentru toți;
- ODD8 - **Muncă decentă și creștere economică** - Promovarea creșterii economice sustenabile și incluzive;
- ODD9 - **Industrie, inovație și infrastructură** - Construirea unei infrastructuri reziliente, promovarea industrializării sustenabile și încurajarea inovării.

OG II. Creștere economică durabilă, prin dezvoltarea antreprenoriatului și a competitivității sectoriale

Obiectivul contribuie la atingerea țintelor pentru următoarele Obiective Naționale de Dezvoltare Durabilă:

- ODD2 - **Foamete „zero”** - Eradicarea foametei, asigurarea securității alimentare, îmbunătățirea nutriției și promovarea unei agriculturi durabile;
- ODD8 - **Muncă decentă și creștere economică** - Promovarea creșterii economice sustenabile și incluzive;
- ODD9 - **Industrie, inovație și infrastructură** - Construirea unei infrastructuri reziliente, promovarea industrializării sustenabile și încurajarea inovării;
- ODD12 - **Consum și producție responsabile** - Asigurarea unor modele sustenabile de consum și producție;
- ODD16 - **Pace, justiție și instituții eficiente** - Promovarea societăților juste, pașnice și incluzive.

OG III. Creșterea contribuției echitabile a județului Prahova la realizarea țintei de decarbonizare a României și îmbunătățirea calității mediului

Obiectivul contribuie la atingerea țăintelor pentru următoarele Obiective Naționale de Dezvoltare Durabilă:

- ODD7 - **Energie curată** - Asigurarea accesului tuturor la energie, la prețuri accesibile, într-un mod sigur, durabil și modern;
- ODD12 - **Consum și producție responsabile** - Asigurarea unor modele sustenabile de consum și producție;
- ODD13 - **Acțiune climatică** - Luarea unor măsuri urgente de combatere a schimbărilor climatice și a impactului lor;
- ODD15 - **Viață terestră** - Protejarea, restaurarea și promovarea utilizării durabile a ecosistemelor terestre, gestionarea durabilă a pădurilor, combaterea deșertificării, stoparea și repararea degradării solului și stoparea pierderilor de biodiversitate.

OG IV. Îmbunătățirea semnificativă a calității vieții cetățenilor din județul Prahova într-un climat de incluziune socială

Obiectivul contribuie la atingerea țăintelor pentru următoarele Obiective Naționale de Dezvoltare Durabilă:

- ODD1 - **Fără sărăcie** - Eradicarea sărăciei în toate formele și în orice context;
- ODD3 - **Sănătate și bunăstare** - Asigurarea unei vieți sănătoase și promovarea bunăstării tuturor la orice vârstă;
- ODD6 - **Apă curată și sanitație** - Asigurarea accesului la apă și sanitație pentru toți;
- ODD11 - **Orașe și comunități durabile** - Orașe incluzive, sigure, reziliente și durabile.

OG V. Creșterea gradului de conectivitate și mobilitate la nivelul județului Prahova

Obiectivul contribuie la atingerea țăintelor pentru următoarele Obiective Naționale de Dezvoltare Durabilă:

- ODD11 - **Orașe și comunități durabile** - Orașe incluzive, sigure, reziliente și durabile;
- ODD16 - **Pace, justiție și instituții eficiente** - Promovarea societăților juste, pașnice și incluzive.

OG VI. Dezvoltarea de comunități durabile și solidare în județul Prahova care valorifică eficient oportunitățile de dezvoltare prin colaborare și parteneriat

Obiectivul contribuie la atingerea țăintelor pentru următoarele Obiective Naționale de Dezvoltare Durabilă:

- ODD10 - **Inegalități reduse** - reducerea inegalităților în interiorul țărilor și între țări;

- ODD11 - Orașe și comunități durabile - Orașe incluzive, sigure, reziliente și durabile;
- ODD16 - Pace, justiție și instituții eficiente - Promovarea societăților juste, pașnice și incluzive;
- ODD17 - Parteneriate pentru realizarea obiectivelor.

Obiective specifice (OS) de dezvoltare durabilă a județului Prahova

OG I. Dezvoltarea capitalului uman al județului Prahova și a ratei de ocupare a acestuia, pentru integrarea într-o economie inovativă și performantă	
OS I.1	Creșterea nivelului de educație și formare profesională al populației județului odată cu creșterea ratei de participare la toate nivelele de învățământ și îmbunătățirea ofertei de formare
OS I.2	Creșterea echilibrată a numărului de locuri de muncă și îmbunătățirea ofertei de ocupare pe teritoriul județului
OS I.3	Consolidarea activităților de cercetare - dezvoltare - inovare adaptate la provocările economice actuale, prin cooperarea dintre mediul universitar, centre de cercetare și companii
OG II. Creștere economică durabilă, prin dezvoltarea antreprenoriatului și a competitivității sectoriale	
OS II.1	Creșterea competitivității IMM-urilor din județ cu accent pe zonele urbane aflate în declin
OS II.2	Dezvoltarea antreprenoriatului și economiei sociale într-un climat general favorabil întreprinderilor - instituții prietenoase cu mediul de afaceri și facilități
OS II.3	Adaptarea industriei locale la progresul tehnologic și la cerințele de mediu
OS II.4	Hrană suficientă și sănătoasă prin sprijinirea dezvoltării agriculturii
OS II.5	Consolidarea și modernizarea turismului prahovean - factor de progres economico-social al județului
OG III. Creșterea contribuției echitabile a județului Prahova la realizarea țintei de decarbonizare a României și îmbunătățirea calității mediului	
OS III.1	Creșterea gradului de atenuare și adaptare la schimbările climatice, prevenirea și gestionarea riscurilor
OS III.2	Îmbunătățirea calității factorilor de mediu
OS III.3	Îmbunătățirea protecției naturii și biodiversității
OS III.4	Promovarea tranziției juste către o economie neutră din punct de vedere climatic
OG IV. Îmbunătățirea semnificativă a calității vieții cetățenilor din județul Prahova într-un climat de incluziune socială	
OS IV.1	Creșterea gradului de bunăstare generală inclusiv pentru grupurile sociale vulnerabile printr-o rețea de servicii sociale bazate pe comunitate și pe parteneriate cu furnizorii de servicii sociale privați, organizații neguvernamentale

OS IV.2	Îmbunătățirea condițiilor de locuire pentru toți, inclusiv grupuri și comunități defavorizate, asigurarea infrastructurii, dotărilor edilitare necesare
OS IV.3	Îmbunătățirea stării de sănătate a populației prin servicii de sănătate accesibile și performante, capabile să facă față mai bine provocărilor actuale
OS IV.4	Dezvoltarea ofertei de servicii culturale
OS IV.5	Dezvoltarea infrastructurii și serviciilor destinate sportului și petrecerii timpului liber
OG V. Creșterea gradului de conectivitate și mobilitate la nivelul județului Prahova	
OS V.1	Îmbunătățirea conectivității digitale și a digitalizării serviciilor publice
OS V.2	Consolidarea și modernizarea serviciilor de comunicații
OS V.3	Creșterea mobilității, inter-conectivității și accesibilității locurilor de muncă, serviciilor și educației prin sisteme și servicii publice de transport performante și durabile
OS V.4	Dezvoltarea infrastructurii digitale și de transport
OG VI. Dezvoltarea de comunități durabile și solidare în județul Prahova care valorifică eficient oportunitățile de dezvoltare prin colaborare și parteneriat	
OS VI.1	Consolidarea măsurilor de bună guvernare la nivelul tuturor instituțiilor publice din județ
OS VI.2	Dezvoltarea parteneriatelor interne și internaționale
OS VI.3	Îmbunătățirea planificării teritoriale la nivelul județului și a unităților administrativ-teritoriale pentru a facilita valorificarea optimă a oportunităților de dezvoltare în contextul poziției strategice a județului și coordonarea necesară între actorii relevanți

4.1. Definierea și justificarea acțiunilor de dezvoltare a economiei

4.1.1 Economia în județul Prahova

În anul 2023 evoluția economiei românești a fost marcată, de o serie de provocări precum efectele post-pandemice Covid, războiul din Ucraina, criza energetica și creșterea costurilor la energie, gaze și combustibili, creșterea costurilor cu materiile prime, creșterea costurilor legate de transport, ; criza semiconductorilor - cu un impact semnificativ la nivelul multor industrii, inclusiv cea auto, criza lanțurilor de aprovizionare; evoluția cursului valutar.

Economia județului Prahova a fost afectată în ultimii ani de acești factori, care au influențat decisiv nu numai starea firmelor, ci și modul în care sunt derulate și conduse afacerile, pentru a putea fi sustenabile într-un context lipsit de predictibilitate și de stabilitate.³⁸

³⁸ Analiza a Camerei de Comerț și Industrie Prahova -decembrie 2023

Principalii indicatori economici

Produsul intern brut a fost în 2023 de 8,7 md. Euro, reprezentând 3,5% din PIB-ul României. La nivel național, Prahova este al 4-lea județ în funcție de valoarea PIB (după Cluj, Timis, Constanta) și pe locul 5, dacă luăm în considerare și capitala țării - București.

După scăderea de 4% din 2020, față de 2019, valoarea PIB-ului a crescut apoi constant, astfel:

- cu 5,9% în 2021 vs. 2020
- cu 4,7% în 2022 vs. 2021
- cu 2,4% în 2023 vs. 2022³⁹

În ceea ce privește PIB-ul pe cap de locuitor acesta a fost la nivelul județului Prahova: 10 820 Euro / capita în timp ce la nivel național a fost de 11 527 Euro / capita, adică locul 9, după București, Cluj, Timis, Brasov, Constanta, Ilfov, Sibiu și Alba.⁴⁰

La nivel regiunii Sud-Muntenia, județul Prahova are cel mai mare PIB/locuitor, fiind urmat de județul Argeș.

Larga majoritate a firmelor prahovene erau IMM (99.7%), iar ele angajau 63% din salariații din județ, deși cifra de afaceri cumulată a acestora acoperea mai puțin de jumătate din total (respectiv, 43.39% în anul 2019).

Câștigul salarial mediu nominal net în Județul Prahova era 2 850 lei (aprox. 600 Euro) (oct 2019), în creștere cu 389 lei (15,8%) față de anul 2018.

Exportul FOB al județului Prahova reprezenta 3.45% (2.36 mld. Euro) din exportul României, în timp ce importul era 4% (3.09 mld. Euro) din importul României. (sept 2019)

Din cele 24211 companii, 1908 (7,88%) erau firme cu capital străin (provenind din 82 de țări).

În județul Prahova erau (în oct 2019) 185505 salariați (3,8% din nr. salariaților înregistrați la nivel național) din care 146497 salariați în societățile comerciale, în timp ce rata șomajului se situa la 2.36%, sub nivelul național (2.98%).

În anul 2018, județul Prahova se plasa în primele 9 județe ale României, după valoarea produsului intern brut, cu aproximativ 8 mld. de lei (sau 3.9% din PIB-ul național). În anul 2019, PIB-ul a crescut cu aprox. 600 mil. de euro. În aceste condiții, după PIB, județul Prahova urcase pe locul cinci, după București, Constanța, Timiș, și Cluj.⁴¹

Numărul de societăți comerciale active, la nivelul lunii iulie 2019 a fost de 24211 firme, respectiv 5,15% din numărul total de firme la nivel național.⁴²

Potrivit datelor Camerei de Comerț și Industrie (CCI PH), cifra de afaceri cumulată a urcat în anul 2019 până la 11,77 mld. Euro, cu o rată medie a profitului de 5,9%.

³⁹ estimare Comisia Nationala de Prognoza

⁴⁰ Comisia Nationala de Prognoza

⁴¹ www.analizeeconomice.ro

⁴² Oficiul Național al Registrului Comerțului

Structura economică a județului Prahova după ponderea cifrei de afaceri, în anul 2019 (oct 2019), indică următoarea ordine a sectoarelor economice:

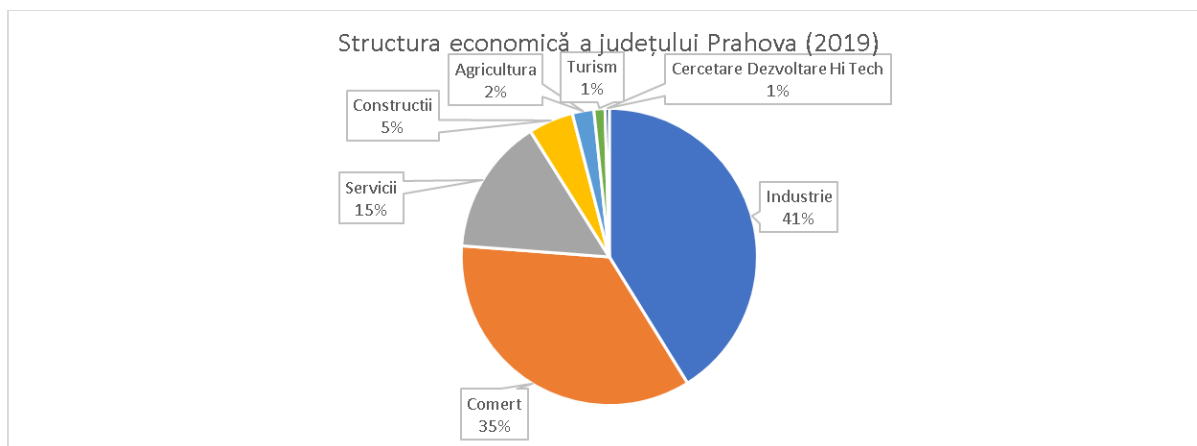


Figura 56 Structura economică a județului Prahova după ponderea cifrei de afaceri (2019) Sursa: prelucrare a consultantului, după cifre ale CCI PH

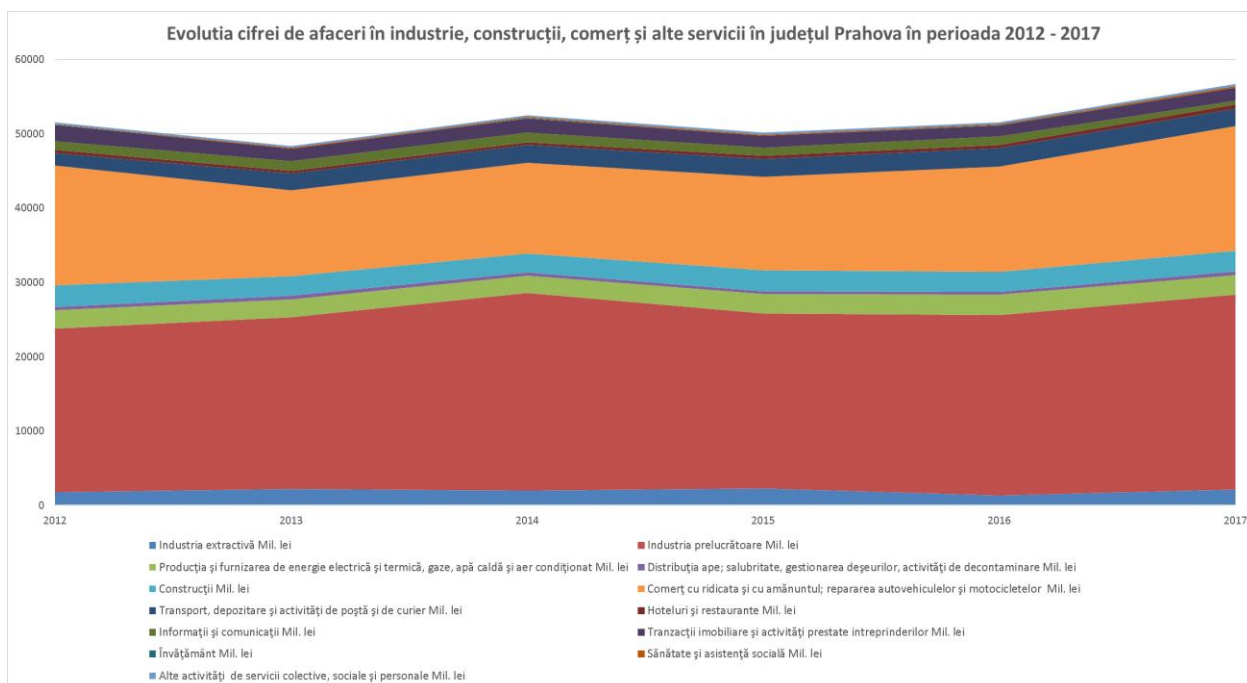


Figura 57 Evoluția cifrei de afaceri pe ramuri ale economiei, 2012 - 2017 Sursa: date INS DJ - prelucrare consultant

Cercetare - dezvoltare

Activitatea de cercetare-dezvoltare a fost reprezentată, de-a lungul vremii, de instituții asociate industriei petrolului, precum și agricultură/viticultură, domenii emblemă în economia județului.

În prezent, activitatea de cercetare continuă în aceste domenii, prin Institutul Național de Cercetare-Dezvoltare pentru Utilaj Petrolier-Ipcup și Institutul de Cercetare Dezvoltare pentru Viticultură și Vinificație.

Pol de creștere Ploiești - Prahova

Asociația de Dezvoltare Intercomunitară “Polul de Creștere Ploiești-Prahova” constituită la data de 9 iunie 2009, are scopul de a facilita cooperarea dintre unitățile administrativ-teritoriale membre pentru exercitarea în comun a competențelor ce le revin prin lege, cu respectarea principiilor dezvoltării durabile: progresul social, în concordanță cu nevoile comunității, protejarea eficientă a mediului, utilizarea rațională a rezervelor naturale, păstrarea unui nivel ridicat și sigur de creștere economică și ocupare a forței de muncă⁴³.



Figura 58 Polul de creștere Ploiești-Prahova Sursa: <http://www.ploiesti.ro/ADI/desprenoi.php>

Prin intermediul Asociației, au fost derulate în exercițiul financiar anterior (2007 - 2013), o serie de proiecte foarte utile pentru dezvoltarea zonei. Multe dintre aceste proiecte au vizat diferitele tipuri de infrastructură (rutieră/transport public/gaze naturale/apă-canal/energie etc).

Industrie

⁴³ <http://www.ploiesti.ro/ADI/desprenoi.php>

Județul Prahova deține, în mod tradițional, o economie industrială. Ponderea industriei din punctul de vedere al cifrei de afaceri în totalul activității economice este de aprox. 53%, iar în cadrul activităților industriale, principalele ponderi le dețin industria extractivă, de prelucrare a țițeiului și cocsificare a cărbunelui, industria alimentară, a băuturilor și a tutunului și industria de mașini și echipamente. La producția industrială a României, Prahova contribuie într-o măsură importantă prin următoarele domenii: extracția petrolului, gazelor naturale, cărbunelui, construcția de utilaje pentru exploatare geologică, foraj și exploatarea puțurilor de petrol, petrochimie, producție cabluri de oțel, anvelope, mase plastice, echipamente hidraulice, pompe, macarale, produse chimice și petrochimice, mobilă, materiale de construcții, țesături, confecții textile, vinuri, băuturi spirtoase și răcoritoare, legume și fructe conservate, produse lactate și de carmangerie.

Ca dovadă a potențialului, facilităților și stabilității economice a județului, precum și a deschiderii autorităților către o economie modernă, europeană, mari investitori străini - companii multinaționale puternice la nivel mondial, au ales județul Prahova pentru a-și derula afacerile în România: OMV Petrom, Lukoil, Yazaki, Calsonic Kansei, Timken, Cameron, Johnson Controls, Lufkin Industries, Weatherford, Toro, Federal Mogul, Michelin, Dalkia, Apa Nova - Veolia, Linde Gaz, Schlumberger, Halliburton, Pas Technologies, Roquet Eastern Europe, Fastenal, Global Enterprise, JCR Christoph Consulting, Ducati Energia, Mayr Melnhof, Toro, Plastipack, Holcim Group, Swisspor, Coilprofil, Viking Profil, Final Distribution, Procter & Gamble, Unilever, Alinso Group, Dibo, Alexandrion Group, Tymbark Maspex România, Coca-Cola, Bergenbier Molson-Coors.

Comerț

Activitatea de comerț este cea mai însemnată din punct de vedere al numărului de firme care desfășoară o activitate economică, înregistrate în județul Prahova. Datorită poziției geografice de care beneficiază județul Prahova și în special Municipiul Ploiești, comerțul a cunoscut o dezvoltare spectaculoasă. Astfel, în Ploiești, pe lângă o rețea dezvoltată de magazine en-detail, și-au consolidat poziția marile lanțuri de magazine comerciale de tip supermarket - Metro Cash&Carry, Praktiker, Carrefour, Bricostore, Selgros, Cora, Kaufland, Auchan, Artsani, Dedeman; de tip supermarket - Profi, Penny, Mega Image, Lidl și de tip mall: Ploiești City Mall, Afi, Winmarkt, Mercur Mall.

Servicii

Activitățile de transport, depozitare și activitățile anexe transporturilor dețin ponderea cea mai însemnată în totalul cifrei de afaceri realizate de firmele prahovene ce desfășoară afaceri în domeniul serviciilor, urmate de serviciile

profesionale, administrative și de suport, acestea fiind domeniile cu ponderea cea mai însemnată și în ceea ce privește profitul obținut în domeniul serviciilor.

Sistemul bancar este reprezentat în județul Prahova, printr-un număr de 32 instituții bancare cu peste 200 de subunități.

Investiții

Cu privire la investițiile nete, se observă destinațiile preferate ale acestora către industrie, construcții, comerț și alte servicii în perioada 2012 - 2017.

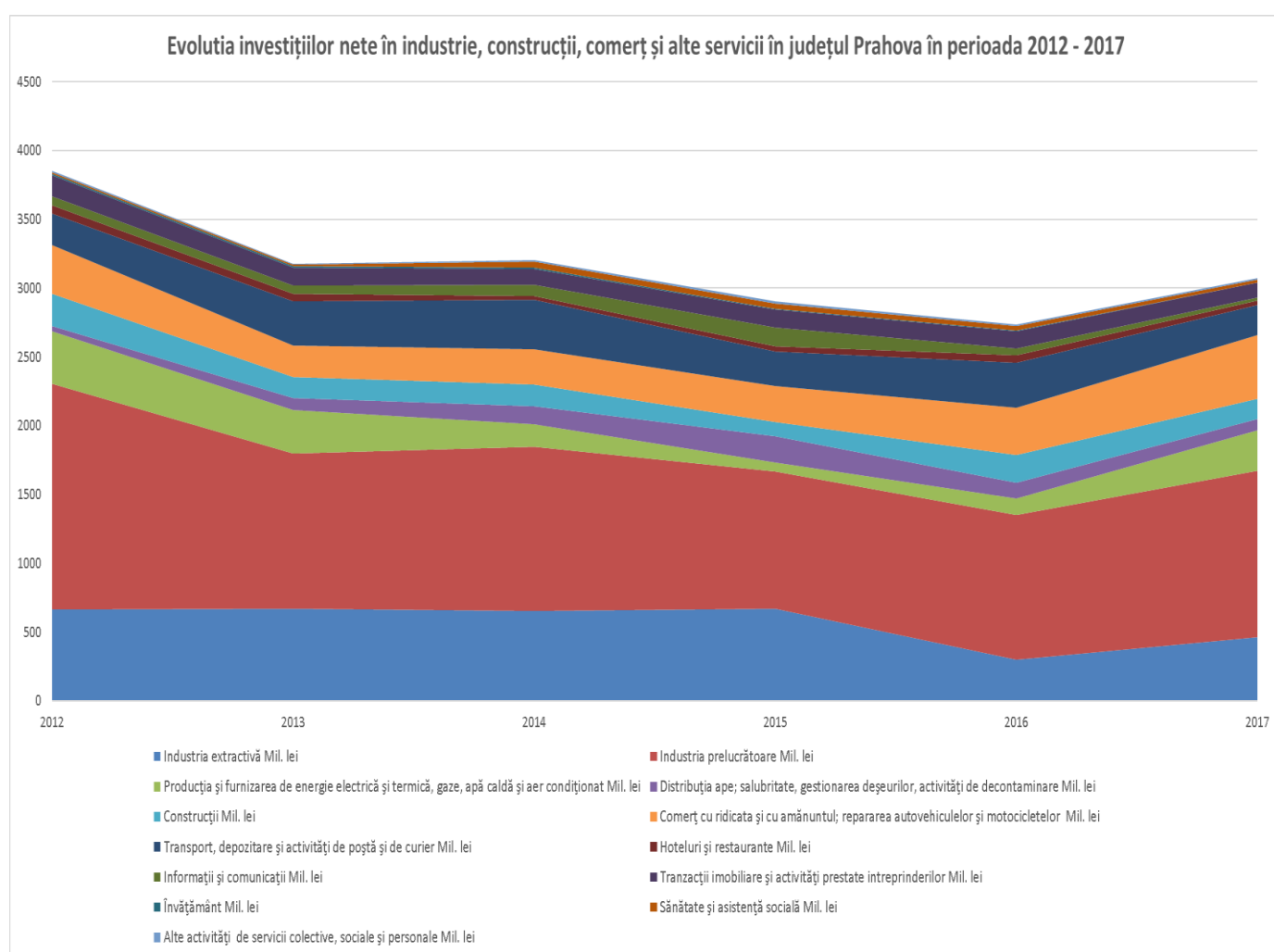


Figura 59 Evoluția investițiilor, pe ramuri economice (2012 - 2017) Sursa: INS

Agricultură și dezvoltare rurală

Suprafața agricolă a județului, aprox. 270 mii de hectare, deține o pondere de cca. 2% din suprafața agricolă a țării, fiind distribuită astfel: 53,2% - suprafață arabilă, 25,9% pășuni, 14,3% fânețe, 3,6% livezi și 3,1% podgorii de viță de vie.

La rândul ei, suprafața agricolă reprezintă aproximativ 57% din fondul funciar, celelalte componente având următoarele ponderi aproximative:

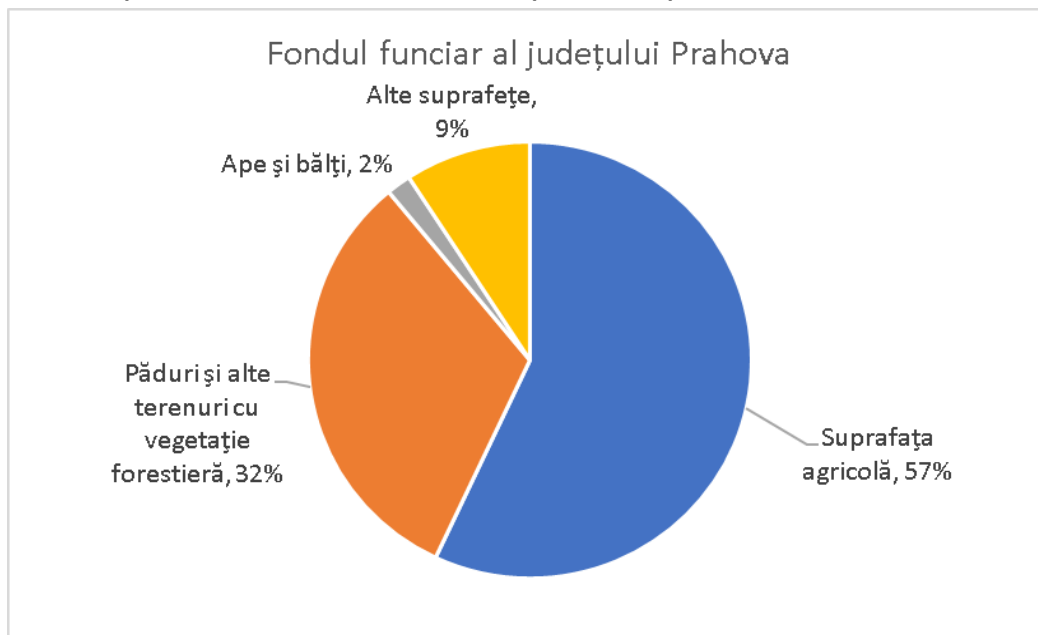


Figura 60 Fondul funciar al județului Prahova Sursa: INS DJ

Culturile preponderente sunt: cereale pentru boabe, porumb pentru boabe, plante uleioase, floarea soarelui, cartofi, legume, fructe, struguri.

Ponderea producției agricole a județului în producția agricolă a țării se află în scădere, de la 2.26% (1.45 mld. lei) în anul 2012, la 1.94% (1.68 mld. lei) în anul 2018, ilustrând o creștere mai lentă în județul Prahova față de creșterea ramurii la nivel național.

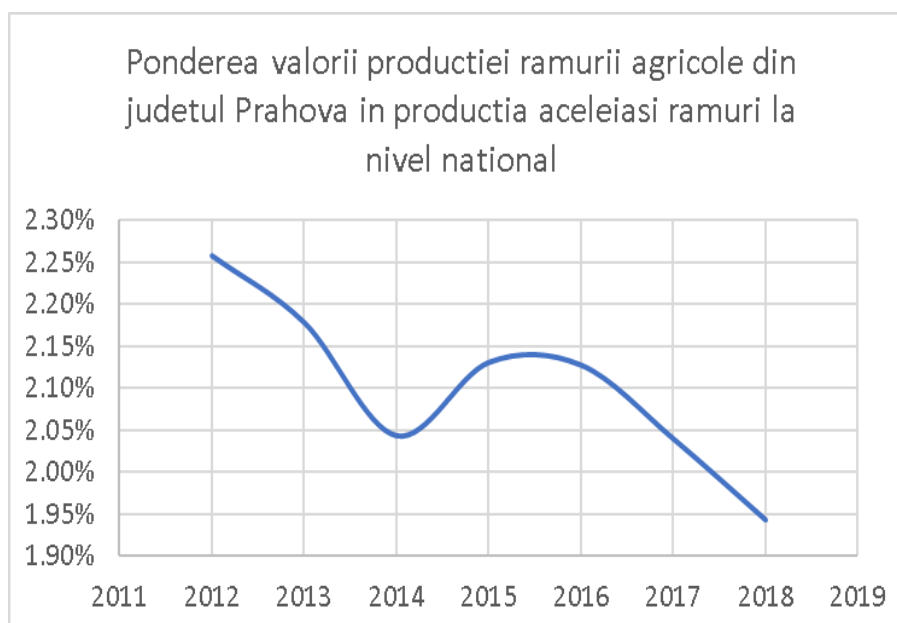


Figura 61 Ponderea producției agricole a județului în producția agricolă a țării Sursa: INS, prelucrare: consultant

Principalele produse ale ramurilor sectorului agricol sunt: cereale, fructe, struguri, lapte, carne.

Valoarea producției sectorului agricol se află într-un ușor declin datorat, cel mai probabil, condițiilor de piață, respectiv structurii producției realizate.

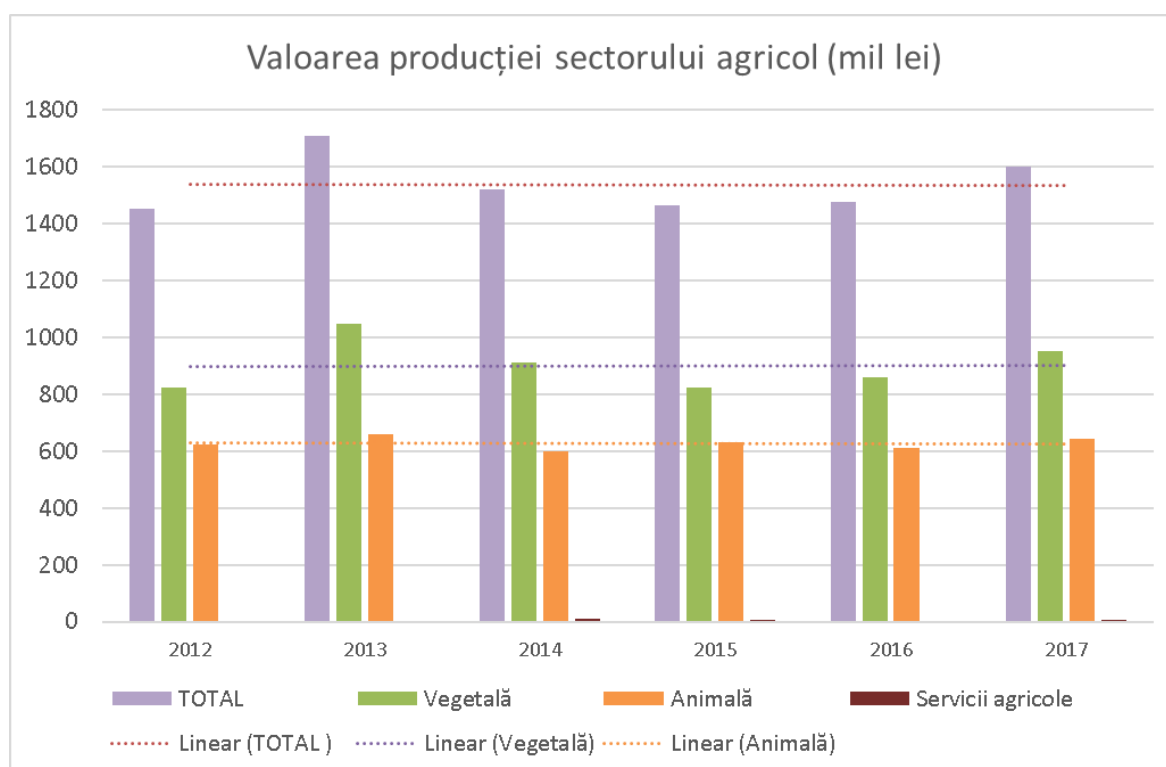


Figura 62 Valoarea producției agricole în perioada 2012 - 2017 Sursa: INS, prelucrare: consultant

Se observă o descreștere a suprafețelor cultivate cu cereale pentru boabe și cartofi și o creștere semnificativă a suprafețelor cultivate cu plante oleaginoase și leguminoase pentru boabe.

Principalele culturi	2012	2013	2014	2015	2016	2017
Cereale pentru boabe	102472	95542	98862	98279	100673	88741
Grâu și seară	37226	36662	38782	36849	38509	33205
Orz și orzoaică	4655	5489	7258	5845	6662	5071
Ovăz	537	674	551	520	629	501
Porumb boabe	59300	51844	51524	54392	54324	49444
Leguminoase pentru boabe	391	302	275	260	268	1062
Mazăre boabe	173	57	15	55	85	954
Fasole boabe	5	13	15	16	29	27
Plante uleioase	13978	18580	21426	24512	24159	33323
Floarea soarelui	12901	13617	11989	14328	14777	18840
Rapiță	937	4922	9229	9367	8594	13721
Cartofi	3221	2909	2696	2595	2547	2392
Cartofi timpurii, semitimpurii și de vară	192	133	101	105	125	91
Cartofi de toamnă	3029	2776	2595	2490	2422	2301
Pepeni verzi și galbeni	64	64	56	47	34	34
Legume	4385	4488	4342	4330	4119	4097
Tomate	1238	1261	1177	1175	1175	1175

Ceapă uscată	638	608	574	571	509	507
Varză albă	728	795	807	803	782	783
Furaje verzi în teren arabil	11770	12233	12677	12037	12453	14339
Furaje perene	7612	7506	7624	7808	8553	10489
Furaje verzi anuale	4158	4727	5053	4229	3900	3850
Porumb verde furajer	829	1483	1345	1037	631	769

Tabel 35 Evoluția suprafețelor cultivate cu principalele plante de cultură în județul Prahova Sursa: INS DJ

Cele mai numeroase terenuri arabile sunt amplasate în localitățile de câmpie din jumătatea de sud a județului, existând câteva localități al căror fond funciar arabil depășește 95% din suprafața agricolă:

Localitate	Fond funciar [%]
Baba Ana	95.3%
Bărcănești	95.7%
Brazi	95.2%
Florești	97.6%
Ploiești	99.5%
Șirna	95.1%
Tîrgșoru Vechi	97.7%

Pentru perioada analizată se poate observa o creștere cu procentaj de o cifră a numărului de bovine, ovine și cabaline și o creștere cu un procentaj de două cifre în cazul caprinelor, păsărilor (în special pentru producția de carne) și albinelor (56.2%), dar și o diminuare cu 17.3% a efectivelor de porcine (probabil și pe fondul maladiilor care afectează această specie și a măsurilor igienico sanitare luate de către autorități).

Categorii de animale	2012	2013	2014	2015	2016	2017
Bovine total	36857	36707	37742	38819	37654	38848
Porcine total	101933	101844	96844	98106	96594	84272
Ovine total	165396	170406	172995	176572	177460	178563
Caprine total	32282	32590	35281	36807	38137	39053
Cabaline total	8236	9006	8897	8735	9107	8771
Păsări total	3380348	3542107	3436973	3549096	3246284	3853540
Albine	29109	29884	30458	31040	31590	45473

Tabel 36 Evoluția efectivelor de animale crescute în județul Prahova Sursa: INS DJ

Procesarea produselor agricole

Industria alimentară și de băuturi este bine reprezentată în ansamblul economiei prahovene, realizând produse de panificație, preparate din carne, produse lactate, conserve din legume și fructe, băuturi spirtoase, sucuri naturale și băuturi carbogazoase, vinuri.

Vinurile produse în Județul Prahova sunt de o calitate superioară, renumite fiind îndeosebi vinurile roșii, care au făcut ca județul Prahova să fie cunoscut ca „patria vinurilor roșii”.

Asociații și grupuri de producători

Potrivit legislației în vigoare, grupurile de producători sunt persoane juridice cu scop lucrativ și gestiune economică proprie și asociații de fermieri care comercializează la comun produsele obținute. Aceste grupuri asigură producția planificată și adaptată cererii pieței, conform condițiilor de calitate și cantitate. De asemenea, promovează aprovizionarea și plasarea pe piață a produselor obținute de membrii lor.

Grupului îi revine sarcina de a optimiza costurile de producție, de a stabili prețurile la producător și de a promova utilizarea practicilor de cultivare, a tehnicilor de producție și a practicilor de gestiune a deșeurilor care să nu dăuneze mediului înconjurător.

La data de 4 martie 2020, în județul Prahova erau înregistrate șapte (7) grupuri recunoscute de producători agricoli. Patru dintre acestea activau în sectorul legumicol, unul în producția de cereale și plante oleaginoase, unul în producția de fructe (struguri de masă) și unul în producția de carne de porcine.

Comparativ, în județul Buzău erau înregistrate 11 grupuri recunoscute, în județul Dâmbovița, nouă (9), în județul Brașov, șase (6), iar în Ilfov și București 10 grupuri de producători.

Cifrele arată că județul Prahova se înscrie în tendința zonei geografice din care face parte, dar că se poate construi mai mult, spre exemplu în sectorul apicol (sector în care evoluția numărului de colonii de albine este foarte dinamică, dar în care nu există niciun grup de producători recunoscut).

Silvicultură și vânătoare

În Județul Prahova, fondul forestier național ocupă o suprafață mai mare de 145000 ha. Din această suprafață, aprox. 63% se află în proprietatea statului și 37% se află în proprietate privată.

Din datele statistice publicate de către Direcția de Statistică Prahova, se observă menținerea constantă a suprafeței fondului forestier și o creștere cu 100 ha a suprafețelor împădurite.

Din punctul de vedere al speciilor de arbori, aproximativ 22% din suprafața împădurită este împădurită cu rășinoase.

Categoriile de teren și specii de păduri	U.M	2012	2013	2014	2015	2016	2017
Suprafața fondului forestier - total	mii ha	146,5	146,5	146,5	146,5	146,6	146,5
Suprafața pădurilor	mii ha	144,1	144,1	144,2	144,2	144,3	144,2
- Rășinoase	mii ha	32,2	32,2	32,7	32,6	32,7	32,6
- Foioase	mii ha	111,9	111,9	111,5	111,6	111,6	111,6

Volumul de masă lemnoasă pusă în circuitul economic	mii mc	469,2	439,3	395,5	416,6	417,6	414,9
---	--------	-------	-------	-------	-------	-------	-------

Tabel 37 Categoriile de teren și specii de păduri, după suprafața ocupată

Cu privire la volumul de masă lemnoasă recoltat, acesta variază între 395.5 mii mc (în anul 2014) și 469.2 mii mc de lemn (în anul 2012).

Referitor la fondul de vânătoare, acesta include: ursul brun (poate fi vânat numai cu aprobarea autorităților), cerbul comun, capra neagră, mistrețul, căpriorul, iepurele, fazanul, potârnichea, vulpea.

Asociația Județeană a Vânătorilor și Pescarilor Sportivi Prahova are 852 de membri vânători și 654 de membrii pescari.

Probleme stringente ale agriculturii

- reticența față de asociere în vederea achiziției unor utilaje moderne și performante, adaptate practicării agriculturii pe suprafețe întinse (în zona de câmpie)
- reticența față de asociere pentru înființarea de centre de colectare și de prelucrare a laptelui, centre de sacrificare a animalelor, centre de prelucrare a cărnii, înființarea de stâne montane, de centre de colectare, spălare și prelucrare primară a lânii, centre de colectare și prelucrare primară a fructelor și a fructelor de pădure, precum și pentru înființarea de centre de colectare și de prelucrare primară a plantelor medicinale (în zona de deal și munte)
- vulnerabilitatea în fața fenomenelor meteo extreme (secetă, ploii torențiale).

Turism

Turismul joacă un rol important în viața economică și socială, acționează ca un element dinamizator al sistemului economic, ca un mijloc de diversificare a structurii economice, ca o pârgă de atenuare a dezechilibrelor interregionale sau un mijloc activ de educare, de ridicare a nivelului de instruire, cultură și civilizație al oamenilor.



Figura 63 Harta turistică a județului Prahova Sursa: Asociația pentru Promovarea și Dezvoltarea Turismului Prahova

În perioada analizată, respectiv 2012 - 2019, se observă o creștere continuă a numărului de turiști atât la nivel național cât și la nivel județean.

Astfel, dacă la nivel național creșterea este de aprox. 74% (de la 7.69 mil. la 13.37 mil. de turiști), la nivelul județului Prahova creșterea este de aprox. 57% (de la 0.37 la 0.58 mil. de turiști).

Între 4.4 și 4.8% dintre turiștii cazați la nivel național în perioada 2012 - 2019 au fost cazați în unități de pe teritoriul județului Prahova.

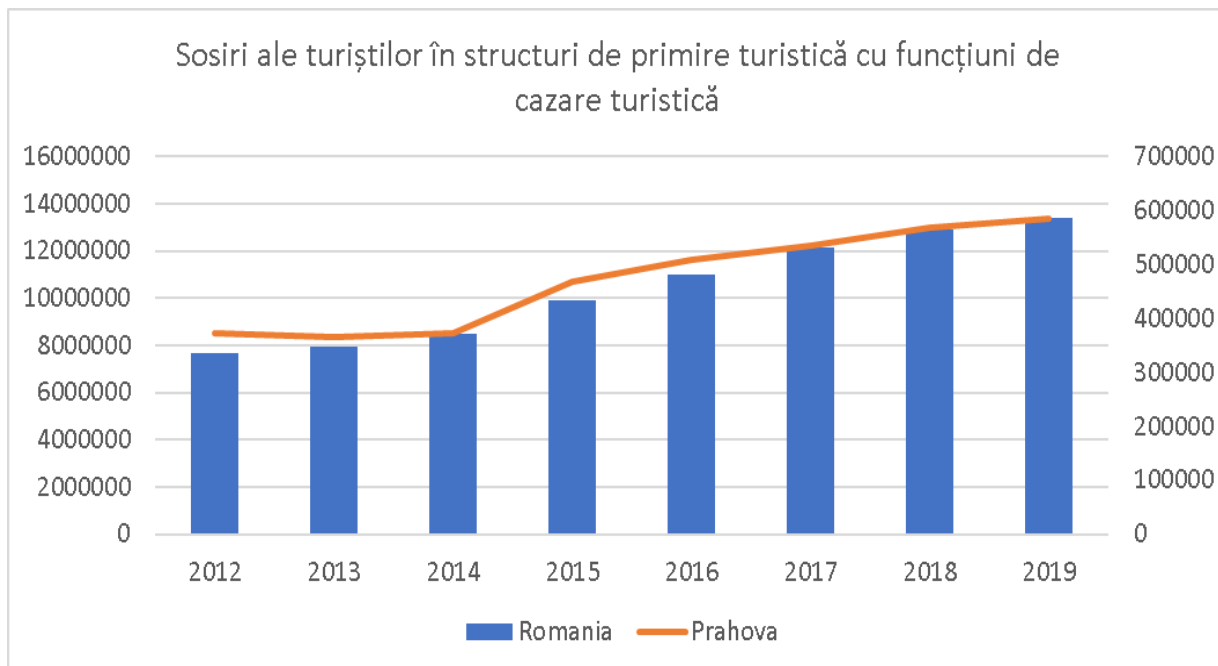


Figura 64 Sosiri ale turiștilor în structuri de primire turistică cu funcțiuni de cazare turistică în județul Prahova și în România Sursa: date INS prelucrate de consultant

Tot după numărul de turiști cazați, se poate observa faptul că județul Prahova primește mai mult de jumătate din turiștii sosiți în regiunea Sud-Muntenia, mai exact, între 52 și 56%.

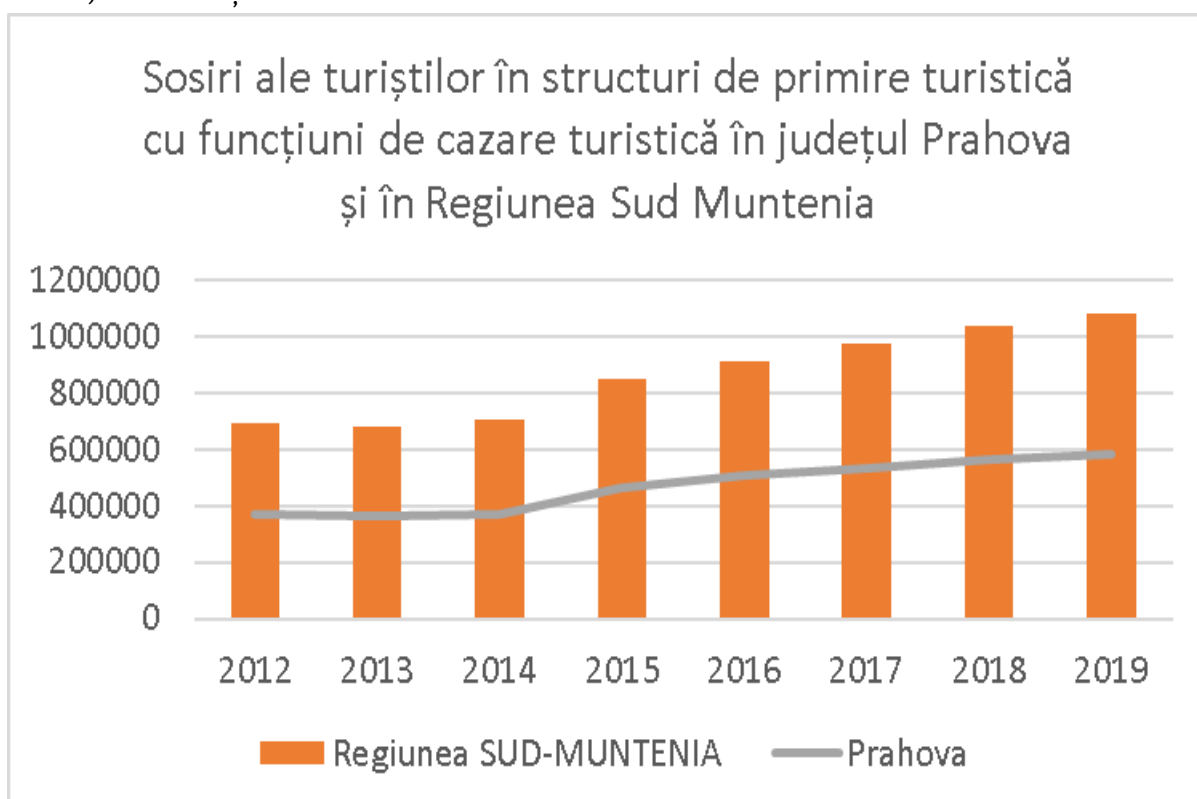


Figura 65 Sosiri ale turiștilor în structuri de primire turistică cu funcțiuni de cazare turistică în județul Prahova și în Regiunea Sud Muntenia Sursa: date INS prelucrate de consultant

Locul turismului în cadrul economiei județului

Pentru economia județului Prahova, activitatea turistică reprezintă un sector important în special prin potențialul de dezvoltare pe care îl are, dar și prin efectul de multiplicare generat. Turismul beneficiază de bogăția și diversitatea elementelor și resurselor naturale, dar și a celor de natură antropică.

Cu privire la evoluția numărului de unități de cazare, se poate observa o tendință de creștere a numărului acestor unități cu aprox. 26% în 2019, față de 2012, vârful de creștere fiind în anul 2017, 32% față de 2012.

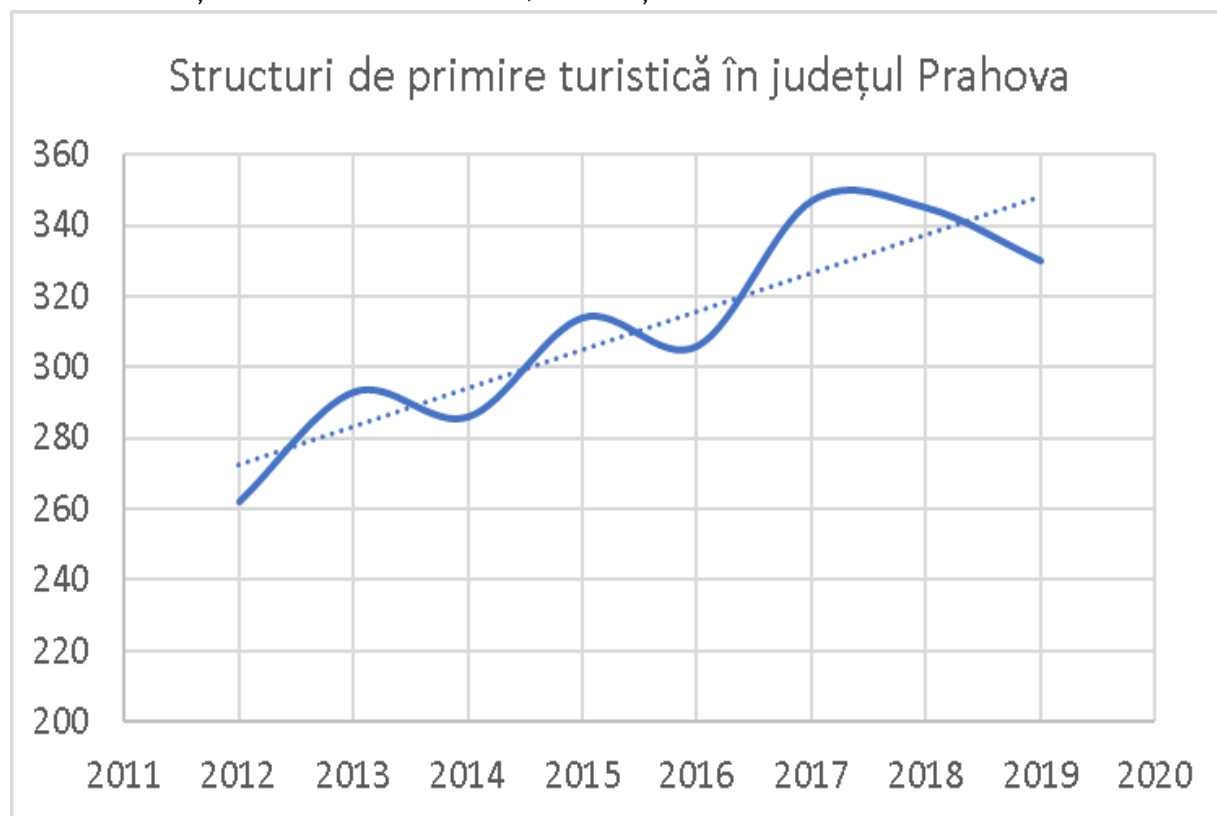


Figura 66 Structuri de primire turistică în județul Prahova Sursa: date INS prelucrate de consultant

	2012	2013	2014	2015	2016	2017	2018	2019	Dinamică
Total	262	293	286	314	306	347	345	330	26.0%
Hoteluri	74	77	74	81	82	80	78	77	4.1%
Hosteluri	5	7	7	8	8	7	10	10	100.0%
Hoteluri apartament	2	2	2	2	2	3	3	3	50.0%
Moteluri	15	17	16	15	15	16	16	13	-13.3%
Vile turistice	35	38	40	41	38	53	52	47	34.3%
Cabane turistice	12	12	12	10	9	8	7	7	-41.7%
Bungalouri	1	1	1	1	1	1	1	1	0.0%
Campinguri	:	:	1	1	1	1	2	2	200.0%
Popasuri turistice	:	:	:	:	1	1	1	1	100.0%
Tabere de elevi și preșcolari	3	3	3	3	3	3	3	3	0.0%

Pensiuni turistice	83	99	99	116	110	132	128	121	45.8%
Pensiuni agroturistice	32	37	31	36	36	42	44	45	40.6%

Tabel 38 Structuri de primire turistică în județul Prahova, pe tipuri de unități Sursa: date INS prelucrate de consultant

Se observă o diminuare semnificativă (aprox. 42%) a numărului de cabane turistice, iar acest fapt poate fi interpretat atât în sensul apariției unor noi structuri de cazare, urmare a îmbunătățirii accesului rutier în zone inaccesibile/greu accesibile autovehiculelor în perioada anterioară, cât și în sensul diminuării fluxului de turiști care practică drumeția montană, rămânând peste noapte la cabane.

De asemenea, a scăzut cu 13% numărul de moteluri.

Est de menționat însă tendința de creștere a numărului de unități de tipul apartamente/ camere de închiriat care a crescut din cauza modului de rezervare a unui sejur de către turist prin platformele online de rezervări și a legislației/ autorizațiilor pe care cu greu poți să le iei pentru structurile clasice de tip pensiune/ vilă, de exemplu. Acestea sunt peste 300 ca nr. de structuri, față de 330 unități cu minim 5 locuri pat raportate de INS. Structurile clasificate, care sunt autorizate să funcționeze conform legislației în vigoare, se găsesc pe <http://turism.gov.ro/web/autorizare-turism/> - structuri de cazare.

Potențialul turistic al județului Prahova

Prahova oferă atracții turistice remarcabile, care ilustrează întreaga paletă de atracții specifice turismului peisagistic - montan, turismului balnear, turismului cultural - istoric, turismul tematic, turismului religios, turismului de afaceri etc. Cadrul natural oferit de Valea Prahovei, Valea Teleajenului, Valea Slănicului, Valea Doftanei, de Munții Bucegi, la care se adaugă numeroasele stațiuni turistice și dotările de care acestea dispun, alături de o serie de alți factori (populație numeroasă, important centru de afaceri, universitar, traversat de principalele căi rutiere și feroviare ce fac legătura cu restul țării) fac ca județul Prahova să se situeze în top 10 județe alese ca destinație turistică, din punct de vedere al numărului de turiști cazați. În același timp, infrastructura de transport se constituie într-un factor de limitare a dezvoltării turismului în zona montană.

Forme de turism practicate în județul Prahova

Turismul montan poate fi practicat în toate anotimpurile, munții din județ beneficiind de peste 70 trasee marcate. Totodată, în vederea practicării sporturilor de iarnă, este de precizat faptul că infrastructura domeniului schiabil al Văii Prahovei poziționează județul Prahova pe un loc fruntaș în România, în acest domeniu. Domeniul schiabil din Prahova include peste 25 de pârtii în Sinaia, Azuga, și Bușteni.

Turismul balnear poate fi practicat în localități / stațiuni răspândite în întreg județul: Sinaia, Bușteni, Breaza, Slănic, Telega, Băicoi-Țintea, Cheia, creând o rețea care poate genera dezvoltarea serviciilor conexe.

O mențiune specială pentru localitatea Poiana-Câmpina, unde din 2015 funcționează Centrul Medical SanConfind care are cea mai modernă bază de tratament balneo din județ.

Turismul cultural, istoric și religios beneficiază de un fond extrem de bogat și de o valoare excepțională a monumentelor artistice, arhitectonice, istorice. Dintre acestea, pot fi menționate: Castelele Peleş și Pelișor (Sinaia), Palatul Culturii (Ploiești), Casa Memorială Cezar Petrescu (Bușteni), Colecția Muzeul Sării (Slănic), Muzeul Bogdan Petriceicu Hașdeu (Câmpina), Muzeul Județean de Istorie și Arheologie (Ploiești), Muzeul Ceasului "Nicolae Simache" (Ploiești), Muzeul de Artă (Ploiești), Muzeul de Științe ale Naturii (Ploiești), Muzeul Ion Luca Caragiale (Ploiești), Muzeul Memorial Nicolae Grigorescu (Câmpina), Muzeul Nicolae Iorga (Vălenii de Munte), Muzeul Republican al Petrolului (Ploiești), Muzeul Cinegetic Posada.

La acestea se adaugă peste 20 biserici și mănăstiri - veritabile bijuterii arhitectonice precum și binecuvântate locuri de rugăciune: mănăstirile Sinaia, Caraiman, Crasna, Ghighiu, Cheia, Suzana, Zamfira, Brebu și altele.

Turismul pentru afaceri beneficiază de amenajări moderne și care corespund celor mai înalte exigențe de cazare și de dotare tehnică în multe dintre hotelurile importante din județul Prahova.

Între locațiile extrem de apreciate pentru acest tip de turism modern se regăsesc: Camera de Comerț și Industrie Prahova (Ploiești), Hotel Central (Ploiești), Hotel Prahova Plaza (Ploiești), Centrum (Ploiești), Sky Center (Păulești), Casinoul din Sinaia, Hotel Rina (Sinaia), Hotel Palace (Sinaia), Hotel New Montana (Sinaia), Hotel International (Sinaia), Hotel Alexandros (Bușteni), Hotel Lux Garden (Azuga).

Turismul tematic valorifică potențialul de tradiții, de obiceiuri, filonul de specificitate al fiecărei zone în parte, pornind de la locuri speciale și îndeletniciri specifice. Astfel, au fost create și marcate trasee care să contribuie la dezvoltarea acestui tip de turism.

Drumul Vinului - valorifică importantul potențial vini-viticol al județului Prahova și reeditează un segment dintr-un vechi drum al vinului folosit de romani. Acesta străbate podgoriile renumite ale județului și include popasuri la crame, conace, curți domnești și mănăstiri. Traseul însumează circa 100 km și parcurge 20 localități: Băicoi, Boldești, Bucov, Pleașa, Valea Călugărească, Iordăcheanu, Mizil, Urlați, Ceptura, Fântânele, Tohani, Gura Vadului și Călugăreni.

Drumul Fructelor - se desfășoară în partea de nord a județului și străbate de la vest la est mai multe localități, această rută având drept scop dinamizarea dezvoltării zonei de nord a Prahovei, recunoscută pentru producția bogată de fructe.

Drumul Voievozilor - pune în valoare traseele străbătute de oștile unor importanți voievozi români. Traseul transversal al acestui drum pornește de la Mănăstirea Dealu, din Județul Dâmbovița, continuându-se spre sud.

Drumul Sării - Drumul Comunal 11C Bustenari (comuna Telega) - Cosminele face legătura între Salina Slănic și băile sărate de la Telega.

Turismul de vânătoare -Asociația Județeană a Vânătorilor și Pescarilor Sportivi sau agenți locali organizează partide de vânătoare sau competiții de tir în zonele Ploiești, Măneciu, Slănic, Urlați și Vălenii de Munte. Se pot vâna vulpi, porci mistreți, lupi, iepuri, căprioare, rațe și găște sălbatice, dihori, jderi, fazani, urși, râși, în funcție de prevederile legale.

Alte forme de turism în dezvoltare pot fi menționate următoarele : mountainbike-ul, ciclismul (care au și trasee trasee marcate, ex. Sinaia, Azuga, Breaza; Urlați s.a. și au potențial de dezvoltare în ideea unui turism verde), motosportul, ca offroad-ul și enduro, escalada și alpinismul, spoturile aeronautice, echitatie, golful, centrele SPA și Wellness și turismul gastronomic, care poate concura cu alte zone din țară.

Circulația turistică în județul Prahova

După numărul de nopți de cazare, se observă o creștere a gradului de ocupare în timp al spațiilor de cazare, numărul de nopți de cazare crescând cu 57% în anul 2019, față de 2012. Cea mai mare creștere procentuală se înregistrează în cazul pensiunilor clasificate cu trei flori, în timp ce cea mai mare creștere în cifre absolute se înregistrează în cazul hotelurilor de trei stele. Se observă o creștere consistentă a numărului de nopți de cazare în hoteluri de patru stele, aprox. cu 4.5 milioane în anul 2019 (126% față de 2012).

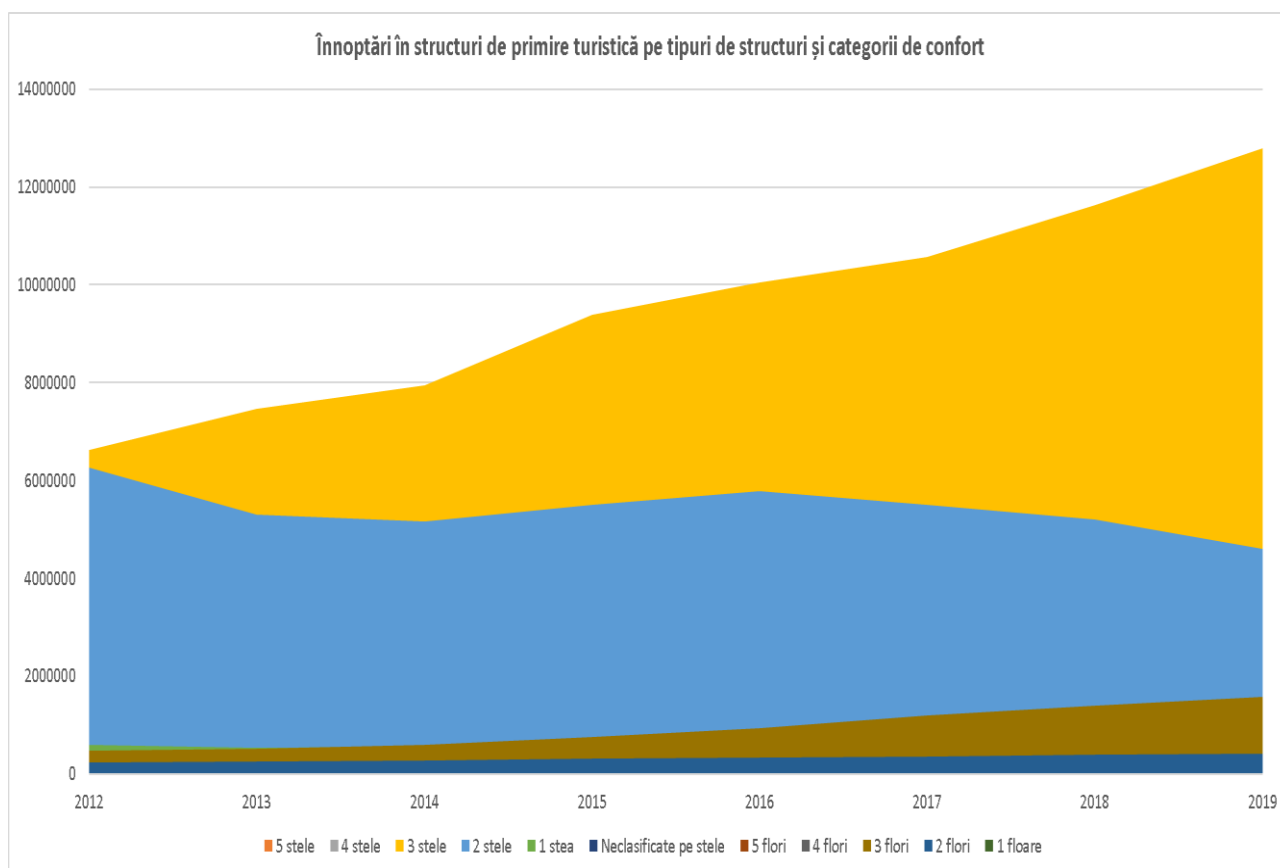


Figura 67 Înnoptări în structuri de primire turistică pe tipuri de structuri și categorii de confort în județul Prahova Sursa: date INS prelucrate de consultant

	2012	2013	2014	2015	2016	2017	2018	2019	Dinamică
Total	19166122	19362671	20280041	23519340	25440957	27092523	28644742	30086091	57.0%
5 stele	932362	957593	1047522	1084016	1162222	1281604	1332505	1325929	42.2%
4 stele	3503109	3779372	4098786	5175479	5949300	6860728	7398461	7931850	126.4%
3 stele	6629346	7459709	7937379	9390374	10041932	10576780	11624501	12801989	93.1%
2 stele	6260253	5296641	5171525	5495325	5777411	5510892	5199748	4602061	-26.5%
1 stea	587927	529549	548098	639438	640205	698709	609901	655140	11.4%
Neclasificate pe stele	346621	343332	395210	365716	271948	235325	224340	250517	-27.7%
5 flori	22286	20892	22586	27990	30099	36970	49285	66735	199.4%
4 flori	143582	170278	183666	244283	279230	317193	384888	444680	209.7%
3 flori	471584	517562	594854	763508	932649	1199472	1405662	1568860	232.7%
2 flori	244653	264199	266918	314807	340814	358806	397537	422279	72.6%
1 floare	24399	23544	13497	18404	15147	16044	17914	16051	-34.2%

Tabel 39 Înnoptări în structuri de primire turistică pe tipuri de structuri și categorii de confort în județul Prahova Sursa: date INS prelucrate de consultant

Cea mai utilizată zonă turistică este zona de nord a județului/zona montană, în special pentru turismul de la sfârșit de săptămână, fiind bine-cunoscute ambuteiajele create pe DN1 în timpul migrației de weekend dinspre București către zona montană vinerea și sâmbăta dimineața și în sensul invers, duminica.

Asociația pentru Promovarea și Dezvoltarea Turismului Prahova (APDT Prahova), un parteneriat public-privat înființat în anul 2008, și-a asumat misiunea de a contribui la “dezvoltarea durabilă și promovarea turismului din zona turistică Prahova, atât în țară cât și în străinătate”.⁴⁴

Consiliul Județean Prahova este membru al Asociației și face parte din conducerea acesteia.

Servicii

Serviciile turistice oferite de către operatorii din județul Prahova se pliază pe cerere, care la rândul ei este dependentă de factori economico-sociali însă, prin tipurile de turism ce pot fi practicate în județ, putem observa faptul că oferta poate răspunde unei plaje foarte variate de solicitări și factori motivaționali (destindere-odihnă, divertisment, dezvoltare personală).

Județul Prahova deține facilități turistice dotate cu amenajări ce au un grad ridicat de confort și servicii de calitate dar și regiuni turistice cu dotări materiale minime dar cu atracții naturale deosebite.

Percepție părți interesate - mediul de afaceri

Acest capitol abordează problematica tratată în obiectivele 3 și 7 asumate prin Planul de Dezvoltare Durabilă a Județului Prahova în perioada 2014 - 2020 și anume:

- Obiectiv 3. Dezvoltarea economică a județului prin stimularea competitivității IMM-urilor, consolidarea cercetării-dezvoltării-inovării
 - o M3.1. Sprijinirea dezvoltării sectorului IMM, cu precădere a celor bazate pe cunoaștere
 - o M3.2. Sprijinirea cercetării-dezvoltării-inovării în economie
 - o M3.3. Promovarea cooperării în plan intern și extern
- Obiectiv 7. Creșterea rolului așezărilor rurale și a contribuției agriculturii la economia județului
 - o M7.1. Revitalizarea comunităților rurale
 - o M7.3. Diversificarea economiei rurale, creșterea competitivității sale
 - o M7.4. Dezvoltarea, reabilitarea și modernizarea infrastructurii de sprijin a agriculturii și silviculturii
 - o M7.5. Diversificarea și dezvoltarea sectorului agricol și agro-alimentar
 - o M7.6. Instruire și consultanță pentru agricultori.

La nivelul UAT-urilor, se consideră că măsurile prevăzute pentru atingerea obiectivului 3 de dezvoltare pentru perioada 2014 - 2020 din Planul de Dezvoltare Durabilă a Județului Prahova sunt realizate în mare și foarte mare măsură de 50% (M3.1.), 30% (M3.2) și respectiv 58% (M3.3.) și sunt realizate în mică și foarte mică măsură de 30% (M3.1.), 42% (M3.2) și respectiv 24% (M3.3.).

De menționat că pentru obiectivul 3, 21,01% dintre respondenți au răspuns “nu știu, nu e cazul”.

⁴⁴ <http://www.asociatiaturismprahova.ro/ro/comunicat/prezentare->

Obiectiv 3. Dezvoltarea economică a județului prin stimularea competitivității IMM-urilor, consolidarea cercetării-dezvoltării-inovării

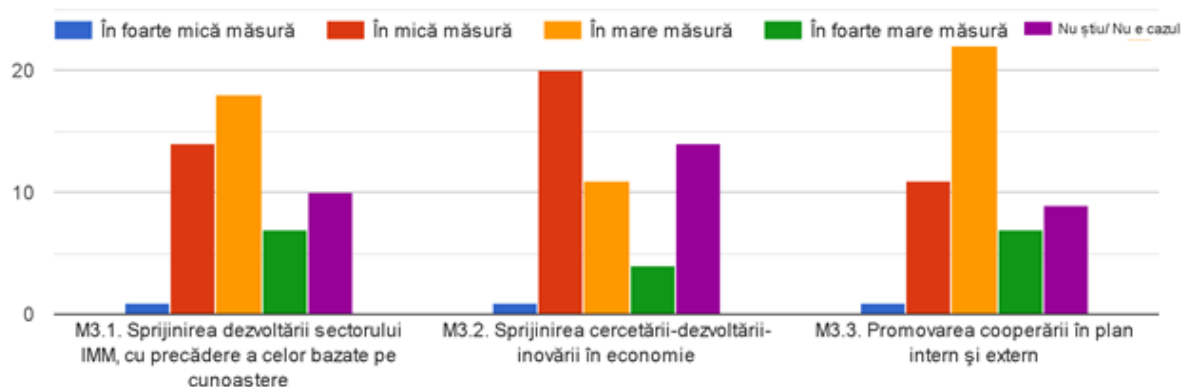


Figura 68 Percepția UAT-urilor cu privire la îndeplinirea măsurilor prevăzute pentru atingerea obiectivului 3 de dezvoltare. Din perspectiva sprijinirii dezvoltării sectorului IMM, cu precădere a celor bazate pe cunoaștere, în județ, 64,5% sunt nemulțumiți sau foarte nemulțumiți, doar 17,7% sunt mulțumiți sau foarte mulțumiți, iar 17,7% nu știu/nu răspund; 40,3% dintre părțile interesate sunt nemulțumite sau foarte nemulțumite, 19,3% nu știu/nu răspund.

Sprijinirea dezvoltării sectorului IMM, cu precădere a celor bazate pe cunoaștere, în județ

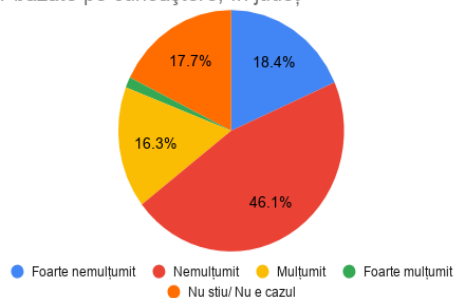


Figura 69 Percepția cetățenilor cu privire la sprijinirea dezvoltării sectorului IMM

66% dintre cetățeni sunt nemulțumiți sau foarte nemulțumiți de sprijinirea cercetării-dezvoltării-inovării în economie, la nivel de localitate/județ și 22,7% nu știu; 40,3% dintre părțile interesate sunt nemulțumite sau foarte nemulțumite, iar 22,8% nu știu.

Sprijinirea dezvoltării sectorului IMM, cu precădere a celor bazate pe cunoaștere, în localitate/județ

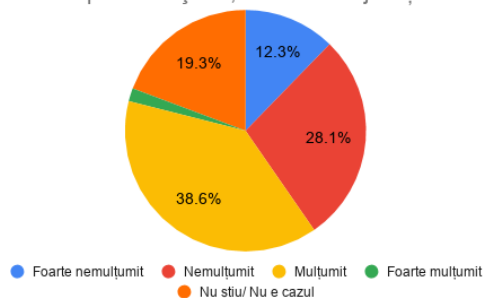


Figura 70 Percepția părților interesate cu privire la sprijinirea dezvoltării sectorului IMM

Sprijinirea cercetării-dezvoltării-inovării în economie, la nivel de localitate/județ

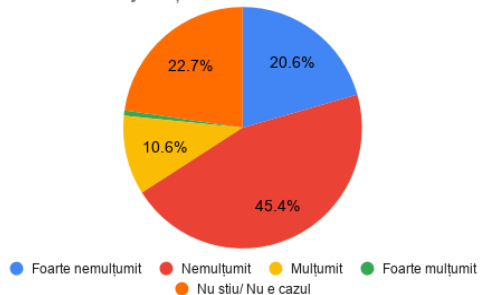


Figura 71 Percepția cetățenilor cu privire la sprijinirea cercetării-dezvoltării-inovării în economie

Sprijinirea cercetării-dezvoltării-inovării în economie, la nivel de localitate/județ

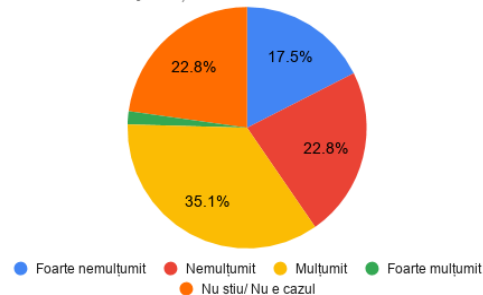


Figura 72 Percepția părților interesate cu privire la sprijinirea cercetării-dezvoltării-inovării în economie

La nivelul UAT-urilor, se consideră că măsurile prevăzute pentru atingerea obiectivului 7 de dezvoltare pentru perioada 2014 - 2020 din Planul de Dezvoltare Durabilă a Județului Prahova sunt realizate în mare și foarte mare măsură de 54,35% (M7.1.),

50,00% (M7.2), 54,35% (M7.3.), 45.65% (M7.4.), 52,17% (M7.5) și respectiv 47,83% (M7.6.) și sunt realizate în mică și foarte mică măsură de 41,30% (M7.1.), 36,96% (M7.2), 32,61% (M7.3.) 43,48% (M7.4.), 30,43% (M7.5) și respectiv 30,43% (M7.6.). De menționat că pentru obiectivul 7, 14,86% dintre respondenți au răspuns “nu știu, nu e cazul”.

Obiectiv 7. Creșterea rolului așezărilor rurale și a contribuției agriculturii la economia județului

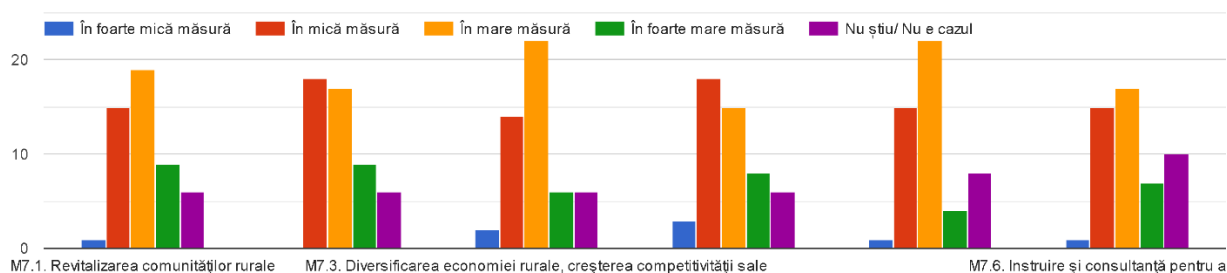


Figura 73 Percepția UAT-urilor cu privire la măsurile prevăzute pentru atingerea obiectivului 7 de dezvoltare

42,1% dintre părțile interesate sunt mulțumite sau foarte mulțumite de revitalizarea comunităților rurale în județul Prahova, iar 45,6% sunt nemulțumite sau foarte nemulțumite.

49,2% dintre părțile interesate sunt mulțumite sau foarte mulțumite de diversificarea economiei rurale, creșterea competitivității sale în județ, iar 40,3% sunt nemulțumite sau foarte nemulțumite.

45,6% dintre părțile interesate sunt mulțumite sau foarte mulțumite de dezvoltarea, reabilitarea și modernizarea infrastructurii de sprijin a agriculturii și silviculturii în județ, iar 42,1% sunt nemulțumite sau foarte nemulțumite.

36,9% dintre părțile interesate sunt mulțumite sau foarte mulțumite instruire și consultanță pentru agricultori în județ, iar 40,3% sunt nemulțumite sau foarte nemulțumite.

În ceea ce privește diversificarea și dezvoltarea sectorului agricol și agro-alimentar în județ, 64% dintre cetățeni și 49,2% părți interesate sunt mulțumiți și foarte mulțumiți, iar 36,1% dintre cetățeni și 40,3% dintre părțile interesate sunt nemulțumiți sau foarte nemulțumiți.

Diversificarea și dezvoltarea sectorului agricol și agro-alimentar în județ

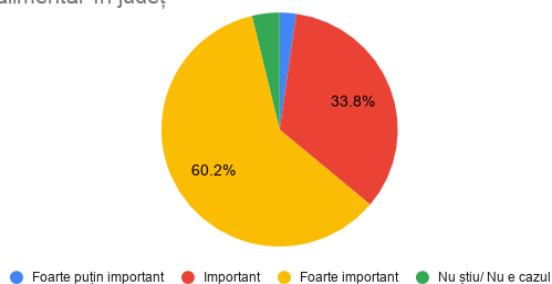


Figura 74 Percepția cetățenilor cu privire la diversificarea și dezvoltarea sectorului agricol și agro-alimentar

Diversificarea și dezvoltarea sectorului agricol și agro-alimentar în județ

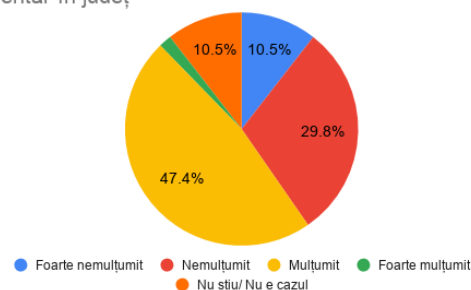


Figura 75 Percepția părților interesate cu privire la diversificarea și dezvoltarea sectorului agricol și agro-alimentar

Concluzii

Județul Prahova are o pondere importantă în cadrul economiei naționale, iar în cadrul economiei județului, mai mult de jumătate din 50% din PIB-ul județului este asociat activităților industriale. Această componentă trebuie încurajată și îndrumată către realizarea de produse asociate .

În contextul Pactului Ecologic European, acest fapt poate fi interpretat atât ca oportunitate în sensul în care grupuri economice mari sunt prezente pe piața locală și ele pot constitui nuclee pentru dezvoltarea unor activități sau servicii asociate, cât și ca amenințare, în sensul în care, în măsura în care condiționalitățile de mediu se vor înăspri, unele grupuri vor trebui să se orienteze către producerea realizarea de investițiilor în necesare diminuarea amprentei de carbon a bunurilor realizate .

Dezvoltarea sectorului IT ar putea contribui atât la mai buna funcționare a activităților economice existente, cât și la dezvoltarea unor activități noi care să genereze o valoare adăugată ridicată.

Investițiile - prin locul ocupat în cadrul economiei naționale (după PIB) și prin indicatorii de creștere dar și prin poziția geografică și tradiția industrială a județului Prahova Agricultura este și ea bine reprezentată., însă, între producător și consumator, lipsesc verigi legate de colectarea și valorificarea producției agricole.

Turismul, deși are o pondere limitată, în PIB-ul județului, ar putea crește, însă este nevoie de aplicarea unei strategii în domeniu și de dezvoltarea infrastructurii de transport.

4.1.1.1 Analiza SWOT domeniul economie


Puncte tari	Puncte slabe
<ul style="list-style-type: none">Existența unui număr mare de parcuri industriale în județ.Existența unor companii cu activitate industrială, care pot reprezenta baza dezvoltării sectorului serviciilor.Existența unor facilități industriale recente, care încorporează tehnologie modernă.Buna reprezentare economică a sectorului agricol (cu toate componentele sale).Existența a numeroase obiective turistice naturale și antropice (inclusiv a fondurilor de vânătoare).Nivelul ridicat de dotare cu unități de cazare.Existența centrelor pentru practicarea sporturilor de iarnă (pârții de schi).Existența de forță de muncă calificată.	<ul style="list-style-type: none">Inexistența unui sistem de colectare/valorificare a produselor agricole realizate, în special, din gospodăriile mici.Slaba colaborare între mediul urban și mediul rural.Reticența la asociere, în sectorul agricol, în special în cazul micilor producători.Deversarea, de cele mai multe ori, a apelor menajere în ape curgătoare de munte.Tăierea pădurilor pentru a se construi facilități turistice.Construcții neadaptate specificului local.Neglijența turiștilor pentru natură.
Oportunități	Amenințări
<ul style="list-style-type: none">Apropierea de București.	<ul style="list-style-type: none">Infrastructura rutieră depășită de volumul traficului și serviciile de

<ul style="list-style-type: none"> • Apropierea de cel mai mare aeroport internațional al țării. • Dezvoltarea sectorului economiei digitale. • Integrarea unor elemente culturale specifice zonei în activitățile de turism. • Dezvoltarea producției artisanale de bunuri care să utilizeze materie primă disponibilă local. • Dezvoltarea sentimentului de respect și dragoste pentru natură atât în rândul turiștilor cât și al localnicilor. • Dezvoltarea activităților economice asociate lucrărilor de infrastructură. • Dezvoltarea activităților de cercetare adaptate noii economii, cu emisii scăzute de gaze cu efect de seră. 	<p>transport public pe calea ferată care tind să sufoce atât operatorii din turism cât și localitățile de pe Valea Prahovei.</p> <ul style="list-style-type: none"> • Diminuarea activității economice active în sectoare puțin compatibile cu obiectivele europene de decarbonizare a economiei. • Transformarea turismului în fenomen de masă, crescând presiunea asupra mediului înconjurător și conducând la degradarea resurselor naturale.
--	--

4.1.1.2. Justificarea acțiunilor de dezvoltare a economiei

Obiectivele țintite de Strategia Națională pentru Dezvoltare Durabilă a României orizont 2030 armonizate cu domeniul de dezvoltare - economie Județul Prahova

8 MUNCĂ DECENTĂ
ȘI CREȘTERE
ECONOMICĂ



Promovarea unei creșteri economice susținute, deschisă tuturor și durabilă, a ocupării depline și productive a forței de muncă și asigurarea de locuri de muncă decente pentru toți

Păstrarea în continuare a unui ritm al creșterii PIB superior față de media UE pentru a susține efortul de reducere a decalajelor în comparație cu țările europene avansate, paralel cu aplicarea principiilor dezvoltării durabile și îmbunătățirea constantă a nivelului de trai al populației.

Promovarea unor politici orientate spre dezvoltare care susțin activitățile productive, crearea locurilor de muncă decente, antreprenoriatul prin startup, creativitatea și inovația, și care încurajează formalizarea și creșterea întreprinderilor micro, mici și mijlocii, inclusiv prin acces la servicii financiare.

Atingerea unor niveluri mai ridicate ale productivității prin diversificare, modernizarea tehnologică și inovație, inclusiv prin accent pe sectoarele cu valoare adăugată sporită și utilizarea intensivă a forței de muncă.

Realizarea unui turism competitiv pe termen lung, dezvoltarea agroturismului, ecoturismului, turismului rural, balnear și cultural și îmbunătățirea imaginii României ca destinație turistică.

Consolidarea capacității instituțiilor financiare interne pentru a încuraja și a extinde accesul la servicii bancare, de asigurări și servicii financiare pentru toți.



Construirea unor infrastructuri rezistente, promovarea industrializării durabile și încurajarea inovației

Modernizarea și dezvoltarea infrastructurii calitative, fiabile, durabile și puternice, inclusiv infrastructura regională și transfrontalieră, pentru a sprijini dezvoltarea economică și bunăstarea oamenilor, cu accent pe

accesul larg și echitabil pentru toți. Îmbunătățirea siguranței rutiere.

Reabilitarea industriilor pentru a deveni durabile, cu eficiență sporită în utilizarea resurselor și adoptarea sporită a tehnologiilor și proceselor industriale curate și ecologice, toate țările luând măsuri în conformitate cu capacitățile respective ale acestora.

Stimularea cu precădere a economiei digitale și investițiilor industriale care se situează în zona mai profitabilă a lanțului valoric, care fructifică și rezultatele eforturilor naționale de cercetare-dezvoltare-inovare și care se adresează unor piețe stabile și în creștere.

Întărirea cercetării științifice, modernizarea capacităților tehnologice ale sectoarelor industriale; încurajarea inovațiilor și creșterea semnificativă a numărului de angajați în cercetare și dezvoltare și sporirea cheltuielilor publice și private pentru cercetare și dezvoltare. Promovarea industrializării incluzive și durabile și sporirea ratei de ocupare.

Creșterea accesului întreprinderilor mici industriale și de altă natură la servicii financiare, inclusiv la credite accesibile, și integrarea acestora în lanțuri valorice și piețe externe.



Asigurarea unor tipare de consum și producție durabile

Trecerea etapizată la un nou model de dezvoltare bazat pe utilizarea rațională și responsabilă a resurselor cu introducerea unor elemente ale economiei circulare, elaborarea unei foi de parcurs.

Înjumătățirea pe cap de locuitor a risipei de alimente la nivel de vânzare cu amănuntul și de consum și reducerea pierderilor de alimente de-a lungul lanțurilor de producție și de aprovizionare, inclusiv a pierderilor post-recoltare.

Reciclarea în proporție de 55% a deșeurilor municipale până în 2025 și 60% până în 2030.

Reciclarea în proporție de 65% a deșeurilor de ambalaje până în 2025 (materiale plastice 50%; lemn 25%; metale feroase 70%, aluminiu 50%, sticlă 70%, hârtie și carton 75%) și 70% până în 2030 (materiale plastice 55%; lemn 30%; metale feroase 80%, aluminiu 60%, sticlă 75%, hârtie și carton 85%).

Colectarea separată a deșeurilor menajere periculoase până în 2022, a deșeurilor biologice până în 2023 și a materialelor textile până în 2025.

Stabilirea de scheme obligatorii de răspundere extinsă a producătorilor pentru toate ambalajele până în 2024. Implementarea practicilor durabile de achiziții publice verzi, în conformitate cu prioritățile naționale și politicile europene.



Eradicarea foametei, asigurarea securității alimentare, îmbunătățirea nutriției și promovarea unei agriculturi durabile

Eradicarea malnutriției și menținerea ratei obezității sub 10%, similar cu nivelul înregistrat în anul 2014.

Finalizarea cadastrului agricol. Dublarea ponderii agriculturii în PIB-ul României, față de anul 2018.

Menținerea și extinderea diversității genetice a semințelor, a plantelor cultivate și a animalelor de fermă și domestice și a speciilor sălbatice înrudite.

Creșterea gradului de valorificare a producției agricole autohtone. Creșterea ponderii agriculturii ecologice în totalul producției agricole.

Menținerea și rentabilizarea unor ocupații și metode tradiționale de valorificare a plantelor medicinale și fructelor de pădure în zona montană. Menținerea tradițiilor locale prin creșterea numărului de produse cu caracteristici specifice în ceea ce privește originea geografică.

4.1.2 Orientare strategică: derivarea domeniului de acțiune pentru economie și măsuri de orientare

4.1.2.1 Obiective generale

OG II. Creștere economică durabilă, prin dezvoltarea antreprenoriatului și a competitivității sectoriale

4.1.2.2 Obiectivele specifice

OS II.1 Creșterea competitivității IMM-urilor din județ cu accent pe zonele urbane aflate în declin

OS II.2 Dezvoltarea antreprenoriatului și economiei sociale într-un climat general favorabil întreprinderilor - instituții prietenoase cu mediul de afaceri și facilități

OS II.3 Adaptarea industriei locale la progresul tehnologic și la cerințele de mediu

OS II.4 Hrană suficientă și sănătoasă prin sprijinirea dezvoltării agriculturii

OS II.5 Consolidarea și modernizarea turismului prahovean - factor de progres economico-social al județului

4.1.2.3 Măsuri de orientare - Fișe de Proiect

Fișa nr. 1

Domeniu Economie	Programul / proiectul propus Titlul: dezvoltare aplicație "Bursa digitală" a locurilor de muncă
Cadrul general	Întâlnirea cererii și ofertei de forță de muncă trebuie sprijinită de autoritățile județene prin utilizarea tehnologiei moderne.
Grup țintă	Mediul de afaceri

	Locuitorii județului
Obiective	OS II.1 Creșterea competitivității IMM-urilor din județ cu accent pe zonele urbane aflate în declin OS II.2 Dezvoltarea antreprenoriatului și economiei sociale într-un climat general favorabil întreprinderilor - instituții prietenoase cu mediul de afaceri și facilități
Motivația proiectului	Creșterea gradului de ocupare a forței de muncă la nivel județean
Modul de implementare a proiectului	Realizarea unei baze de date cuprinzând oferta de locuri de muncă pusă la dispoziție de angajatorii din județ; Realizarea unei baze de date cuprinzând persoanele aflate în căutarea unui loc de muncă (conținând CV și alte informații relevante); Modul de comunicare și de organizarea unor interviuri online. Aplicația va fi integrată website-ului Consiliului Județean Prahova
Sursa de finanțare/posibile surse de finanțare	Programul Regional Sud Muntenia 2021-2027 Programul Operațional Dezvoltare Durabilă 2021-2027 Programul Creștere Inteligentă, Digitalizare și Instrumente Financiare 2021-2027 PNRR Buget județean
Instituția care răspunde de realizarea proiectului	Județul Prahova AJOFM Agenți economici specializați în recrutare
Termen de realizare	2027
Indicatori	Operaționalizarea aplicație "Bursa digitală" a locurilor de muncă.

Fișa nr.2

Domeniu Economie	Programul / proiectul propus Titlul: Derulare program de educație financiară a populației
Cadrul general	Informarea și educația sunt printre cele mai importante acțiuni de natură a determina crearea unei culturi financiare în rândul populației și în special la nivelul tinerei generații.
Grup țintă	Populația județului

Obiective	<p>OS II.1 Creșterea competitivității IMM-urilor din județ cu accent pe zonele urbane aflate în declin</p> <p>OS II.2 Dezvoltarea antreprenoriatului și economiei sociale într-un climat general favorabil întreprinderilor - instituții prietenoase cu mediul de afaceri și facilități</p> <p>OS II.3 Adaptarea industriei locale la progresul tehnologic și la cerințele de mediu</p> <p>OS II.4 Hrană suficientă și sănătoasă prin sprijinirea dezvoltării agriculturii</p> <p>OS II.5 Consolidarea și modernizarea turismului prahovean - factor de progres economico-social al județului</p>
Motivația proiectului	Creșterea nivelului de educație financiară în rândul populației județului
Modul de implementare a proiectului	<p>Crearea unei culturi financiare a populației județului prin organizarea unor campanii și evenimente de informare cu implicarea întregii comunități. Se vor avea în vedere în special copii și tineri.</p> <p>Temele abordate vor urmări aspecte precum economisirea resurselor financiare, gestionarea acestora, realizarea planurilor de investiții personale/familiale etc.</p> <p>Organizarea de campanii de informare de tipul "door-to-door";</p> <p>Organizarea unor concursuri adresate copiilor și tinerilor pe tematică financiară.</p>
Sursa de finanțare/posibile surse de finanțare	<p>Buget județean</p> <p>Fonduri nerambursabile</p> <p>Parteneriate cu ONG-urile din domeniu</p>
Instituția care răspunde de realizarea proiectului	<p>Județul Prahova</p> <p>UAT-uri din județ</p> <p>ONG-uri din domeniu</p> <p>Voluntari</p>
Termen de realizare	Permanent
Indicatori	<p>Număr de cetățeni participanți la sesiunile publice de informare</p> <p>Număr de cetățeni informați în campania "door-to-door".</p> <p>Număr de concursuri organizate și număr de participanți.</p>

Fișa nr. 3

Domeniu Economie	Programul / proiectul propus Titlul: Implementare sistem de parteneriat între mediul de afaceri județean și instituțiile de învățământ din județ .
Cadrul general	Existența unei discrepanțe între cerea de calificare a forței de muncă din județ și oferta existentă.
Grup țintă	Elevii/studentii din județ Mediu de afaceri
Obiective	OS II.1 Creșterea competitivității IMM-urilor din județ cu accent pe zonele urbane aflate în declin OS II.2 Dezvoltarea antreprenoriatului și economiei sociale într-un climat general favorabil întreprinderilor - instituții prietenoase cu mediul de afaceri și facilități OS II.3 Adaptarea industriei locale la progresul tehnologic și la cerințele de mediu
Motivația proiectului	Conectarea ofertei educaționale cu cea de pe piața muncii
Modul de implementare a proiectului	Promovarea încheierii unor parteneriate cu agenții economici din localitate în vederea: <ul style="list-style-type: none"> - Stabilirii nevoii de specializare a forței de muncă; - Stabilirea unor parteneriate cu ISJ Prahova; - Organizarea de stagii de practică a elevilor provenind de la școlile din județ în unitățile economice din județ.
Sursa de finanțare/posibile surse de finanțare	Buget local
Instituția care răspunde de realizarea proiectului	Județul Prahova Mediu de afaceri AJOFM ISJ Prahova
Termen de realizare	Permanent
Indicatori	Identificarea nevoilor agenților economici din punct de vedere al specializării forței de muncă. Încheierea de parteneriate de colaborare cu universitățile din județ și cu ISJ Prahova . Stagii de practică organizate pentru elevi la agenți economici din județ

Fișa nr.4

Domeniu Economie	Programul / proiectul propus Titlul: Realizarea Strategiei de Dezvoltare Economică a județului Prahova, pe termen mediu și lung
Cadrul general	Dezvoltarea economică a județului are nevoie de o viziune care să stabilească, direcțiile principale de investiții și de sprijinire a sectorului privat în perioada următoare
Grup țintă	Populația Mediul de afaceri
Obiective	OS II.1 Creșterea competitivității IMM-urilor din județ cu accent pe zonele urbane aflate în declin OS II.2 Dezvoltarea antreprenoriatului și economiei sociale într-un climat general favorabil întreprinderilor - instituții prietenoase cu mediul de afaceri și facilități OS II.3 Adaptarea industriei locale la progresul tehnologic și la cerințele de mediu
Motivația proiectului	Dezvoltarea potențialului economic al județului
Modul de implementare a proiectului	Realizarea procedurilor necesare pentru contractarea serviciilor de consultanță Realizarea strategiei pe baza existenței unei cercetări științifice asupra oportunităților, resurselor materiale și umane existente la nivel județean, a posibilității de atragere a fondurilor europene și definirea obiectivelor de dezvoltare economică în județ. Aprobarea prin HCJ Implementarea strategiei.
Sursa de finanțare/posibile surse de finanțare	Bugetul județean
Instituția care răspunde de realizarea proiectului	Județul Prahova Mediul de afaceri din județ
Termen de realizare	2025
Indicatori	Implementarea strategiei

Fișa nr. 5

Domeniu Economie	Programul / proiectul propus Titlul: Program județean de consultanță și sprijin în afaceri
Cadrul general	Unul dintre obiectivele majore ale administrației județene este sprijinirea mediului de afaceri din

	județ, în special a micilor producători și a IMM-urilor
Grup țintă	Populația județului Mediul de afaceri Mici producători sau prestatori de servicii
Obiective	OS II.1 Creșterea competitivității IMM-urilor din județ cu accent pe zonele urbane aflate în declin OS II.2 Dezvoltarea antreprenoriatului și economiei sociale într-un climat general favorabil întreprinderilor - instituții prietenoase cu mediul de afaceri și facilități
Motivația proiectului	Dezvoltarea mediului de afaceri din județ
Modul de implementare a proiectului	Derularea unui program de sprijinirea IMM - urilor prin: -Acordarea de consultanță în domeniul accesării fondurilor europene, al legislației sau financiar contabil; -Prezentarea unor modele de bună practică mai ales în domeniul managementului afacerilor; -Sprijinirea participării IMM-urilor din județ la târguri, conferințe și expoziții interne și internaționale. Organizarea de seminarii, campanii de informare, înființare centre de consultanță.
Sursa de finanțare/posibile surse de finanțare	Buget județean Sponsorizări
Instituția care răspunde de realizarea proiectului	Județul Prahova
Termen de realizare	Permanent
Indicatori	Număr de agenți economici consiliați. Număr de persoane fizice care doresc deschiderea unei afaceri consiliate. Număr de seminarii în domeniul accesării fondurilor europene organizate. Număr de persoane participante la seminarii. Număr de centre de consultanță înființate

Fișa nr. 6

Domeniu amenajarea teritoriului	economice	Programul / proiectul propus Titlul: Dezvoltarea, infrastructurii de acces către exploatațile agricole aflate pe teritoriul administrativ al județului Prahova
---	------------------	--

Cadrul general	Dezvoltarea și modernizarea infrastructurii de acces agricolă este o prioritate pentru administrația județeană.
Grup țintă	Locuitorii Județului Prahova Mediul de afaceri Fermierii din județ
Obiective	OS II.4 Hrană suficientă și sănătoasă prin sprijinirea dezvoltării agriculturii
Motivația proiectului	Creșterea accesibilității plantațiilor agricole din județ
Modul de implementare a proiectului	Inventarierea drumurilor agricole care necesită modernizare. Stabilirea necesarului de noi căi de acces către exploatațile agricole, răspunzând astfel nevoii de dezvoltare a activităților din agricole din județ. Proiectarea Realizarea studiilor de fezabilitate . Alegerea soluțiilor tehnice. Realizarea licitațiilor. Executarea lucrărilor.
Sursa de finanțare/posibile surse de finanțare	Bugetul județului Buget național Planul Național Strategic PAC 2023 - 2027 (AFIR)
Instituția care răspunde de realizarea proiectului	Județul Prahova UAT-uri din județ
Termen de realizare	2026
Indicatori	Reabilitarea drumurilor de acces către exploatațile agricole din județ. Crearea unei rețele județene de drumuri de acces agricole în județ

Fișa nr.7

Domeniu Economie	Programul / proiectul propus Titlul: Implementare program județean de creare de centre de colectare, conservare și depozitare legume/fructe, utilizând energie verde și tehnologii avansate în vederea menținerii calității și proprietății produselor agricole
Cadrul general	Micii producătorii agricoli din județ întâmpină mari greutăți în desfacerea produselor lor ca urmare a inexistenței unor spații de depozitare și de conservare a producției de legume și fructe până la momentul valorificării acesteia.

Grup țintă	Fermierii din județ Mediu de afaceri Populația
Obiective	OS II.4 Hrană suficientă și sănătoasă prin sprijinirea dezvoltării agriculturii
Motivația proiectului	Dezvoltarea infrastructurii județene de stocare a producției agricole din județ
Modul de implementare a proiectului	Construirea/amenajarea unor spații pentru depozitarea fructele și legumele produse de micii agricultori din județ, dotate cu sisteme de menținere a calității și proprietăților legumelor și fructelor,. Dotarea cu sisteme de producere a energiei electrice și termică pentru consumul instalațiilor, provenind din surse regenerabile. Conectarea la infrastructura de transport și de utilități publice. Dotarea cu instalații moderne de control și asigurare a condițiilor optime (temperatură, umiditate etc) pentru păstrarea fructelor și legumelor. Înființarea unei societăți care să administreze centrele de colectare/depozitare
Sursa de finanțare/posibile surse de finanțare	Programul Regional Sud Muntenia 2021-2027 PNS 2021-2027 Bugetul Local Buget național (AFM)
Instituția care răspunde de realizarea proiectului	Județul Prahova UAT-uri din județ
Termen de realizare	2030
Indicatori	Operaționalizarea a cel puțin 5 centre de colectare, conservare și depozitare legume/fructe la nivel de județ.

Fișa nr.8

Domeniu Economie	Programul / proiectul propus Titlul: Realizare, adoptare și implementare strategie de marketing turistic în județul Prahova
Cadrul general	În condițiile în care turismul reprezintă un sector economic extrem de important la nivel de județ este nevoie de implementarea unei strategii de marketing turistic.
Grup țintă	Mediul de afaceri din județ

	Turiștii Vizitatorii
Obiective	OS II.5 Consolidarea și modernizarea turismului prahovean - factor de progres economico-social al județului
Motivația proiectului	Promovarea profesionistă a turismului din județ
Modul de implementare a proiectului	Realizarea strategiei Adoptarea strategiei prin HCJ Implementare strategiei
Sursa de finanțare/posibile surse de finanțare	Buget județean Sponsorizări Alte surse
Instituția care răspunde de realizarea proiectului	Județul Prahova
Termen de realizare	2025
Indicatori	Implementarea strategiei.

Fișa nr. 9

Domeniu Economie	Programul / proiectul propus Titlul: Dezvoltarea sistemului de semnalizare și orientare turistică existent la nivel de județ
Cadrul general	Sistemele de semnalizarea și orientare turistică sunt esențiale pentru asigurarea calității serviciilor turistice la nivel de județ .
Grup țintă	Populația județului Turiștii Vizitatorii
Obiective	OS II.5 Consolidarea și modernizarea turismului prahovean - factor de progres economico-social al județului
Motivația proiectului	Dezvoltarea unui sistem de semnalizare și orientare turistică în județ
Modul de implementare a proiectului	Achiziționarea și montarea de plăcuțe de informare și orientare turistică în zonele turistice din județ, în preajma spațiilor de cazare și a stațiilor de transport în comun. Realizarea hărții turistice a județului și promovarea ei prin montarea de panouri de informare. Digitalizarea hărții turistice a județului . Montarea și operaționalizarea unei aplicații, cuprinzând un sistem inteligent de plăcuțe de informare și ghidare turistică cu cod Q.R. la fiecare obiectiv turistic și element de

	infrastructură turistică, astfel încât turiștii să poată accesa harta turistică digitală a județului
Sursa de finanțare/posibile surse de finanțare	Programul Regional Sud Muntenia 2021 -2027 Bugetul județului
Instituția care răspunde de realizarea proiectului	Județul Prahova
Termen de realizare	2027
Indicatori	Montare panouri de ghidare și informare turistică în format fizic Operaționalizare aplicație digitală de orientare și ghidare turistică.

Fișa nr.10

Domeniu Economie	Programul / proiectul propus Titlul: Implementare platformă digitală de promovare a turismului în județul Prahova
Cadrul general	Județul Prahova deține un patrimoniu turistic deosebit iar în acest context, este nevoie de un sistem de informare și promovare turistică adecvat
Grup țintă	Turiștii Vizitatorii Populația
Obiective	OS II.5 Consolidarea și modernizarea turismului prahovean - factor de progres economico-social al județului
Motivația proiectului	Promovarea digitală a turismului județului
Modul de implementare a proiectului	Platforma poate cuprinde : - crearea hărții digitale a obiectivelor culturale, artistice și în general a locurilor de vizitat din județ însoțite de o descriere; - Rețeaua de transport (inclusiv cu conexiune la Aeroportul Internațional Henri Coandă București); - rețeaua de hoteluri, restaurante și alte elemente ale infrastructurii turistice din județ. - aplicație pentru planificarea călătoriei (rezervare/plată de bilete evenimente culturale, artistice sau muzee, expoziții etc). - aplicație rezervări hoteluri și restaurante.
Sursa de finanțare/posibile surse de finanțare	Programul Regional Sud Muntenia 2021-2027 Programul Operațional Dezvoltare Durabila 2021-2027

	Programul Creștere Inteligentă, Digitalizare și Instrumente Financiare 2021-2027 Buget local Buget național
Instituția care răspunde de realizarea proiectului	Județul Prahova Mediul de afaceri
Termen de realizare	2028
Indicatori	Operaționalizare platformă digitală de promovare a turismului.

Fișa nr. 11

Domeniu Economie	Programul / proiectul propus Titlu: Creare rețea județeană de info chioșcuri/ecrane interactive de informare turistică
Cadrul general	Utilizarea tehnologiei și echipamentelor IT este esențială pentru promovarea turismului se realizează
Grup țintă	Populația județului Turiștii Vizitatorii Mediul de afaceri
Obiective	OS II.5 Consolidarea și modernizarea turismului prahovean - factor de progres economico-social al județului
Motivația proiectului	Îmbunătățirea accesului la informațiile turistice.
Modul de implementare a proiectului	Achiziționarea echipamentelor și a elementelor soft necesare proiectului. Montarea echipamentelor și implementarea soft-ului. Crearea rețelei de info chioșcuri (sau ecrane interactive), amplasate în punctele cu fluxuri turistice semnificative din județ, cu ajutorul cărora turiștii să poată afla informațiile de care au nevoie. Cu ajutorul info chioșcurilor turiștii/vizitatorii pot obține informații despre obiectivele turistice, rețelele de transport, infrastructura de turism și horeca din județ. Info chioșcuri-urile vor cuprinde și harta digitală turistică a județului.
Sursa de finanțare/posibile surse de finanțare	Programul Regional Sud Muntenia 2021-2027 Programul Operațional Dezvoltare Durabila 2021-2027

	Programul Creștere Inteligentă, Digitalizare și Instrumente Financiare 2021-2027 Buget județean Buget național
Instituția care răspunde de realizarea proiectului	Județul Prahova Mediul de afaceri
Termen de realizare	2027
Indicatori	Număr de info chioșcuri operaționalizate. Rețeaua de info chioșcuri va fi integrată platformei digitală de promovare a turismului în județul Prahova

4.2. Definirea și justificarea acțiunilor de dezvoltare a mediului

4.2.1. Mediu în județul Prahova

Natură și biodiversitate

Concepția Uniunii Europene pe baza căreia a fost creată rețeaua Natura 2000 pornește de la faptul că activitățile de conservare a biodiversității și cele de dezvoltare socio-economică durabilă sunt complementare, nu antagonice. Astfel, pentru conservarea unei zone și a unor specii nu trebuie exclusă desfășurarea unor activități economice noi sau tradiționale. Este însă necesară o evaluare amănunțită a consecințelor pe care acestea le pot avea asupra obiectivelor de conservare și găsirea unor soluții și proiecte care să asigure speciilor sălbatice și habitatelor naturale supraviețuirea pe termen lung.

În plus, concepția generală a acestei politici implică faptul că problemele de mediu pot și trebuie să fie integrate în cadrul politicilor sectoriale, deoarece distrugerea patrimoniului natural nu poate fi remediată sau, în cel mai bun caz, recuperarea se poate face doar parțial, cu costuri extrem de ridicate.

O abordare integrată a dezvoltării este atât în interesul protejării naturii, cât și al nostru și al generațiilor viitoare. Aceasta nu înseamnă că natura sau mediul vor anula importanța tuturor celorlalți factori.

Din aceste considerente, în zonele vizate este necesară stabilirea unor programe speciale de dezvoltare a comunităților locale prin punerea în valoare și utilizarea durabilă a patrimoniului natural - folosirea celor mai bune practici în agricultură și silvicultură, a celor mai noi tehnologii cu impact cât mai redus asupra mediului, dezvoltarea sectorului de turism ecologic și promovarea practicilor și activităților tradiționale de utilizare și valorificare a resurselor naturale prin stabilirea unor mecanisme financiare adecvate susținerii unor astfel de activități.

Ariile naturale protejate de interes național se împart în următoarele categorii:

- **Rezervații științifice** - arii naturale protejate ale căror scopuri sunt protecția și conservarea unor habitate naturale terestre și/sau acvatice, cuprinzând elemente reprezentative de interes științific sub aspect floristic, faunistic, geologic, speologic, paleontologic, pedologic sau de altă natură.

- **Parcuri Naționale** - ariile naturale protejate ale căror scopuri sunt protecția și conservarea unor eșantioane reprezentative pentru spațiul biogeografic național, cuprinzând elemente naturale cu valoare deosebită sub aspectul fizico-geografic, floristic, faunistic, hidrologic, geologic, paleontologic, speologic, pedologic sau de altă natură, oferind posibilitatea vizitării în scopuri științifice, educative, recreative și turistice.
- **Monumente ale naturii** - arii naturale protejate ale căror scopuri sunt protecția și conservarea unor elemente naturale cu valoare și semnificație ecologică, științifică, peisagistică deosebite, reprezentate de specii de plante sau animale sălbatice rare, endemice ori amenințate cu dispariția, arbori seculari, asociații floristice și faunistice, fenomene geologice - peșteri, martori de eroziune, chei, cursuri de apă, cascade și alte manifestări și formațiuni geologice, depozite fosilifere, precum și alte elemente naturale cu valoare de patrimoniu natural prin unicitatea sau raritatea lor.
- **Rezervații naturale** - arii naturale protejate ale căror scopuri sunt protecția și conservarea unor habitate și specii naturale importante sub aspect floristic, faunistic, forestier, hidrologic, geologic, speologic, paleontologic, pedologic.
- **Parcuri naturale** - arii naturale protejate ale căror scopuri sunt protecția și conservarea unor ansambluri peisagistice în care interacțiunea activităților umane cu natura de-a lungul timpului a creat o zonă distinctă, cu valoare semnificativă peisagistică și/sau culturală, deseori cu o mare diversitate biologică.

Județul Prahova are un patrimoniu bogat de astfel de arii naturale protejate, suprafața lor, la nivelul anului 2016, fiind de 35.218 ha, reprezentând 7,5% din suprafața județului.

Conservarea diversității biologice, utilizarea durabilă a componentelor ei și împărțirea echitabilă a beneficiilor care rezultă din utilizarea resurselor naturale reprezintă condițiile prioritare ale unui management sustenabil al ariilor naturale.

Dependența strânsă și tradițională a comunităților umane cu habitatele în care trăiesc și necesitatea conservării acestora, astfel încât să fie capabile să răspundă nevoilor și aspirațiilor generațiilor prezente și viitoare a determinat organizarea unui sistem unitar de arii protejate la nivel național, din care fac parte și cele din județul Prahova.

La nivelul județului Prahova există șase arii protejate cu statut legal, declarate prin Legea 5/2000, după cum urmează:

Nr. crt.	Denumire	Localizare	Suprafață (ha)
1.	Parcul Natural Bucegi include:	Prahova	8.322, din care:
	• Abruptul Prahovean	Sinaia, Bușteni	3.478
	• Locul Fosilifer Plaiul Hoților	Sinaia	6
	• Munții Colții lui Barbeș	Sinaia	1.513
2.	Arinișul de la Sinaia - Cumpătul	Sinaia	1.037

3.	Tigăile din Ciucaș	Com. Măneciu	3
4.	Muntele de Sare Slănic	Slănic	2

Tabel 40 Arii naturale protejate din județul Prahova: Sursa: Agenția pentru Protecția Mediului Prahova

Trei dintre aceste arii protejate fac parte din Parcul Natural Bucegi, care se întinde pe o suprafață de 32496.8 ha, pe raza a trei județe: Dâmbovița, Prahova și Brașov, având mai mult de 60% din teritoriu acoperit cu păduri.

Situl Bucegi se caracterizează printr-o mare diversitate biologică, geologică, geomorfologică și carstică (34 de peșteri, printre care Peștera Ialomiței, Peștera Rătei), Cheile Zănoagei, Cheile Urșilor, Cheile Orzei, Cheile Tătarului, Clăile din Lespezi, Canionul Horoabei formând un peisaj de o frumusețe deosebită. Pe conglomerate, datorită eroziunii diferențiate, au luat naștere forme bizare, cum ar fi Sfinxul și Babele. Zona se remarcă printr-o deosebită bogăție a capitalului natural aici regăsindu-se în jur de 3000 de specii de floră și 3500 de specii de faună. Multe dintre acestea, protejate de legislația națională și europeană, sunt endemice și rare.

În sit sunt prezente 24 de habitate de interes comunitar, dintre care șase prioritare. Printre acestea apar habitate de limită superioară a pădurilor, cum ar fi jnepenișurile, peticele de smirdar, asociațiile floristice specifice golului alpin.

Pe lângă speciile endemice, se găsesc aici și specii relictice glaciare cantonate în general pe Valea Ialomiței în locurile turboase.

Se remarcă, de asemenea, diversitatea mare a faunei, dintre animalele de interes comunitar fiind prezente 20 de specii.

Situl se suprapune în mare măsură Parcului Natural Bucegi și include mai multe rezervații științifice, rezervații naturale și monumente ale naturii cum sunt: Peștera-Cocora, Poiana Crucii, Valea Horoabei, Orzea-Zănoaga, Zănoaga-Lucăcilă, Cheile Tătarului, Turbăria Lăptici, Peștera Rătei, Locul fosilier de la Vama Strunga, Abruptul Bucșoiu, Mălăiești, Gaura, Abruptul Prahovean, Locul fosilier Plaiul Hoților, Munții Colții lui Barbeș. În sit au fost identificate și relicve importante din punct de vedere paleontologic și arheologic, cum ar fi Valea Tătarului, caracterizată prin cantitatea mare de resturi de *Ursus spelaeus* și instrumente de tip mustertian și paleolitic superior.

Conform **Planului de Management**⁴⁵, scopul principal al Parcului Natural Bucegi îl reprezintă conservarea peisajului, incluzând toate tipurile de habitate și speciile integrate acestora, cu un accent deosebit asupra celor nominalizate în Directiva Habitare, Directiva Păsări, Convenția de la Berna și Convenția Ramsar, a ecosistemelor terestre și acvatice, în strânsă legătură cu activitățile comunității locale și posibilitățile de recreere a turiștilor. De asemenea, urmărește prevenirea oricăror activități de exploatare sau utilizare intensivă a resurselor naturale care contravin obiectivului de conservare precum și asigurarea de condiții pentru activitățile educaționale, recreative și de cercetare științifică.

În Planul de Management se stabilesc domeniile majore și obiectivele de management, precum și un plan de acțiune pe următorii 5 ani (2020-2024).

1. Ariile naturale ce aparțin sitului Bucegi sunt:

⁴⁵ Planul de Management al Parcului Natural Bucegi

http://anap.gov.ro/anap/Planuri%20de%20management/PM%20Cluj/ROSCI0013_PM_HG_187_2011.pdf?t=1583337807

Abruptul Prahovean, zonă naturală cu un relief bine diversificat (stâncării, creste, văi glaciare, lapiezuri, doline, circuri glaciare, abrupturi calcaroase, avene, goluri alpine, peșteri); păduri, poiene, pajiști și pășuni;

Locul fosilifer Plaiul Hoților reprezintă o zonă de abrupturi calcaroase, cu formațiuni de flișuri cretacice stratificate, alcătuite din roci argilo-marnoase de culoare cenușiu-gălbui, urmate de marne tari și conglomerate cu blocuri mari de calcare și șisturi marno-argiloase cu inserții de calcit; cu depozite de faună fosilă, alcătuite din resturi de lamelibranhiate, gastropode, cefalopode sau brahiopode.

Munții Colții lui Barbeș reprezintă o zonă muntoasă din Munții Bucegi, cu un relief constituit din calcare, gresii, șisturi cristaline și conglomerate, diversificat, cu abrupturi, grohotișuri, doline, custuri, hornuri, turnuri, ace, chei, goluri alpine; cu izvoare și văi (Valea Lupului, Valea Uscată), pajiști, pășuni și păduri; cu floră și faună specifică Bucegilor. Pe teritoriul rezervației vegetează specia endemică: stânjel mic de munte (*Iris ruthenica*).

2. Arinișul de la Sinaia

Arinișul de la Sinaia - Cumpătul este o arie protejată de interes național pe teritoriul administrativ al orașului Sinaia.

Aria protejată reprezintă zona împădurită pe versantul stâng al râului Prahova, cu vegetație higrofilă, având rol de protecție pentru speciile arboricole de arin-alb (*Alnus incana*) și răchita roșie (*Salix purpurea*).

Flora rezervației este alcătuită din specii de arbori, dintre care: arin-alb (*Alnus incana*) (specia dominantă), salcie roșie (*Salix purpurea*), carpen (*Carpinus betulus*), fag (*Fagus sylvatica*), zada (*Larix*), paltin de munte (*Acer pseudoplatanus*); arbuști: păducel (*Crataegus monogyna*), soc (*Sambucus L.*), măceș (*Rosa canina*), calin (*Viburnum opulus*), sânger (*Cornus sanguinea*); iar la nivelul ierburilor sunt specii floristice de piciorul cocoșului (*Ranunculus repens L.*), crin de pădure (*Lilium martagon*), laptele cucului (*Euphorbia carniolica*), pastita (*Anemone nemerosa*), brândușa de toamnă (*Colchicum autumnale*), specia de rogoz *Carex digitata*.

3. Tigăile din Ciucaș

Tigăile din Ciucaș, ansamblu de turnuri din Masivul Ciucaș, se remarcă prin dimensiunile și formele variate. Situate pe teritoriul administrativ al județului Prahova, la limita cu județul Brașov, în partea de nord a stațiunii Cheia, acestea reprezintă o rezervație naturală de tip geomorfologic, faunistic, floristic și peisagistic declarată arie protejată în anul 2000.

Au dimensiuni care variază între 80 și 100 de metri. Formele lor variate șlefuite, în timp, de acțiunea ploii, aerului sau de fenomenele de îngheț-dezghet au făcut ca acestea să primească diverse denumiri. Printre cele mai deosebite se remarcă Goliat, Porumbelul, Babele la Sfat, Turnul lui Goliat.

4. Muntele de sare de la Slănic

Este un monument natural alcătuit din masivul de sare și lacul din mijlocul acestuia, format prin prăbușirea unei galerii de exploatare a sării, antrenând totodată o alunecare de teren. Muntele de sare face parte din Complexul Baia Baciului alături de

Grota Miresei și Baia Miresei, Lacul Mare (numit și Baia Baciului cu o suprafață de 5.100 mp, adâncime maximă 7 m, hipersalinic, cu o concentrație de 300%) și Baia Porcilor (suprafață de 1.460 mp și adâncime sub 1 m, conținând nămol terapeutic).

Relieful este de tip carstic, format din șanțuri tubulare, orificii tubulare, creste ascuțite, alveole și crăpături adânci.

În afară de ariile naturale mai sus-menționate, județul mai beneficiază și de o rețea de Arii Speciale de Conservare (SCI) și una de Arii de Protecție Specială Avifaunistică (SPA). Ariile Speciale de Conservare (Special Areas of Conservation - SAC) ce au ca bază Siturile de Importanță Comunitară (Sites of Community Importance - SCI), desemnate pe teritoriul județului Prahova, sunt:

- ROSCI0013 Bucegi (PH, DB, BV)
- ROSCI0038 Ciucaș (PH, BV)
- ROSCI0096 Lacul Bâlbâitoarea (PH)
- ROSCI0153 Pădurea Glodeasa (PH)
- ROSCI0164 Pădurea Plopeni (PH)
- ROSCI0224 Scroviștea (DB, IF, PH)
- ROSCI0235 Stânca Tohani (PH)
- ROSCI0283 Cheile Doftanei (PH)
- ROSCI0290 Coridorul Ialomiței (IL, IF, PH).

Tipurile de habitate naturale și speciile de interes comunitar ce constituie obiectivele de conservare din aceste situri sunt menționate în anexele I și II ale Directivei „Habitat”.

Ariile de Protecție Specială Avifaunistică (Special Protected Areas - SPA) desemnate pentru protecția speciilor de păsări sălbatice de interes comunitar menționate în Anexa I a Directivei „Păsări” și a celor migratoare, de pe teritoriul județului, sunt:

- ROSPA0112 Câmpia Gherghiței (IL, PH, BZ)
- ROSPA0140 Scroviștea (DB, IF, PH).

Amenințări

Principalele amenințări la adresa naturii și biodiversității sunt legate de activitățile de turism, pășunat, exploatare forestiere, vânătoare și recoltare de specii sălbatice de floră atât în ariile protejate cât și în afara acestora.

Elementele de impact negativ asupra sitului sunt generate de pășunatul intensiv, turismul necontrolat, construcția de pensiuni și case de vacanță în extravilanul localităților, tăierile ilegale și modul de extragere a arborilor din parchete pe cursul pâraielor de munte, incendierea jnepenișurilor, braconajul.

Extinderea urbană, practicile agricole sau silvice intensive și rutele de transport prezintă obstacole semnificative și uneori de netrecut în calea circulației speciilor. De asemenea, acestea determină ca mediul în ansamblu să devină mai ostil și inaccesibil faunei. Un exemplu îl constituie numărul crescut al exemplarelor de urs brun care au murit prin accidentare auto sau pe calea ferată de pe Valea Prahovei, în zona Sinaia-Bușteni, deoarece traficul intens de pe DN1 nu permite animalelor să traverseze dinspre pădurile de pe versanții Munților Bucegi spre râul Prahova și Munții Baiului aflați de cealaltă parte. Habitatele au fost fragmentate de infrastructură fără a se crea măcar un singur pasaj pentru faună.

Amenajarea teritoriului poate ghida dezvoltarea de infrastructuri în afara siturilor sensibile, reducând astfel riscul fragmentării suplimentare a habitatelor. De asemenea, aceasta poate identifica modalități de a reconecta la nivel spațial zonele naturale rămase, de exemplu încurajând proiectele de restaurare a habitatelor în zone importante din punct de vedere strategic sau integrând elemente de conectivitate ecologică (de exemplu ecoducte sau locuri de trecere naturale) în noile scheme de dezvoltare.

Dezvoltarea infrastructurii pentru sporturile de iarnă (pârții de schi și instalații de transport pe cablu) în zona montană creează culoare de defrișare prin trupurile de pădure, generând de asemenea fragmentarea habitatelor. Stațiunile montane Sinaia și Cheia continuă să dezvolte sau de abia acum intenționează să creeze un domeniu schiabil.

În general, reducerea suprafețelor acoperite de habitate naturale și semi-naturale s-a datorat unor factori cum sunt creșterea acoperirii terenurilor, creșterea populației, schimbarea peisajelor și ecosistemelor. Utilizarea terenurilor și schimbarea utilizării terenurilor afectează în mod direct schimbul de gaze cu efect de seră între ecosistemele terestre și atmosferă.

În multe cazuri, clima, tehnologia și economia par a fi factorii determinanți ai schimbării utilizării terenurilor la diferite scări spațiale și temporale. În același timp, transformarea terenurilor pare a fi un mecanism de feedback adaptabil pe care fermierii îl utilizează pentru a netezi impactul variațiilor climatice, în special în perioadele extrem de uscate și umede. Schimbările utilizării terenurilor sunt adesea asociate cu schimbarea în acoperirea terenurilor și o schimbare asociată cu emisiile de carbon. De exemplu, în cazul în care o pădure este eliminată, stocurile de carbon din biomasa de deasupra solului sunt fie eliminate ca produse sau aduse înapoi în atmosferă prin descompuneri microbiene. Rezervele de carbon din sol vor fi de asemenea afectate, cu toate că acest efect va depinde de tratamentul ulterior al terenului.

Suprafața de teren cultivată a scăzut, pajiștile au înlocuit câmpurile cu cereale, transhumanța a dispărut, presiunea efectivelor de animale a scăzut mult. Consecința a fost o reevaluare a utilizării terenului din văi, în cazul în care cea mai mare parte a furajelor necesare pentru hrana animalelor în timpul iernii se cultivă în apropiere, în aceste zone.

Alte consecințe au fost construirea infrastructurii de irigații, producția de energie, îmbunătățirea drumurilor, dezvoltarea turismului, inclusiv urbanizarea și construcția de hoteluri, stațiuni de schi etc.

Diferitele utilizări, spațiul limitat, contribuie la generarea unui stres suplimentar cu privire la modul tradițional de viață.

Influența antropogenică este esențial reflectată în gradul de acoperire al terenurilor, unde modificarea sau intensificarea utilizării pentru o anumită folosință, practicile agricole de cultivare, implementarea strategiilor de conservare a solului sunt factori importanți care determină susceptibilitatea la eroziune. Gradul de acoperire al terenului și schimbările climatice sunt factori de presiune ce acționează ca niște indicatori cu privire la stadiul eroziunii și impactul modificărilor determinate de eroziune asupra unor sisteme ca solul și biodiversitatea.

Păduri

Suprafața fondului forestier național-proprietate publică a statului administrat de Direcția Silvică Prahova este de 108235 ha, din care 89730 ha proprietate publică a statului și 18505 ha alte tipuri de proprietăți fond forestier aparținând persoanelor private, pentru care sunt încheiate contracte de administrare și/sau prestări servicii silvice. Restul fondului forestier, 38310 ha rămase până la totalul de 146545 ha, este administrat de ocoale silvice private sau nu este atribuit în administrare. Suprafața efectivă a pădurilor este de 144239 ha.

Nr. crt.	Natura proprietății	Suprafață fond forestier (ha)	Păduri (ha)
	Prahova	108235	106131
1	Proprietate publică a statului	89730	87759
2	Proprietate privată, persoane fizice sau juridice	18505	18372

Tabel 41 Fondul forestier - repartitia pe proprietari

Din totalul suprafeței fondului forestier național administrat de Direcția Silvică Prahova, 87759 ha sunt ocupate cu păduri (97.77%), diferența fiind constituită din terenuri care servesc nevoilor de cultură și producție silvică (pepiniere, plantaje, răchitării, terenuri de pe care se recoltează hrană pentru vânat, terenuri ocupate cu fazanerii sau păstrăvării, terenuri ocupate cu arbuști fructiferi), terenuri care servesc nevoilor de administrare forestieră (drumuri forestiere, terenuri din jurul clădirilor destinate administrației silvice, depozite forestiere), terenuri destinate împăduririi în anul 2018, terenuri neproductive (stâncării, grohotișuri, ravene, smârcuri etc.) și terenuri ocupate temporar cu obiective ale altor deținători (obiective petroliere, conducte de apă, conducte de gaze naturale, relee de telecomunicații etc.).

Fondul forestier din zona de competență a județului Prahova este gestionată de 9 ocoale silvice, și anume:

1. Ocolul Silvic Ploiești;
2. Ocolul Silvic Vălenii de Munte;
3. Ocolul Silvic Slănic;
4. Ocolul Silvic Măneciu;
5. Ocolul Silvic Verbila;
6. Ocolul Silvic Câmpina;
7. Ocolul Silvic Sinaia;
8. Ocolul Silvic Azuga;
9. Ocolul Silvic Doftana.

Repartizarea fondului forestier național administrat de Direcția Silvică Prahova, pe principalele forme de relief, este următoarea: 55% din suprafață în zona de munte, 25% în zona de deal și 20% la câmpie.

Anul	Suprafață totală de pădure regenerată (ha)	Suprafață împăduriri artificiale (ha)	Suprafață regenerări naturale (ha)
2013	348	132	216
2014	267	69	198
2015	304	71	233
2016	319	56	263
2017	312	63	249
2018	316	38	278

Tabel 42 Suprafețe de păduri regenerare

Nr.crt.	Tipul de tăiere	Suprafață parcursă cu tăieri -ha-
	TOTAL TĂIERI	14809
1	Tăieri de regenerare total, din care:	2315
1.1	Tăieri de regenerare în codru	1824
1.2	Tăieri de regenerare în crâng	40
1.3	Tăieri de refacere-substituire a arboretelor slab productive/degradate	1
1.4	Tăieri de conservare	450
2	Tăieri de produse accidentale	5586
3	Operațiuni de igienă și curățire a pădurilor	4233
4	Tăiere de îngrijire în păduri tinere (degajări, curățire, rărituri)	2675

Tabel 43 Suprafețe parcurse cu tăieri în anul 2018 în arborete din fondul forestier național proprietate publică a statului, administrat de Direcția Silvică Prahova

Tăierile de regenerare se fac în scopul asigurării continuității pădurii fiind incluse regimul codru (bazat pe regenerarea din sămânță și conducerea arboretelor la vârste) sau regimul crâng (bazat pe regenerarea vegetativă, din lăstari sau drajoni și conducerea arboretelor la vârste relativ reduse, aplicarea acestuia făcându-se în cazuri speciale, ex. arborete de salcâm, plop alb, plop negru, salcie).

Tăierile de produse accidentale vizează recoltarea arborilor doborâți sau ruți de vânt și zăpadă sau alte calamități precum și a celor care se află pe terenuri pentru care s-a aprobat ocuparea temporară sau scoaterea definitivă pentru lucrări miniere, drumuri sau autostrăzi, conducte de gaze, obiective petroliere etc.

Tăierile (operațiunile) de igienă și curățire a pădurilor au ca scop extragerea arborilor proveniți din procesul normal de eliminare naturală (arbori uscați, doborâți etc.).

Tăierile de îngrijire în arboretele tinere (lucrările de îngrijire și conducere a arboretelor) presupun un sistem de lucrări silviculturale care au ca scop dirijarea creșterii și dezvoltării arboretelor, selecția arborilor cu însușiri genetice superioare și ameliorarea compoziției structurii și funcțiilor viitoarei păduri. Se promovează în acest scop, de la întemeierea și până la apropierea termenului de exploatare a arboretului, o suită de lucrări cu caracter special, corespunzătoare legilor particularităților de creștere și dezvoltare ale arborilor și arboretelor.

Amenințări

Principalele amenințări la adresa pădurii sunt:

- Defrișarea masivă a pădurii poate duce la schimbări radicale de relief, ale caracteristicilor termice și hidrice ale teritoriilor în cauză, ale solurilor, la o modificare pronunțată a mediului în ansamblu. Acest lucru este legat de rolul deosebit de mare pe care îl are pădurea în evoluția reliefului, în formarea însușirilor stratului de aer de lângă sol și a solului însuși precum și în conservarea acestora de-a lungul unor perioade lungi de timp.
- La acestea se mai adaugă: fragmentarea pădurilor pentru construirea de drumuri, urbanizare, obținerea de terenuri pentru agricultură sau alte obiective și schimbările climatice, materializate în special prin creșterea temperaturilor și scăderea precipitațiilor, care afectează pădurile din toate etajele fitoclimatice, pornind de la zona de câmpie și ajungând până în zona montană.

Fragmentarea pădurilor apare atunci când suprafețe întinse sunt divizate în trupuri mai mici. Astfel, fragmentarea pădurii poate fi un obstacol de netrecut pentru multe specii de animale, fiind dăunătoare pentru păsări sau chiar pentru lilieci. Habitatele fragmentate sunt diferite de habitatele originale prin două însușiri:

- fragmentele conțin habitate de lizieră mai mari decât cele normale;
- centrul fragmentului de habitat este mai aproape de lizieră decât la habitatele originale.

Fragmentarea habitatelor pune în pericol existența speciilor de păsări, mamifere și insecte din interiorul pădurii care nu traversează zonele deschise din cauza prădătorilor. Ca rezultat, multe specii nu vor recoloniza fragmentele de pădure izolate dacă populația originală va dispărea. Un alt aspect negativ al fragmentării habitatelor este acela că acest proces poate reduce capacitatea animalelor de a găsi hrană. Multe specii care trăiesc în grup sau solitar, funcție de variabilitatea sezonieră a resurselor de hrană au nevoie de posibilitatea de a se mișca pentru a le găsi. Dacă specia este izolată într-un habitat fragmentat, aceasta poate să nu fie capabilă să migreze pentru a-și găsi hrana. De exemplu, îngrădirea unor terenuri împiedică mișcarea naturală a ierbivorelor mari (cerb, căprior, etc.), determinând suprapășunatul terenului, efectul fiind degradarea habitatului. Starea habitatelor poate grăbi declinul populațiilor, poate determina chiar dispariția lor, mecanismul fiind divizarea unei populații în două sau mai multe subpopulații, fiecare dintre acestea având un areal restrâns sub necesitățile minime.

Fragmentarea habitatelor determină creșterea dramatică a suprafeței de margine în comparație cu interiorul habitatelor. Micromediul suprafeței de limită este diferit de cel al zonei din interior. Unul dintre cele mai importante efecte de margine este fluctuația mare a nivelului de lumină, a temperaturii, umidității și vitezei vântului. Deoarece plantele sunt adaptate la anumite condiții de temperatură, umiditate sau nivel de lumină, aceste schimbări vor elimina unele specii din pădurea fragmentată.

Atunci când o pădure este fragmentată crește intensitatea vântului, scade umiditatea și crește temperatura, astfel că pădurea de limită este expusă la incendii într-o mai mare măsură decât în habitatul original, focul răspândindu-se de obicei de la terenurile adiacente cultivate cu cereale. Fragmentarea habitatelor crește vulnerabilitatea la invazia speciilor alohtone și parazite. Pădurea de limită este o pădure vulnerabilă în care speciile parazite se pot înmulți repede și apoi dispersa în interiorul pădurii. Din

această cauză, fragmentarea habitatelor naturale de către căile de comunicație trebuie evitată pe cât posibil datorită efectelor negative multiple care pot afecta speciile.

Schimbările climatice prezintă următoarele efecte negative asupra pădurilor:

- Schimbări în compoziția arboretelor. Cele mai întâlnite cazuri sunt cele în care salcâmul (*Robinia pseudoacacia*) ia locul arboretelor de stejar (*Quercus* spp.), mai ales în zona de sud a țării ori pe versanții însoriți, cu expoziție sudică. Un alt exemplu este reprezentat de pădurile de conifere (brad, molid) situate în etajul montan, care suferind de pe urma schimbărilor climatice, se usucă treptat. Brazilii și molizii (dar nu numai) uscați sunt înlocuiți de specii pioniere, cu caracter invaziv, mai puțin valoroase din punct de vedere ecologic, silvicultural și economic. Cele mai elocvente exemple în acest sens sunt: salcia căprească (*Salix caprea*), plopul tremurător (*Populus tremula*), mesteacănul (*Betula pendula*), murul târâtor (*Rubus hirtus*) și altele. În acest context, silvicultorii întâmpină greutăți în gestionarea acestor păduri, ducând adevărate “lupte” în vederea reintroducerii speciilor valoroase.
- Uscarea arborilor și arboretelor. Există multe arborete de rășinoase care se usucă într-un răstimp foarte scurt. O altă posibilă cauză o poate constitui extinderea rășinoaselor în afara arealului natural, extindere ce era la modă în urmă cu trei-patru decenii. Uscarea treptată a arborilor va conduce atât la moartea acestora și, implicit, la scăderea productivității arboretelor, cât și la infestări masive cu agenți patogeni. Este în plină desfășurare procesul de devitalizare și chiar de uscare anormală a arborilor, cu deosebire în ținuturile secetoase ale țării, respectiv în stepă, silvostepă și alte teritorii din câmpii și coline, cu deosebire în anii secetoși și extrem de secetoși (tot mai frecvenți în ultimele decenii față de perioadele anterioare). Acest proces este dovedit atât de volumul ridicat al lemnului recoltat prin „tăieri de igienă”, cât și de rezultatele monitorizării stării de sănătate a arborilor (evaluată după gradul de defoliere a coroanei acestora).
- Creșterea temperaturilor favorizează dezvoltarea exponențială a agenților patogeni. Poate cel mai cunoscut exemplu este cel al gândacilor de scoarță care rod partea cuprinsă între lemn și scoarță, adică partea vie a arborelui, ducând la moartea acestora. Atât în literatura de specialitate, unde sunt prezentate cu acuratețe rezultatele cercetărilor științifice din domeniu, cât și în publicațiile online mai puțin specializate, sunt semnalate din ce în ce mai multe cazuri în care acești gândaci au distrus păduri întregi, mai ales de rășinoase, cu precădere de molid - *Picea abies*.
- Un alt efect al temperaturilor ridicate îl reprezintă incendiile de pădure, din ce în ce mai frecvente mai ales în zona de silvostepă din țara noastră.
- Este posibilă o translație a zonalității naturale din spațiul geografic românesc, respectiv trecerea stepei în semideșert, a silvostepii în stepă, a zonei forestiere de câmpie în silvostepă, precum și o ușoară translație altitudinală a gorunetelor, făgetelor, amestecurilor de fag cu rășinoase și a molidișurilor, cu o tendință de urcare a limitei superioare a vegetației forestiere.
- Nu în ultimul rând, schimbările climatice își pun amprenta și asupra biodiversității din ecosistemele forestiere, conducând de cele mai multe ori

la scăderea acesteia. Un ecosistem forestier cu un grad scăzut de biodiversitate va face față mai greu provocărilor viitoare. Cu precădere vor avea de suferit pădurile puternic destructurate sub raport ecologic, respectiv cele care au deja o rezistență scăzută la acțiunea factorilor destabilizatori, cum sunt majoritatea pădurilor din câmpii: stejărete de stejar pufos, stejar brumăriu, gârniță, cer, stejar pedunculat, salcâmete situate în condiții staționale nefavorabile ș.a. Mai puțin afectate vor fi făgetele, amestecurile de fag cu rășinoase ș.a. Un semn de întrebare trebuie pus în privința gorunetelor și brădetelor.

Calitatea mediului (aer, sol, apă)

Calitate aer

Starea atmosferei este evidențiată prin prezentarea următoarelor aspecte: poluarea de impact cu diferite noxe, calitatea precipitațiilor atmosferice și situația ozonului atmosferic.

Sursele de poluare ale mediului ambiant se împart în două mari categorii:

- surse de impurificare cu particule solide
- surse de impurificare cu gaze și vapori.

Acestea pot fi surse naturale și surse artificiale.

Sursele artificiale sunt, în special, întreprinderile industriale, centralele termoelectrice și termice, mijloacele de transport, instalațiile de încălzit pentru locuințe, incineratoarele de reziduuri, etc.

În Aglomerarea Ploiești monitorizarea calității aerului este realizată prin 6 stații automate amplasate astfel:

- Stațiile PH1 (APM sediu) și PH5 (B-dul București) sunt stații care monitorizează impactul traficului asupra mediului. Poluanții monitorizați sunt cei specifici activității de transport și anume SO₂, NO, NO₂, NO_x, CO, PM₁₀, metale (din PM₁₀), Benzen, Toluen, Etilbenzen, o, m, p - xilen;
- Stațiile PH4 (Primăria Brazi) și PH6 (M. Bravu) sunt stații care evidențiază influența emisiilor din zona industrială asupra nivelului de poluare. Poluanții monitorizați sunt Benzen, Toluen, Etilbenzen, o, m, p - xilen, SO₂, NO, NO₂, NO_x, CO, O₃, PM₁₀, metale (din PM₁₀) la care se adaugă 1,3-butadiena în stația PH6 (M. Bravu);
- Stația PH2 (P-ța Victoriei) stație de fond urban, a fost amplasată în zonă rezidențială, la distanță de surse de emisii locale. Poluanții monitorizați: SO₂, NO, NO₂, NO_x, CO, O₃, PM_{2.5}, PM₁₀, metale (din PM₁₀), Benzen, Toluen, Etilbenzen, o, m, p - xilen;
- Stația PH3 (Primăria Blejoi) stație de fond suburban, evaluează influența "așezărilor umane" asupra calității aerului. Poluanții monitorizați: SO₂, NO, NO₂, NO_x, CO, O₃, PM₁₀, metale (din PM₁₀), Benzen, Toluen, Etilbenzen, o, m, p - xilen.

Conform Raportului de mediu din 2018 al Agenției pentru Protecția Mediului (APM) Prahova, calitatea aerului în municipiul Ploiești a fost monitorizată prin măsurători orare sau zilnice în 6 stații. Poluanții SO₂, NO₂/NO_x, CO, benzen, pulberi în suspensie, plumb

și ozon sunt monitorizați și evaluați în conformitate cu Legea nr.104/2011, care transpune cerințele prevăzute de reglementările europene, iar amoniacul, formaldehida, hidrogenul sulfurat la cele ale STAS-ului nr. 12574/87 - Aer din zonele protejate.

Valorile măsurate ale poluanților reprezintă valori ale emisiilor la care contribuie activitatea economică din zona în care sunt amplasate echipamentele de măsurare. Temperatura, umiditatea, presiunea, mișcarea aerului și precipitațiile determină modificări substanțiale ale nivelului de poluare a atmosferei. În afara activității economice, circulația rutieră este, de asemenea, un factor determinant al nivelului de poluare.

Principalele emisii poluante considerate în analiza calității aerului la nivelul județului Prahova, conform **Planului de menținere a calității aerului 2018 -2022**, provin din următoarele sectoare de activitate:

Energie

- Contribuția subsectoarelor de activitate din energie la emisiile poluante cu **efect de acidifiere** (NO_x, SO₂, și NH₃), la nivelul județului Prahova - o contribuție importantă a emisiilor de NH₃ o au activitățile nerutiere și alte motoare staționare în timp ce activitățile privind producția de energie electrică și termică, rafinarea țițeiului reprezintă sursa importantă a emisiilor de NO_x și SO_x;
- Contribuția subsectoarelor de activitate din energie la emisiile de poluanți **precursori ai ozonului** (NO_x, NMVOC și CO) - o contribuție importantă a emisiilor de NMVOC o au activitățile din sectorul rafinare/stocare, în timp ce producerea de energie electrică și termică și rafinarea țițeiului reprezintă sursa importantă a emisiilor de NO_x și CO;
- Contribuția subsectoarelor de activitate din energie la emisiile de **particule primare în suspensie PM_{2,5} și PM₁₀** - o contribuție importantă a emisiilor de PM_{2,5} și PM₁₀ o are sectorul de activitate - încălzire rezidențială;
- Contribuția subsectoarelor de activitate din energie la emisiile de **metale grele** - o contribuție importantă a emisiilor de metale grele (plumb, cadmiu, mercur) o au sectoarele de activitate: producerea de energie electrică și termică, rafinarea țițeiului și încălzire rezidențială. Cea mai mare contribuție a emisiilor de plumb o are sectorul de activitate - transportul rutier. Cea mai mare contribuție a emisiilor de cadmiu o au sectoarele de activitate: producerea de energie electrică și termică și rafinarea țițeiului. Cea mai mare contribuție a emisiilor de mercur o au sectoarele de activitate: producerea de energie electrică și termică și încălzirea rezidențială.

Industrie

Contribuția sectoarelor de activitate la emisiile poluante cu **efect de acidifiere** (NO_x, SO₂ și NH₃) - o contribuție importantă a emisiilor de SO₂ o are sectorul de activitate - Energie, în timp ce contribuția importantă a emisiilor de NO_x o au sectoarele de activitate - Energie și Transporturi. Sursa principală a emisiilor de NH₃ este dată de sectoarele de activitate - Agricultură și Energie. Contribuția subsectoarelor de activitate din industrie la emisiile poluante cu efect de acidifiere (NO_x, SO₂ și NH₃) - o contribuție

importantă a emisiilor de SO₂ și NO_x o au activitățile privind producția de fier și oțel și producția de aluminiu. Sursa principală a emisiilor de NO_x este reprezentată de subsectorul de activitate producția de fier și oțel, în timp ce principala sursă a emisiilor de SO₂ este reprezentată de subsectorul de activitate producția de aluminiu;

- Evoluția emisiilor de poluanți cu **efect de acidifiere** - se observă valori ridicate ale emisiilor de NO_x și SO₂ comparativ cu valorile de emisie pentru NH₃;
- Contribuția diferitelor sectoare de activitate la emisiile de substanțe poluante evacuate în atmosferă și considerate substanțe **precursorale ale ozonului** - se observă că, o contribuție importantă a emisiilor de NMVOC, CO și NO_x o au sectoarele de activitate Energie și Transporturi. Principala sursă a emisiilor de CO o are sectorul de activitate - Transporturi, a emisiilor de NMVOC este dată de sectorul de activitate - Energie, iar a emisiilor de NO_x sunt sectoarele de activitate din Energie și Transporturi;
- Contribuția diferitelor subsectoare de activitate din industrie la emisiile de poluanți atmosferici considerați **precursori ai ozonului** - o contribuție importantă a emisiilor de NMVOC o au subsectoarele de activitate: producția de anvelope, industria alimentară și alte sectoare de activitate din industrie (produse chimice, fabricarea altor metale, utilizarea altor produse, tipărire, aplicare vopsele, degresare, etc), în timp ce producția de fier și oțel reprezintă principala sursă a emisiilor de NO_x și CO;
- Contribuția diferitelor sectoare de activitate la emisiile de **particule primare în suspensie PM_{2,5} și PM₁₀** - o contribuție importantă a emisiilor de PM_{2,5} și PM₁₀ o au sectoarele de activitate - energie și transporturi în timp ce sectoarele de activitate din industrie, agricultură și deșeuri au o contribuție redusă a acestor emisii;
- Contribuția diferitelor subsectoare de activitate din industrie la emisiile de **particule primare în suspensie PM_{2,5} și PM₁₀** - o contribuție importantă a emisiilor de PM_{2,5} și PM₁₀ o au subsectoarele de activitate - producția de fier și oțel și alte sectoare de activitate reprezentate de produse chimice, fabricarea altor metale, utilizarea altor produse, tipărire, aplicare vopsele, degresare, etc;
- Contribuția diferitelor sectoare de activitate la **emisiile de metale grele (Cd, Hg, Pb)** - o contribuție importantă a emisiilor de metale grele (plumb, cadmiu, mercur) o au sectoarele de activitate din energie și industrie. Cea mai mare contribuție a emisiilor de plumb o are sectorul de activitate industrie. Cea mai mare contribuție a emisiilor de cadmiu o are sectorul de activitate energie. Cea mai mare contribuție a emisiilor de mercur o au sectoarele de activitate: energie și deșeuri;
- Contribuția diferitelor subsectoare de activitate din industrie la **emisiile de metale grele (Cd, Hg, Pb)** - o contribuție importantă a emisiilor de metale grele (plumb, cadmiu, mercur) o are sectorul de activitate privind producția de fier și oțel.

Transport

- Contribuția diverselor tipuri de vehicule la emisiile de poluanți cu **efect de acidifiere și eutrofizare** - o contribuție importantă a emisiilor de NH₃ o au autoturismele (transport pasageri) în timp ce vehiculele grele reprezintă sursa importantă a emisiilor de NO_x;
- Contribuția diverselor tipuri de vehicule la emisiile de **poluanți atmosferici precursori ai ozonului** - o contribuție importantă a emisiilor de NMVOC și CO o au autoturismele (transport pasageri) în timp ce vehiculele grele reprezintă sursa importantă a emisiilor de NO_x;
- Contribuția tipurilor de vehicule de transport la emisiile de **particule primare în suspensie** - o contribuție importantă a emisiilor de PM_{2,5} și PM₁₀ o au autoturismele (transport pasageri) și vehiculele grele. Contribuția emisiilor de PM_{2,5} și PM₁₀ este aproximativ egală pe fiecare tip de vehicule de transport;
- Contribuția tipurilor de vehicule de transport la **emisiile de metale grele (Pb, Cd)** - o contribuție importantă a emisiilor de plumb o au vehiculele grele în timp ce autoturismele (transport pasageri) reprezintă principala sursă de emisii de cadmiu. Cea mai mică contribuție a emisiilor de metale grele (Pb, Cd) o au autovehiculele ușoare comparativ cu celelalte tipuri de vehicule de transport.

Agricultură

- Contribuția subsectoarelor de activitate din agricultură la emisiile de poluanți cu **efect de acidifiere** (NO_x, NH₃) - o contribuție importantă a emisiilor de NH₃ o are subsectorul de activitate creșterea animalelor în timp ce activitatea de încălzire hale reprezintă sursa importantă a emisiilor de NO_x;
- Contribuția subsectoarelor de activitate din agricultură la emisiile **precursorilor de ozon** - o contribuție importantă a emisiilor de NMVOC o are subsectorul de activitate- creșterea animalelor în timp ce activitatea de încălzire hale reprezintă sursa importantă a emisiilor de NO_x;
- **Contribuția subsectoarelor de activitate din agricultură la emisiile de particule primare PM_{2,5} și PM₁₀** - o contribuție importantă a emisiilor de PM_{2,5} și PM₁₀ o are subsectorul de activitate creșterea animalelor, în special creșterea pui carne datorită numărului mare de crescătorii de pui carne comparativ cu crescătoriile de bovine și porcine.

Rafinare petrol

Pentru activitatea de rafinare a petrolului respectiv S.C. PETROTEL LUKOIL S.A., S.C. OMV PETROM S.A. - Rafinăria Petrobrazi, S.C. Rompetrol Rafinare S.A. - Rafinăria Vega indicatorii reglementați de Legea nr 104/2011 privind calitatea aerului înconjurător sunt: NO₂, NO_x, SO₂, CO, PM₁₀, PM_{2,5}, Pb, Cd, Ni, As, C₆H₆.

Raportul preliminar privind calitatea aerului pentru 2018⁴⁶, elaborat de Agenția de Protecția Mediului Prahova, ne prezintă situația calității aerului pe parcursul anului 2018, astfel:

Benzen

⁴⁶<http://www.anpm.ro/documents/25675/41085832/rap+prelim+calita+er.pdf/5d97093a-d928-48e6-b12e-1feaad3348fa>

În ceea ce privește concentrația medie anuală a benzenului pe anul 2018, aceasta nu a depășit valoarea limită anuală pentru sănătatea umană la stațiile automate de monitorizare a calității aerului.

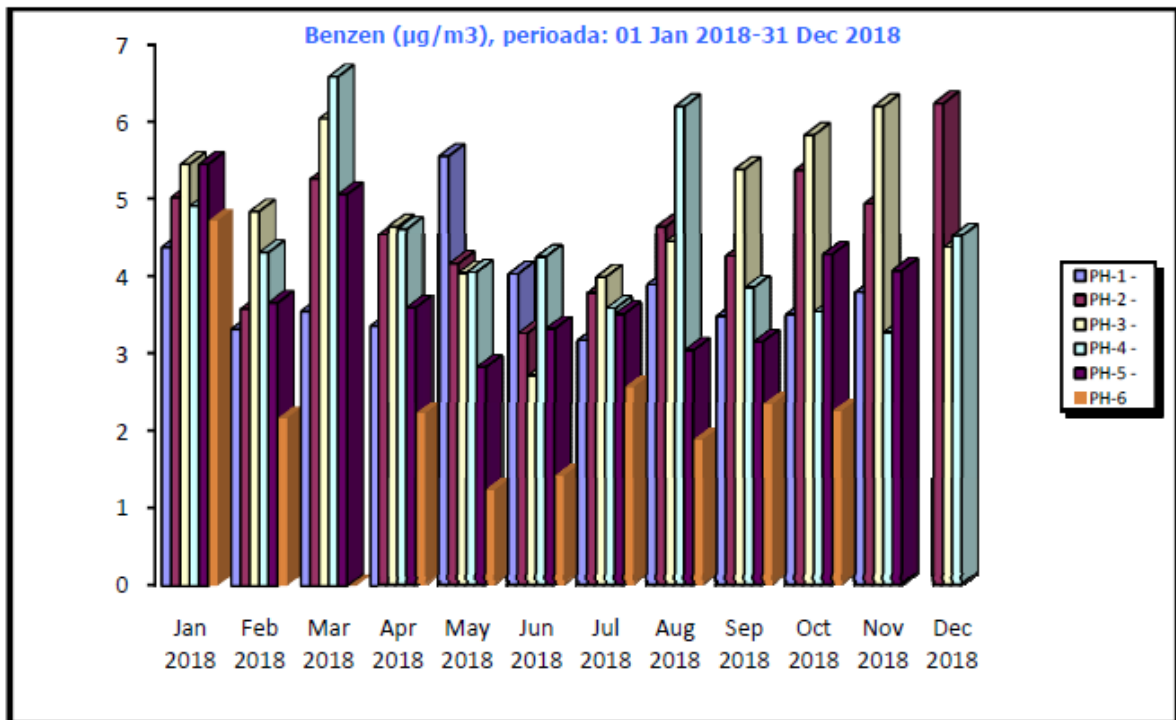


Figura 76 Concentrația medie anuală a benzenului pe anul 2018, sursa APM Prahova

Dioxidul de azot (monitorizat prin stațiile automate)

Concentrația de dioxid de azot nu a depășit la stațiile de monitorizare automate pragurile de calitate pentru protecția sănătății umane prevăzute în Legea 104/2011 și nici depășiri ale valorii medii orare.

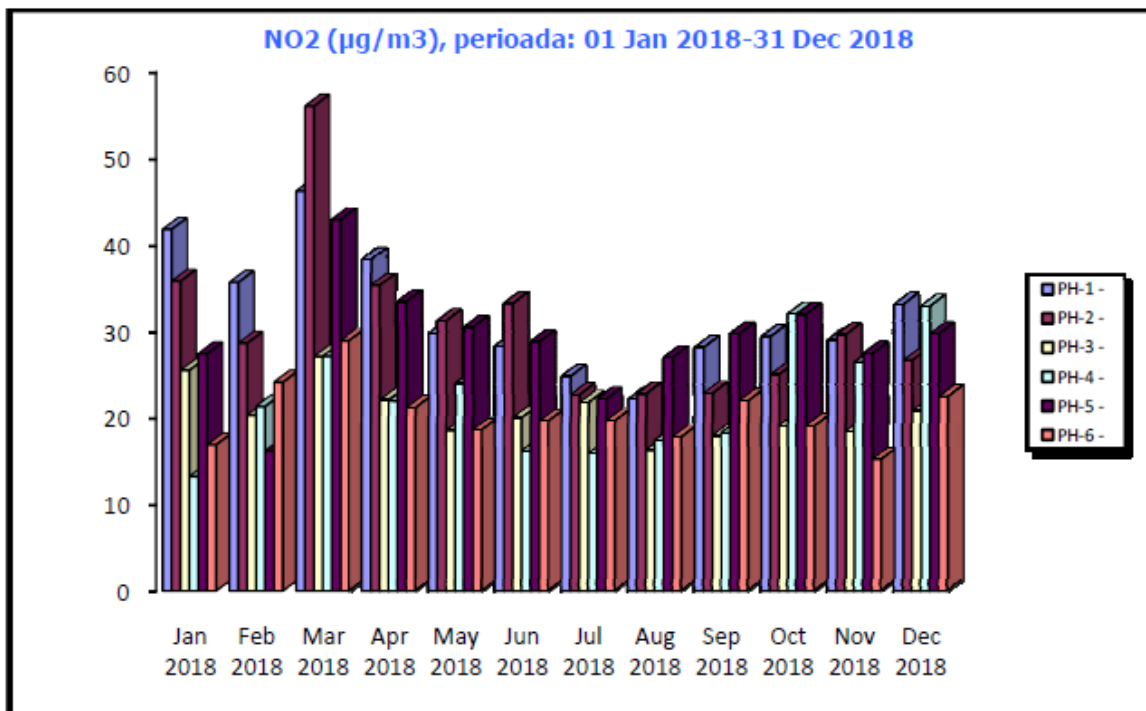


Figura 77 Concentrația medie anuală a NO₂ pe anul 2018, sursa APM Prahova

Dioxidul de sulf (monitorizat prin stațiile automate)

Concentrația de dioxid de sulf nu a depășit la stațiile de monitorizare automate pragurile de calitate pentru protecția sănătății umane sau pentru protecția ecosistemelor prevăzute în Legea 104/2011 și nici depășiri ale valorii limită de emisie orară - 350 $\mu\text{g}/\text{mc}$, excepție făcând stația automată PH2, unde s-a înregistrat o depășire a înregistrării orare și stația PH6 unde s-a înregistrat o depășire a pragului de alertă.

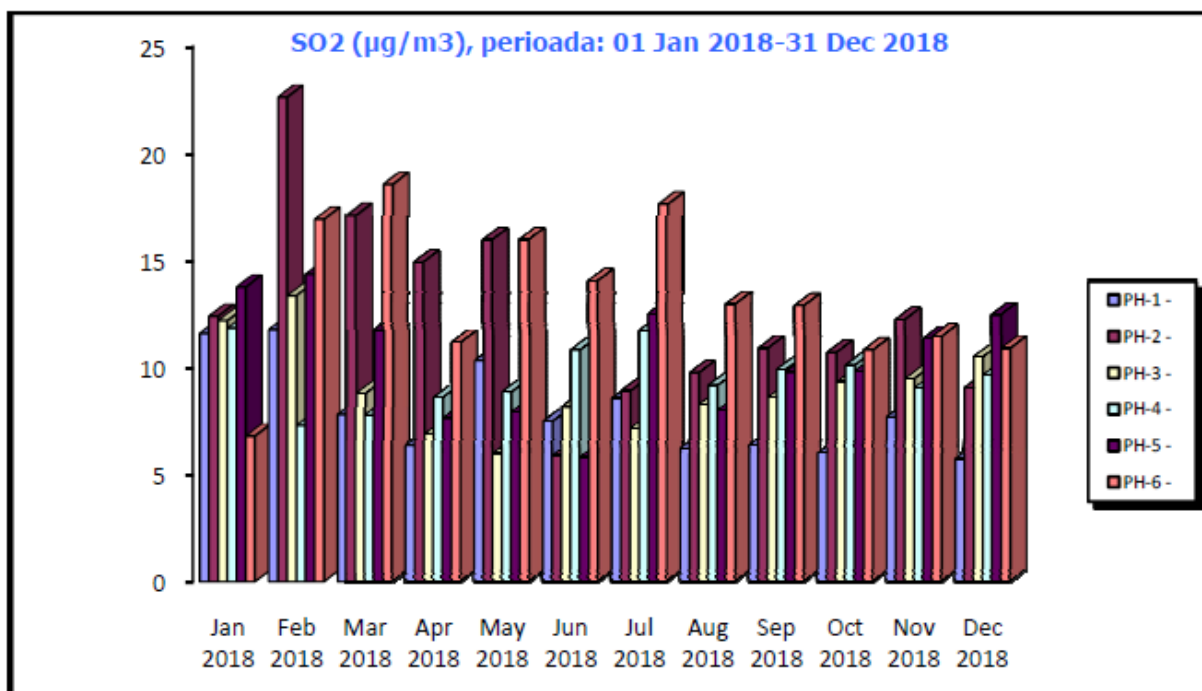


Figura 78 Concentrația medie anuală a SO2 pe anul 2018, sursa APM Prahova

Pulberi în suspensie

Sursele de poluare ale atmosferei cu pulberi pot fi naturale, ca de exemplu antrenarea particulelor de la suprafața solului de către vânt, sau antropice: procesele de producție (industria metalurgică, industria chimică etc), arderile din sectorul energetic, șantierele de construcții și transportul rutier, haldele și depozitele de deșeuri industriale și municipale, sisteme de încălzire individuale, îndeosebi cele care utilizează combustibili solizi etc.

Natura acestor pulberi este foarte diversă. Astfel, ele pot conține particule de carbon (funingine), metale grele (plumb, cadmiu, crom, mangan etc.), oxizi de fier, sulfați, dar și alte noxe.

Conținutul de pulberi în suspensie - PM10 și PM2,5 se determină prin 2 metode: nefelometric și gravimetric, cea standardizată fiind metoda gravimetrică.

Valorile concentrațiilor medii anuale a pulberilor sub 10 microni (PM10) nu depășesc valoarea limită (40 $\mu\text{g}/\text{mc}$).

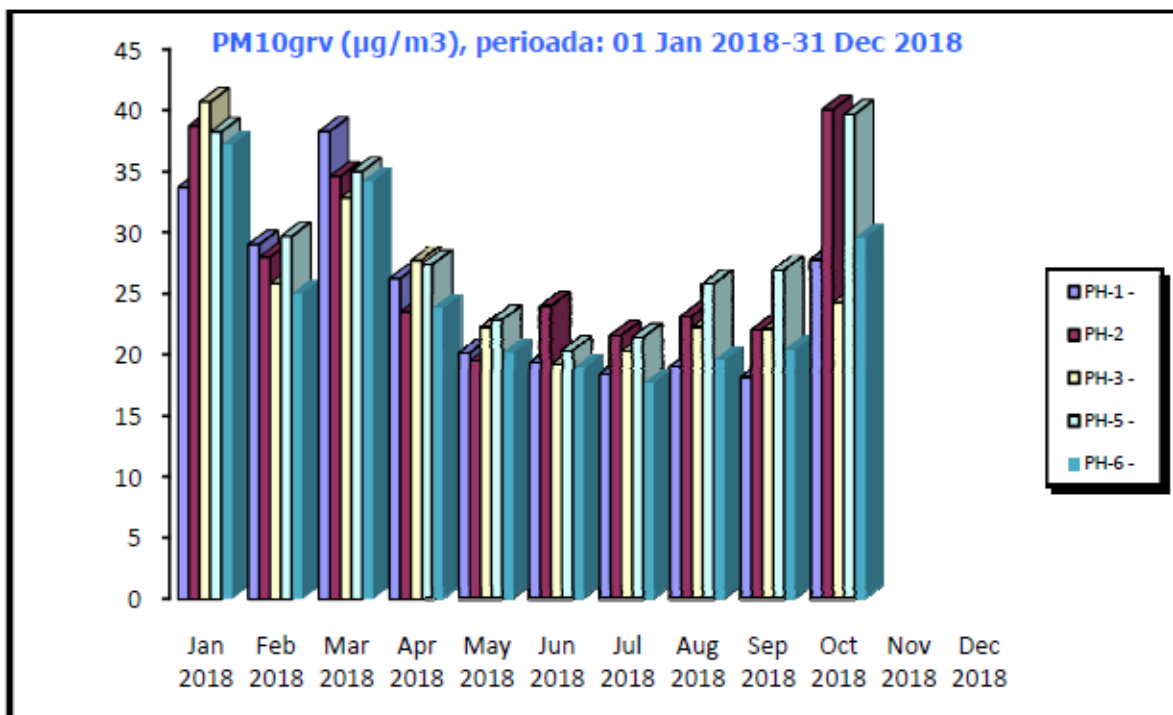


Figura 79 Concentrația medie anuală a SO2 pe anul 2018, sursa APM Prahova

Metale grele

Metalele grele - cupru, crom, mercur, cadmiu, nichel, zinc, plumb - sunt compuși care nu pot fi degradați pe cale naturală, având timp îndelungat de remanență în mediu, iar pe termen lung sunt periculoși deoarece se pot acumula în lanțul trofic. Metalele grele pot proveni de la surse staționare și mobile: procese de ardere a combustibililor și deșeurilor, procese tehnologice din metalurgia metalelor neferoase grele și traficul rutier.

Concentrația de metale din PM10 nu a depășit la stațiile de monitorizare automată valorile țintă prevăzute în Legea 104/2011.

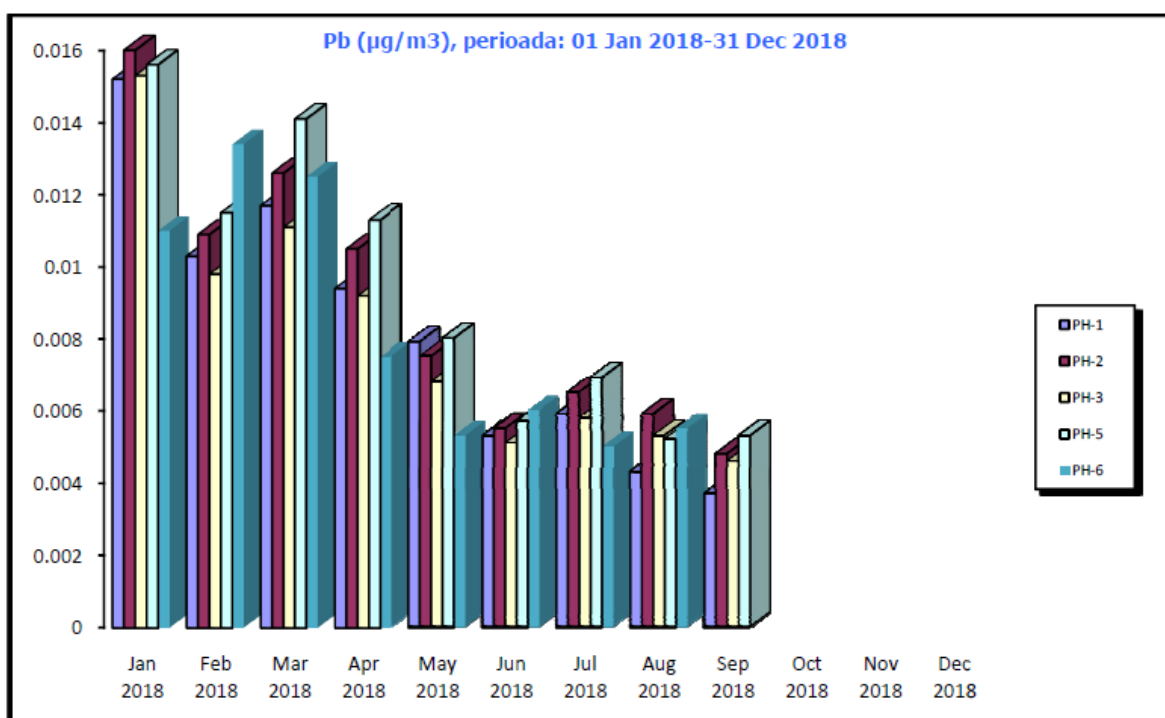


Figura 80 Concentrația medie anuală de Pb pe anul 2018, sursa APM Prahova

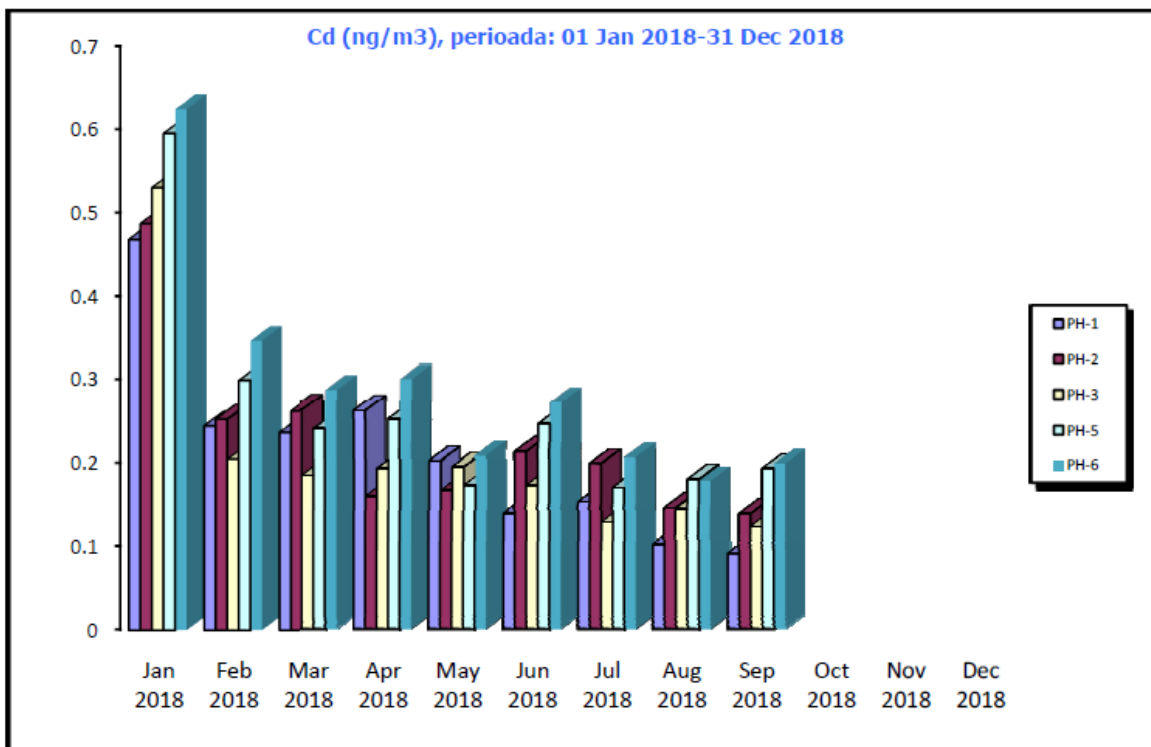


Figura 81 Concentrația medie anuală de Cd pe anul 2018, sursa APM Prahova

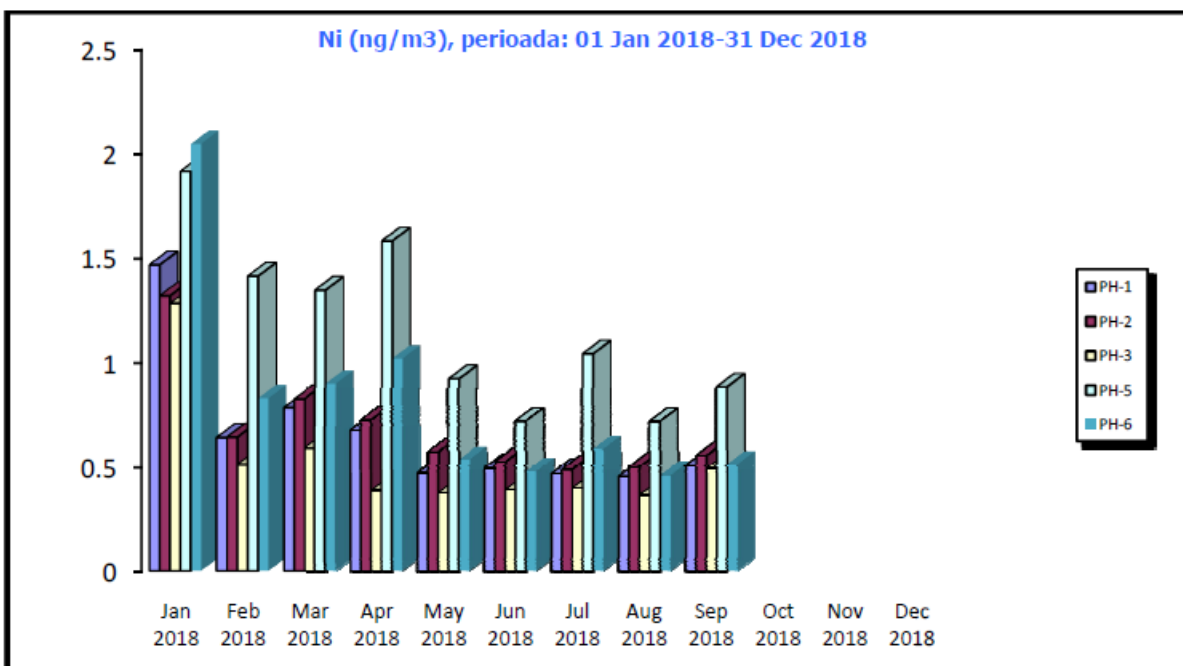


Figura 82 Concentrația medie anuală de Ni pe anul 2018, sursa APM Prahova

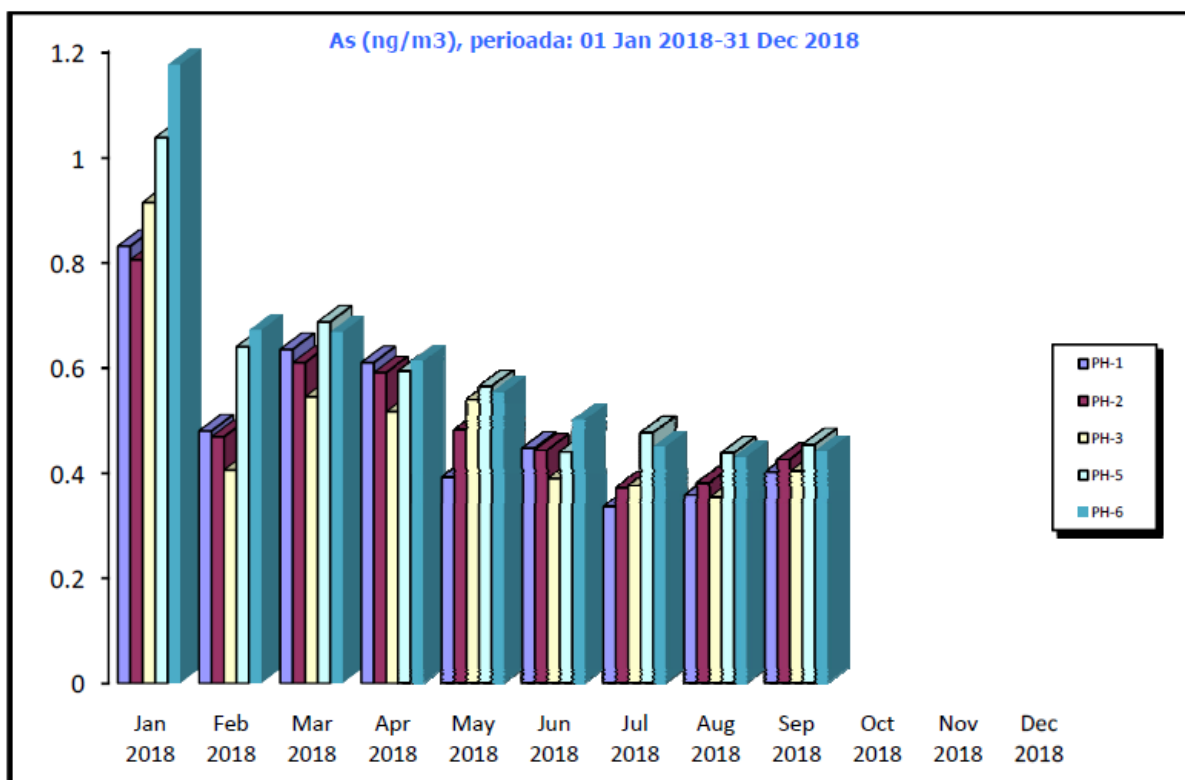


Figura 83 Concentrația medie anuală de As pe anul 2018, sursa APM Prahova

Monoxidul de carbon

În cursul anului 2018 nu au fost înregistrate depășiri ale valorii limită pentru sănătatea umană (10 mg/mc, calculată ca maximă zilnică a mediilor pe opt ore).

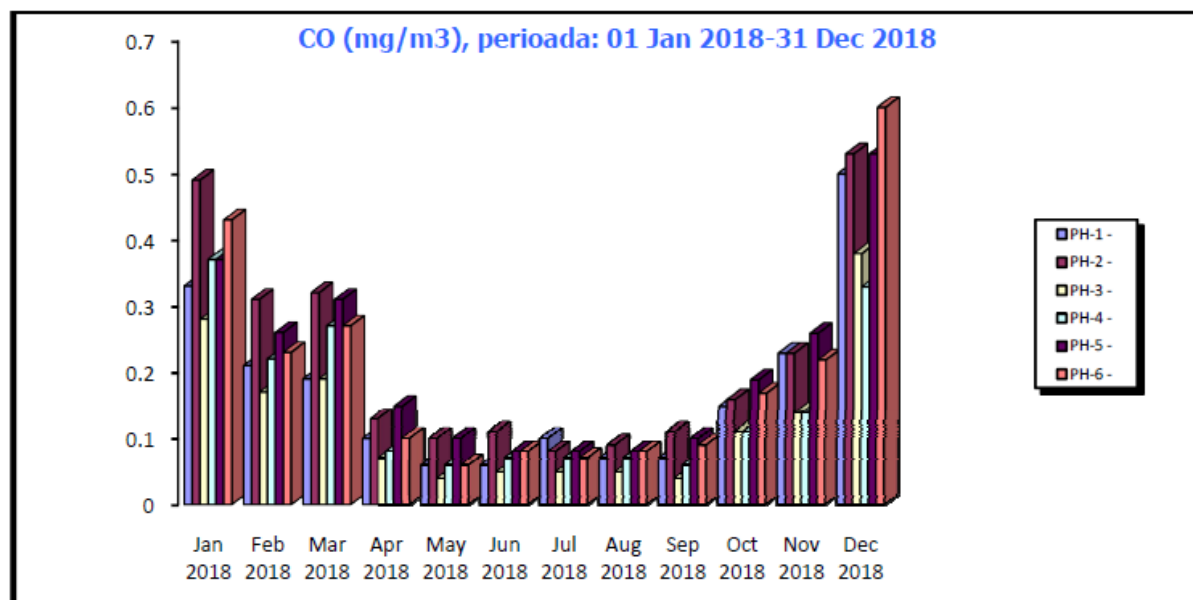


Figura 84 Concentrația medie anuală de CO pe anul 2018, sursa APM Prahova

Ozonul

Ozonul este de două tipuri:

- stratosferic, care absoarbe radiațiile ultraviolete, protejând astfel viața pe Terra (90% din cantitatea totală de ozon);

- troposferic, poluant secundar cu acțiune iritantă (10% din cantitatea totală de ozon).

Ozonul troposferic este toxic și constituie poluantul principal al atmosferei țărilor și orașelor industrializate, deoarece precursorii acestuia provin din activități industriale și trafic rutier.

Nu au fost înregistrate depășiri ale pragului de alertă (240 $\mu\text{g}/\text{mc}$ medie orară), ale valorii medii orare (180 $\mu\text{g}/\text{mc}$), dar au fost înregistrate depășiri ale concentrației maxime zilnice a mediilor pe 8 ore (120 $\mu\text{g}/\text{mc}$), după cum urmează:

- PH2-2 depășiri
- PH3-2 depășiri
- PH4-7 depășiri
- PH6-1 depășire

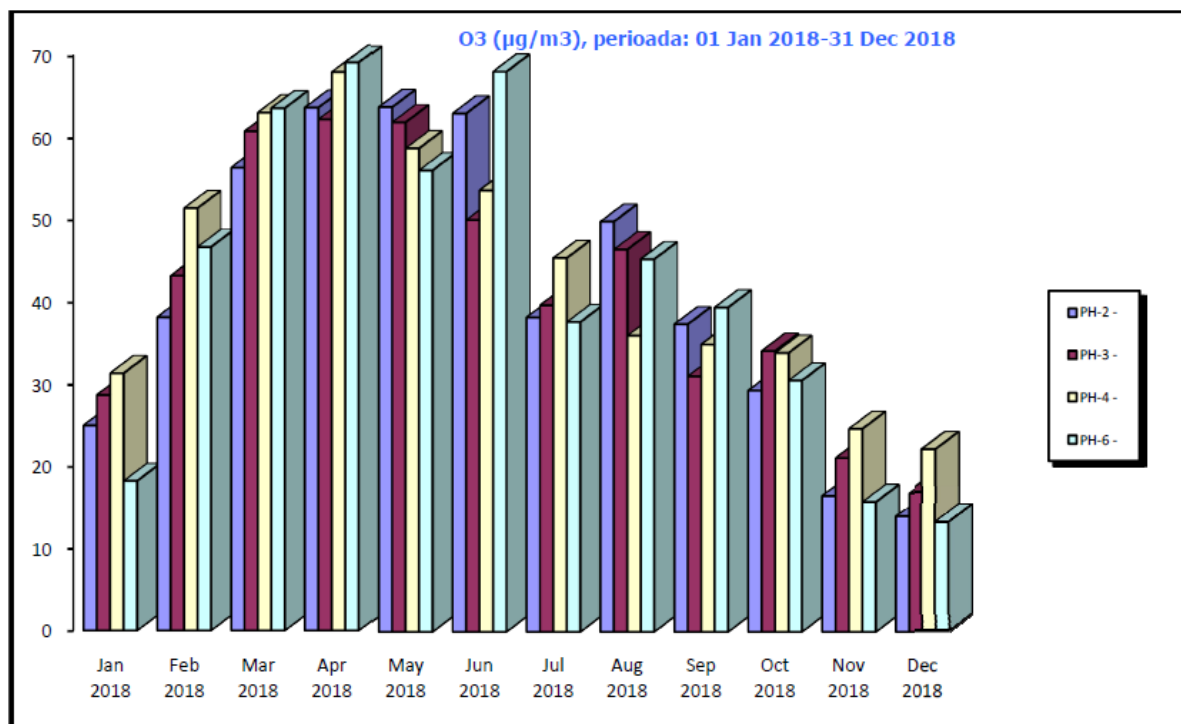


Figura 85 Concentrația medie anuală de CO pe anul 2018, sursa APM Prahova

Calitate sol

Solul este definit ca stratul de la suprafața scoarței terestre. Este format din particule minerale, materii organice, apă, aer și organisme vii.

Este un sistem foarte dinamic, care îndeplinește multe funcții și este vital pentru desfășurarea activităților umane și pentru supraviețuirea ecosistemelor.

Categoria de folosință a solului în județul Prahova are următoarea repartiție:

Categoria de folosință	2013	2014	2015	2016	2017	2018
arabil	144114	143156	142878	142147	142689	142919
pășune	68824	68978	69167	62298	68816	68878
fâneață	40628	40581	39461	39712	39968	40126
vii	8095	8043	8175	7758	8040	7864
livezi	9843	9893	9315	9653	9484	9519

TOTAL AGRICOL	271504	270651	268996	261568	268997	269306
----------------------	---------------	---------------	---------------	---------------	---------------	---------------

Tabel 44 Categoria de folosință a solului 2013 - 2018 - Suprafețe în hectare Sursa Direcția pentru Agricultură Județeană Prahova

Ponderea tipurilor de folosință a terenurilor nu s-a modificat substanțial față de anul precedent. Se remarcă o stagnare a evoluției tuturor suprafețelor cuprinse în totalul agricol. Suprafața cultivată în agricultura ecologică în 2018, în județul Prahova, raportată la suprafața agricolă totală a județului, este de 879,66 ha, ceea ce reprezintă 0,33% din totalul suprafeței agricole din județ.

	[ha]	[%]
Suprafață cu agricultură ecologică în județul Prahova	879.66	0,33%
Suprafață totală agricolă în județul Prahova	269306	100%

Tabel 45 Suprafață cu agricultură ecologică în județul Prahova

În anul 2013 în județul Prahova erau identificate 60 de situri contaminate, două situri aparținând autorităților municipale Câmpina și Ploiești, iar celelate 58 de situri aparținând operatorilor economici deținători ai acestor amplasamente. În anul 2018, în urma reinventarierii, numărul acestora s-a redus semnificativ, ajungându-se la 3 situri contaminate (2 depozite de fosfogips Valea Călugărească, unul de cenușă de pirită Valea Călugărească), 7 situri potențial contaminate (provenite din industria minieră) și un sit orfan abandonat (batal de reziduuri petroliere - Zona Vega).

Din anul 2017, au fost introduse în baza de date a siturilor potențial contaminate, 7 perimetre miniere care au avut activități de extracție a cărbunelui inferior.

Tipul procesului de poluare	Activitatea generatoare	Gradul de poluare	Suprafața afectată (ha)	
			2013	2018
industrială	prelucrare a țițeiului, depozitare	puternic poluat	39	2.0
industrială	industria chimică - fabricare a îngrășămintelor chimice	puternic poluat	53.7	40.79
urbană	depozitare urbană a deșeurilor	mediu poluat	31.0	-
industrială	extracția cărbunelui	mediu poluat	123.7	75.34

Tabel 46 Situația generală a solurilor afectate de activități industriale și agricole

Se constată că suprafețele afectate de poluarea istorică, datorată activităților economice sunt în scădere față de anii anteriori datorită gestionării siturilor contaminate, a derulării programelor de finanțare pentru îndeplinirea măsurilor de conformare. Poluarea terenurilor a provenit din industria extracției petrolului, industria de prelucrare a țițeiului (rafinare), industria chimică (fabricare a îngrășămintelor chimice fosfatice și a acidului sulfuric) precum și activități de extracție a cărbunelui.

Începând cu anul 2018, batalurile cu reziduri petroliere ce aparțineau rafinăriilor petrochimice de prelucrare a țițeiului nu mai sunt înregistrate în inventarul național al

siturilor contaminate, acestea intrând sub incidența HG nr. 349/ 2005 privind depozitele de deșuri periculoase.

În județul Prahova nu s-au identificat terenuri poluate, rezultate din activități agricole.

Tipul procesului de degradare a solului	Gradul de afectare	Suprafața afectată (ha)
Alunecare de teren	puternic	54,20
Eroziunea apei	puternic	1,855
Inundații (băltire)	moderat	2,33

Tabel 47 Situația generală a solurilor afectate de procese naturale, în județul Prahova, în anul 2018

Utilizarea îngrășămintelor în agricultură reprezintă o altă sursă de poluare a solurilor și respectiv a apelor.

În anul 2018 se remarcă o creștere a consumului de îngrășăminte azotoase în agricultură; se remarcă o tendință descrescătoare (din 2015 până în 2017) a utilizării îngrășămintelor fosfatice, cu o creștere până în 2018, iar îngrășămintele potasice se mențin la aceeași valoare de utilizare în agricultură, ca și în ultimii 4 ani.

An	Azotoase	Fosfatice	Potasice
2015	12929	3352	238
2016	12017	4169	238
2017	11642	3899	238
2018	11701	4900	238

Tabel 48 Evoluția cantității de pesticide aplicate în agricultură (tone substanță activă) Sursa Institutul Național de Statistică - Baza de date Tempo online

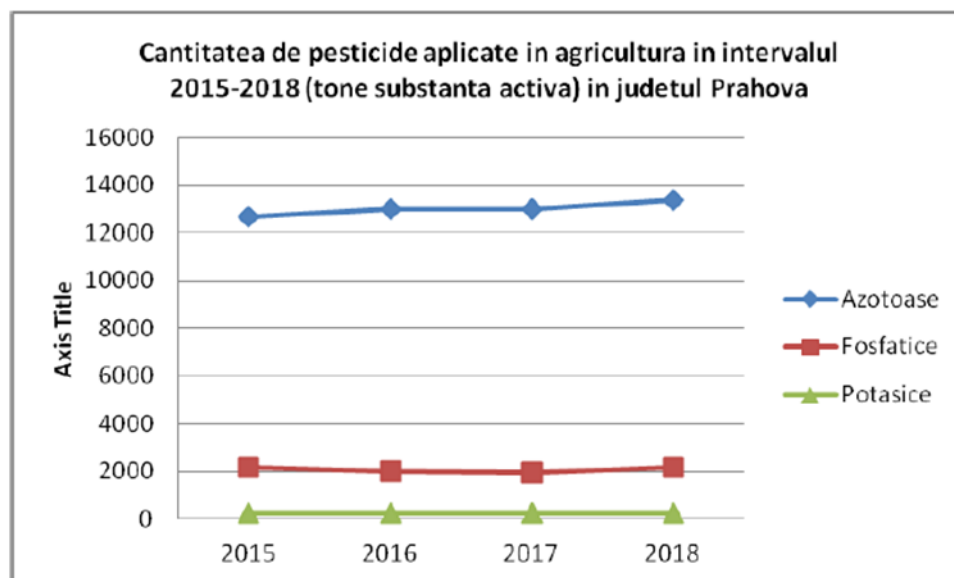


Figura 86 Cantitatea de pesticide aplicate în agricultură

Se constată o scădere a suprafețelor ce aparțin circuitului agricol, datorat schimbării folosințelor acestora, precum și lucrări de îmbunătățiri funciare.

Lucrări	2011	2015	2016	2017	2018
Irigații	20921	20811	20810	20794	20794
Desecări	47067	47031	47031	47031	47031
Combaterea eroziunii solului	35349,14	35333,14	35333,14	35333,14	35333,14
Total suprafață	103337,14	103175,14	103175,14	103158,14	103158,14

Tabel 49 Suprafețele amenajate, pe categorii de lucrări de îmbunătățiri funciare, în județul Prahova, în perioada 2013-2018

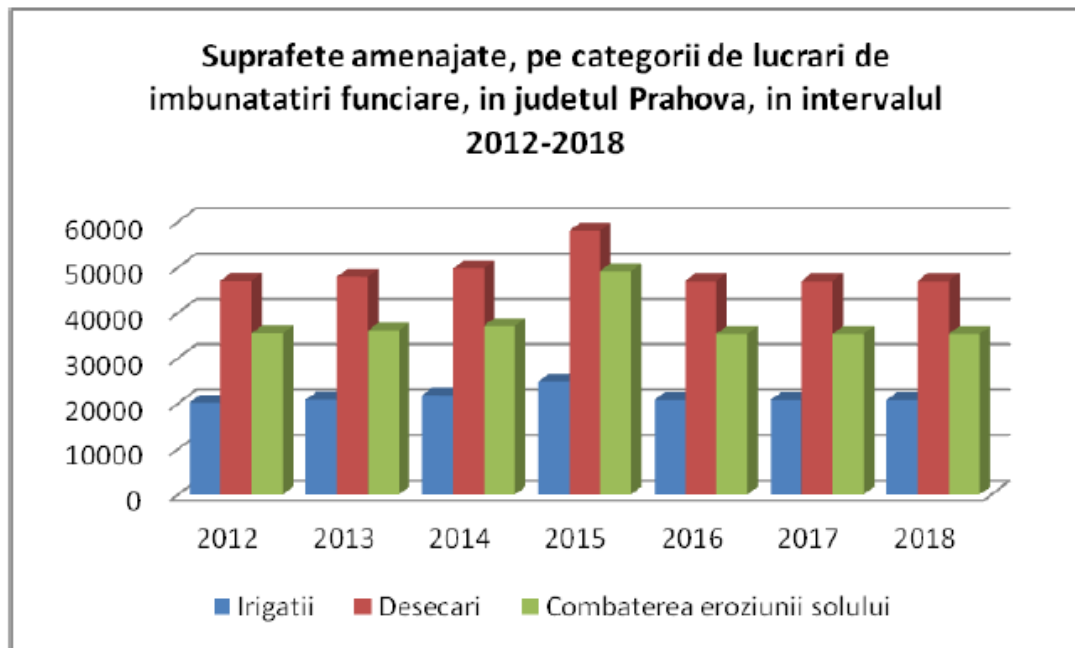


Figura 87 Suprafețe amenajate pe categorii de lucrări de îmbunătățiri funciare, în județul Prahova

Calitate apă

Resursele naturale de apă reprezintă rezervele de apă de suprafață și subterane ale unui teritoriu care pot fi folosite pentru diverse scopuri.

Resursa naturală este cantitatea de apă exprimată în unități de volum acumulată în corpuri de apă, într-un interval de timp dat, în cazul de față în cursul anului 2018.

Resursa teoretică este dată de stocul mediu anual reprezentând totalitatea resurselor naturale de apă atât de suprafață cât și subterane.

Resursa tehnic utilizabilă este cota parte din resursa teoretică care poate fi prelevată pentru a servi la satisfacerea cerințelor de apă ale economiei.

Resursele de apă subterană reprezintă volumul de apă care poate fi extras dintr-un strat acvifer, deci volumul de apă exploatabilă. Această noțiune este complexă, deoarece cantitatea de apă ce poate fi furnizată de un strat acvifer depinde de volumul rezervelor și este limitată de posibilitățile tehnice și economice, de conservare și protecție a resurselor.

Rezervele de apă subterană reprezintă volumul de apă gravitațională înmagazinată într-o anumită perioadă sau într-un anumit moment dat, într-un acvifer sau rocă magazin. Rezervele sunt condiționate astfel, de structura geologică, adică de geometria acviferului și de porozitatea eficace sau coeficientul de înmagazinare, factor

care exprimă volumul de apă liberă în roca magazin. Rezervele depind exclusiv de datele volumetrice și se exprimă în unități de volum (de regulă, în m³).

Resursele totale de apă subterană din România au fost estimate la 9,68 mld. m³/an, din care 4,74 mld. m³/an apele freatice și 4,94 mld. m³/an de apă subterană de adâncime, reprezentând circa 25% din apa de suprafață.

În general, apa subterană din primul orizont acvifer întâlnit în adâncime este utilizată pentru irigații și industrie, pentru alimentarea populației fiind utilizată apa captată prin izvoare și foraje de adâncime. Calitatea apei este determinată de alcătuirea mineralogică și chimică a rocii în care este localizată apa subterană, dar și de evoluția tectonică regională și/sau locală.

Datele pentru județul Prahova cu privire la potențialul de apă dulce, precum și la tratarea apelor uzate de pe teritoriul județului, lipsesc din documentele oficiale ale Agenției de Protecția Mediului Prahova, Raportul de mediu pentru anul 2018, prezentând numai situația generală la nivel național.

Alimentare cu apă potabilă

Rețeaua de distribuție a apei, în lungime totală de 3.631,8 km este repartizată în 14 localități urbane, respectiv în 79 localități rurale. Volumul total de apă potabilă distribuit în anul 2017 a fost de 25.999 mii mc, din care pentru uz casnic 21.191 mii mc.

	2014	2015	2016	2017	2018
Localități cu rețea de distribuție a apei, din care:	89	90	90	93	94
• în municipii și orașe	14	14	14	14	14
Lungimea rețelei simple de distribuție a apei potabile (km)	3.265,50	3.462,50	3.527,30	3.631,80	3.701,90
Volumul apei totale distribuite (mii mc), din care:	25.575	26.639	26.154	25.999	26.344
• pentru uz casnic	20.276	21.062	20.819	21.191	21.402

Tabel 50 Rețeaua și volumul de apă potabilă distribuită în județul Prahova Sursa: <http://statistici.insse.ro:8077/tempo-online/#/pages/tables/insse-table>

Rețeaua de canalizare a județului Prahova

	2014	2015	2016	2017
Localități cu rețea de canalizare, din care:	40	40	40	41
• municipii și orașe	14	14	14	14
Lungimea simplă a conductelor de canalizare (km)	907,4	947,0	994,5	1.022,1

Tabel 51 Rețeaua de canalizare în județul Prahova Sursa: <http://statistici.insse.ro:8077/tempo-online/#/pages/tables/insse-table>

Municipii / Orașe	Lungimea simplă a rețelei de canalizare (km)				
	2014	2015	2016	2017	2018
Municipii	421,5	423,9	423,9	427,2	432,2
Ploiești	328,6	331,0	331,0	334,3	339,3
Câmpina	92,9	92,9	92,9	92,9	92,9
Orașe	249,5	250,9	252,4	243,6	256,8
Azuga	16,6	16,6	16,6	16,6	16,6
Băicoi	16,0	16,0	16,0	16,0	16,0
Boldești-Scăieni	20,5	21,9	21,9	21,9	22,5
Breaza	13,0	13,0	13,0	9,2	9,2
Bușteni	45,0	45,0	45,0	37,4	37,4
Comarnic	0,2	0,2	0,2	0,2	0,2
Mizil	37,6	37,6	37,6	37,6	37,6
Plopeni	13,9	13,9	13,9	10,5	10,5
Sinaia	38,2	38,2	38,2	38,2	38,2
Slănic	8,5	8,5	10,0	10,0	10,0
Urți	13,4	13,4	13,4	13,4	26,0
Vălenii de Munte	26,6	26,6	26,6	32,6	32,6
Comune	236,4	272,2	318,2	351,3	366,2
TOTAL JUDEȚ	907,4	947,0	994,5	1.022,1	1.055,2

Tabel 52 Lungimea simplă a rețelei de canalizare în municipiile și orașele din județul Prahova Sursa: <http://statistici.insse.ro:8077/tempo-online/#/pages/tables/inse-table>

Stații de epurare

	2014	2015	2016	2017	2018
Stații de epurare orășenești	286.013	292.106	296.901	308.414	316.926
Stații de epurare orășenești cu treaptă primară de epurare	231.688	233.949	255.503	270.120	261.364
Stații de epurare orășenești cu treaptă secundară de epurare	54.325	58.157	41.398	38.294	31.762

Tabel 53 Populația conectată la stații de epurare a apelor uzate din județul Prahova Sursa: <http://statistici.insse.ro:8077/tempo-online/#/pages/tables/inse-table>

Calitatea apei potabile

Raportul Județean asupra calității apei potabile este elaborat de Direcția de Sănătate Publică a județului Prahova în conformitate cu HGR 974/2004.

Monitorizarea calității apei potabile se realizează atât de operatorul sistemului de aprovizionare cu apă potabilă (monitorizarea de control/operatională) cât și de

Direcția de Sănătate Publică Prahova (monitorizarea de audit) în conformitate cu HGR 974/2004 și HGR 342/2013.

Sesizările înregistrate de operatori, provenite de la consumatori se referă frecvent la proprietățile organoleptice ale apei distribuite (gust, miros, culoare, limpiditate).

Ca o concluzie generală legată de calitatea apei monitorizate se desprinde discrepanța evidentă dintre calitatea apei distribuite prin sistemele centralizate de aprovizionare cu apă potabilă și sistemele locale de aprovizionare cu apă din surse individuale (fântâni publice) în defavoarea acestora din urmă. Calitatea apei distribuite în sistem centralizat este net superioară celei furnizate de fântânile publice (așa cum reiese și din tabelele prezentate în acest raport).

De asemenea există o diferență în favoarea sistemelor centralizate de aprovizionare cu apă potabilă din mediul urban față de cele existente în mediul rural în ceea ce privește calitatea apei distribuite, diferență care este evidentă atât în ceea ce privește calitatea microbiologică cât și în ceea ce privește calitatea fizico-chimică a apei.

Situații deosebite (înregistrarea de neconformități la calitatea apei-depășiri ale concentrațiilor maxime admise - CMA) s-au înregistrat în 2018 mai frecvent la nivelul următoarelor localități/stații/zona de aprovizionare cu apă potabilă în sistem centralizat astfel:

- **Cerașu, Berteș, Drajna, Valea Doftanei, Cheia (Mănești), Cosminele, Șotriș, Bușteni, Secăria, Izvoarele (Cernești, Homorâciu, Malu Vânăț) - neconformități frecvente la parametrii bacteriologici;**
- **Ghioșești (Comarnic), Cămpina, Izvoarele, Schiulești, Valea Doftanei, Telega, Secăria, Slănic, Ștefești - neconformități la parametrul Clostridium perfringens;**
- stația de tratare (veche) **Ștefești** este depășită fizic și moral din punct de vedere tehnico-sanitar;
- depășiri ale valorilor normate pentru parametrul “turbiditate” au fost înregistrate în **Cerașu, Ceptura, Valea Doftanei, Cămpina;**
- la nivelul zonelor de aprovizionare cu apă potabilă din **Fântânele, Vadu-Săpat, Ceptura de Jos, Blejoi** au fost înregistrate neconformități pentru parametrul “nitrați” în unele surse de apă folosite și la punctele de consum;
- **Bucov (cartier Ricu), Scorțeni, Ploiești Electromecanica) - au fost înregistrate depășiri ale concentrațiilor maxime admise la parametrul cloruri;**
- **Puchenii Mari, Salciile, Berceni, Baba Ana, Cocorăștii Colț, Drăgănești, Dumbrava, Poienarii Burchii** (depășiri ale CMA pentru parametrul amoniac);
- **Baba Ana, Boldești Grădiștea, Poienarii Burchii, Plopu, Iordăcheanu, Valea Doftanei - depășiri ale CMA pentru parametrul fier;**
- altă problemă o constituie efectuarea necorespunzătoare a dezinfecției apei potabile distribuite (neconformități la parametrul “clor rezidual liber”), de exemplu în zonele de aprovizionare cu apă din **Gorgota, Valea Doftanei, Băicoi, Brazi, Mănești, Piatra (Cocorăștii Colț)** sau neefectuarea dezinfecției apei distribuite (în zonele de aprovizionare cu apă potabilă din orașul **Bușteni**);

- au fost înregistrate depășiri ale concentrației maxime admise pentru parametrul “mangan” în următoarele localități: **Tinosu, Plopu, Berceni, Ploiești (Crângul lui Bot).**

O mențiune aparte trebuie făcută în legătură cu zonele de aprovizionare cu apă pentru consum uman exploatate de așa-numitele asociații de proprietari, zone ce sunt amplasate pe teritoriile administrative ale orașului **Comarnic** și a comunei **Șotriile** și care nu sunt monitorizate din punctul de vedere al calității apei, în pofida demersurilor făcute de DSPJ Prahova (cele din Comarnic și Șotriile).

O serie de localități din județul Prahova sunt aprovizionate cu apă pentru consum uman din surse aparținând unor întreprinderi/societăți care distribuie această apă ca “**apă industrială**” (**Vărbila, Matia, Păcureți**).

De asemenea, la nivelul satului **Ștefești** există o serie de bransamente ale consumatorilor din localitatea amintită facute direct la aducțiunea de apă brută (de la captarea din pârâul Vărbilău-punct ”Vulpea” la stația de tratare a apei Ștefești), fapt ce generează un risc sanitar foarte mare de afectare a sănătății consumatorilor și de apariție în rândul acestora de boli transmisibile asociate consumului de apă.

O problemă deosebită o reprezintă prezența **poluării microbiologice** masive și prezența **nitraților/nitriților** în apa prelevată din fântânile publice, așa cum reiese și din monitorizarea calității apei furnizate din **fântânile publice** de la nivelul județului Prahova în cursul anului 2018.

Depășirea concentrației maxime admise în apă pentru parametrii nitrați/nitriți poate să determine în special la sugari, methemoglobinemie acută infantilă (intoxicație acută cu nitrați/nitriți). În cursul anului 2018 a fost raportat **1 caz** de methemoglobinemie acută infantilă generat de consumul de apă din fântână.

Principala cauză a prezenței acestor parametri (nitriți/nitrați) în cantități excesive în apă, în special în apa de fântână, care captează acviferul freatic și care este cel mai expus influențelor de la suprafața solului, este poluarea organică determinată de focarele de insalubritate din zona sursei de apă - latrine cu groapă simplă, deșeuri zootehnice/menajere biodegradabile depozitate necorespunzător direct pe sol, depozitarea și/sau fertilizarea necorespunzătoare de/cu îngrășăminte azotoase etc.

Cauzele generale care au determinat aceste neconformități ale calității apei au constat din neasigurarea zonelor de protecție sanitară a surselor/sistemelor de aprovizionare cu apă potabilă, deficiențele tehnico- sanitare, de exploatare și întreținere ale sistemelor de aprovizionare cu apă potabilă, dezinfecția necorespunzătoare a apei, precum și neadecvarea treptelor de tratare ale apei la calitatea apei brute extrase din surse.

Există dificultăți logistice și financiare atât la nivelul operatorilor sistemelor centralizate de aprovizionare cu apă potabilă cât și la nivelul primăriilor care au în administrare sursele locale de apă (fântâni publice, etc.) în ceea ce privește asigurarea monitorizării calității apei destinate consumului uman.

De asemenea există dificultăți logistice (personal de specialitate și mijloace de transport insuficiente, imposibilitatea analizării tuturor parametrilor prevăzuți a fi analizați în cadrul programelor de monitorizare) la nivelul autorității care supraveghează calitatea apei distribuite pentru consum uman (Direcția de Sănătate

Publică Prahova), fapt ce împieteează asupra realizării corespunzătoare a supravegherii calității apei.

Amenințări

Principalele amenințări în ceea ce privește calitatea apei sunt date de:

- aglomerările umane/localitățile care nu au sisteme de colectare a apelor uzate sau sisteme corespunzătoare de colectare și eliminare a nămolului din stațiile de epurare, precum și localitățile care au depozite de deșeuri menajere neconforme;
- fermele agro-zootehnice care nu au sisteme corespunzătoare de stocare/utilizare a dejecțiilor, localitățile identificate ca fiind zone vulnerabile la poluarea cu nitrați din surse agricole, unități care utilizează pesticide și nu se conformează legislației în vigoare, alte unități/activități agricole care pot conduce la emisii difuze semnificative;
- depozitele de materii prime, produse finite, produse auxiliare, stocare de deșeuri neconforme, unități ce produc poluări accidentale difuze, situri industriale abandonate;
- stațiile de pompare și tratare învechite care nu mai pot livra apa la parametrii corespunzători;
- utilizarea fântânilor publice, în mod special în mediul rural.

Deșeuri

La nivelul județului Prahova este în curs de implementare Planul de Investiții pe Termen Lung pentru perioada 2008-2038 privind Managementul Integrat al Deșeurilor în județul Prahova, care are ca scop un sistem modern de gestionare a deșeurilor, dimensionat după cerințele județului, prin intermediul căruia toate exigențele naționale și europene vor fi îndeplinite.

Proiectul “Sistem de Management Integrat al Deșeurilor în Județul Prahova”-SMID- a fost inițiat de Consiliul Județean Prahova, în anul 2009, pentru realizarea acestuia, hotărându-se constituirea Asociației de Dezvoltare Intercomunitară de utilități publice pentru serviciul de salubritate “Parteneriatul pentru Managementul Deșeurilor Prahova” (ADI), asociație formată din Consiliul Județean Prahova și 103 unități administrativ-teritoriale din județ (cu excepția orașului Mizil) în baza legii nr. 51/ 2006.

Proiectul are ca țintă realizarea următoarelor obiective:

- Asigurarea conformității cu legislația UE și cu legislația românească privind depozitarea deșeurilor biodegradabile, prin construirea unei stații de tratare mecano-biologică (STMB) a deșeurilor (Ploiești) și prin achiziționarea de compostoare individuale pentru o parte din populația rurală a județului, precum și prin implementarea unui sistem de colectare selectivă a acestora;
- Asigurarea conformității cu legislația UE și cu legislația românească privind colectarea deșeurilor din ambalaje, prin construirea unei stații de sortare a deșeurilor (Boldești-Scăieni), precum și prin implementarea unui sistem de colectare selectivă a acestora;
- Reducerea costurilor de transport a deșeurilor prin construirea a două stații de transfer (Urlați și Bușteni) și achiziția echipamentelor și utilajelor necesare pentru transfer;

- Realizarea unei depozitări a deșeurilor eficientă din punct de vedere ecologic;
- Minimizarea impactului depozitelor urbane asupra mediului, prin închiderea și reabilitarea depozitelor urbane existente în județul Prahova (depozitul neconform Ploiești).

Responsabilitatea pentru gestionarea deșeurilor municipale aparține administrațiilor publice locale care, în mod direct sau prin intermediul Asociației de Dezvoltare Intercomunitară de utilități publice pentru serviciul de salubritate “Parteneriatul pentru Managementul Deșeurilor Prahova” (ADI), au concesionat activitățile serviciului de salubritate către operatori economici autorizați, care trebuie să asigure colectarea, colectarea separată, transportul, tratarea, valorificarea și eliminarea finală a acestor deșuri.

În septembrie 2010 și ulterior, în septembrie 2012, părțile asociate în cadrul Asociației de Dezvoltare Intercomunitară “Parteneriatul pentru Managementul Deșeurilor Prahova” au adoptat DOCUMENTUL DE POZIȚIE PRIVIND MODUL DE IMPLEMENTARE A PROIECTULUI “Sistem de Management Integrat al Deșeurilor în Județul Prahova”.

Prin implementarea Sistemului de Management Integrat al deșeurilor, județul Prahova a fost împărțit în șapte zone de colectare. Operatorii de salubritate care au încheiat contracte de delegare prin concesiune a gestiunii activității de colectare, transport și transfer a deșeurilor municipale, sunt:

- Zona 1 - Bușteni, care cuprinde localitățile: Azuga, Bușteni și Sinaia - operator S.C. Comprest S.A.;
- Zona 2 - Boldești-Scăieni, care cuprinde localitățile: Ploiești, Băicoi, Boldești-Scăieni, Plopeni, Slănic, Aluniș, Ariceștii Rahtivani, Bărcănești, Berceni, Berteza, Blejoi, Brazi, Bucov, Cocorăștii de Colț, Cocorăștii Misli, Cosminele, Dumbrăvești, Filipeștii de Pădure, Filipeștii Târg, Florești, Gorgota, Lipănești, Măgureni, Mănești, Olari, Păulești, Poienarii Burchii, Puchenii Mari, Scorțeni, Șirna, Ștefești, Târgșoru Vechi, Tinosu, Vâlcănești și Vărbilău - operator S.C. Rosal Grup S.A.;
- Zona 3 - Drăgănești, care cuprinde localitățile: Balta Doamnei, Boldești-Grădiștea, Ciorani, Drăgănești, Dumbrava Fulga, Gherghița, Râfov și Sălciile - operator S.C. Rosal Grup S.A.;
- Zona 4 - Urlați, care cuprinde localitățile: Urlați, Albești-Paleologu, Baba Ana, Călugăreni, Ceptura, Colceag, Fântânele, Gornet Cricov, Gura Vadului, Iordăchianu, Jugureni, Lapoș, Plopu, Sângeru, Tătaru, Tomșani, Vadu Săpat și Valea Călugărească - operator S.C. Rosal Grup S.A.;
- Zona 5 - Vălenii de Munte, care cuprinde localitățile: Vălenii de Munte, Apostolache, Ariceștii Zeletin, Bălțești, Bătrâni, Cărbunești, Cerașu, Chiojdeanca, Drajna, Gornet, Gura Vitioarei, Izvoarele, Măgurele, Măneciu, Păcureți, Podenii Noi, Posești, Predeal Sărari, Salcia, Șoimari, Starchiojd, Surani și Teișani - operator S.C. Rosal Grup S.A.;
- Zona 6 - Valea Doftanei, care include localitatea Valea Doftanei - operator S.C. Rosal Grup S.A.;
- Zona 7 - Câmpina, care include localitățile: Câmpina, Breaza, Comarnic, Adunați, Bănești, Brebu, Corn, Poiana Câmpina, Provița de Jos, Provița de Sus, Secăria, Șotriș, Talea și Telega - operator S.C. Floricon Salub S.A.

În orașul Mizil, care nu este parte a sistemului de management integrat al deșeurilor, operator de salubritate este S.C. Salub Interserv S.R.L.

În anul 2018, 91 de localități sunt operate de serviciul de salubritate, reprezentând un grad de acoperire de 87,5% (conform datelor preliminare raportate de operatorii de salubritate din județ). Conform Planulul Județean de gestionare a Deșeurilor (PJGD), în anul 2018 gradul de acoperire cu servicii de salubritate în județul Prahova era de 98 % (sursa operatori/UAT)

Realizarea Proiectului SMID s-a făcut prin finanțare nerambursabilă prin Programele Operaționale: Sectorial Mediu și Infrastructură Mare.

Prin Hotărârea Consiliului Județean Prahova nr. 176 din 16 decembrie 2019 s-a aprobat Planul Județean de Gestionare a Deșeurilor pentru Județul Prahova

În Planul Județean de Gestionare a Deșeurilor pentru Județul Prahova, conform calculelor de specialitate s-a estimat că la nivelul județului s-a generat o cantitate de 248 924 tone deșeurii menajere și asimilabile la nivelul anului 2018.

Tipul de deșeu colectat	Cantitatea de deșeurii (tone)
Deșeurii menajere și similare colectate în amestec din mediul rural și urban	204832
Deșeurii menajere colectate separat (deșeurii reciclabile inclusiv ambalaje) din mediul rural și urban	2978
Total deșeurii municipale colectate	207810

Tabel 54 Cantitățile de deșeurii municipale colectate în anul 2018
Sursa: Operatorii de salubritate, UAT-uri, centralizare PJGD

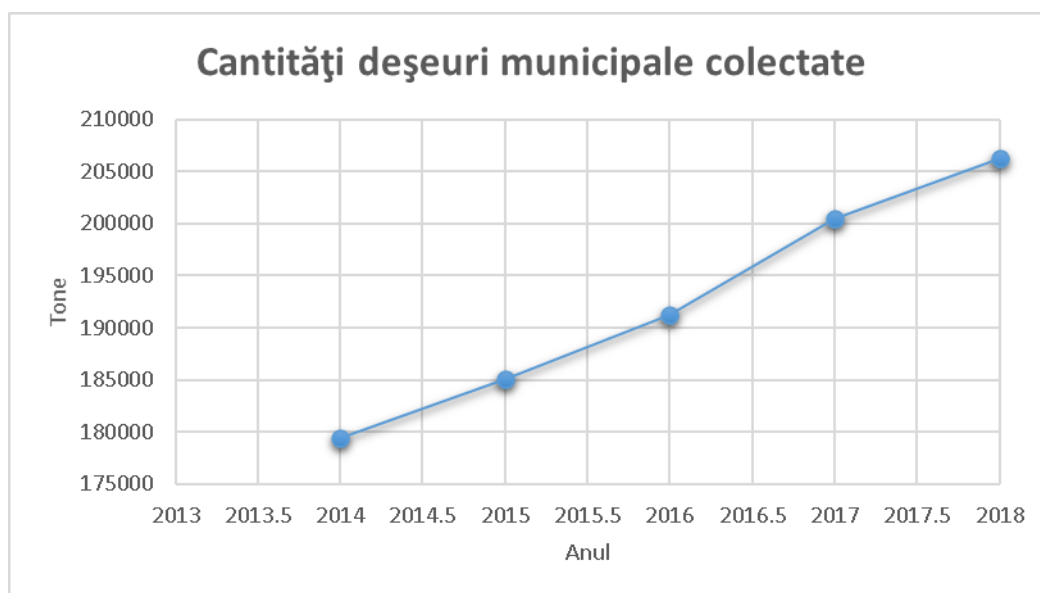


Figura 88 Cantitatea de deșeurii municipale colectate
Sursa: Ancheta statistică, operatorii de salubritate

Din cantitatea totală de deșeurii municipale colectată la nivelul județului Prahova (exceptând deșeurii reciclabile colectate separat) o cantitate de 12 434 tone deșeurii

au fost valorificate prin stațiile de sortare existente, prin compostare sau prin utilizarea deșeurilor pentru rambleiere (în cazul deșeurilor din construcții și demolări).

În ceea ce privește sistemul de colectare al acestor deșeuri, metoda tradițională de colectare în amestec este cea mai frecventă. Colectarea separată are încă o pondere redusă, fiind în curs de extindere.

Compoziția deșeurii este formată din 58,5% biodegradabil, 2,1% lemn, 13,5% hârtie, 5,5% sticlă, 3,6% metal, 13,9% plastic și 2,9% altele.

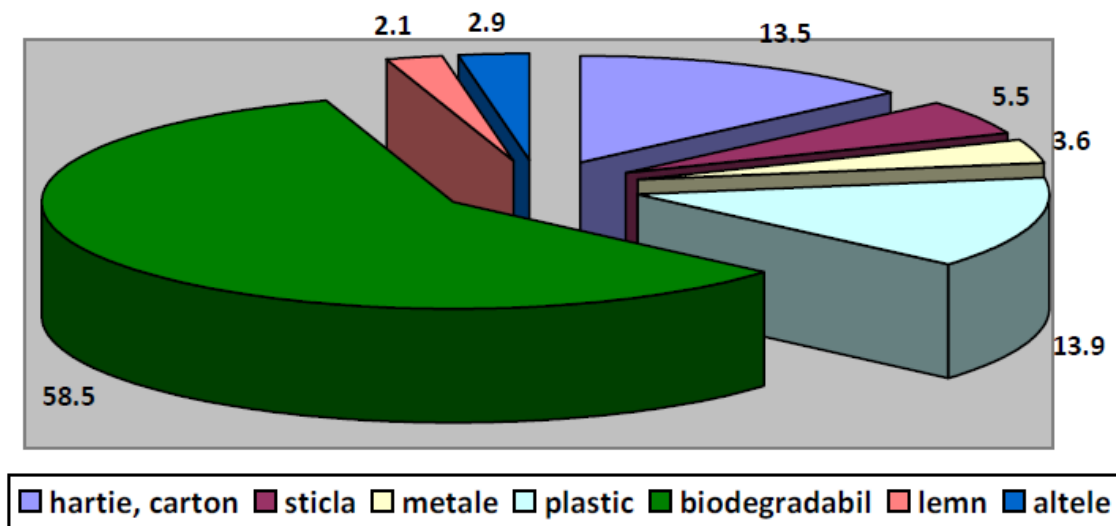


Figura 89 Compoziția deșeurilor municipale
Sursa: Raportul de mediu 2018 APM Prahova

Sortarea deșeurilor

În județul Prahova sunt funcționale trei stații de sortare a deșeurilor menajere:

- una în comuna Drăgănești, proprietar UAT Drăgănești construită prin fonduri Phare;
- una la depozitul de deșeuri menajere din Vălenii de Munte, realizată din fonduri proprii ale operatorului depozitului, pe teren deținut de UAT Vălenii de Munte, proprietar UAT Județul Prahova, ambele incluse în Sistemul de Management Integrat al Deșeurilor în Județul Prahova prin DOCUMENTUL DE POZIȚIE PRIVIND MODUL DE IMPLEMENTARE A PROIECTULUI, la care se adaugă
- o stație de sortare a deșeurilor municipale colectate separat, construită în cadrul proiectului finanțat prin POS-Mediu la Boldești-Scăeni, proprietar Județul Prahova.

Operatorii de salubritate care au încheiat contracte de delegare a serviciului de salubritate cu Asociația de Dezvoltare Intercomunitară Prahova au obligația de a transporta către aceste stații de sortare toate deșeurile municipale colectate separat din localitățile unde prestează serviciul de salubritate, conform fluxului deșeurilor aprobat în PJGD.

În anul 2018:

- din cantitatea de deșeuri menajere și asimilabile care au ajuns la cele două stații de sortare a rezultat o cantitate de 380 tone deșeuri reciclabile sortate (hârtie și carton, PET-uri, doze de aluminiu, sticlă), care au fost valorificate/reciclate prin societăți autorizate;

- conform PJGD, au fost aduse în cele trei stații deșeurii în cantitate de 2704 tone (2132 tone colectate separat la Boldești- Scăeni, 546 tone la Vălenii de Munte și 25,91 tone la Drăgănești), din care s-au sortat 1461 tone de deșeurii reciclabile/valorificabile (1165 tone de la Boldești- Scăeni, 271 tone de la Vălenii de Munte și 25,91 tone la Drăgănești), care au fost predate către societăți autorizate.

Stații de transfer deșeurii

La nivelul județului Prahova sunt în operare cinci stații de transfer pentru deșeurii municipale:

- la Bușteni- capacitate proiectată 15831 tone/an;
- la Urlați- capacitate proiectată 14548 tone/an;
- la Valea Doftanei - capacitate proiectată 24000 tone/an;
- la Drăgănești - capacitate proiectată 8500 tone/an;
- la Câmpina - capacitate proiectată 19500 tone/an.

Compostarea deșeurilor municipale

La nivelul județului Prahova, în comuna Balta Doamnei, sat Lacul Turcului este în conservare stația de compostare a deșeurilor menajere biodegradabile, capacitate de 2000-4000 tone/an.

Instalația a fost pusă în funcțiune în 2010 și a funcționat până în anul 2015. Instalația este în proprietatea Consiliului Local Balta Doamnei și în prezent a fost predată, prin intermediul Asociației de Dezvoltare Intercomunitară de utilități publice pentru serviciul de salubritate “Parteneriatul pentru Managementul Deșeurilor Prahova” pentru a fi operată de către operatorul câștigător al licitației pentru delegarea serviciului de colectare a deșeurilor în zonele 3, 4 și 5, SC ROSAL GRUP SA.

Tratarea mecano-biologică a deșeurilor municipale

În cadrul unui proiect fazat, finanțat prin Programul Operațional Infrastructură Mar,e a fost finalizată instalația de tratare mecano-biologică (TMB) a deșeurilor biodegradabile de la Ploiești, cu o capacitate proiectată de 150 065 tone/an, pentru tratarea deșeurilor reziduale și a deșeurilor verzi. Stația TMB este în proprietatea Consiliului Județean Prahova. Prin procedură de licitație pentru delegare a serviciului de operare a Stației de Sortare a deșeurilor Boldești- Scăeni și a Stației de Tratare Mecano- Biologică a deșeurilor biodegradabile Ploiești, s-a stabilit operatorul acestor două obiective și anume SC SWO (SOLID WASTE OPERATION) PRAHOVA SRL.

Tipurile de deșeurii ce sunt acceptate în stația TMB sunt:

- 20 01 08 deșeurii biodegradabile de la bucătării și cantine;
- 20 03 01 deșeurii municipale în amestec;
- 20 02 01 fracțiune care poate fi transformată în compost - deșeurii provenite din grădini și parcuri;
- 20 03 02 deșeurii din piețe;
- 20 03 03 deșeurii stradale.

Stația de Tratare Mecano-Biologică a deșeurilor biodegradabile Ploiești este în funcțiune de la data de 01 septembrie 2019.

Eliminarea deșeurilor municipale

În județul Prahova sunt în exploatare două depozite ecologice pentru depozitarea deșeurilor menajere și asimilabile.

Depozit ecologic	Suprafața proiectată	Capacitatea proiectată
Boldești - Scăieni	13,46 ha	2 566 500
Vălenii de Munte	2,1 ha	330 000

Tabel 55 Depozite ecologice în exploatare în anul 2018

Colectarea și transportul deșeurilor

Colectarea și transportul deșeurilor municipale se face prin firmele de salubritate autorizate. Deșeurile menajere rezultate de la populație și de la agenții economici sunt colectate în recipiente de diferite capacități, amplasați în locuri special amenajate în acest scop, sau individual în gospodăriile populației.

Gestionarea deșeurilor industriale periculoase

Prin natura lor, deșeurile periculoase au cel mai mare impact potențial asupra mediului înconjurător și sănătății populației. Ținând cont de proprietățile lor specifice (de exemplu: inflamabilitate, corozivitate, toxicitate), este necesar ca activitățile de gestionare a deșeurilor periculoase să fie abordate într-un mod riguros.

Gestionarea deșeurilor de producție generate de operatorii economici intră în responsabilitatea acestora, în conformitate cu principiul „poluatorul plătește” sau, după caz, producătorilor, în conformitate cu principiul „responsabilității producătorului”. În ultimii ani, cantitatea de deșeuri periculoase generate a variat, reprezentând un procent cuprins între 8-20% din totalul deșeurilor industriale generate.

Anul	Cantitate deșeuri gestionată (tone)	Cantitate deșeuri valorificată (tone)	Cantitate deșeuri eliminată (tone)
2013	53351	26052	23654
2014	59617	28694	30891
2015	52212	26472	25163
2016	45124	24281	24362
2017	58700	43371	18942

Tabel 56 Cantitățile de deșeuri periculoase gestionate Sursa: Ancheta statistică pentru gestionarea deșeurilor

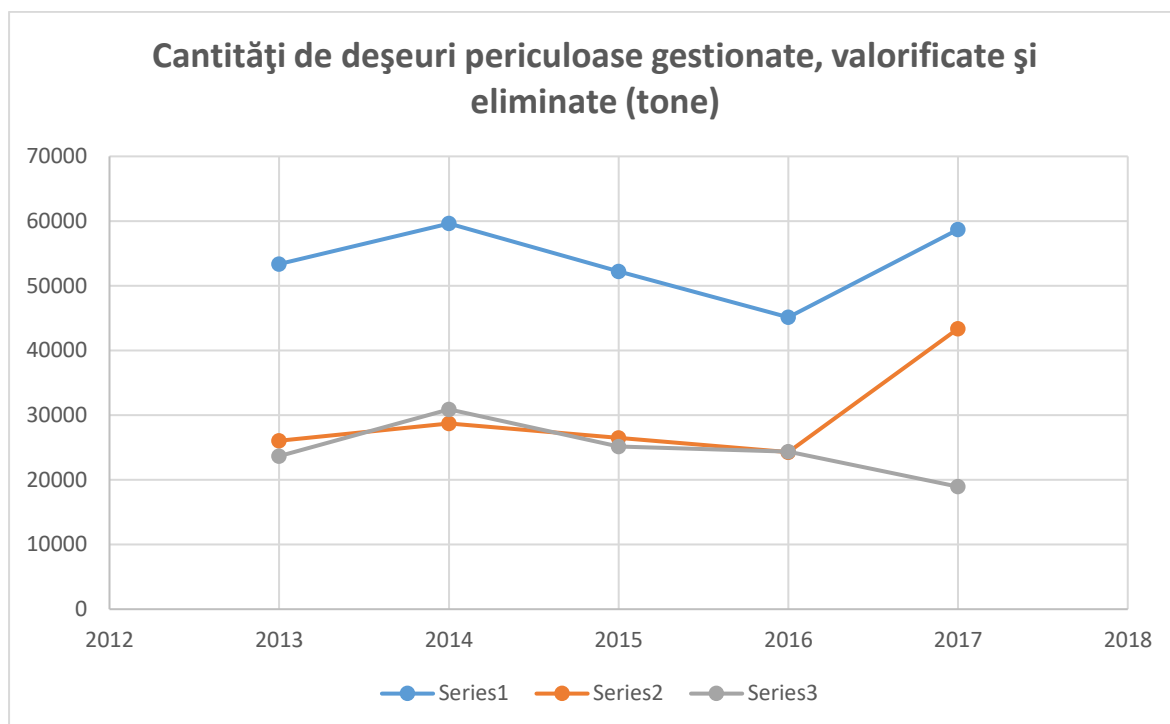


Figura 90 Cantități de deșuri periculoase gestionate, valorificate și eliminate

Depozitarea deșeurilor industriale periculoase și nepericuloase

La nivelul județului Prahova sunt în operare două depozite de deșuri industriale:

- un depozit pentru deșuri periculoase, situat în comuna Ariceștii Rahtivani, sat Târgșoru Nou, administrat de S.C. Ecomaster Servicii Ecologice S.R.L., cu o capacitate proiectată de 1 576 000 tone și un volum de 985 000 mc, care din anul 2017 are și o celulă pentru deșuri industriale nepericuloase cu o capacitate construită de 106000 mc;
- un depozit pentru deșuri industriale nepericuloase, situat în orașul Baicoi, administrat de S.C. Vitalia Salubritate Prahova S.R.L., cu o capacitate proiectată de 1100000 mc.

Cantitatea de deșuri industriale nepericuloase depozitate în anul 2018 în cele două depozite special amenajate a fost de 160 832 tone.

Cele două depozite autorizate pentru deșuri menajere primesc și deșuri industrial nepericuloase. Cantitatea totală de deșuri industriale nepericuloase depozitată în acestea în anul 2018 a fost de 19 019 tone.

Rezultă astfel o cantitate de deșuri industriale nepericuloase depozitate de 179 851 tone.

Responsabilitatea gestionării deșeurilor industriale revine operatorilor economici generatori.

Incinerarea deșeurilor

La nivelul județului este în operare un incinerator pentru deșuri periculoase și nepericuloase, amplasat în comuna Brazi, sat Negoiești, operator S.C. Eco Burn S.R.L. Instalația are o capacitate de ardere de 4 000 tone/an deșuri.

În anul 2018 a fost colectată o cantitate de 5 118 tone deșuri, din care o cantitate de 3 094 tone deșuri a fost incinerată.

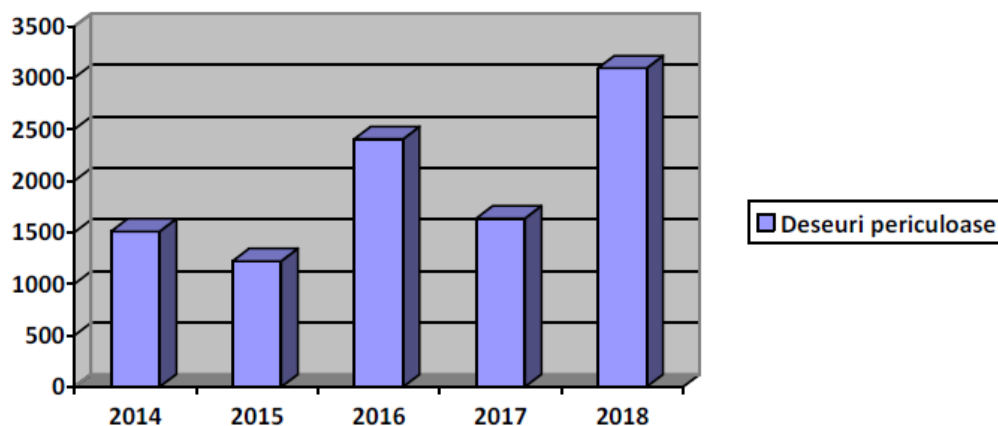


Figura 91 Evoluție deșeuri periculoase incinerate

Deșeuri de echipamente electrice și electronice (DEEE)

Directiva europeană privind deșeurile de echipamente electrice și electronice are ca obiective principale:

- prevenirea apariției deșeurilor de echipamente electrice și electronice și reutilizarea, reciclarea și alte forme de valorificare a acestor deșeuri, în scopul reducerii cantității de deșeuri eliminate;
- îmbunătățirea performanței de mediu a tuturor operatorilor implicați în ciclul de viață al echipamentelor electrice și electronice (producători, distribuitori, consumatori) și în mod special a agenților economici direct implicați în tratarea deșeurilor de echipamente electrice și electronice.

Autoritățile administrației publice locale au obligația de a colecta separat DEEE de la gospodăriile particulare și de a pune la dispoziția producătorilor spațiile necesare pentru înființarea punctelor de colectare selectivă a acestora. În vederea reducerii cantității de deșeuri electrice eliminate ca deșeuri municipale nesortate și pentru atingerea unui nivel ridicat de colectare separată, posesorii trebuie să predea acest tip de deșeuri la punctele de colectare constituite în acest scop.

La nivelul județului s-au stabilit centrele de colectare a deșeurilor de echipamente electrice și electronice de către autoritățile publice locale, astfel:

- Ploiești, str. Ciprian Porumbescu, cu o suprafață betonată și acoperită de 188,4 mp - administrator R.A.S.P. Ploiești;
- Câmpina, str. Milcov, cu o suprafață betonată și acoperită de 247,88 mp - administrator S.C. Floricon Salub S.R.L. Câmpina.

Cantitatea de deșeuri de echipamente electrice și electronice colectate de la populație, la nivelul județului, de operatorii economici autorizați, este prezentată în tabelul următor:

Cantități colectate	2015	2016	2017	2018
Prahova	439	472	629	850

Tabel.57 Cantități de DEE-uri colectate de la populație - tone

Deșeuri de ambalaje

În legislația europeană, Directiva 94/62/CE privind ambalajele, cu modificările și completările ulterioare, are ca scop armonizarea măsurilor naționale privind managementul ambalajelor și deșeurilor de ambalaje în vederea prevenirii sau minimizării impactului asupra mediului. Transpusă în legislația română prin Legea nr. 249/2016, cu modificările și completările ulterioare, aceasta stabilește principiile specifice activității de gestionare a deșeurilor de ambalaje:

- prevenirea producerii de deșeuri de ambalaje;
- reutilizarea ambalajelor;
- reciclarea deșeurilor de ambalaje;
- alte forme de valorificare a deșeurilor de ambalaje care să conducă la reducerea cantităților eliminate prin depozitare finală.

Rațiunea planificării gestionării deșeurilor de ambalaje este aceea de a se realiza obiectivele anuale de valorificare, respectiv de reciclare, a deșeurilor de ambalaje.

La nivelul județului nu pot fi prezentate date cu privire la cantitatea de ambalaje introduse pe piața internă, deoarece APM nu dispune de astfel de informații.

Județ	2013	2014	2015	2016	2017
Prahova	35 002,9	39 469,5	36 293,2	55 052,5	61 268,9

Tabel 58 Cantitățile colectate de deșeuri de ambalaje

Vehicule scoase din uz

Directiva 2000/53/CE - privind vehiculele scoase din uz, este transpusă în legislația română prin Legea nr. 212/2015 și stabilește:

- măsurile care au ca scop prevenirea apariției deșeurilor provenite de la vehicule precum și reutilizarea, reciclarea și alte forme de recuperare a vehiculelor scoase din uz și componentelor acestora pentru a reduce cantitatea de deșeuri eliminate precum și îmbunătățirea performanței de mediu a tuturor operatorilor economici implicați în ciclul de viață al vehiculelor;
- reutilizarea, reciclarea și valorificarea energetică într-o proporție cât mai mare a vehiculelor scoase din uz.

La nivelul județului, în anul 2018 au fost identificați 18 agenți economici autorizați pentru activitatea de colectare/tratare/dezmembrare VSU.

Amenințări

Actualele practici de colectare/transport/depozitare a deșeurilor urbane sunt necorespunzătoare, generând un impact negativ asupra factorilor de mediu și facilitând înmulțirea și diseminarea agenților patogeni și a vectorilor acestora. Deșeurile, dar mai ales cele industriale, constituie surse de risc pentru sănătate și mediu datorită conținutului lor în substanțe toxice precum metale grele (plumb, cadmiu), pesticide, solvenți, uleiuri uzate.

Scoaterea din circuitul natural sau economic a terenurilor pentru depozitele de deșeuri este un proces ce poate fi considerat temporar, dar care în termenii conceptului de dezvoltare durabilă, se întinde pe durata a cel puțin două generații dacă se însumează

perioadele de amenajare (1-3 ani), exploatare (15-30 ani), refacere ecologică și postmonitorizare (15-20 ani).

Un alt aspect negativ este acela că multe materiale reciclabile sunt depozitate împreună cu cele nereciclabile, în amestec, selecția acestora în rampă fiind dificilă și costisitoare.

Operatorii economici pot valorifica sau elimina deșeurile proprii. Prin valorificare, deșeurile pot fi tratate, reciclate sau pot fi dirijate către o instalație de tratare (pentru diminuarea gradului de pericolozitate). Deșeurile nevalorificabile sunt eliminate prin depozitare finală, coincinerate în fabricile de ciment sau incinerate în instalații autorizate.

Unele activități de gestionare a deșeurilor pot prezenta un potențial risc pentru mediu, deoarece diferitele metode de gestionare implică emisia unor poluanți în mediu. Gestionarea neadecvată a deșeurilor conduce la numeroase cazuri de contaminare a solului și apei subterane, amenințând sănătatea umană.

Organizarea și desfășurarea diferitelor activități economice generează presiuni asupra mediului legate de ocuparea terenurilor, modificarea peisajelor și a ecosistemelor, distrugerea spațiului natural, utilizarea nerațională a solului, supraconcentrarea activităților pe o zonă foarte sensibilă și cu mare valoare ecologică, etc.

Cantități importante de deșeuri sunt generate din activități ale industriei petrolului, chiar dacă activitatea acestor unități economice s-a restrâns în ultimii ani. La acestea se mai adaugă și cantitățile rămase din poluarea istorică, acolo unde proprietarul nu mai există.

Percepție părți interesate - protecția mediului

Din perspectiva UAT-urilor respondente, 48% consideră că starea mediului (aer, apă, sol, deșeuri, biodiversitate, păduri etc) la nivel de județ Prahova este medie, 40% că starea mediului este bună și 12% că starea mediului este slabă. La nivel de localitate UAT-ului respondent, 28% consideră starea mediului ca fiind la un nivel mediu, 60% stare bună, 4% stare slabă, iar 8% nu știu.

Q13. Cum apreciați starea mediului la nivel de UAT?

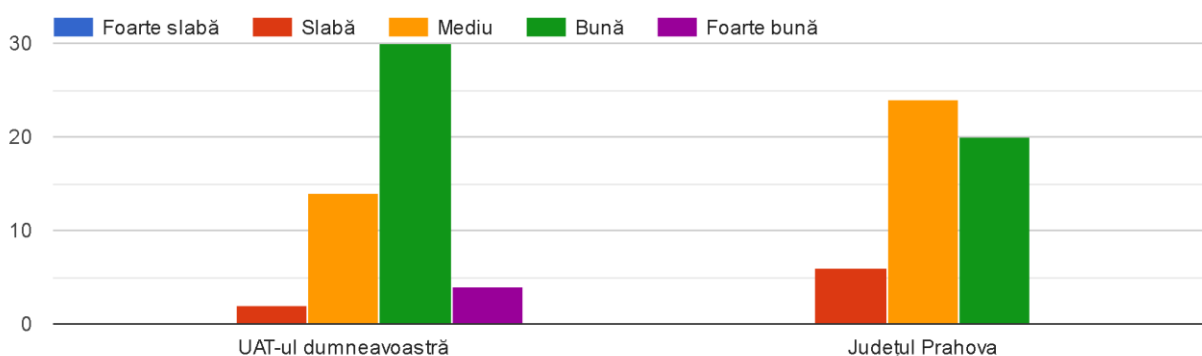


Figura 92 Percepția UAT-urilor cu privire la starea mediului

Din perspectiva părților interesate respondente, 33% consideră că starea mediului în județul Prahova este medie, 21,1% că starea mediului este bună și 28,1% că starea mediului este slabă și 17,5% că starea mediului este foarte slabă. La nivel de localitate părții interesate respondente, 28,1% consideră starea mediului ca fiind la un nivel mediu, 19,3% stare bună, 21,1 stare slabă și 31,6% stare foarte slabă.

Starea mediului in județul Prahova

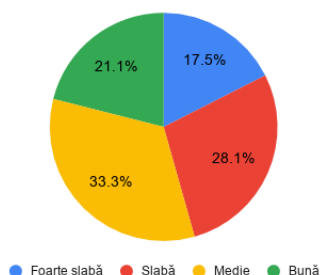


Figura 93 Percepția părților interesate cu privire la starea mediului în județ

Starea mediului in localitatea Dvs

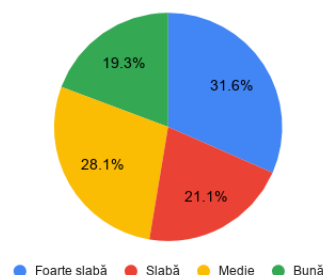


Figura 94 Percepția părților interesate cu privire la starea mediului în localitate

Figura x - Precepție părți interesate Figura x - Precepție părți interesate
În ceea ce privește principalele cauze care au contribuit la degradarea mediului în județul Prahova, acestea sunt:

- Din perspectiva UAT-urilor
 - o Pentru județ: lipsa de educație și de informare a cetățenilor (64%), lipsa infrastructurii de mediu (52%) și legislație incompletă sau necorespunzătoare (44).
 - o Pentru localitatea respondentului: lipsa de educație și de informare a cetățenilor (56%), lipsa infrastructurii de mediu (48%), amenzi și penalități prea mici (35%) și număr redus de personal și resurse în instituțiile de control (35%).
- Din perspectiva părților interesate
 - o Pentru județ: lipsa de educație și de informare a cetățenilor (48,8%), lipsa infrastructurii de mediu (58,6%) și atribuții partajate între mai multe instituții, care nu se coordonează între ele (59,65).
 - o Pentru localitatea respondentului: lipsa de expertiză și profesionalism a responsabililor din domeniu (53,2), lipsa de educație și de informare a cetățenilor (51,3%), lipsa infrastructurii de mediu (41,4%).

Acest capitol abordează problematica tratată în principal în Obiectivul 4 asumat prin Planul de Dezvoltare Durabilă a Județului Prahova în perioada 2014 - 2020 și anume:

- Obiectiv 4. Protejarea și utilizarea eficientă a resurselor naturale și a patrimoniului natural
 - o M4.1. Amenajarea, extinderea și modernizarea infrastructurii de mediu
 - o M4.2. Protejarea și conservarea mediului și a biodiversității
 - o M4.3. Reducerea vulnerabilității la riscuri și adaptarea la schimbări climatice

La nivelul UAT-urilor, se consideră că măsurile prevăzute pentru atingerea obiectivului 4 de dezvoltare pentru perioada 2014 - 2020 din Planul de Dezvoltare Durabilă a Județului Prahova sunt realizate în mare și foarte mare măsură de 56% (M4.1.), 36%

(M4.2) și respectiv 39,13% (M4.3.) și sunt realizate în mică și foarte mică măsură de 38% (M4.1.), 50% (M4.2) și respectiv 40% (M4.3.). De menționat că pentru obiectivul 4, 12,7% dintre respondenți din partea UAT-urilor au răspuns “nu știu/nu e cazul”.

Obiectiv 4. Protejarea și utilizarea eficientă a resurselor naturale și a patrimoniului natural

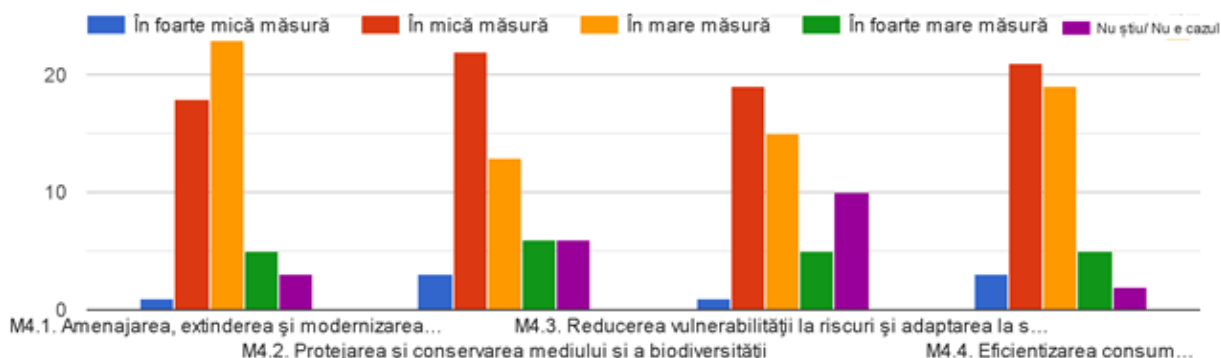


Figura 95 Percepția UAT-urilor cu privire la măsurile prevăzute pentru atingerea obiectivului 4 de dezvoltare

Referitor la infrastructura de mediu din județ (puncte de colectare separată a deșeurilor, depozite de deșeuri, canalizare etc), 80,9% dintre cetățeni sunt mulțumiți, iar 27,7% sunt nemulțumiți sau foarte nemulțumiți.

Părțile interesate sunt mulțumite sau foarte mulțumite în proporție de 38,6% și nemulțumite sau foarte nemulțumite în proporție de 57,9% de amenajarea, extinderea și modernizarea infrastructurii de mediu în localitate/județ (puncte de colectare separată a deșeurilor, depozite de deșeuri, canalizare etc).

Infrastructura de mediu din județ (puncte de colectare separată a deșeurilor, depozite de deșeuri, canalizare)

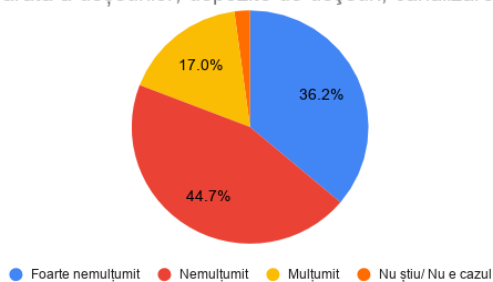


Figura 96 Percepția cetățenilor cu privire la amenajarea, extinderea și modernizarea infrastructurii de mediu

Amenajarea, extinderea și modernizarea infrastructurii de mediu în localitate/județ (puncte de colectare separată a deșeurilor, depozite de deșeuri, canalizare)

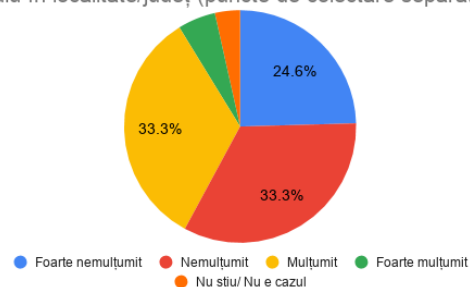


Figura 97. Percepția părților interesate cu privire la amenajarea, extinderea și modernizarea infrastructurii de mediu

Din perspectiva protejării și conservării mediului și a biodiversității în județ (arii protejate, parcuri naturale, conservarea pădurilor, etc), 16,3% dintre cetățeni sunt mulțumiți și 81,6% nemulțumiți; 35,1% dintre părțile interesate sunt mulțumite sau foarte mulțumite, 52,4% sunt nemulțumite sau foarte nemulțumite.

Protejarea și conservarea mediului și a biodiversității în județ (arii protejate, parcuri naturale, conservarea

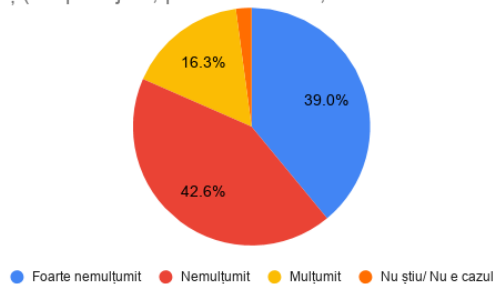


Figura. 98 Percepția cetățenilor cu privire la protejarea și conservarea mediului și a biodiversității

Protejarea și conservarea mediului și a biodiversității în localitate/județ (arii protejate, parcuri naturale,

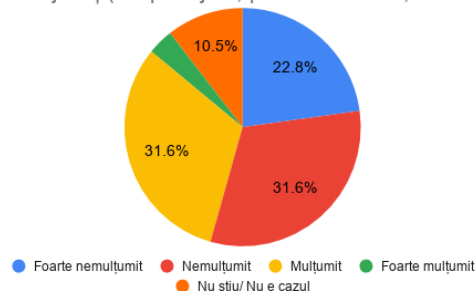


Figura 99 Percepția părților interesate cu privire la protejarea și conservarea mediului și a biodiversității

În ceea ce privește reducerea vulnerabilității la riscuri și adaptarea la schimbări climatice în județ (valuri de căldură, valuri de frig, reducerea producției agricole etc), 21,4% dintre cetățeni sunt mulțumiți și 70% nemulțumiți și foarte nemulțumiți; 38,6% dintre părțile interesate sunt mulțumite sau foarte mulțumite, 52,7% sunt nemulțumite sau foarte nemulțumite.

Reducerea vulnerabilității la riscuri și adaptarea la schimbări climatice în județ (valuri de căldură, valuri de

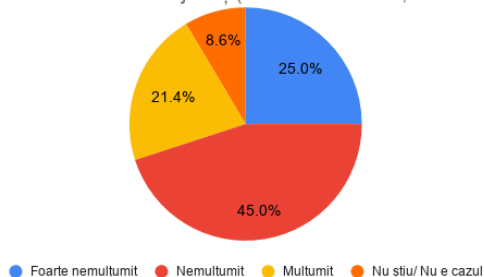


Figura 100 . Percepția cetățenilor cu privire la reducerea vulnerabilității la riscuri și adaptarea la schimbări climatice

Reducerea vulnerabilității la riscuri și adaptarea la schimbări climatice în localitate/județ (valuri de căldură,

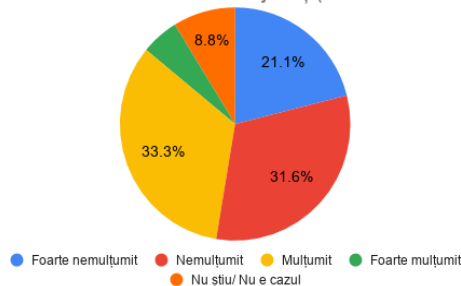


Figura 101 . Percepția părților interesate cu privire la reducerea vulnerabilității la riscuri și adaptarea la schimbări climatice

Din perspectiva conservării și îmbunătățirii mediului înconjurător în mediul rural, în județ, 43,9% dintr epărțile interesate sunt mulțumite sau foarte emulțumite, iar 47,4% sunt nemulțumite sau foarte nemulțumite.

4.2.1.1 Analiză SWOT domeniu mediu

Puncte tari	Puncte slabe
<ul style="list-style-type: none"> • Varietatea mare a reliefului ce conferă o armonie peisagistică. • Patrimoniul natural valoros (Parcul Național Bucegi). • Resurse naturale (floră, faună, izvoare, ape etc). • Potențial major de punere în valoare a patrimoniului natural/ 	<ul style="list-style-type: none"> • Poluarea aerului, în mod special în zonele industriale. • Poluarea istorică a solurilor (în special zonele Caâpina și Ploiești). • Poluarea apelor (în mod special în zona rurală). • Dezvoltarea unor afaceri cu grad mare de poluare (industria petrolieră, parcuri industriale,

- | | |
|---|---|
| <ul style="list-style-type: none"> • Acces la diverse surse de finanțare (locale, naționale și europene) destinate protecției mediului. • Resurse umane bine pregătite în domeniul protecției mediului și conservării biodiversității. • ONGuri cu expertiză în domeniul protecției mediului și conservării biodiversității • O societate civilă activă în domeniu. | <p>incinerator Brazi, depozite de deșeuri etc).</p> <ul style="list-style-type: none"> • Extragerea și utilizarea combustibililor fosili și a gazelor naturale contribuind la creșterea emisiilor de gaze cu efect de seră. • Autorități publice ineficiente, responsabile de problemele de mediu (APM, Garda de Mediu). • Trafic foarte intens către stațiunile montane, în condițiile unei infrastructuri deficitare de transport. • Lipsa infrastructurii de alimentare cu apă și canalizare pentru multe dintre comunele din județ. • Exploatarea excesivă a pădurilor și furtul de lemn. • Lipsa infrastructurii pentru colectarea separată a deșeurilor în vederea reciclării. • Lipsa unor contracte adecvate între UATurile din județ și salubriști în vederea colectării separate a deșeurilor reciclabile. • Arderea deșeurilor în special în zonele rurale. • Lipsa acțiunilor punitive la nivel local în caz de încălcare a legislației de mediu. • Lipsa de educație ecologică în special pentru mediul rural. • Corupția care permite încălcarea legislației de mediu pentru firmele afiliate politic. • Lipsa de interes a autorităților publice pentru noile tendințe ecologice și de mediu de la nivel european. • Pierderea încrederii societății civile privind rezolvarea problemelor de mediu. • Insuficiența datelor sintetice, utile și relevante în domeniul protecției |
|---|---|

	<p>mediului la nivelul instituțiilor județene specializate.</p> <ul style="list-style-type: none"> • Grad scăzut de implementare și monitorizare a documentelor strategice la nivelul județului. • Mobilizarea scăzută a UAT-urilor în vederea rezolvării problemei deșeurilor și managementul apei la nivel de județ. • Funcționarea corespunzătoare a ADI-urilor, din perspectiva protecției mediului.
Oportunități	Amenințări
<ul style="list-style-type: none"> • O economie dezvoltată ce permite trecerea către digitalizare și inovare. • Lecții învățate din dezvoltarea Polului de creștere Ploiesti. • Fonduri europene destinate dezvoltării durabile, digitalizării și inovării pentru exercițiul financiar 2021 - 2027. • Absorbția fondurilor europene destinate dezvoltării durabile, inovării și reducerii emisiilor de gaze cu efect de seră pentru exercițiul financiar 2021 - 2027 • Implementarea noului program de dezvoltare European - European Green Deal. 	<ul style="list-style-type: none"> • Legislație stufoasă și contradictorie în domeniu. • Mecanisme ineficiente de implementare a legislației europene în domeniu. • Cooperarea inter-instituțională ineficientă în vederea monitorizării și controlului factorilor de mediu. • Sancționarea necorespunzătoare a celor ce încalcă legislația de mediu. • Management opac și consultarea formal și implicarea societății civile în procesul de luare a deciziilor.

4.2.1.2 Justificarea acțiunilor de dezvoltare a mediului

Obiectivele specifice țintite de Strategia Națională pentru Dezvoltare Durabilă a României orizont 2030, armonizate cu domeniul de dezvoltare - mediu

13 ACȚIUNEA ASUPRA CLIMEI



Luarea unor măsuri urgente de combatere a schimbărilor climatice și a impactului lor.

1. Consolidarea rezilienței și capacității de adaptare a României la riscurile legate de climă și dezastre naturale.
2. Îmbunătățirea capacității de reacție rapidă la fenomene meteorologice extreme intempestive de mare intensitate.

3. Îmbunătățirea educației, sensibilizării și capacității umane și instituționale privind atenuarea schimbărilor climatice, adaptarea, reducerea impactului și alerta timpurie.
4. Intensificarea eforturilor României pentru a realiza tranziția la o economie „verde”, cu emisii reduse de dioxid de carbon, rezilientă la schimbările climatice și pentru integrarea măsurilor de adaptare la schimbările climatice în sectoarele vulnerabile economice, sociale și de mediu, în conformitate cu politicile UE.



Conservarea și utilizarea durabilă a oceanelor, mărilor și a resurselor marine pentru o dezvoltare durabilă

1. Prevenirea și reducerea semnificativă a poluării marine de toate tipurile, în special de la activitățile terestre, inclusiv poluarea cu deșeuri marine și poluarea cu nutrienți.
2. Minimizarea și gestionarea impactului acidificării mediului apelor marine, inclusiv prin cooperare științifică sporită la toate nivelurile. Dezvoltarea responsabilă și sustenabilă a activităților de pescuit la speciile sălbatice și de acvacultură cu respectarea cotelor și metodelor stabilite prin lege și menținerea, în limite rezonabile, a viabilității îndeletnicirilor tradiționale în acest domeniu, inclusiv a pescuitului sportiv și de agrement.
3. Atragerea celorlalte state riverane Mării Negre în actul de management durabil al resurselor acvatice vii.



Protejarea, restaurarea și promovarea utilizării durabile a ecosistemelor terestre, gestionarea durabilă a pădurilor, combaterea deșertificării, stoparea și repararea degradării solului și stoparea pierderilor de biodiversitate

1. Dezvoltarea infrastructurii verzi și folosirea serviciilor oferite de ecosistemele naturale (în special în luncile Dunării, afluenților acesteia și în Deltă) prin gestionarea integrată a bazinelor hidrografice și zonelor umede.
2. Conservarea și protejarea zonelor umede, între care se află și Rezervația Biosferei Delta Dunării, zonă umedă unicat în Europa, ca parte a patrimoniului natural european și mondial.
3. Asigurarea conservării ecosistemelor montane, inclusiv a biodiversității acestora, în scopul de a spori capacitatea acestora de a oferi beneficii esențiale pentru dezvoltare durabilă.
4. Susținerea instituțiilor și infrastructurilor de cercetare - dezvoltare de interes național și european pentru studierea, gestionarea, protejarea și conservarea diversității patrimoniului natural.
5. Gestionarea durabilă a pădurilor, eliminarea tăierilor ilegale de arbori, dezvoltarea sistemului informatic integrat pentru monitorizarea exploatarei și transportului masei lemnoase, inclusiv la punctele de frontieră, asigurarea împăduririi și reîmpăduririi terenurilor din fondul forestier și a celor degradate sau supuse deșertificării, desfășurarea plantării programate a perdelelor forestiere pentru

protecția culturilor agricole și a elementelor de infrastructură în scopul limitării impactului schimbărilor climatice.

6. Tranziția către o economie circulară prin abordări complementare ce implică metode tradiționale și tehnologii de ultimă generație pentru restabilirea / refacerea capitalului natural și reducerea dependenței de fertilizatorii sintetici și de pesticide, pentru combaterea degradării solului.
7. Combaterea deșertificării, restaurarea terenurilor și solurilor degradate, inclusiv a terenurilor afectate de deșertificare, secetă și inundații.

4.2.2 Orientare strategică: derivarea domeniului de acțiune pentru mediu și măsuri de orientare

1.2.2.1 Obiective generale

OG III. Creșterea contribuției echitabile a județului Prahova la realizarea țintei de decarbonizare a României și îmbunătățirea calității mediului

OG V. Creșterea gradului de conectivitate și mobilitate la nivelul județului Prahova

OG VI. Dezvoltarea de comunități durabile și solidare în județul Prahova care valorifică eficient oportunitățile de dezvoltare prin colaborare și parteneriat

1.2.2.2 Obiectivele specifice

OS III.1 Creșterea gradului de atenuare și adaptare la schimbările climatice, prevenirea și gestionarea riscurilor

OS III.2 Îmbunătățirea calității factorilor de mediu

OS III.3 Îmbunătățirea protecției naturii și biodiversității

OS III.4 Promovarea tranziției juste către o economie neutră din punct de vedere climatic

4.2.2.3 Măsuri de orientare - Fișe de Proiect

Fișa nr.12

Domeniu mediu	Programul / proiectul propus Titlul: Instalarea pe clădirile publice aparținând administrației județene a sistemelor de producere a energiei electrice din surse regenerabile
Cadrul general	Producerea de energie electrică din surse convenționale presupune în mare parte un proces tehnologic care afectează serios mediul, iar energia electrică din astfel de surse presupune costuri mari pentru administrația județeană
Grup țintă	Locuitorii Județului Prahova

Obiective	OS III.1 Creșterea gradului de atenuare și adaptare la schimbările climatice, prevenirea și gestionarea riscurilor OS III.2 Îmbunătățirea calității factorilor de mediu OS III.3 Îmbunătățirea protecției naturii și biodiversității OS III.4 Promovarea tranziției juste către o economie neutră din punct de vedere climatic parteneriatelor interne și internaționale
Motivația proiectului	Reducerea cheltuielilor publice aferente alimentării cu energie electrică și protejarea mediului
Modul de implementare a proiectului	Realizarea proiectelor tehnice și obținerea avizelor. Achiziționarea echipamentelor. Instalarea pe clădirile publice de panouri fotovoltaice în vederea asigurării unei părți cât mai mari din consumul propriu utilizând energia solară. Racordarea la sistemul național de producere, transport și distribuție a energiei electrice.
Sursa de finanțare/posibile surse de finanțare	Programul Operațional Tranziție Justă 2021-2027 Programul Regional Sud Muntenia 2021-2027 Programul Operațional Dezvoltare Durabilă 2021-2027 Bugetul de stat (AFM). Bugetul local.
Instituția care răspunde de realizarea proiectului	Județul Prahova
Termen de realizare	2027
Indicatori	Reducerea anuală a cheltuielilor publice cu energia electrică. Reducerea anuală cu cel puțin 50% a cheltuielilor cu energie electrică a clădirilor publice din administrarea județului Prahova (raportare la anul 2023)

Fișa nr.13

Domeniu mediu	Programul / proiectul propus Titlul: Implementare program permanent de pregătire a populației în domeniul managementului situațiilor de urgență
Cadrul general	La nivelul județului Prahova sunt identificate o serie de riscuri, care pot determina producerea unor fenomene periculoase pentru viața,

	sănătatea și patrimoniul populației. În acest context este nevoie de creșterea nivelului informațional în rândul publicului în legătură cu modul de acțiune în astfel de situații.
Grup țintă	Locuitorii județului Prahova
Obiective	OS III.1 Creșterea gradului de atenuare și adaptare la schimbările climatice, prevenirea și gestionarea riscurilor
Motivația proiectului	Îmbunătățirea capacității de reacție a populației în situații de urgență
Modul de implementare a proiectului	<ul style="list-style-type: none"> - Organizarea de campanii de informare a populației în legătură cu modul de acțiune în cazul producerii unor situații de urgență, precum și cu conținutul și pregătirea unui pachet minimal de supraviețuire pentru astfel de situații; - Organizarea de concursuri de tipul "<i>Cu viața mea apăr viața</i>" și "<i>Prietenii pompierilor</i>"; - Organizarea de exerciții de alarmare publică și activități de informare preventivă, potrivit planurilor de pregătire în domeniul situațiilor de urgență
Sursa de finanțare/posibile surse de finanțare	Buget județean Sponsorizări Donații
Instituția care răspunde de realizarea proiectului	Județul Prahova UAT-uri din județ ISU Prahova ISJ Prahova
Termen de realizare	Permanent
Indicatori	<p>Cel puțin patru campanii de informare organizată anual.</p> <p>Cel puțin patru concursuri anuale organizate la nivelul unităților de învățământ din județ.</p> <p>Cel puțin un exercițiu de alarmare organizat în fiecare UAT din județ</p>

Fișa nr.14

Domeniu mediu	Programul / proiectul propus Titlul: Instalarea în clădirile publice aflate în administrarea județului Prahova de sisteme inteligente de ventilare și climatizare
Cadrul general	În condițiile în care clădirile aparținând administrației județene sunt destinate prestării

	unor servicii publice către populație, ceea ce implică utilizarea perioade lungi pe parcursul unei zile sau chiar utilizarea lor permanentă, costurile determinate de utilizarea sistemelor de ventilare utilizare este unul crescut.
Grup țintă	Populația județului Prahova Cetățenii din județ
Obiective	OS III.2 Îmbunătățirea calității factorilor de mediu OS III.3 Îmbunătățirea protecției naturii și biodiversității OS III.4 Promovarea tranziției juste către o economie neutră din punct de vedere climatic
Motivația proiectului	Reducerea consumurilor energetice și protecția mediului
Modul de implementare a proiectului	Achiziționarea și montarea sistemelor inteligente de ventilare și climatizare precum și de control a temperaturii și umidității aerului
Sursa de finanțare/posibile surse de finanțare	Buget județean Programul Regional Sud Muntenia 2021-2027 Programul Operațional Dezvoltare Durabilă 2021-2027 Bugetul de stat (AFM).
Instituția care răspunde de realizarea proiectului	Județul Prahova
Termen de realizare	2027
Indicatori	Instalare sisteme de ventilare și climatizare inteligente în toate clădirile publice aflate în administrarea județului Prahova

Fișa nr. 15

Domeniu mediu	Programul / proiectul propus Titlul: Utilizarea sistemelor moderne de încălzire/răcire a clădirilor publice județene utilizând surse regenerabile de energie.
Cadrul general	Utilizarea tehnologiilor moderne pentru încălzirea și/sau răcirea clădirilor sunt soluții atât de reducerea a costurilor dar și de protecție a mediului.
Grup țintă	Cetățenii județului Prahova Angajații instituțiilor administrației publice județene

Obiective	OS III.1 Creșterea gradului de atenuare și adaptare la schimbările climatice, prevenirea și gestionarea riscurilor OS III.2 Îmbunătățirea calității factorilor de mediu OS III.3 Îmbunătățirea protecției naturii și biodiversității OS III.4 Promovarea tranziției juste către o economie neutră din punct de vedere climatic
Motivația proiectului	Reducerea cheltuielilor publice și protejarea mediului
Modul de implementare a proiectului	Realizarea unor analize privind eficiența și eficacitatea implementării tehnologiilor moderne în cazul fiecărei clădiri publice din administrarea județului . Alegerea soluțiilor dedicate. Instalarea și exploatarea în clădirile publice din localitate a unor soluții cuprinzând: <ul style="list-style-type: none"> • Pompe de căldură industriale, • instalații bazate pe transformarea biomasei în energie termică, • alte tehnologii care să utilizeze energie regenerabilă asigurând necesarul de energie termică.
Sursa de finanțare/posibile surse de finanțare	Programul Operațional Dezvoltare Durabilă 2021-2027 Bugetul județean PNRR Bugetul de stat (AFM).
Instituția care răspunde de realizarea proiectului	Județul Prahova
Termen de realizare	2027
Indicatori	Reducerea cheltuielilor publice. Dotarea clădirilor publice din localitate cu sisteme de încălzire moderne, eficiente și prietenoase cu mediul.

Fișa nr.16

Domeniu mediu	Programul / proiectul propus Titlul: Dezvoltare de programe destinate promovării în rândul populației a eficientizării consumului de energie
Cadrul general	La acest moment, în toate societățile moderne există un adevărat cult al eficientizării

	consumurilor energetice, materializată într-un comportament adecvat de consum energetic.
Grup țintă	Locuitorii județului Prahova
Obiective	OS III.1 Creșterea gradului de atenuare și adaptare la schimbările climatice, prevenirea și gestionarea riscurilor OS III.2 Îmbunătățirea calității factorilor de mediu OS III.3 Îmbunătățirea protecției naturii și biodiversității OS III.4 Promovarea tranziției juste către o economie neutră din punct de vedere climatic
Motivația proiectului	Crearea unei culturi locale privind eficientizarea energetică
Modul de implementare a proiectului	Întocmirea și distribuirea unui ghid cu măsuri practice de reducere a consumurilor energetice la nivelul gospodăriilor dar și în comunitate. Publicarea ghidului pe website-ul Consiliului Județean Prahova . Organizarea de campanii de informare în școli cuprinzând exemple de bună practică. Instruiri dedicate angajaților din administrația publică județeană. Organizare punct de informare populației în legătură cu eficiența energetică
Sursa de finanțare/posibile surse de finanțare	Buget județean Donații Sponsorizări
Instituția care răspunde de realizarea proiectului	Județul Prahova ISJ Prahova ONG
Termen de realizare	Permanent
Indicatori	Întocmirea ghidurilor și distribuirea sa în toate gospodăriile din județ. Număr de campanii de informare în sistemul de învățământ. /Toate instituțiile de învățământ gimnazial și liceal din județ. Număr de instruiri organizate/Toți funcționarii din instituțiile locale.

Fișa nr. 17

Domeniu mediu	Programul / proiectul propus
----------------------	-------------------------------------

	Titlu: Dezvoltare sistem de monitorizare a calității aerului prin stații mobile bazate pe tehnologie modernă
Cadrul general	Stațiile tradiționale de monitorizare a calității aerului prezintă o serie de dezavantaje în special din cauza numărului redus de puncte de monitorizare.
Grup țintă	Locuitorii județului Prahova
Obiective	OS III.1 Creșterea gradului de atenuare și adaptare la schimbările climatice, prevenirea și gestionarea riscurilor OS III.2 Îmbunătățirea calității factorilor de mediu OS III.3 Îmbunătățirea protecției naturii și biodiversității OS III.4 Promovarea tranziției juste către o economie neutră din punct de vedere climatic
Motivația proiectului	Măsurarea poluării în timp real mai ales în zonele urbane ale județului sau în zonele identificate ca fiind de risc din acest punct de vedere
Modul de implementare a proiectului	Achiziționarea și montarea sistem de monitorizare a calității aerului utilizând tehnologii moderne și oferind posibilitatea utilizării de la distanță a funcțiilor de control, de colectare a datelor și vizualizare a rapoartelor online, in timp real. Sistemul va genera alerte și notificări, în cazul depășirii anumitor limite . Sistemul de stații mobile se va adăuga va completa actualul sistem de stații fixe existente la nivelul județului.
Sursa de finanțare/posibile surse de finanțare	Programul Operațional Dezvoltare Durabilă 2021-2027 Programul Operațional Sud Muntenia 2021-2027 Buget județean
Instituția care răspunde de realizarea proiectului	Județul Prahova AJPM Prahova UAT-uri din județ
Termen de realizare	2026
Indicatori	Operaționalizarea sistemul de monitorizare a calității aerului prin stații mobile în județul Prahova

Fișa nr. 18

Domeniu mediu	Programul / proiectul propus
----------------------	-------------------------------------

	Titlul: Dotarea cu insule ecologice digitalizate a serviciului de salubritate din județ
Cadrul general	Utilizarea soluțiilor tehnologizate în sistemele de management al deșeurilor reprezintă opțiuni importante de natură a proteja mediul
Grup țintă	Populația Județului Prahova Operatorii serviciului de salubritate din județ
Obiective	OS III.1 Creșterea gradului de atenuare și adaptare la schimbările climatice, prevenirea și gestionarea riscurilor OS III.2 Îmbunătățirea calității factorilor de mediu OS III.3 Îmbunătățirea protecției naturii și biodiversității OS III.4 Promovarea tranziției juste către o economie neutră din punct de vedere climatic
Motivația proiectului	Eficientizarea managementului deșeurilor biodegradabile la nivelul județului
Modul de implementare a proiectului	Realizarea unui necesar de echipamente tip "insule ecologice" la nivelul județului, mai ales pentru mediul aglomerările de blocuri din mediul urban, dar și identificarea tipului de insulă după necesitate (subterană /supraterană). Achiziționarea Eco insulelor. Montare Eco insulelor. Realizarea instructajelor populației în vederea utilizării. Transmiterea către populație a echipamentelor și informațiilor necesare accesului și utilizării Eco insulelor.
Sursa de finanțare/posibile surse de finanțare	Programul Dezvoltare Durabila 2021-2027 Programul Regional Sud - Muntenia 2021-2027 PNRR Buget județean Bugete ale UAT-urilor din județ
Instituția care răspunde de realizarea proiectului	Județul Prahova
Termen de realizare	2027
Indicatori	Număr de insule ecologice digitalizate montate și operaționalizate. Operaționalizarea a cel puțin 500 de insule ecologice digitalizate.

Fișa nr.19

Domeniu mediu	Programul / proiectul propus
----------------------	-------------------------------------

	Titlul: introducerea în uz pe scară largă a containerelor inteligente pentru colectarea deșeurilor
Cadrul general	Eficientizarea colectarea deșeurilor este iun obiectiv major al tuturor administrațiilor locale. În acest context utilizarea containerelor inteligente reprezintă soluții foarte uzitate .
Grup țintă	Populația Județului Prahova Operatorii serviciului de salubritate din județ
Obiective	OS III.1 Creșterea gradului de atenuare și adaptare la schimbările climatice, prevenirea și gestionarea riscurilor OS III.2 Îmbunătățirea calității factorilor de mediu OS III.3 Îmbunătățirea protecției naturii și biodiversității OS III.4 Promovarea tranziției juste către o economie neutră din punct de vedere climatic
Motivația proiectului	Eficientizarea colectării deșeurilor
Modul de implementare a proiectului	Evaluarea nevoii reale la nivel de județ a numărului de containere inteligente . Achiziționarea containerelor inteligente. Acționarea componentelor software ale sistemului. Operaționalizarea sistemului
Sursa de finanțare/posibile surse de finanțare	Programul Dezvoltare Durabila 2021-2027 Programul Regional Sud - Muntenia 2021-2027 PNRR Buget județean Bugete ale UAT-urilor din județ
Instituția care răspunde de realizarea proiectului	Județul Prahova
Termen de realizare	2027
Indicatori	Număr de containere inteligente montate și operaționalizate. Înlocuirea tuturor containerelor clasice din județ cu cele inteligente.

Fișa nr. 20

Domeniu mediu	Programul / proiectul propus Titlul: Implementare sistem de gestionarea smart a deșeurilor la nivelul județului Prahova
Cadrul general	Managementul modern al deșeurilor presupune utilizarea pe scară largă a tehnologiilor moderne și a digitalizării.
Grup țintă	Populația Județului Prahova

	Operatorii serviciului de salubritate din județ
Obiective	OS III.1 Creșterea gradului de atenuare și adaptare la schimbările climatice, prevenirea și gestionarea riscurilor OS III.2 Îmbunătățirea calității factorilor de mediu OS III.3 Îmbunătățirea protecției naturii și biodiversității OS III.4 Promovarea tranziției juste către o economie neutră din punct de vedere climatic
Motivația proiectului	Eficientizarea sistemului de management al deșeurilor
Modul de implementare a proiectului	Montarea senzorilor pe liftul mașinilor de colectare a gunoiului. Implementare aplicație având ca funcții: <ul style="list-style-type: none"> • monitorizarea cantității de încărcare a mașinilor de colectare a gunoiului. • utilizarea senzorilor de tomberoane / pubele inteligente în vederea optimizării rutelor de colectare a deșeurilor. (aplicația calculează ruta optimă, reducând astfel consumul de carburant și micșorând volumul de noxe eliberat). • creare hartă digitală publică pentru vizualizarea pozițiilor actuale și a istoricelor de traseu ale mașinilor de salubritate precum și a cantităților de deșeuri colectate .
Sursa de finanțare/posibile surse de finanțare	Programul Dezvoltare Durabilă 2021-2027 Programul Regional Sud - Muntenia 2021-2027 PNRR Buget județean Bugete ale UAT-urilor din județ
Instituția care răspunde de realizarea proiectului	Județul Prahova
Termen de realizare	2027
Indicatori	Implementarea și operaționalizarea sistemului.

Fișa nr.21

Domeniu mediu	Programul / proiectul propus Titlul: Înființare parc/parcuri fotovoltaice, destinat producerii energiei electrice pentru clădirile publice aparținând județului Prahova
----------------------	--

Cadrul general	Consumurile de energie electrică pentru funcționarea clădirilor din administrarea județului Prahova impun costuri foarte mari anual.
Grup țintă	Cetățenii județului Prahova
Obiective	OS III.1 Creșterea gradului de atenuare și adaptare la schimbările climatice, prevenirea și gestionarea riscurilor OS III.2 Îmbunătățirea calității factorilor de mediu OS III.3 Îmbunătățirea protecției naturii și biodiversității OS III.4 Promovarea tranziției juste către o economie neutră din punct de vedere climatic OS V.4 Dezvoltarea infrastructurii digitale și de transport OS VI.1 Consolidarea măsurilor de bună guvernare la nivelul tuturor instituțiilor publice din județ OS VI.2 Dezvoltarea parteneriatelor interne și internaționale OS VI.3 Îmbunătățirea planificării teritoriale la nivelul județului și a unităților administrativ-teritoriale pentru a facilita valorificarea optimă a oportunităților de dezvoltare în contextul poziției strategice a județului și coordonarea necesară între actorii relevanți
Motivația proiectului	Reducerea cheltuielilor publice legate de consumul de energie electrică
Modul de implementare a proiectului	Realizarea studiilor necesare, Identificarea terenului/terenurilor pe care se va realiza proiectul. Proiectarea Autorizarea Realizarea lucrărilor, achiziționarea și instalarea echipamentelor Integrarea parcului în piața ANRE Realizarea eventualelor parteneriate cu UAT - uri din județ
Sursa de finanțare/posibile surse de finanțare	Programul Operațional Tranziție Justă 2021-2027 Programul Regional Sud Muntenia 2021-2027 Bugetul de stat (AFM). Bugetul local PPP
Instituția care răspunde de realizarea proiectului	Județul Prahova UAT-uri din județ
Termen de realizare	2027

Indicatori

Operaționalizarea parcului/parcurilor fotovoltaic.
Asigurarea a cel puțin 50% din necesarul de consum al clădirilor aflate în administrarea județului Prahova prin producerea de energie electrică din surse regenerabile.

4.3. Definirea și justificarea acțiunilor de dezvoltare a amenajării teritoriale

4.3.1 Amenajarea teritoriului în județul Prahova

Structura administrativă a județului Prahova cuprinde 104 localități, din care 2 municipii, 12 orașe și 90 comune cu 405 sate aparținătoare. Reședința județului este Municipiul Ploiești.

Celelalte centre urbane sunt Municipiul Câmpina și orașele: Azuga, Bușteni, Sinaia, Comarnic, Breaza, Băicoi, Boldești-Scăieni, Urlați, Mizil, Slănic, Plopeni și Vălenii de Munte.




Figura 102 Harta fizico-administrativă a județului Prahova Sursa: Asybaris01 - Topographic data SRTM from NASA and World Imagery - NASA World Wind & 3Dem & InkscapeFile:Azuga jud Prahova.svg, Domeniu public, <https://commons.wikimedia.org/w/index.php?curid=17548102>

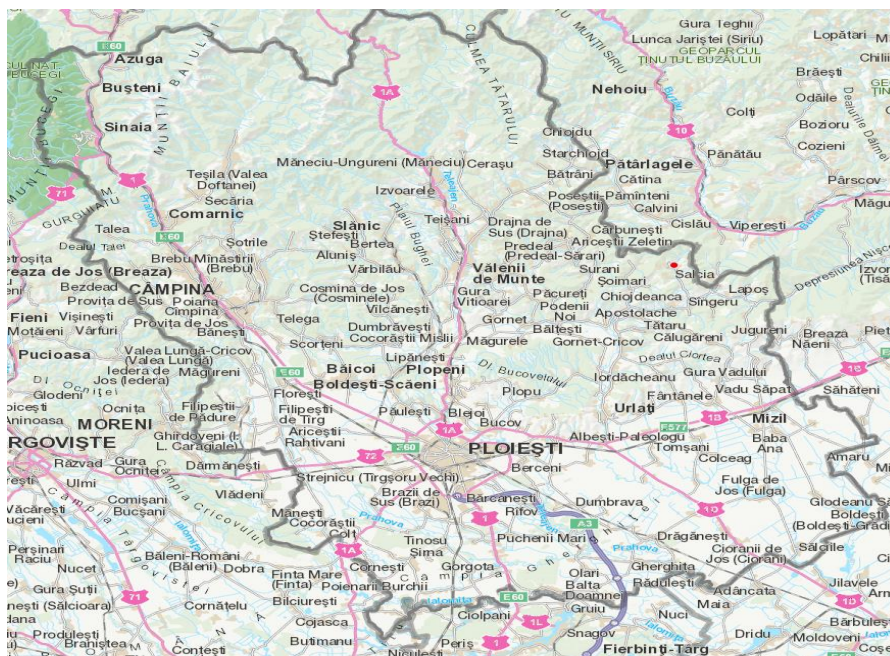


Figura 103 Infrastructura și dotările județului Prahova Sursa: <https://prahova-county.map2web.eu/>

Transportul public de călători

137 de trasee pentru transport public deservește prin curse regulate cetățenii județului Prahova. Fluxul de călători anual este de aproximativ 9 mil., prezentând o ușoară descreștere, după anul 2014:

	2013	2014	2015	2016	2017
Flux de calatori (mii)	9160	10472	9970	9883	8860

Tabel 59 Fluxul anual de călători Sursa: <https://www.cjph.ro/files/Servicii-publice/Transport-public-județean-de-persoane-prin-curse-regulate-efectuate-cu-autobuze/2020/Studiu-de-Mobilitate-transporturi.pdf>

La nivel de orașe, trei dintre acestea dețin parcuri proprii de mijloace de transport (în special, autobuze și microbuze. Municipiul Ploiești deține și utilizează și tramvaie și troleibuze).

Numărul de călători transportați, în mediul urban, a oscilat între 45.8 mil. (în anul 2013) și 225.6 mil. (în anul 2015), însă aceste cifre ar putea fi cu greu interpretate, datorită modului în care au fost stabilite.

Tendința de diminuare a numărului de călători transportați de sistemul de transport public în județul Prahova poate avea legătură și cu nivelul de acces la autoturisme private, numărul de înmatriculări crescând cu aprox. 30% în anul 2017, față de anul 2012, atingând un total de 216342 autovehicule.

Infrastructura tehnico-edilitară

Apă-canal

Asigurarea serviciului de furnizare a apei potabile pe teritoriul județului contribuie la creșterea nivelului de trai al locuitorilor și la diversificarea oportunităților de afaceri. Se observă o tendință de creștere a numărului localităților în care este furnizată apa curentă, în special în zona rurală, localitățile urbane deținând infrastructură de alimentare cu apă.

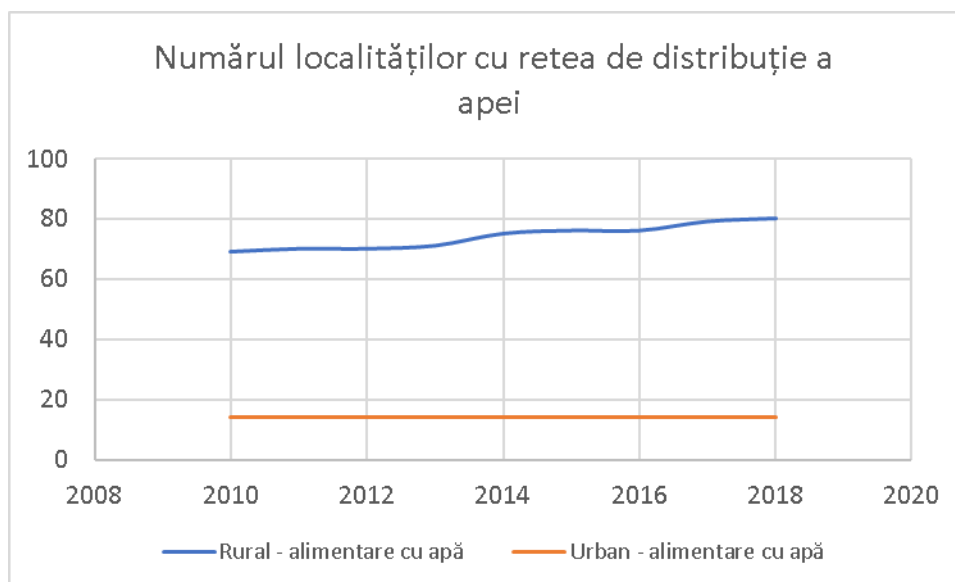


Figura 104 Numărul localităților în care se distribuie apă potabilă Sursa: INS

Cantitatea de apă distribuită prin intermediul sistemelor centralizate de alimentare cu apă variază între 25.6 mil. mc și 28 mil. mc de apă.

	2012	2013	2014	2015	2016	2017	2018
Cantitatea de apă potabilă distribuită consumatorilor (mii mc/an)	27980	27000	25575	26639	26154	25999	26344

Tabel 60 Cantitatea de apă potabilă distribuită consumatorilor Sursa: INS

În același timp, ultimul deceniu a adus o continuare a extinderii conductelor de canalizare din județul Prahova:

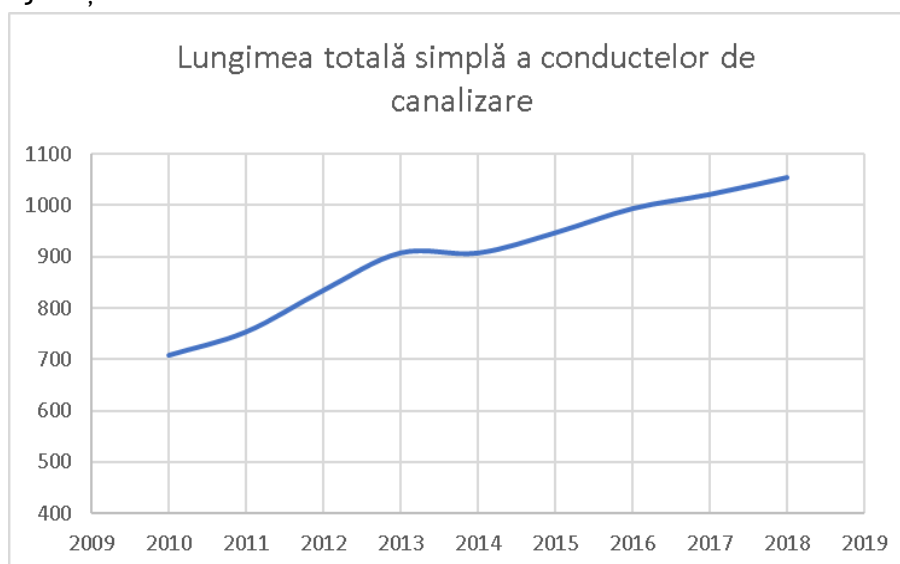


Figura 105 Lungimea totală simplă a conductelor de canalizare Sursa: INS

Numărul de locuitori care au locuințele conectate la sistemele de canalizare și epurare a apelor uzate este în creștere, după cum este evidențiat în tabelul următor:

SISTEME DE CANALIZARE ȘI EPURARE A APELOR	2012	2013	2014	2015	2016	2017
Stații de epurare orășenești	263679	278508	286013	292106	296901	308414

Stații de epurare orășenești cu treaptă primară de epurare	211755	228041	231688	233949	255503	270120
Stații de epurare orășenești cu treaptă secundară de epurare	51924	50467	54325	58157	41398	38294
Sisteme de canalizare	288211	294537	300643	313576	309212	320737
Sisteme de canalizare cu epurare	266102	281272	287373	293466	296901	308414
Sisteme de canalizare fără epurare	22109	13265	13270	20110	12311	12323

Tabel 61 Numărul de locuitori cu locuințele conectate la sistemele de canalizare și epurare

Gaze naturale

Aproximativ 51% dintre localitățile județului au acces la sisteme de distribuție a gazelor naturale. În perioada 2012 - 2017, rețelele de gaze naturale din județul Prahova au fost extinse cu aproximativ 6.6%, iar volumul gazelor naturale distribuite a crescut cu aproximativ 1.4%.

	2012	2013	2014	2015	2016	2017
Numărul localităților în care se distribuie gaze naturale - total	52	52	52	53	53	53
din care:						
- urban	13	13	13	13	13	13
Lungimea simplă a rețelei de distribuire - total - km	2417.0	2486.2	2502.5	2524.8	2577.8	2575.7
din care:						
- urban	1243.3	1225.4	1228.9	1214.3	1239.0	1231.6
Gaze distribuite - total - mil. mc.	289.7	281.0	276.1	273.3	272.8	293.8
din care:						
- pentru uz casnic	147.5	145.0	141.7	142.1	146.3	164.4

Energie termică

Municipiul Ploiești deține un sistem de alimentare centralizată cu energie termică deservit și gestionat de către Veolia Prahova. În anul 2018 a fost furnizată către consumatori o cantitate de energie de aprox. 836 mii Gcal, energie distribuită către aprox. 55000 de apartamente din oraș.

Asigurarea încălzirii locuințelor cetățenilor din județ se face, în mare parte, cu lemn de foc sau alți combustibili, de cele mai multe ori având un conținut ridicat de carbon (cărbune inferior, reziduuri petroliere/cocs petrol provenite de la rafinăriile din zonă, în special de la Lukoil). La nivelul județului Prahova, Direcția Silvică realizează previziuni anuale ale necesarului

de lemn de foc, pe baza estimărilor UAT-urilor. În urma centralizării necesarului de lemn de foc, comunicat de către UAT-uri, pentru iarna 2017 - 2018, a rezultat un volum de 531.114 m.c.⁴⁷

Energie electrică

Energia electrică pentru toate categoriile de consumatori publici și privați este asigurată prin Sucursala de Distribuție Ploiești aparținând S.C. Electrica Distribuție Muntenia Nord S.A.

Linii electrice aerene (km)	Linii electrice subterane (km)	Posturi de transformare (nr)	Stații de transfer	
			110 kV	MT
110 KV - 830,34	110 KV - 4,5			
Medie Tensiune (MT) - 2.291,9	Medie Tensiune (MT) - 1.105,2	2088	31	16
Joasă Tensiune (JT) - 9.234,7	Joasă Tensiune (JT) - 1.349,1			

Tabel 62 Rețele de energie electrică la nivelul județului Prahova

Municipiul Ploiești deține o rețea de iluminat public în lungime de 221 km (din care 196 km rețea aeriană și 25 km rețea subterană), însă în cele mai multe localități din județul Prahova funcționează instalații comune pentru distribuția energiei electrice și pentru iluminatul public.

Principalul producător de energie electrică din județ este OMV Petrom, prin centrala termoelectrică (ciclu combinat) de la Brazi.

Dalkia Prahova produce (pe platforma fostei CET Brazi) energie termică pentru municipiul Ploiești și energie electrică.

Ambii producători menționați utilizează hidrocarburi drept combustibil, în special gaze naturale.

În județul Prahova sunt instalate și câteva hidrocentrale de puteri mici, iar acestea se găsesc în special pe râurile Prahova și Teleajen.

În perioada recentă (în special înainte de anul 2015), datorită legislației favorabile, au fost inițiate numeroase proiecte pentru parcuri fotovoltaice (mai mult de 50), unele dintre ele fiind instalate la Dumbrăvești, Puchenii Mari, Mizil, Dumbrava, Bănești, Ariceștii Rahtivani.

Din punctul de vedere al potențialului solar, județul Prahova beneficiază de un nivel al fluxului anual energetic solar mai mare de 5000 MJ/m²an (>1390kWh/m²an) în zona de sud, între 4801-5000 MJ/m²an (1333-1390 kWh/m²an) în zona centrală și 4400-4800 MJ/m²an (1222-1333 kWh/m²an) în zona de nord a județului. Având în vedere costurile în scădere ale tehnologiilor asociate valorificării potențialului energetic solar, se poate considera că proiecte de acest tip pot fi viabile tehnico economic în mai mult de jumătate din suprafața județului. Acest fapt a fost constatat și de către investitori, la nivelul anului 2018, discutându-se despre aproximativ 57 de proiecte pentru energie solară fotovoltaică în județ. Principalul aspect negativ al dezvoltării parcurilor solare fotovoltaice este legat de retragerea din circuitul agricol a unor suprafețe de teren fertil (a se observa că potențialul solar cel mai ridicat se găsește în partea de sud a județului, zonă predominant agricolă).

⁴⁷ <https://prahovaeconomica.eu/2017/11/25/directia-silvica-prahova-va-vinge-de-anul-viitor-mai-mult-lemn-de-foc-catre-poplatie/>

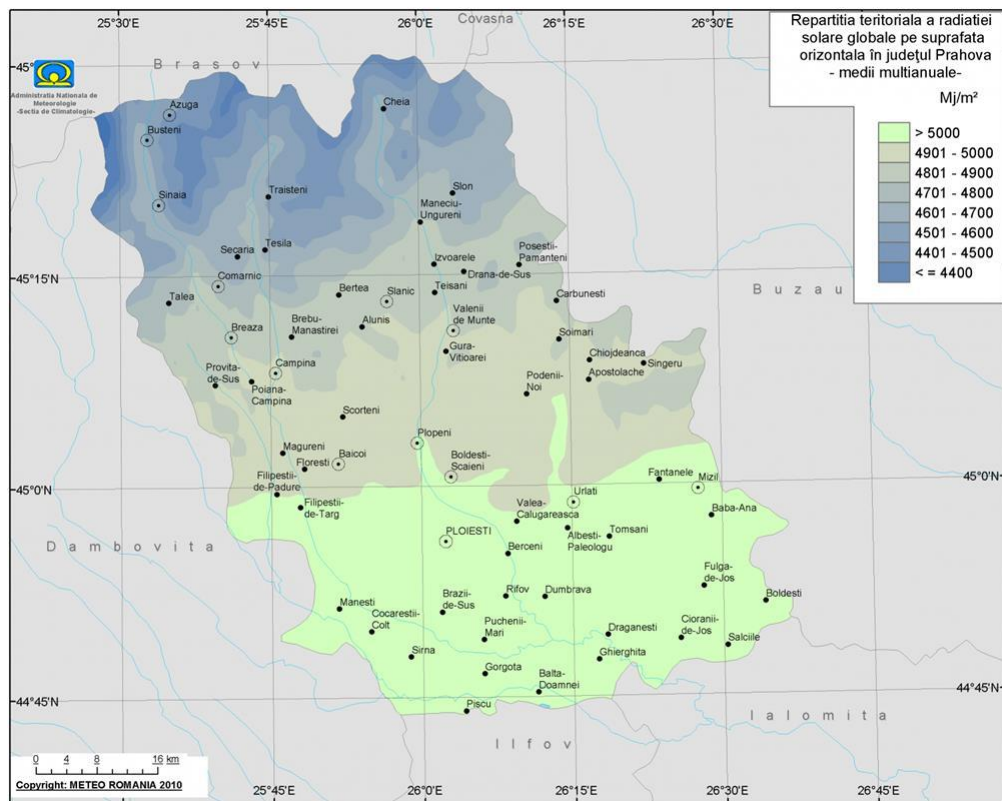


Figura 106 Radiația solară în județul Prahova Sursa: AE3R

Din punctul de vedere al potențialului eolian, județul Prahova se situează într-o zonă cu vânturi care nu depășesc viteze medii anuale de 6 m/s, după cum se poate observa și din figura următoare. Potențialul eolian se consideră a fi unul scăzut, drept urmare eficiența economică utilizării acestui tip de energie poate fi foarte scăzută.

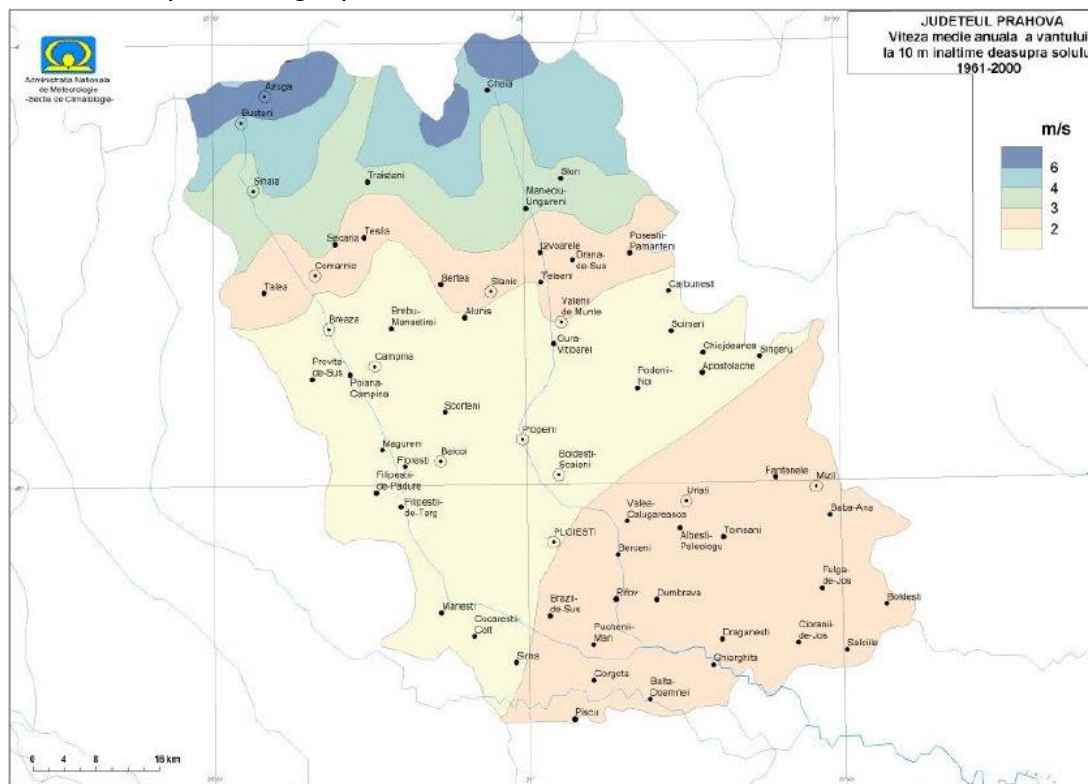


Figura 107 Radiația solară în județul Prahova Sursa: AE3R

Cu privire la potențialul energetic al biomasei, județul Prahova ar putea exploata aproximativ 484.6 TJ anual. Din această cantitate, 92.03% ar fi biomasă agricolă, resursă subtilizată chiar și la nivel național.

Percepție părți interesate - infrastructură generală

Acest capitol abordează parțial problematica tratată în principal în obiectivul 1 asumat prin Planul de Dezvoltare Durabilă a Județului Prahova în perioada 2014 - 2020 și anume:

- Obiectivul 1 - Creșterea atractivității și accesibilității județului prin dezvoltarea mobilității și conectivității populației, bunurilor și serviciilor în vederea promovării dezvoltării durabile, corespunzător categoriilor de infrastructură prezente în județ
 - o M1.1. Dezvoltarea și modernizarea infrastructurii de transport
 - o M1.2. Dezvoltarea și modernizarea infrastructurii de utilități și servicii publice
 - o M1.3. Dezvoltarea și modernizarea infrastructurii pentru turism, sport, patrimoniul natural și cultural, activități recreative
 - o M1.4. Dezvoltarea infrastructurii informaționale și de telecomunicații.

La nivelul UAT-urilor, se consideră că măsurile prevăzute pentru atingerea obiectivului 1 de dezvoltare pentru perioada 2014 - 2020 din Planul de Dezvoltare Durabilă a Județului Prahova sunt realizate în mare și foarte mare măsură de 82% (M1.1.), 74% (M1.2.), 78% (M1.3.), 86% (M1.4.) și în mică și foarte mică măsură de 18% (M1.1), 26% (M1.2.), 22% (M1.3.) și 14% (M1.4.).

Obiectiv 1. Creșterea atractivității și accesibilității județului prin dezvoltarea mobilității și conectivității populației, bunurilor și serviciilor...zător categoriilor de infrastructură prezente în județ

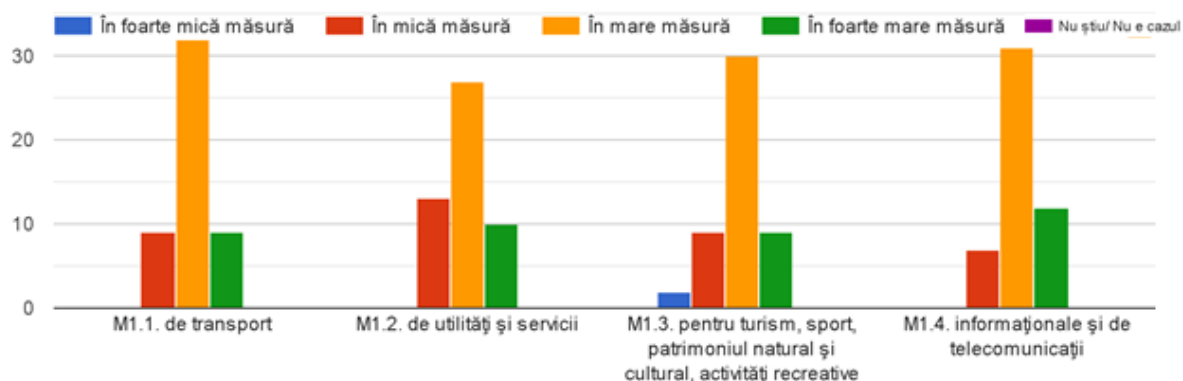


Figura 108 Precepția UAT-urilor cu privire la măsurile prevăzute pentru atingerea obiectivului 1 de dezvoltare

73,7% dintre cetățeni sunt nemulțumiți sau foarte nemulțumiți de infrastructura utilitară din județ (apa, canalizare, iluminat public, salubritate, etc); 36,1% dintre părțile interesate sunt nemulțumite sau foarte nemulțumite de infrastructura de utilități și servicii publice.

Infrastructura utilitară din județ (apa, canalizare, iluminat public, salubritate, etc)

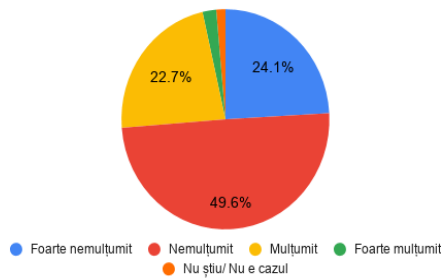


Figura 109 Percepția cetățenilor cu privire la infrastructura utilitară din județ

Infrastructura de utilități și servicii publice la nivel de localitate/județ

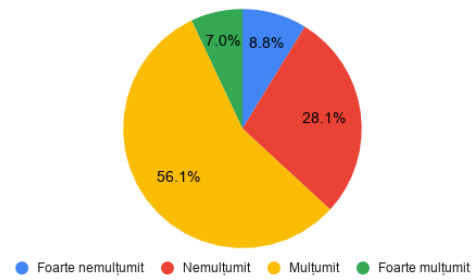


Figura 110 Percepția părților interesate cu privire la infrastructura de utilități și servicii publice

Gradul de nemulțumire a cetățenilor din județ este foarte mare referitor la infrastructura rutieră din județ (rețeaua de drumuri, strazi, trotuare, zone pietonale, piste pentru biciclisti, etc) - 81,5%.

Infrastructura rutieră din județ (rețeaua de drumuri, strazi, trotuare, zone pietonale, piste pentru biciclisti, etc)

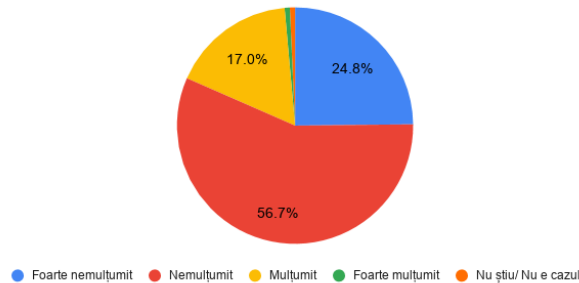
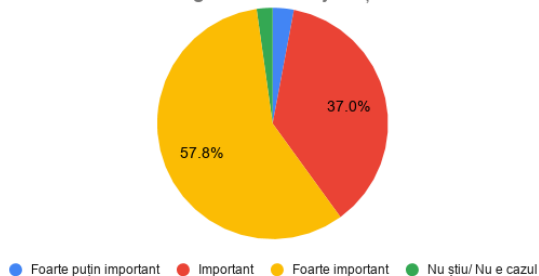


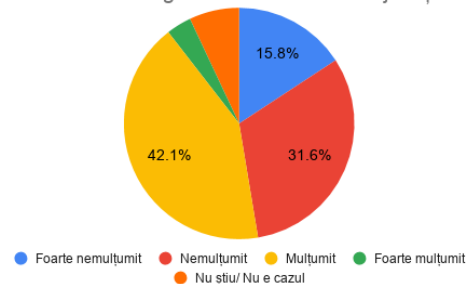
Figura 111 Percepția cetățenilor cu privire la infrastructura rutieră din județ

Pentru obiectivul 4. Protejarea și utilizarea eficientă a resurselor naturale și a patrimoniului natural, măsura M4.4. Eficientizarea consumului de energie și promovarea utilizării resurselor regenerabile, 48% dintre UAT-urile consideră că această măsură a fost realizată în mare și foarte mare măsură. Iar 48% în mică și foarte mică măsură. 60% dintre cetățeni și 45% dintre părțile interesate sunt mulțumiți și foarte mulțumiți de eficientizarea consumului de energie și promovarea utilizării resurselor regenerabile în localitate/județ; 40% dintre cetățeni și 47,4% dintre părțile interesate sunt nemulțumiți și foarte nemulțumiți.

Eficientizarea consumului de energie și promovarea utilizării resurselor regenerabile în județ



Eficientizarea consumului de energie și promovarea utilizării resurselor regenerabile în localitate/județ



În ceea ce privește infrastructura informațională și de telecomunicații, sunt mulțumiți și foarte mulțumiți 66,7 dintre cetățeni și respectiv 85,9% părți interesate.

Infrastructura de petrecere a timpului liber din județ (parcuri, grădini publice, locuri de joacă pentru copii, stranduri, terenuri de sport, etc)/ infrastructura pentru turism, sport generează nemulțumire pentru 65,2% cetățeni.

4.3.1.2 Analiză SWOT pentru domeniul amenajarea teritoriului:

Puncte tari	Puncte slabe
<ul style="list-style-type: none"> • Conexiuni rutiere și feroviare bune cu județele învecinate (parte a unor culoare de transport europene). • Existența unor entități asociative capabile să contribuie la dezvoltarea infrastructurii vitale (apă-canal) la nivelul județului. • Potențialul surselor de energie regenerabilă (în special radiația solară și biomasa - agricolă). • Existența rețelelor de alimentare cu gaze naturale. 	<ul style="list-style-type: none"> • Lipsa segmentului de autostradă A3 de la Ploiești către Brașov. • Lipsa unui drum rapid / autostradă către Buzău. • Starea precară a unor drumuri comunale/locale. • Starea infrastructurii feroviare, care nu permite viteze mari de deplasare a trenurilor. • Calitatea precară a apei distribuite prin rețelele de alimentare cu apă. • Lipsa unei culturi a eficienței energetice. • Nivel scăzut de conștientizare a factorilor de decizie, a părților interesate și a cetățenilor privind binefacerile dezvoltării infrastructurii utilizării surselor de energii regenerabile
Oportunități	Amenințări
<ul style="list-style-type: none"> • Continuarea autostrazii A3 către Brașov. • Dezvoltarea și echiparea infrastructurii feroviare pentru facilitarea transportului intermodal. • Dezvoltarea unui sistem de transport mai bine conectat cu Bucureștiul și cu aeroportul Otopeni. • Extinderea rețelelor de alimentare cu apă. • Extinderea rețelelor de canalizare și a sistemelor de tratare a apelor uzate. • Extinderea capacităților de producere a energiei din surse regenerabile. • Existența rețelelor de transport și distribuție a energiei electrice. • Existența unor unități moderne de producere a energiei electrice (și termice în sistem centralizat). 	<ul style="list-style-type: none"> • Proximitatea Capitalei, care atrage forța de muncă cu competențe în domeniul IT (datorită nivelului superior al salarizării). • Amânarea realizării lucrărilor de infrastructură grea, poate conduce la creșterea considerabilă a costurilor, în special în noul context al politicilor de mediu globale și europene. • Costul emisiilor de gaze cu efect de seră se va adauga costurilor materialelor utilizate. • Dezvoltarea rețelelor de distribuție a gazelor naturale pentru a fi utilizate pe o perioadă relativ scurtă de timp (orizont 2050).

- Existența unui potențial ridicat pentru îmbunătățirea eficienței energetice (îndustria, clădiri, sector terțiar).
- Dezvoltarea infrastructurii IT .

4.3.1.3 Justificarea acțiunilor de dezvoltare a mediului

Obiectivele specifice țintite de Strategia Națională pentru Dezvoltare Durabilă a României orizont 2030, corelate cu domeniul de dezvoltare - amenajarea teritoriului



Dezvoltarea orașelor și a așezărilor umane pentru ca ele să fie deschise tuturor, sigure, reziliente și durabile

1. Asigurarea accesului la condiții de locuire adecvate pentru toți cetățenii.

2. Reducerea semnificativă a pierderilor economice provocate de inundații și alunecările de teren, îmbunătățirea răspunsului colectiv și întărirea capacității de adaptare și revenire la nivel funcțional în cel mai scurt timp după producerea evenimentului, reducerea impactului inundațiilor sau a poluărilor generate de inundații și ale alunecărilor de teren asupra ecosistemelor, inclusiv prin îmbunătățirea constantă a cadrului legislativ.
3. Asigurarea accesului la sisteme de transport sigure, la prețuri echitabile, accesibile și durabile pentru toți, în special prin extinderea rețelelor de transport public, acordând o atenție deosebită nevoilor celor aflați în situații vulnerabile, femei, copii, persoane cu dizabilități și în etate.
4. Elaborarea și punerea în aplicare a unui program general de planificare spațială și amenajare a teritoriului în corelare cu strategiile sectoriale la nivel național prin aplicarea conceptului de dezvoltare spațială policentrică și echilibrată, care să susțină coeziunea teritorială. Educarea și responsabilizarea populației pentru situații de risc seismic.
5. Reducerea efectelor pe care poluarea atmosferică le are asupra sănătății umane și a mediului prin acordarea unei atenții deosebite calității aerului.
6. Reducerea substanțială a numărului deceselor și bolilor provocate de produsele chimice periculoase de poluare și de contaminarea aerului, apei și a solului.
7. Consolidarea eforturilor de protecție și salvagardare a patrimoniului cultural și natural, a elementelor de peisaj din mediul urban și rural.
8. Implementarea prevederilor legale referitoare la producția, transportul, depozitarea, utilizarea și eliminarea produselor chimice, inclusiv a celor farmaceutice, care pot prezenta pericole pentru sănătatea oamenilor și animalelor și pentru integritatea mediului.



Asigurarea disponibilității și managementului durabil al apei și sanitație pentru toți

1. Creșterea substanțială a eficienței folosirii apei în activitățile industriale, comerciale și agricole; extinderea reutilizării raționale a apelor tratate și reciclate în perspectiva atingerii obiectivelor economiei circulare.
2. Creșterea substanțială a eficienței de utilizare a apei în toate sectoarele și asigurarea unui proces durabil de captare și furnizare a apei potabile, pentru a face față deficitului de apă.
3. Conectarea gospodăriilor populației din orașe, comune și sate compacte la rețeaua de apă potabilă și canalizare în proporție de cel puțin 90%.
4. Creșterea accesului la apă potabilă pentru grupurile vulnerabile și marginalizate.
5. Îmbunătățirea calității apei prin reducerea poluării, eliminarea depozitării deșeurilor și reducerea la minimum a produselor chimice și materialelor periculoase, reducând proporția apelor uzate netratate și sporind substanțial reciclarea și reutilizarea sigură.
6. Realizarea accesului la condiții sanitare și de igienă adecvate și echitabile pentru toți, acordând o atenție specială celor în situații vulnerabile.



Asigurarea accesului tuturor la energie la prețuri accesibile, într-un mod sigur, durabil și modern

1. Extinderea rețelelor de transport și distribuție pentru energie electrică și gaze naturale în vederea asigurării accesului consumatorilor casnici, industriali și comerciali la surse sigure de energie la prețuri acceptabile.
2. Asigurarea securității cibernetice a platformelor de monitorizare a rețelelor de producție, transport și distribuție a energiei electrice și gazelor naturale.
3. Decuplarea creșterii economice de procesul de epuizare a resurselor și de degradare a mediului prin sporirea considerabilă a eficienței energetice (cu minimum 27% comparativ cu scenariul de status-quo) și folosirea extinsă a schemei EU ETS în condiții de piață previzibile și stabile.
4. Creșterea ponderii surselor de energie regenerabilă și a combustibililor cu conținut scăzut de carbon în sectorul transporturilor (autovehicule electrice), inclusiv combustibili alternativi.
5. Asigurarea unui cadru de reglementare stabil și transparent în domeniul eficienței energetice în vederea atragerii investițiilor.
6. Susținerea strategică a ponderii energiei electrice în totalul consumului casnic, industrial și în transporturi prin stabilirea unor norme de performanță pentru instalații și aparatură.

4.3.2 Orientare strategică: derivarea domeniului amenajarea teritoriului și măsuri de orientare

4.3.2.2 Obiectiv generale

OG V. Creșterea gradului de conectivitate și mobilitate la nivelul județului Prahova

4.3.2.1 Obiectivele specifice

OS V.1 Îmbunătățirea conectivității digitale și a digitalizării serviciilor publice

OS V.2 Consolidarea și modernizarea serviciilor de comunicații

OS V.3 Creșterea mobilității, inter-conectivității și accesibilității locurilor de muncă, serviciilor și educației prin sisteme și servicii publice de transport performante și durabile

OS V.4 Dezvoltarea infrastructurii digitale și de transport

4.3.2.3 Măsurile de orientare - Fișe de Proiect

Fișa nr.22

Domeniu teritoriului	amenajarea	Programul / proiectul propus Titlul: Actualizarea documentațiilor urbanistice la nivel de județ
Cadrul general		Actualizarea periodică a Planului de Amenajare a Teritoriului Județean și a altor documente urbanistice reprezintă o oportunitate pentru dezvoltarea spațială pe termen mediu și lung a județului
Grup țintă		Locuitorii județului Mediul de afaceri
Obiective		OS V.1 Îmbunătățirea conectivității digitale și a digitalizării serviciilor publice OS V.2 Consolidarea și modernizarea serviciilor de comunicații
Motivația proiectului		Asigurarea condițiilor necesare pentru dezvoltarea spațială a județului
Modul de implementare a proiectului		Proiectare, executare și aprobare prin HCJ a actualizării Planului de Amenajare a Teritoriului Județean
Sursa de finanțare/posibile surse de finanțare		Buget județean PNRR
Instituția care răspunde de realizarea proiectului		Județul Prahova
Termen de realizare		2026
Indicatori		Intrarea în vigoare a Planului de Amenajare a Teritoriului Județean actualizat

Fișa nr. 23

Domeniu teritoriului	amenajarea	Programul / proiectul propus Titlul: Realizare bază de date GIS în județul Prahova
-----------------------------	-------------------	---

Cadrul general	Cantitatea mare de baze de date cu caracter spațial vehiculate de compartimentele de specialitate ale administrației publice conduce la necesitatea implementării de soluții moderne.
Grup țintă	Populația Județului
Obiective	OS V.1 Îmbunătățirea conectivității digitale și a digitalizării serviciilor publice OS V.2 Consolidarea și modernizarea serviciilor de comunicații
Motivația proiectului	Creșterea calității serviciilor publice oferite cetățenilor din județ
Modul de implementare a proiectului	Realizarea proiectului și aplicarea pentru obținerea finanțării. Derularea procedurilor de achiziție publică a serviciilor de creare și operaționalizare a bazei de date de tip GIS. Creare bază de date de tip GIS structurată pe categorii.
Sursa de finanțare/posibile surse de finanțare	Buget județean Programul Regional Sud Muntenia 2021-2027 PNRR
Instituția care răspunde de realizarea proiectului	Județul Prahova
Termen de realizare	2027
Indicatori	Operaționalizarea bazei de date GIS județul prahova

Fișa nr. 24

Domeniu amenajarea teritoriului	Programul / proiectul propus Titlul: Realizarea Hărții Digitale a județului Prahova
Cadrul general	Utilizarea pe scară largă a tehnologiei, reprezintă o soluție eficientă pentru creșterea calității serviciilor publice.
Grup țintă	Populația Județului Mediul de afaceri Turiștii
Obiective	OS V.1 Îmbunătățirea conectivității digitale și a digitalizării serviciilor publice OS V.2 Consolidarea și modernizarea serviciilor de comunicații
Motivația proiectului	Digitalizarea serviciilor publice și implementarea conceptului de dezvoltare smart

Modul de implementare a proiectului	Realizarea proiectului și aplicarea pentru obținerea finanțării. Derularea procedurilor de achiziție publică a serviciilor de creare și operaționalizare a hărții digitale a Județului Prahova Actualizarea permanentă a hărții digitale a județului Prahova
Sursa de finanțare/posibile surse de finanțare	Buget local Programul Regional Sud Muntenia 2021-2027 Programul Tranziție Justă 2021-2027 PNRR
Instituția care răspunde de realizarea proiectului	Județul Prahova
Termen de realizare	2027
Indicatori	Operaționalizarea hărții digitale a județului Prahova Actualizarea permanentă a hărții digitale

Fișa nr.25

Domeniu amenajarea teritoriului	Programul / proiectul propus Titlul: Dezvoltarea infrastructurii de încărcare a vehiculelor hibrid sau electrice
Cadrul general	Creșterea numărului de vehicule electrice în implică dezvoltarea infrastructurii necesare pentru alimentarea acestora.
Grup țintă	Populația județului Prahova Turiștii
Obiective	OS V.2 Consolidarea și modernizarea serviciilor de comunicații OS V.3 Creșterea mobilității, inter-conectivității și accesibilității locurilor de muncă, serviciilor și educației prin sisteme și servicii publice de transport performante și durabile OS V.4 Dezvoltarea infrastructurii digitale și de transport
Motivația proiectului	Dezvoltarea infrastructurii județene de încărcare a vehiculelor electrice
Modul de implementare a proiectului	Realizarea studii și realizare documentații. Achiziționarea echipamentelor (stații de reîncărcare cu putere normală și de tip "stație de reîncărcare cu putere înaltă"). Achiziționarea de stații de reîncărcare cu putere normală și de tip "stație de reîncărcare cu putere înaltă".

	Parteneriate cu UAT-urile din județ Montarea stațiilor. Stațiile de încărcare se vor amplasa în parcurile publice aflate în proprietatea sau în administrarea UAT-urilor Amenajarea și semnalizarea spațiilor destinate montării stațiilor de încărcare.
Sursa de finanțare/posibile surse de finanțare	Bugetul de stat (AFM) Bugetul local
Instituția care răspunde de realizarea proiectului	Județul Prahova UAT-uri din județ
Termen de realizare	2027
Indicatori	Montarea a cel puțin 80 stații de alimentare a vehiculelor electrice în județul Prahova

Fișa nr. 26

Domeniu amenajarea teritoriului	Programul / proiectul propus Titlu: Dezvoltarea rețelei județene de piste pentru biciclete
Cadrul general	Având în vedere gradul ridicat de urbanizare al județului și pe de altă parte patrimoniul turistic deosebit, este nevoie de dezvoltarea rețelei județene de piste pentru biciclete
Grup țintă	Locuitorii județului Turiștii Vizitatorii
Obiective	OS V.3 Creșterea mobilității, inter-conectivității și accesibilității locurilor de muncă, serviciilor și educației prin sisteme și servicii publice de transport performante și durabile
Motivația proiectului	Dezvoltarea unei infrastructurii velo în județul Prahova
Modul de implementare a proiectului	Amenajarea de piste pentru biciclete în Județul Prahova Interconectarea rețelei velo din județ cu infrastructura de transport public local Asigurarea conectării prin rețeaua velo a principalelor obiective turistice din județ .
Sursa de finanțare/posibile surse de finanțare	Programul Regional Sud Muntenia 2021-2027 PNRR Bugetul local
Instituția care răspunde de realizarea proiectului	Județul Prahova UAT -urile din Județ
Termen de realizare	2032

Indicatori	Crearea unei rețele de cel puțin 50 de km de piste de în județul Prahova
-------------------	--

Fișa nr. 27

Domeniu amenajarea teritoriului	Programul / proiectul propus Titlul: Implementare sistem inteligent de monitorizare și al traficului rutier pe drumurile din județ
Cadrul general	Având în vedere problemele de trafic cu care se confruntă județul (în special în zonele turistice, dinspre și către aceste zone) utilizarea tehnologiei reprezintă o soluție importantă pentru soluționarea cel puțin a unei părți a problemei.
Grup țintă	Locuitorii județului Vizitatorii Mediul de afaceri Turistii
Obiective	OS V.1 Îmbunătățirea conectivității digitale și a digitalizării serviciilor publice OS V.3 Creșterea mobilității, inter-conectivității și accesibilității locurilor de muncă, serviciilor și educației prin sisteme și servicii publice de transport performante și durabile OS V.4 Dezvoltarea infrastructurii digitale și de transport
Motivația proiectului	Nevoia asigurării siguranței traficului rutier și reducerea timpilor de așteptare în trafic
Modul de implementare a proiectului	Achiziționarea și montarea echipamentelor software și hardware. Operaționalizarea sistemului care urmărește: <ul style="list-style-type: none"> • adaptarea timpilor de așteptare în funcție de volumul de trafic • monitorizarea video a drumurilor/intersecțiilor • Prioritizarea circulației mijloacelor de transport în comun, a ambulanțelor ori mașinilor aflate în misiune.
Sursa de finanțare/posibile surse de finanțare	Programul Regional Sud Muntenia 2021-2027 Bugetul județean
Instituția care răspunde de realizarea proiectului	UAT Județul Prahova CNAIR
Termen de realizare	2027
Indicatori	Intrarea în funcțiune a sistemului modern de management și monitorizare a traficului rutier

Domeniu amenajarea teritoriului	Programul / proiectul propus Titlul: Implementare sistem WIM de cântărire în mișcare a autovehiculelor pe drumurile din județ
Cadrul general	Utilizarea sistemelor digitale pot conduce rapid la creșterea calității unor servicii publice prestate de autoritățile locale
Grup țintă	Locuitorii județului Mediul de afaceri
Obiective	OS V.1 Îmbunătățirea conectivității digitale și a digitalizării serviciilor publice OS V.3 Creșterea mobilității, inter-conectivității și accesibilității locurilor de muncă, serviciilor și educației prin sisteme și servicii publice de transport performante și durabile OS V.4 Dezvoltarea infrastructurii digitale și de transport
Motivația proiectului	Digitalizarea serviciilor publice locale
Modul de implementare a proiectului	Montarea în puncte prestabilite a echipamentelor de cântărire inteligentă în trafic precum și a camerelor video prin intermediul cărora se preiau datele de identificare ale autovehiculelor.
Sursa de finanțare/posibile surse de finanțare	Programul Regional Sud Muntenia 2021-2027 PNRR Bugetul de stat (AFM) Bugetul local
Instituția care răspunde de realizarea proiectului	Județul Prahova
Termen de realizare	2027
Indicatori	Operaționalizarea sistemului

4.4. Definirea și justificarea acțiunilor de dezvoltare instituții publice și capacitate administrativă

4.4.1 Instituții publice și capacitate administrativă în județul Prahova

Planificare strategică

Managementul public este un sistem dinamic, flexibil, prin care se realizează interesele publice generale și specifice ale membrilor societății, obiectivul fundamental al managementului public fiind creșterea gradului de satisfacere a interesului public, determinat de nevoile generale și specific.

În prezent, filozofia managerială plasează în centrul atenției instituțiilor publice obținerea de rezultate pentru îmbunătățirea calității vieții cetățenilor, iar preocuparea pentru stabilirea direcțiilor strategice pe termen mediu și lung este inevitabilă pentru comunitate.

Strategia pentru consolidarea administrației publice SCAP 2014 - 2020 are următoarele obiective generale:

- Adaptarea structurii și mandatului administrației la nevoile cetățenilor și la posibilitățile reale de finanțare;
- Implementarea unui management performant în administrația publică;
- Debirocratizare și simplificare pentru cetățeni, mediul de afaceri și administrație;
- Consolidarea capacității administrației publice de a asigura calitatea și accesul la serviciile publice.

Administrația publică locală poate fi abordată în funcție de principalele roluri pe care le îndeplinește:

- abordare managerială (funcția executivă - managementul și organizarea instituțiilor publice) concentrată spre eficiență;
- abordare politică (funcția politică - deliberativul) concentrată mai mult pe o abordare strategică a problemelor;
- abordare a legalității (funcția juridică - justiția) concentrată pe impunerea legii în situații specifice.

În procesul de planificare strategică toate aceste roluri se întrepătrund, cu ponderi diferite, în funcție de etapa de dezvoltare a procesului.

Implementarea documentelor strategice reprezintă etapa de acțiune și afectează deopotrivă managerii de la toate nivelurile, de la managementul de vârf, până la nivelul fiecărui departament operativ, precum și personalul, în sensul că fiecare dintre ei trebuie să-și execute partea ce le revine din planul strategic, răspunzând la întrebarea „Care sunt sarcinile noastre, în vederea implementării planului strategic și cum le putem îndeplini cu maximum de eficiență?”.

Monitorizarea, evaluarea performanțelor strategice și ajustarea strategiei sunt activități pe care managementul trebuie să le realizeze, deoarece nici formularea strategiei și nici implementarea acesteia nu sunt definitive.

Documentul strategic de bază în județul Prahova este Planul de dezvoltare durabilă a județului Prahova în perioada 2014 - 2020, coroborat cu Planul de dezvoltare regională 2014 - 2020 a Regiunii Sud Muntenia. Practic, toate cele 104 UAT-uri din județul Prahova au în implementare Strategii de dezvoltare locală.

La nivel regional/ județean/municipal, sunt dezvoltate și strategii sectoriale (exemplu - specializare inteligentă, management deșeuri, management apă, servicii sociale, tineret, etc) și zonale (exemplu - Strategia integrată de dezvoltare urbană pentru polul de creștere Ploiești 2014 - 2020).

Problema reală derivă din corelarea etapelor de implementare - monitorizare/evaluare /revizuire a documentelor strategice. Nu există o practică a punerii în aplicare a unor mecanisme de monitorizare a documentelor strategice atât la

nivel de județ, cât și de localitate, de afișare a unor rapoarte anuale de progres și de revizuire periodică a documentelor strategice.

Este de menționat și abordarea strategică la nivel instituțional, de exemplu Consiliul Județean Prahova este în curs de elaborare a Planului Strategic Instituțional 2020 - 2023.

Totodată, sunt autorități/instituții publice care implementează modelul Balanced Scorecard ca instrumente de management al calității pentru susținerea planificării strategice în instituție, prin care se proiectează procesele și fluxurile interne/externe astfel încât managementul/personalul și ceilalți factori interesați să poată monitoriza progresele, asuma responsabilitățile și gestiona rezultatele.

Instituțiile administrației publice județene

Potrivit prevederilor constituționale, administrația publică din unitățile administrativ-teritoriale se întemeiază pe principiile descentralizării, autonomiei locale și deconcentrației serviciilor publice.

Administrația publică locală reprezintă totalitatea organelor cu competență generală sau specială constituite pentru satisfacerea intereselor generale ale locuitorilor unei unități administrativ-teritoriale. Administrația publică locală își exercită atribuțiile numai în limitele teritoriale ale unității administrativ-teritoriale în care aceasta funcționează și se organizează și funcționează în temeiul principiilor descentralizării, autonomiei locale, desconcentrării serviciilor publice, eligibilității autorităților administrației publice locale, legalității și al consultării cetățenilor în soluționarea problemelor locale de interes deosebit. Aplicarea acestor principii nu poate aduce atingere caracterului de stat național, unitar și indivizibil al României.

Administrația publică locală este nivelul administrativ cel mai apropiat de cetățean și pe cale de consecință, trebuie să cunoască și să răspundă nevoilor manifestate de comunitatea locală.

Oug 57/2019 privind Codul administrativ definind autoritățile administrației publice din județe, arată că consiliul județean este autoritatea administrației publice locale pentru coordonarea activității consiliilor comunale, orășenești și municipale, în vederea realizării serviciilor publice de interes județean. Consiliul județean este ales prin vot universal, egal, direct, secret și liber exprimat, în condițiile legii pentru alegerea autorităților administrației publice locale.

Consiliul județean este condus de un președinte al consiliului județean care reprezintă autoritatea executivă la nivelul județului.

Așadar la nivelul Județului Prahova funcționează Consiliul Județean Prahova ca autoritate deliberativă și Președintele Consiliului Județean Prahova ca autoritate executivă la nivelul județului

Potrivit Regulamentului de Organizare și funcționare al Aparatului de Specialitate al Consiliului Județean Prahova, pentru îndeplinirea atribuțiilor conferite de legislația în vigoare, Consiliul Județean Prahova organizează asigurarea funcționării unui aparat de specialitate care este în subordinea directă a președintelui.⁴⁸

⁴⁸ Regulamentul de Organizare și funcționare al Aparatului de Specialitate al Consiliului Județean Giurgiu - Anexa nr.3 la Hotărârea nr.382/28.12.2023 a Consiliului Județean Giurgiu

Aparatul de specialitate este structura organizatorică permanentă care asigură punerea în aplicare a legilor, a decretelor Președintelui României, a hotărârilor ordonanțelor Guvernului, precum a altor acte normative, a hotărârilor consiliului județean dispozițiilor președintelui acestuia.

Potrivit organigramei aprobată în iulie 2023, aparatul de specialitate a Consiliului Județean Prahova este alcătuit din 1 direcție generală 6 direcții, 12 servicii și 18 de compartimente.

TOTAL POSTURI	247
din care:	
funcții de demnitate publică	3
cabinet președinție	4
cabinet vicepreședinție 1	1
cabinet vicepreședinție 2	1
administrator public	1
aparatură de specialitate total	237
din care:	
- funcții publice	196
- secretar general	1
- de conducere	26
- de execuție	169
- funcții contractuale	41
- personal contractual de specialitate	14
- de conducere	2
- de execuție	12
- personal de întreținere	27

* Structura Arhitect Șef este constituită la nivel de direcție.

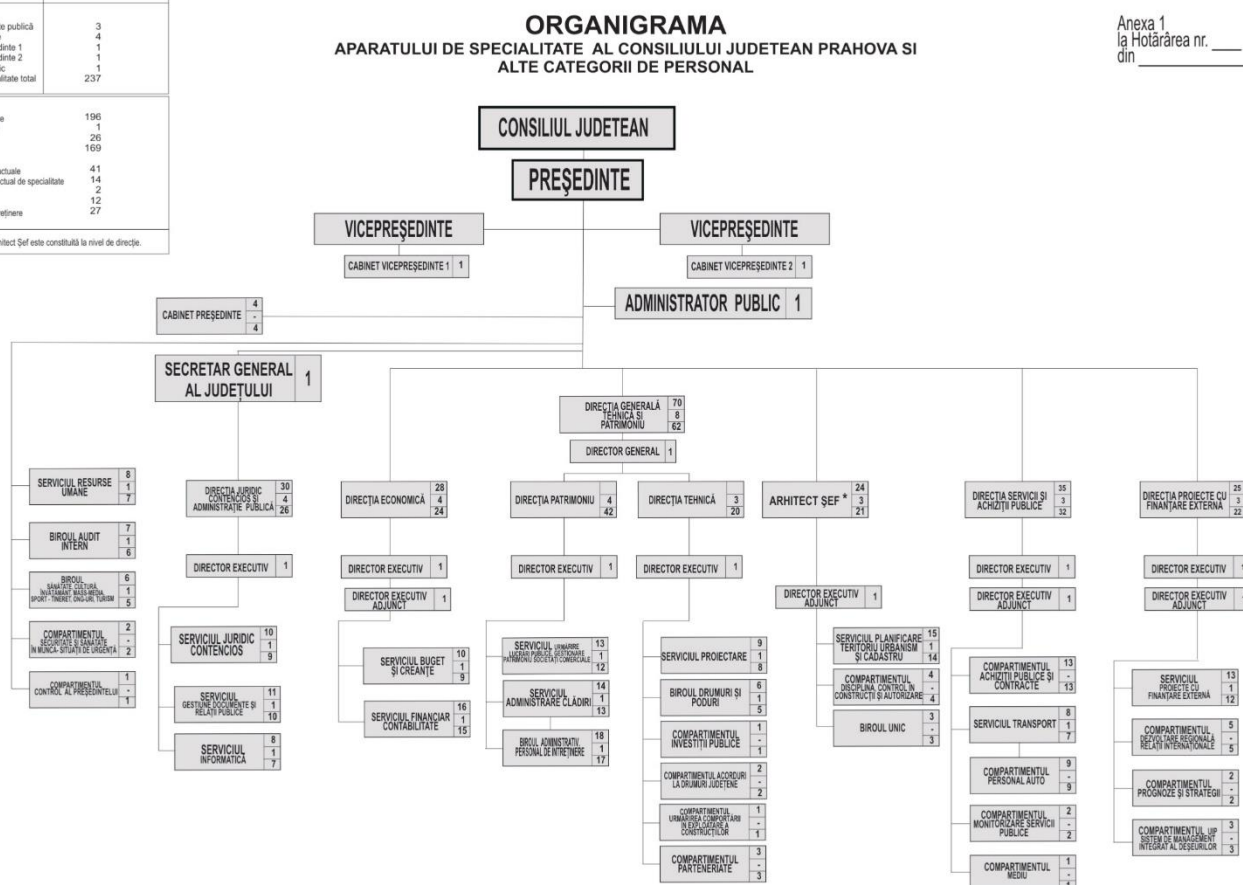


Figura 114 Organigrama aparatului specialitate al Consiliului Județean prahova Sursa www.cjprahova.ro

În ceea ce privește persoana din aparatul de specialitate a Consiliului Județean Prahova, acesta este alcătuit din 237 de persoane (exclusiv funcțiile de demnitate publică, administratorul public și personalul angajat la cabinetele demnitarilor).

Din totalul celor 237 de posturi din aparatul de specialitate a Consiliului Județean Prahova, 196 sunt funcții publice și 41 sunt funcții contractuale.

În ceea ce privește funcțiile publice, acestea sunt 26 funcții de conducere, 169 funcții de execuție la care se adaugă secretarul general, în timp ce funcțiile contractuale, sunt 2 funcții de conducere și 39 de execuție.

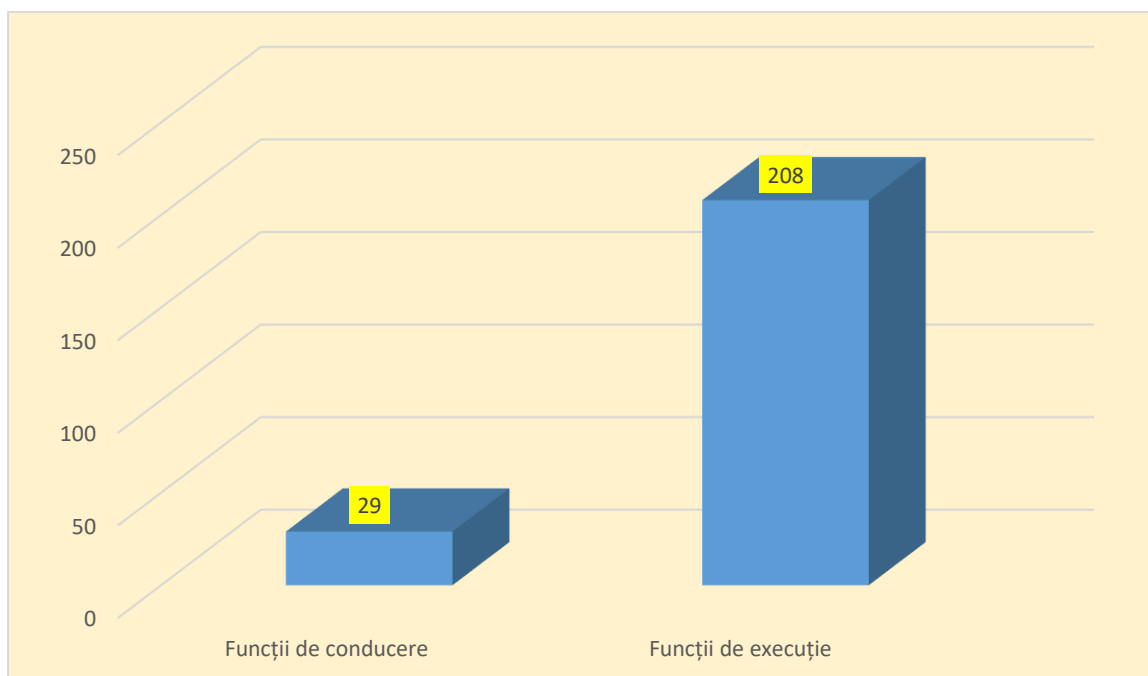


Figura 115 Structura personalului din aparatul de specialitate a Consiliului Județean Prahova Sursa www.cjprahova.ro

În subordinea Consiliului județean prahova funcționează o serie de instituții precum:

- Spitalul Județean de Urgență Dr. Constantin Andreoiu Ploiești
- Spitalul de Obstetrică Ginecologie Ploiești
- Muzeul Județean de Artă Prahova Ion Ionescu - Quintus
- Muzeul Județean de Științele Naturii Prahova
- Muzeul Județean de Istorie și Arheologie Prahova
- Centrul Județean de Cultură Prahova
- Biblioteca Județeană Nicolae Iorga
- Clubul Sportiv Activ Prahova-Ploiești

La nivelul județului există o serie de instituții precum Centrul Militar Județean Prahova, Inspectoratul pentru Situații de Urgență Șerban Cantacuzino al Județului Prahova, Administrația Națională a Rezervelor de Stat și Probleme Speciale - Structura Teritorială pentru Probleme Speciale Prahova, care sunt finanțate de către Consiliul Județean Prahova.

De asemenea în județ există o serie de societăți comerciale unde Județul prahova este acționar unic sau majoritar, precum:

- Compania de Servicii Publice și Energii Regenerabile Prahova
- Hidro Prahova
- Ploiești Industrial Parc
- Ploeni Industrial Parc
- Brazi Industrial Parc
- Adi Termo

Guvernare deschisă

Guvernarea deschisă reprezintă o caracteristică esențială a unui stat democratic și un factor important în modernizarea activității publice. Aderarea României încă din

anul 2011 la Parteneriatul pentru Guvernare Deschisă a exprimat dorința de a angaja politici necesare pentru a deveni un guvern mai deschis, mai responsabil și mai eficient. În Planul Național de Acțiune 2018 - 2020⁴⁹, domeniile principale ale angajamentelor sunt structurate astfel:

- Participare și consultare;
- Transparență;
- Justiție și integritate;
- Servicii sociale;
- Date deschise.

Din perspectiva accesului la informația de interes public, a devenit, în ultimii ani, unul dintre criteriile cele mai importante în funcție de care o societate este sau nu considerată democratică. Aceste informații pot privi fundamentarea unor decizii (statistici, studii de fezabilitate etc), procesul de luare a deciziilor, conținutul însuși al deciziilor, implementarea și efectele actului decizional. O sursă importantă de informare o reprezintă site-urile autorităților și instituțiilor publice și Portalul Național Open Data <http://data.gov.ro/> - punct central de acces pentru seturile de date deschise livrate de autoritățile și instituțiile administrației publice, ajutând publicul să găsească, să descarce și să folosească informațiile generate și deținute de structurile administrative.

Strategia Națională Anticorupție SNA 2016-2020 propune creșterea calității implementării prevederilor privind accesul la informații de interes public, iar efectul măsurilor de transparență instituțională va fi în continuare potențat prin corelarea SNA cu acțiunile legate de guvernare deschisă. Prevederile anexei 3 a Strategiei Naționale Anticorupție 2016 - 2020 în domeniu trebuie interpretate în sensul standardului stabilit prin intermediul anexei 4. - Standard general - Publicarea informațiilor de interes public. Autoritățile/instituțiile publice din județul Prahova, deși marea majoritate și-au asumat implementarea SNA la nivel local, acestea nu aplică decât parțial standardul privind publicarea informațiilor de interes public în structura site-urilor.

Totodată, se regăsesc foarte puține seturi de date (majoritatea neactualizate) din județul Prahova pe Portalul Național Open Data.

Din perspectiva digitalizării, s-au dezvoltat platforme online pentru serviciile furnizate cetățenilor județului Prahova, în principal la nivelul Consiliului Județean Prahova și la nivel de municipii și orașe.

Managementul performanței presupune obținerea rezultatelor cele mai bune de la organizație, echipe și indivizi, prin cunoașterea și gestionarea performanței. Este o abordare sistematică pe baza unor procese permanente de planificare, evaluare și măsurare a rezultatelor, în concordanță cu obiectivele sale strategice. Premisa de bază este că realizarea rezultatelor dorite conduce la îndeplinirea obiectivelor organizației și la asigurarea performanței acesteia. OSGG nr. 600/2018 pentru aprobarea Codului controlului intern/managerial al entităților publice cuprinde standardele de control intern/managerial la entitățile publice și pentru dezvoltarea sistemelor de control intern/managerial, dar acestea nu sunt de multe ori făcute publice.

⁴⁹ Sursa - <http://ogp.gov.ro/planul-national/>

Percepție părți interesate - capacitate administrativă

Cetățenii respondenți sunt mulțumiți și foarte mulțumiți de nivelul lor de trai în proporție de 71,6%, de locuința în care trăiesc 81,5%, de localitatea în care locuiesc 45,4% și de județul Prahova 49,6%.

Reprezentanții părților interesate respondente sunt mulțumiți și foarte mulțumiți de nivelul lor de trai în proporție de 79%, de locuința în care trăiesc 85,9%, de localitatea în care locuiesc 64,9% și de județul Prahova 68,4%.

Din perspectiva siguranței personale și a bunurilor, 51% dintre cetățeni sunt mulțumiți sau foarte mulțumiți, iar 46,8% sunt nemulțumiți sau foarte nemulțumiți.

39,7 dintre cetățeni sunt mulțumiți sau foarte mulțumiți de reacția autorităților în cazul situațiilor de urgență, iar 55,3 sunt nemulțumiți sau foarte nemulțumiți.

Acest capitol abordează parțial și problematica tratată în principal în două obiective asumate prin Planul de Dezvoltare Durabilă a Județului Prahova în perioada 2014 - 2020 și anume:

- Obiectiv 2. Dezvoltarea policentrică și echilibrată a rețelei de localități urbane
 - o M2.1. Consolidarea capacității de planificare spațială și urbană
 - o M2.2. Regenerarea durabilă a centrelor urbane
 - o M2.3. Creșterea cooperării între mediul urban și rural.

La nivelul UAT-urilor, se consideră că măsurile prevăzute pentru atingerea obiectivului 2 de dezvoltare pentru perioada 2014 - 2020 din Planul de Dezvoltare Durabilă a Județului Prahova sunt realizate în mare și foarte mare măsură de 50,00% (M2.1.), 42% (M2.2) și respectiv 66% (M2.3.) și sunt realizate în mică și foarte mică măsură de 20% (M2.1.), 24 (M2.2.) și respectiv 32% (M2.3.). De menționat că pentru obiectivul 2, 22% dintre respondenți din partea UAT-urilor au răspuns “nu știu/nu e cazul”.

Obiectiv 2. Dezvoltarea policentrică și echilibrată a rețelei de localități urbane

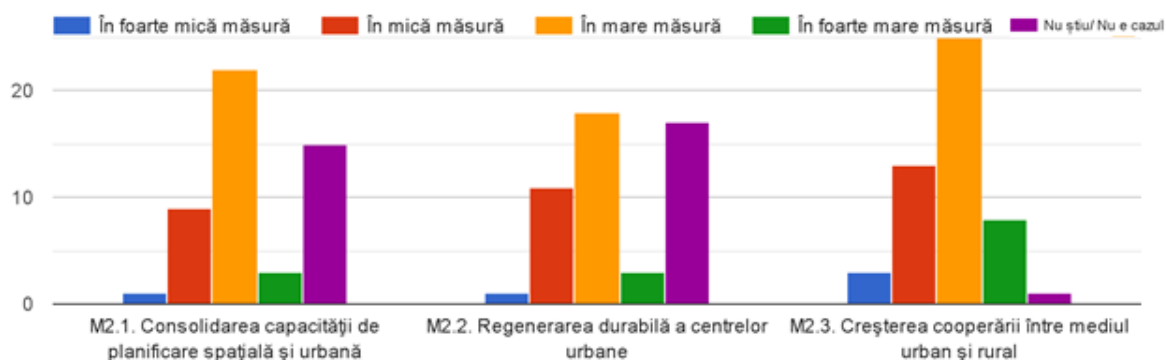


Figura 116 Percepția UAT-urilor cu privire la măsurile prevăzute pentru atingerea obiectivului 2 de dezvoltare

Referitor la habitatul și arhitectura urbană a localității/județului (termoizolația clădirilor, aspectul clădirilor, rezistența clădirilor, etc), 70,9% dintre cetățeni sunt nemulțumiți și foarte nemulțumiți.

54,4% dintre părțile interesate sunt mulțumite sau foarte mulțumite de dezvoltarea urbană la nivel de localitate/județ, 42,1% sunt nemulțumite sau foarte nemulțumite.

36,9 dintre părțile interesate sunt mulțumite sau foarte mulțumite de regenerarea durabilă a centrelor urbane în județul Prahova, 49,1 sunt nemulțumite sau foarte nemulțumite.

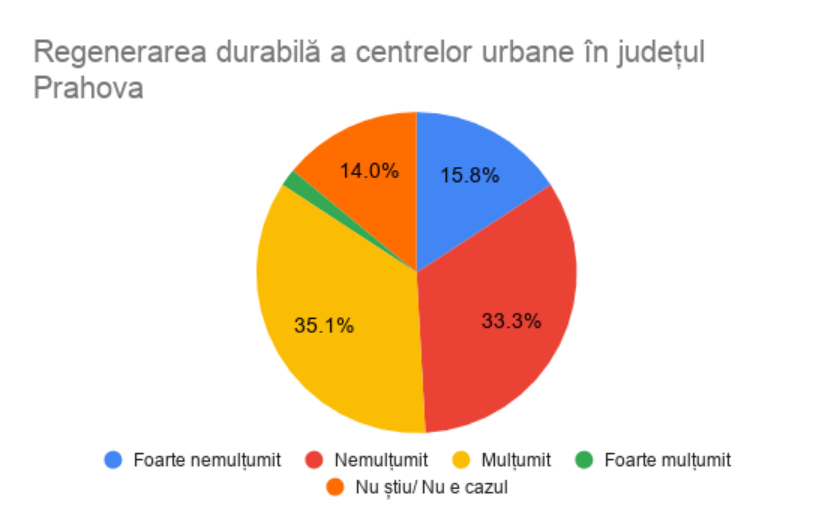


Figura 117 Percepția părților interesate cu privire la dezvoltarea urbană

54,4% dintre cetățeni sunt mulțumiți sau foarte mulțumiți de cooperarea dintre mediul urban și rural în județul Prahova, 36,8% sunt nemulțumiți sau foarte nemulțumiți.

De promovarea cooperării în plan intern și extern în județul Prahova 57,9% dintre părțile interesate sunt mulțumite și foarte mulțumite, 24% sunt nemulțumite sau foarte nemulțumite, iar 17,5% nu știu/nu răspund.

42,1% dintre părțile interesate sunt mulțumite de revitalizarea comunităților rurale în județul Prahova, 45,6% sunt nemulțumiți sau foarte nemulțumiți.

Revitalizarea comunităților rurale în județul Prahova

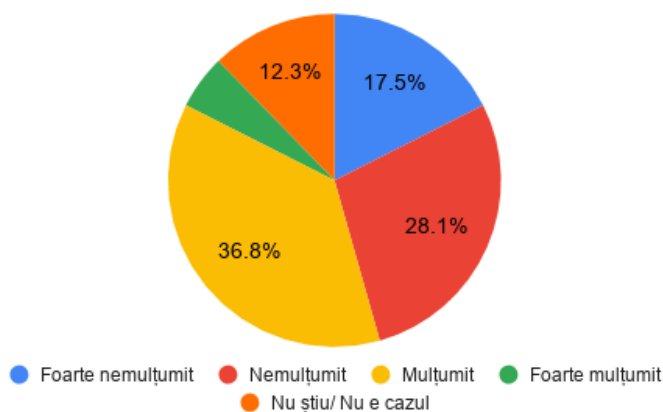


Figura 118 Percepția părților interesate cu privire la revitalizarea comunităților rurale

Din perspectiva digitalizării, reprezentanții UAT-urilor respondente apreciază un nivel bun și foarte bun în proporție de 60% la nivel de județ și de 50% la nivel de localitate. 6% apreciază un nivel slab și foarte slab de digitalizare la nivel de județ și 12% la nivel de localitate.

Q15. Cum apreciați gradul digitalizare la nivel de UAT?

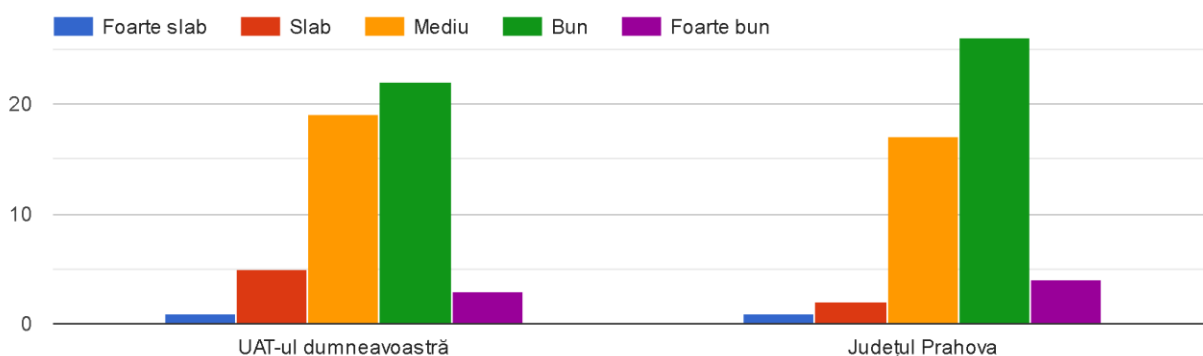


Figura 119 Percepția UAT-urilor cu privire la gradul de digitalizare

În ceea ce privește aprecierea nivelului de integritate al reprezentanților autorităților/instituțiilor publice din județ, reprezentanții UAT-urilor respondente, 83,7% consideră că acesta este ridicat și foarte ridicat.

Q17. Cum apreciați nivelul de integritate al reprezentanților autorităților/instituțiilor publice din județul Prahova?

49 responses

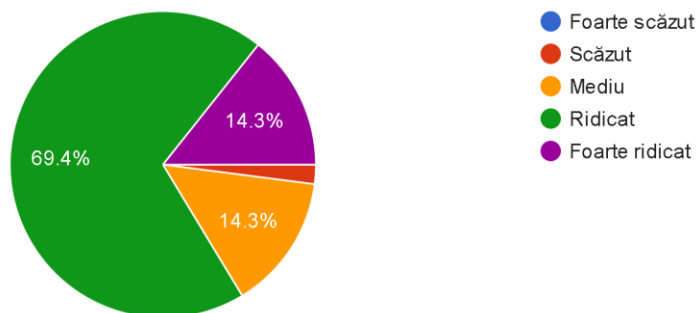


Figura 120 Percepția UAT-urilor cu privire la nivelul de integritate al reprezentanților autorităților/instituțiilor publice din județ,

Părțile interesate respondente au fost mult mai rezervate în aprecierea nivelului de integritate al reprezentanților autorităților / instituțiilor publice din județ, doar 30% estimând un nivel ridicat și foarte ridicat de integritate.

63,6% dintre cetățenii respondenți consideră, însă, că nivelul de integritate al reprezentanților autorităților/ instituțiilor publice din județ este scăzut și foarte scăzut.

Q10. Cum apreciați nivelul de integritate al reprezentanților autorităților/instituțiilor publice din județul Prahova?

55 responses

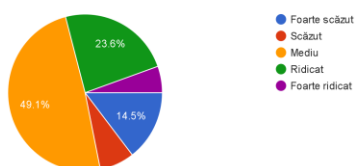


Figura 121 Percepția cetățenilor cu privire la nivelul de integritate al reprezentanților autorităților/ instituțiilor publice din județ

Q4. Cum apreciați nivelul de integritate al reprezentanților autorităților/instituțiilor publice din județul Prahova?

140 responses

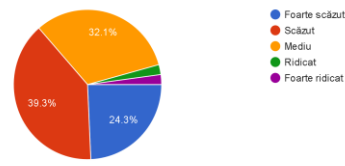


Figura 122 Percepția părților interesate cu privire la nivelul de integritate al reprezentanților autorităților/ instituțiilor publice din județ

60% dintre respondenți UAT-uri consideră că implicarea societății civile, partenerilor sociali, mediului de afaceri și a mass media în implementarea, monitorizarea și evaluarea Strategiei pentru Consolidarea Administrației Publice 2014 - 2020 a fost slabă.

La nivel de județ, principalele riscuri de implementare a Strategiei de dezvoltare durabilă a 2021 - 2027 identificate de UAT-uri sunt: instabilitatea cadrului legislativ dedicat (70%), instabilitatea guvernamentală (56%) și suprareglementare / proceduri necorelate (44%).

La nivel de localități, principalele riscuri de implementare a Strategiei de dezvoltare durabilă a 2021 - 2027 identificate de UAT-uri sunt: financiar - resurse insuficiente (72%), instabilitatea cadrului legislativ dedicat (56%) și crize (situații de urgență, recesiune, etc.) (40%).

4.4.1.2 Analiză SWOT domeniu instituții publice și capacitate administrativă

Puncte tari	Puncte slabe
<ul style="list-style-type: none"> • Cadru strategic dezvoltat privind dezvoltarea durabilă la nivel județean; • Parteneriate stabile cu părți interesate (mediul de afaceri, mediul academic, ONG-uri, parteneri sociali); • Polul de creștere Ploiești, deosebit de activ, exemplu de bune practici la nivel național; • Capacitate crescută de atragere și gestionare de finanțări externe pentru proiecte; • Proces participativ de consultare în procesul de luare a deciziilor; • Departamente specializate funcționale la nivelul Consiliului Județean Prahova; • Existența unor zone de cooperare de tip Grupuri de Acțiune Locală (GAL) constituite în interiorul județului; • Grad crescut de resurse digitale; • Site funcțional cu impact în diseminarea informațiilor. 	<ul style="list-style-type: none"> • Concentrarea activității pe zona operațională, în detrimentul abordărilor strategice; • Lipsa unei culturi a monitorizării/ evaluării implementării documentelor strategice; • Lipsă studii de impact ale implementării documentelor strategice în UAT-uri; • Formalism în procesele de consultare publică; • Formalism în aplicarea managementului etic la nivelul autorităților și instituțiilor publice; • Insuficiența exercițiului și a deschiderii spre colaborare inter-instituțională; • Lipsă de baze de date pentru colectarea, raportarea, analizarea și publicarea de date relevante, atât la nivelul UAT-urilor, cât mai ales la nivelul serviciilor deconcentrate; • Societate civilă slab reprezentată în județ; • Resurse umane specializate insuficiente, mai ales în mediul rural; • Birocratizarea circuitului documentelor; • Planul de Amenajare a Teritoriului Județean PATJ neactualizat din 2002;

	<ul style="list-style-type: none"> • Documente strategice de urbanism/ amenajarea teritoriului neactualizate la nivelul multor UAT-uri din județ; • Resurse financiare deficitare la nivelul unor autorități ale administrației publice locale, în special în mediul rural; • Potențialul de dezvoltare al mediului academic din județ, insuficient valorificat • Insuficient suport și know how din partea Uniunii Naționale a Consiliilor Județene din România (UNCJR).
Oportunități	Amenințări
<ul style="list-style-type: none"> • Poziția favorabilă a județului Prahova, la granița cu Regiunea București-Ilfov; • Cadru strategic dezvoltat la nivel național privind consolidarea administrației publice; • Legislație specifică actualizată (Codul administrativ); • Acces crescut la baze de date deschise - Parteneriatul pentru o Guvernare deschisă - Planul Național de Acțiune 2018 - 2020; • Resurse externe/mecanisme financiare alocate în relație dezvoltarea capacității administrației publice - accesul la finanțări europene alocate în baza programelor operaționale naționale, regionale, județene sau sectoriale; • Dezvoltarea de noi tehnologii. • Elaborarea planului regional de dezvoltare 2021 - 2027 a regiunii Sud Muntenia 	<ul style="list-style-type: none"> • Grad scăzut de încredere în autoritățile publice; • Fragmentarea județului în 104 UAT-uri, ceea ce conduce la dezechilibre majore între localități din punct de vedere al capacității administrative; • Instabilitate și incoerență legislativă, supra-reglementare la nivel național; Competiție crescută pentru accesarea fondurilor dedicate; • Grad deficitar de coeziune/ comunicare între autoritățile publice de la nivel central și local; • Condiții ce favorizează creșterea disparităților de dezvoltare din cadrul județului (spre exemplu, acces mai redus al localităților mici la finanțări, limitarea tipurilor de proiecte eligibile etc.); • Dependența de voința politică și finanțarea de la nivel central; • Blocarea/ne-exploatarea la maxim a avantajelor colaborării inter-instituționale dată fiind interferența politică.

4.4.1.3 Justificarea acțiunilor în domeniul instituții publice și capacitate administrativă

Obiectivele specifice țintite de Strategia Națională pentru Dezvoltare Durabilă a României orizont 2030, corelate cu domeniul de dezvoltare - instituții publice și capacitate administrativă

Promovarea unor societăți pașnice și incluzive pentru o dezvoltare durabilă, a accesului la justiție pentru toți și crearea unor instituții eficiente, responsabile și incluzive la toate nivelurile

1. Administrarea justiției în condiții de imparțialitate și celeritate, în conformitate cu legile și procedurile stabilite, cu respectarea principiului prezumției de nevinovăție. Asigurarea și susținerea dialogului cu minoritățile naționale în vederea îmbunătățirii actului decizional, prin acces egal pentru toți cetățenii de a-și respecta și valorifica cultura, tradițiile, limba maternă și de a participa la viața economică, socială și politică și pentru combaterea preconcepțiilor, a prejudecăților și a discriminărilor în toate formele sale și promovarea dialogului interetnic, valorilor comune, diversității culturale și lingvistice.
2. Reducerea semnificativă a tuturor formelor de violență și ratelor de deces conexe.
3. Stoparea abuzului, exploatării, traficului și a tuturor formelor de violență și torturii copiilor.
4. Reducerea semnificativă a fluxurilor ilicite financiare și de armament, consolidarea recuperării și returnării bunurilor furate și combaterea tuturor formelor de crimă organizată.
5. Asigurarea procesului decizional receptiv, incluziv, participativ și reprezentativ la toate nivelurile.
6. Dezvoltarea instituțiilor eficiente, responsabile și transparente la toate nivelurile.
7. Profesionalizarea și perfecționarea activității tuturor instituțiilor administrației publice centrale și locale, mai ales a compartimentelor care intră în contact direct cu cetățenii, pentru prestarea unor servicii prompte și civilizate; extinderea și generalizarea serviciilor pe internet (on-line).



Consolidarea mijloacelor de implementare și revitalizarea parteneriatului global pentru dezvoltare durabilă

1. Majorarea progresivă a quantumului asistenței oficiale de dezvoltare acordate de România în cadrul programelor ODA, în funcție de capacitatea de susținere a economiei naționale, având ca obiectiv țintă atingerea cifrei de 0,33% din venitul național brut la nivelul anului 2030.
2. Sporirea și diversificarea ajutorului oficial pentru dezvoltare pe măsura creșterii potențialului economic al României și încurajarea agenților economici români să investească, pe baze competitive, în economia țărilor mai puțin dezvoltate.

3. Aderarea României la Zona Euro, la spațiul Schengen și la Organizația pentru Dezvoltare și Cooperare Economică.
4. Susținerea angajamentelor internaționale și implicarea proactivă pe plan european și internațional.

4.4.2 Orientare strategică: derivarea domeniului de acțiune instituției publice și capacitate administrativă și măsuri de orientare

4.4.2.1 Obiectiv generale

OG V. Creșterea gradului de conectivitate și mobilitate la nivelul județului Prahova

OG VI. Dezvoltarea de comunități durabile și solide în județul Prahova care valorifică eficient oportunitățile de dezvoltare prin colaborare și parteneriat

4.4.2.2. Obiective specifice

OS V.1 Îmbunătățirea conectivității digitale și a digitalizării serviciilor publice

OS VI.1 Consolidarea măsurilor de bună guvernare la nivelul tuturor instituțiilor publice din județ

OS VI.2 Dezvoltarea parteneriatelor interne și internaționale

OS VI.3 Îmbunătățirea planificării teritoriale la nivelul județului și a unităților administrativ-teritoriale pentru a facilita valorificarea optimă a oportunităților de dezvoltare în contextul poziției strategice a județului și coordonarea necesară între actorii relevanți

4.4.2.3 Măsuri de orientare - Fișe de Proiect

Fișa nr. 29

Domeniu Instituții locale	Programul / proiectul propus Titlul: Modernizarea parcului auto aparținând instituțiilor locale din județ
Cadrul general	Modernizarea parcului auto al administrației județene conduce este un deziderat al administrației județene
Grup țintă	Locuitorii orașului Angajații din instituțiile publice locale
Obiective	OS V.1 Îmbunătățirea conectivității digitale și a digitalizării serviciilor publice OS VI.1 Consolidarea măsurilor de bună guvernare la nivelul tuturor instituțiilor publice din județ OS VI.2 Dezvoltarea parteneriatelor interne și internaționale
Motivația proiectului	Modernizarea parcului auto al administrației publice județene
Modul de implementare a proiectului	Achiziționarea și exploatarea de autoturisme nepoluante utilizând surse de energie regenerabilă pentru instituțiile locale.

Sursa de finanțare/posibile surse de finanțare	Buget de stat (AFM) Bugetul județean
Instituția care răspunde de realizarea proiectului	Județul Prahova
Termen de realizare	2026
Indicatori	Modernizarea parcului auto aparținând administrației județene

Fișa nr. 30

Domeniu Instituții locale	Programul / proiectul propus Titlul: Promovarea participării cetățenilor, la procesul decizional local.
Cadrul general	Participarea membrilor comunității la adoptarea deciziei asigură acesteia validitate, veridicitate și acceptare.
Grup țintă	Angajații din administrația publică locală Aleșii locali ai Județului Prahova Populația, Mediul de afaceri Societatea civilă
Obiective	OS VI.1 Consolidarea măsurilor de bună guvernare la nivelul tuturor instituțiilor publice din județ
Motivația proiectului	Creșterea nivelului de implicare și participare a comunității la adoptarea deciziei publice.
Modul de implementare a proiectului	-organizarea de adunări publice; -realizarea de sondaje, sau alte forme de consultare publică; - organizarea de consultări online cu cetățenii; - implementarea unor parteneriate cu societatea civilă. - organizarea de întâlniri cu mediul de afaceri și cu societatea civilă; - încurajarea și promovarea participării membrilor comunității la ședințele deliberativului local.
Sursa de finanțare/posibile surse de finanțare	Bugetul județean
Instituția care răspunde de realizarea proiectului	Județul Prahova
Termen de realizare	Permanent
Indicatori	Organizarea a cel puțin unei adunări publice pe an. Realizarea a cel puțin unui sondaj (sau altă formă de consultare) pe an. Organizarea lunară de sesiuni de consultare publică online (audiențe online).

	Organizarea trimestrială de întâlniri cu mediul de afaceri local și reprezentanții societății civile.
--	---

Fișa nr. 31

Domeniu Instituții locale	Programul / proiectul propus Titlul: Îmbunătățirea continuă a nivelului de pregătire profesională personalului din administrația publică județeană
Cadrul general	Capacitatea de adaptare și de reacție în acord cu evoluțiile legislative și sociale nu se poate realiza decât prin perfecționarea continuă a personalului angajat în instituțiile publice din județ
Grup țintă	Angajații din administrația publică județeană
Obiective	OS VI.1 Consolidarea măsurilor de bună guvernare la nivelul tuturor instituțiilor publice din județ
Motivația proiectului	Îmbunătățirea nivelului de pregătire profesională în rândul personalului structurilor din cadrul administrației publice județene
Modul de implementare a proiectului	Actualizarea planurilor anuale de formare a personalului și identificarea celor mai importante nevoi de formare a personalului. Accesarea unor programe de formare a personalului în special în domenii precum accesarea fondurilor europene și digitalizarea activității administrației publice.
Sursa de finanțare/posibile surse de finanțare	Buget județean
Instituția care răspunde de realizarea proiectului	Județul Prahova
Termen de realizare	Anual
Indicatori	Actualizarea periodică a nevoilor de formare a personalului. Participarea anuală a cel puțin 60 % din totalul personalului la cursuri de formare profesională.

Fișa nr. 32

Domeniu Instituții locale	Programul / proiectul propus Titlul: Implementare aplicație online pentru operaționalizarea programului bugetare participativă
Cadrul general	Creșterea transparenței în realizarea investițiilor publice este esențială pentru creșterea nivelului de încredere a cetățenilor în administrația publică

Grup țintă	Cetățenii din județului
Obiective	OS V.1 Îmbunătățirea conectivității digitale și a digitalizării serviciilor publice
Motivația proiectului	Creșterea participării cetățenilor la adoptarea deciziei locale
Modul de implementare a proiectului	<p>Stabilirea unui regulament al modului de funcționare a aplicației.</p> <p>Crearea și operaționalizarea aplicației. Aplicația trebuie să confere posibilitatea:</p> <ul style="list-style-type: none"> - Lansării de către autoritatea publică a unui concurs de idei de proiecte în cadrul unui buget presetat; - Propunerea de către cetățeni a unor idei de proiecte sau investiții care trebuie să treacă printr-o serie de etape (propunere, evaluarea din partea autorității locale, dezbateră și validarea prin vot online a propunerii). <p>Ulterior proiectele desemnate câștigătoare vor putea fi supuse aprobării în cadrul formal respectând procedurilor prevăzute de dispozițiile legale</p>
Sursa de finanțare/posibile surse de finanțare	<p>Programul Regional Sud Muntenia 2021-2027</p> <p>Programul Operațional Dezvoltare Durabilă 2021-2027</p> <p>Programul Creștere Inteligentă, Digitalizare și Instrumente Financiare 2021-2027</p> <p>PNRR</p> <p>Buget județean</p> <p>Buget național</p>
Instituția care răspunde de realizarea proiectului	Județul Prahova
Termen de realizare	2027
Indicatori	<p>Operaționalizarea aplicației.</p> <p>Număr de proiecte propuse, validate și ulterior supuse aprobării lor formale.</p>

Fișa nr. 33

Domeniu Instituții locale	Programul / proiectul propus Titlul: Implementare aplicație registratură generală online
Cadrul general	Migrarea în on line a serviciilor care asigură principala interfață a administrației județene cu cetățenii este esențială

Grup țintă	Cetățenii Județului Prahova Mediul de afaceri
Obiective	OS V.1 Îmbunătățirea conectivității digitale și a digitalizării serviciilor publice
Motivația proiectului	Dezvoltarea unui canal de comunicare on lien rapid și eficient între cetățeni și administrația publică locală a Județului Prahova
Modul de implementare a proiectului	Serviciul online va permite: <ul style="list-style-type: none"> - Înscrierea în audiență la toți conducătorii instituțiilor locale din Județul Prahova . - Depunerea de sesizări pe orice domeniu aflat în competența autorității publice județene ale Județului Prahova. - Solicitarea de informații de interes public în toate domeniile de competența autorității publice județene ale Județului Prahova. - Depunerea de cereri de eliberare unor documente.
Sursa de finanțare/posibile surse de finanțare	Programul Regional Sud Muntenia 2021-2027 Programul Operațional Dezvoltare Durabila 2021-2027 Programul Operațional Tranziție Justă 2021-2027 Programul Creștere Inteligentă, Digitalizare și Instrumente Financiare 2021-2027 PNRR Buget județean Buget național
Instituția care răspunde de realizarea proiectului	Județul Prahova
Termen de realizare	2027
Indicatori	Operaționalizare aplicație. Număr de audiențe programate prin aplicație. Număr de sesizări depuse prin aplicație. Număr de solicitări de informații publice solicitate prin aplicație.

Fișa nr. 34

Domeniu Instituții locale	Programul / proiectul propus Titlul: Introducerea pe scară largă a semnăturii digitale a documentelor în instituțiile administrației județene din Județul Prahova
Cadrul general	Migrarea în on line a multor servicii și procese, presupune utilizarea scară largă a semnăturii electronice.

Grup țintă	Angajații din instituțiile din administrația publică județeană
Obiective	OS V.1 Îmbunătățirea conectivității digitale și a digitalizării serviciilor publice
Motivația proiectului	Formalizarea documentelor emise sau prelucrate în format digital
Modul de implementare a proiectului	introducerea sistemului semnăturii digitale a documentelor, cu aplicarea semnăturii la nivel de server, confirmarea utilizatorului fiind dată printr-un token introdus prin interfața web (primit, de exemplu, prin SMS).
Sursa de finanțare/posibile surse de finanțare	Programul Regional Sud Muntenia 2021-2027 Programul Operațional Dezvoltare Durabilă 2021-2027 Programul Operațional Tranziție Justă 2021-2027 Programul Creștere Inteligentă, Digitalizare și Instrumente Financiare 2021-2027 PNRR Buget județean
Instituția care răspunde de realizarea proiectului	Județul Prahova
Termen de realizare	2026
Indicatori	Generalizarea implementării sistemului semnăturii electronice la toți angajații din instituțiile administrației județene

Fișa nr. 35

Domeniu Instituții locale	Programul / proiectul propus Titlul: Implementare sistem electronic de gestiune procese achiziții publice la nivelul instituțiilor administrației publice locale din Județul Prahova
Cadrul general	Utilizarea tehnologiei moderne de gestiune a proceselor din domeniul achizițiilor publice reprezintă o garanție a corectitudinii realizării acestei activități.
Grup țintă	Angajații din instituțiile administrației publice locale din Județul Prahova Mediul de afaceri
Obiective	OS V.1 Îmbunătățirea conectivității digitale și a digitalizării serviciilor publice
Motivația proiectului	Creșterea eficienței și transparenței proceselor de achiziție publică

Modul de implementare a proiectului	Sistemul de gestiune a proceselor de achiziții publice va acoperi toate fazele procesului și anume identificarea necesității, aprobare și avizare, planificare, gestiunea planului anual al achizițiilor, gestiunea contractelor, gestiunea comenzilor etc. Sistemul va fi conexas cu sistemul electronic de gestiune a proiectelor finanțate la nivel județean
Sursa de finanțare/posibile surse de finanțare	Programul Regional Sud Muntenia 2021-2027 Programul Operațional Dezvoltare Durabilă 2021-2027 Programul Operațional Tranziție Justă 2021-2027 Programul Creștere Inteligentă, Digitalizare și Instrumente Financiare 2021-2027 PNRR Buget județean
Instituția care răspunde de realizarea proiectului	Județul Prahova
Termen de realizare	2027
Indicatori	Operaționalizarea sistemului electronic de gestiune a proceselor de achiziții publice și înrolarea tuturor instituțiilor din administrația publică județeană

Fișa nr. 36

Domeniu Instituții locale	Programul / proiectul propus Titlul: Implementare sistem electronic de gestiune a proiectelor finanțate
Cadrul general	La nivel județean sunt derulate numeroase investiții astfel, există numeroase proiecte finanțate a căror gestiune se realizează în paralel.
Grup țintă	Angajații din instituțiile administrației publice locale din Județul Prahova
Obiective	OS V.1 Îmbunătățirea conectivității digitale și a digitalizării serviciilor publice
Motivația proiectului	Asigurarea managementului corespunzător al proiectelor finanțate și gestionate la nivel județean
Modul de implementare a proiectului	Sistemul electronic de gestiune a proiectelor finanțate, este destinat managementului în paralel a mai multor proiecte finanțate urmărind activitățile și termenele cuprinse în respectivele proiecte. Sistemul este conexas cu sistemul electronic de gestiune al achizițiilor și este implementat la toate instituțiile administrației publice județene

Sursa de finanțare/posibile surse de finanțare	Programul Regional Sud Muntenia 2021-2027 Programul Operațional Dezvoltare Durabila 2021-2027 Programul Operațional Tranziție Justă 2021-2027 Programul Creștere Inteligentă, Digitalizare și Instrumente Financiare 2021-2027 PNRR Buget județean
Instituția care răspunde de realizarea proiectului	Județul Prahova
Termen de realizare	2027
Indicatori	Operaționalizarea sistemului electronic de gestiune a proiectelor finanțate și înrolarea tuturor instituțiilor din administrația publică județeană

Fișa nr. 37

Domeniu Instituții locale	Programul / proiectul propus Titlul: Sistem electronic de urmărire, raportare și analiză a stării proceselor (dashboard), la nivelul instituțiilor administrației județene
Cadrul general	Prin folosirea tehnologiei moderne managementul de top al administrației județene, are posibilitatea să urmărească în permanentă evoluția proceselor la nivelul instituțiilor din subordine.
Grup țintă	Membrii managementului de tot al instituțiilor administrației publice județene
Obiective	OS V.1 Îmbunătățirea conectivității digitale și a digitalizării serviciilor publice
Motivația proiectului	Digitalizarea sistemului de management al administrației județene
Modul de implementare a proiectului	Sistem de urmărire, raportare și analiză a stării proceselor dă posibilitatea managementului (ex președintelui/vicepreședintelui CJ) să aibă permanent o vedere de ansamblu asupra proceselor din instituțiile locale prin utilizarea unui instrument agregator de tip dashboard.
Sursa de finanțare/posibile surse de finanțare	Programul Operațional Regional Sud Muntenia 2021-2027 Programul Creștere Inteligentă, Digitalizare și Instrumente Financiare 2021-2027 Programul Operațional Dezvoltare Durabila 2021-2027 Programul Operațional Tranziție Justă 2021-2027 PNRR

	Buget județean Buget național
Instituția care răspunde de realizarea proiectului	Județul Prahova
Termen de realizare	2027
Indicatori	Operaționalizarea sistemului electronic de urmărire, raportare și analiză a stării proceselor.

Fișa nr. 38

Domeniu Instituții locale	Programul / proiectul propus Titlul: Implementare proceduri de lucru specifice și adaptarea celor existente în contextul digitalizării activității și utilizării pe scară largă tehnologiilor TIC la nivelul instituțiilor locale
Cadrul general	Digitalizarea activității presupune adaptarea procedurilor existente și implementarea unora specifice
Grup țintă	Angajații din administrația publică județeană
Obiective	OS V.1 Îmbunătățirea conectivității digitale și a digitalizării serviciilor publice
Motivația proiectului	Adaptarea procedurilor de sistem și operaționale din instituțiile administrației județene la procesele de modernizare ale instituțiilor locale.
Modul de implementare a proiectului	Modificarea și completarea procedurilor de sistem și operaționale în contextul digitalizării activităților și utilizării pe scară largă a tehnologiei TIC.
Sursa de finanțare/posibile surse de finanțare	Buget județean
Instituția care răspunde de realizarea proiectului	Județul Prahova
Termen de realizare	2027
Indicatori	Implementarea proceduri specifice în contextul digitalizării activității și utilizării pe scară largă tehnologiilor TIC

4.5. Definirea și justificarea acțiunilor dezvoltare socială

4.5.1.1 Dezvoltare socială în Județul Giurgiu

Piața muncii - ocupare, șomaj

O piață a muncii care funcționează bine, cu o forță de muncă înalt calificată, care poate dobândi rapid noi abilități, este văzută din ce în ce mai mult ca o condiție necesară pentru asigurarea unei economii regionale dinamice și competitive.

Resursele de muncă la 1 ianuarie reprezintă acea categorie de populație care dispune de ansamblul capacităților fizice și intelectuale care îi permit să desfășoare o muncă utilă în una din activitățile economiei naționale. Resursele de muncă includ: populația în vârstă de muncă, aptă de a lucra, precum și persoanele sub și peste vârsta de muncă aflate în activitate. Vârstele de muncă conform Institutului Național de Statistică sunt pentru perioada 2011-2015: 16-59 ani pentru femei, respectiv 16-64 ani pentru bărbați, respectiv începând din 2016: 16-60 ani pentru femei, respectiv 16-65 ani pentru bărbați.

Resursele de muncă ale județului Prahova s-au redus constant inclusiv în perioada de referință 2012-2018, consecință a evoluțiilor demografice deja analizate. Astfel acestea au scăzut cu 15%, peste media națională de 12,8% și peste cea a tuturor județelor limitrofe cu excepția județului Buzău, singurul care înregistrează o scădere superioară. Dintre tendințele în județele limitrofe se remarcă județul Ilfov, ale cărui resurse de muncă au crescut semnificativ cu 35,5%.

Județe	Mii persoane							Evoluție 2012 - 2018
	2012	2013	2014	2015	2016	2017	2018	
TOTAL	14034	13998	12598	12481	12562	12433	12239	-12.8
Brașov	410.9	408.4	357.5	356.4	358.8	355.5	349.5	-14.9
Buzău	298.6	296.8	262.2	258.4	258.7	254.1	248.6	-16.7
Dâmbovița	348.3	347.8	326.3	322.1	323.4	319.3	313.9	-9.9
Prahova	527.3	524.2	470.2	463.7	464	456.9	448	-15.0
Ilfov	242.5	251.2	289.9	299.7	316.1	322.8	328.5	35.5
Municipiul București	1300.0	1279.2	1252.5	1234	1229.3	1222.6	1206.7	-7.2

Tabel 63 Resurse de muncă județul Prahova și județele limitrofe 2012-2018 Sursa: Institutul Național de Statistică Baza de date Tempo

Dar chiar și așa nu toate resursele de muncă sunt ocupate. Dintre cei 448,000 de locuitori ai județului Prahova care în 2018 reprezentau resurse de muncă, efectiv ocupați erau 285.300 de lucrători. Dintre aceștia 178.221 erau salariați, restul având alt statut profesional cum ar fi patron, lucrător pe cont propriu, lucrător familial neremunerat, sau membru al unei societăți agricole sau al unei cooperații.

Rata de ocupare a resurselor de muncă reprezintă raportul, exprimat procentual, dintre populația ocupată civilă și resursele de muncă. Rata ocupării în județ este în creștere rapidă de la 54,7% în 2012 la 63,7% în 2018, dar continuă să rămână sub media națională de 68,7% și sub media din majoritatea județelor limitrofe, singurele cu rate de ocupare mai mici fiind județele Ilfov și Dâmbovița.

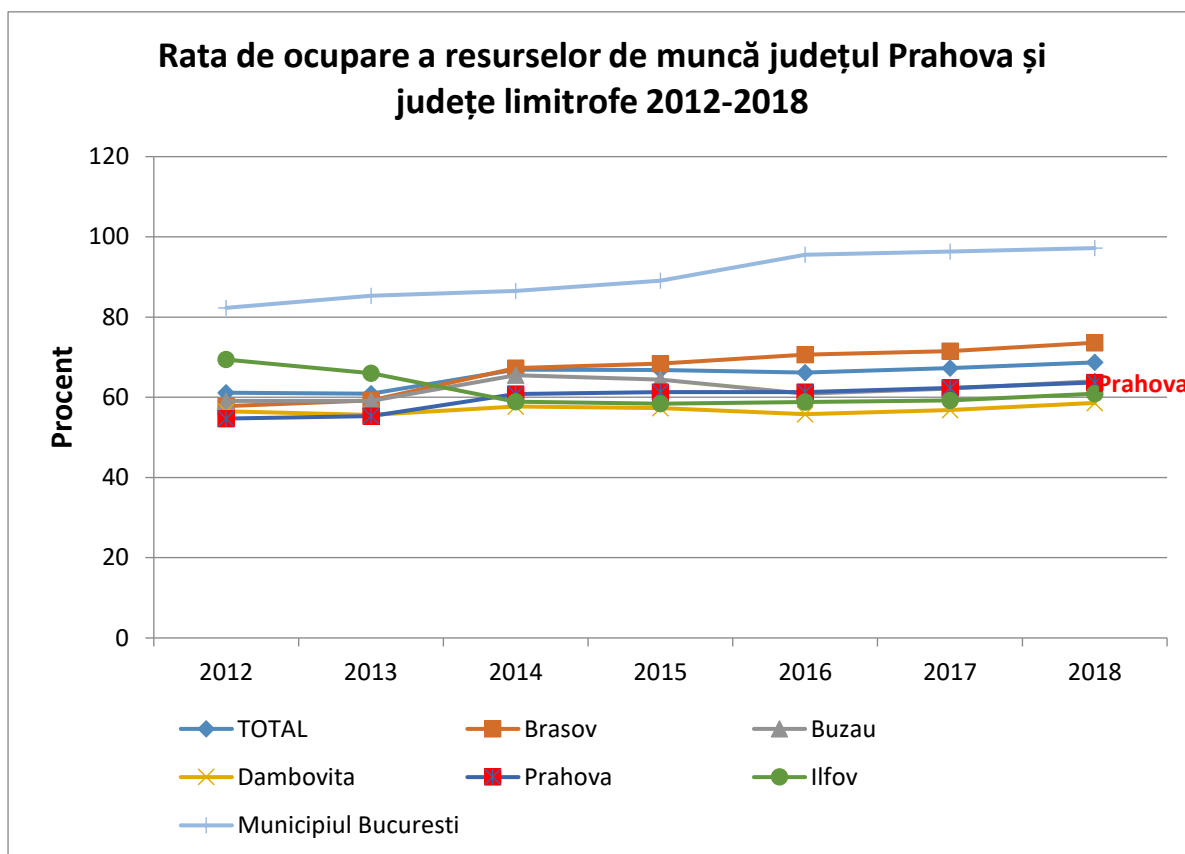



Figura 123 Rata de ocupare a resurselor de muncă județul Prahova și județe limitrofe 2012-2018 Sursa Institutul Național de Statistică Baza de date Tempo

Principalele sectoare generatoare de locuri de muncă în județul Prahova - cu peste 10,000 de lucrători în anul 2018 - sunt industria prelucrătoare, agricultura, silvicultura, comerțul, construcțiile, transport și depozitare, sănătate și asistență socială, servicii administrative și învățământul.



Din punctul de vedere al dinamicii ocupării în principalele sectoare economice putem constata următoarele tendințe importante:

- Industria prelucrătoare a înregistrat o creștere importantă de peste 12% a numărului de locuri de muncă în intervalul de referință, acest sector fiind principalul angajator al județului cu 73.900 de lucrători
- Sectorul agriculturii și silviculturii a înregistrat o scădere majoră ca angajator de peste 31%, dar rămâne al doilea angajator important, numărul lucrătorilor din acest sector fiind în 2018 de 45.200
- Creșteri importante s-au înregistrat și în alte sectoare cum ar fi comerțul, construcțiile, transport și depozitare, sănătate și asistență socială, serviciile administrative care oferă fiecare peste 10.000 de locuri de muncă la nivelul județului
- Sectoarele care au pierdut cele mai multe locuri de muncă în perioada de referință sunt industria extractivă, care a pierdut 900 de locuri de muncă, alte activități de servicii cu 700 de locuri de muncă, informații și comunicații 800 de locuri de muncă, sectorul producției și furnizării de energie electrică, termică, gaze, apă caldă și aer condiționat a pierdut și el un total de 100 de locuri de muncă.
- Numărul de lucrători din administrația publică crescuse până în 2018 cu 300, iar numărul de lucrători din învățământ a scăzut cu 500.



Figura 125 Populația ocupată pe principalele activități ale economiei naționale în jud. Prahova 2012-2018

Sectorul privat oferă majoritatea locurilor de muncă din județul Prahova, iar firmele deținute integral de capital străin oferă locuri de muncă pentru 13% din lucrătorii salariați ai județului.

Număr mediu de salariați - ponderea formelor de proprietate jud. Prahova 2018

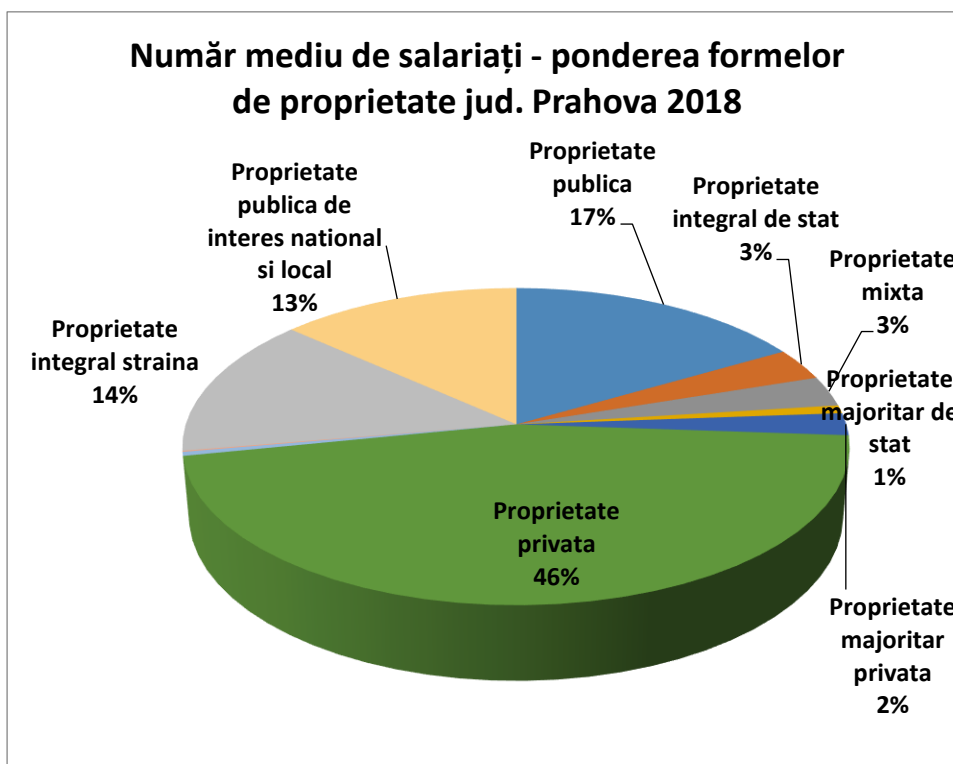


Figura 126 Număr mediu de salariați - ponderea formelor de proprietate jud. Prahova 2018

Din punctul de vedere al numărului șomerilor indemnizați, județul Prahova stătea relativ bine în 2019 față de județele din regiune, cu al patrulea cel mai mic număr total de 3.631 șomeri și o rată a șomajului de 2,45% sub media regiunii de 2,77% și cea națională de 2,97%, a 3 a cea mai mică după județele Teleorman și Giurgiu.

Regiune/Județ	Numărul șomerilor Total	din care: femei	Rata șomajului-total -%-	Rata șomajului feminin
Sud-Muntenia	30.000	14.165	2,77	2,88
Argeș	7.749	3.609	2,98	2,94
Calarași	3.345	1.512	3,13	3,26
Dâmbovița	6.624	3.215	3,45	3,94
Giurgiu	1.645	870	2,02	2,30
Ialomița	4.231	1.857	4,53	4,33
Prahova	3.631	1.599	2,48	2,39
Teleorman	2.775	1.503	0,79	0,98

Tabel 64 Numărul șomerilor și rata șomajului, pe regiuni/județe, la 31 decembrie 2019 Sursa: Buletin statistic în domeniul muncii și protecției sociale în anul 2019 - Ocupare, Mobilitate, Șomaj și Protecția Socială a Șomerilor

Regiune/ Județ	Total	Înv. primar și fără studii	Înv. gimnazial	Înv. profesional, arte și meserii	Înv. liceal	Înv. postliceal	Învățământ universitar
Sud-Muntenia	30.159	10.607	11.986	3.462	3.561	162	381
Argeș	5.603	2.433	2.036	619	433	19	63
Calarași	2.685	1.180	876	229	365	13	22
Dâmbovița	5.552	2.079	1.653	778	857	61	124
Giurgiu	1.204	487	461	79	153	6	18
Ialomița	3.239	1.226	1.163	418	398	13	21
Prahova	4.440	1.794	1.342	551	610	28	115
Teleorman	7.436	1.408	4.455	788	745	22	18

Tabel 65 Numărul șomerilor neindemnizați pe niveluri de pregătire și regiuni/județe, la 31 decembrie 2019 Sursa: Buletin statistic în domeniul muncii și protecției sociale în anul 2019 - Ocupare, Mobilitate, Șomaj și Protecția Socială a Șomerilor

Situația este puțin diferită în rândul șomerilor neindemnizați, numărul acestora fiind mai mare de 4.440 persoane, al patrulea cel mai mare număr de șomeri din regiune după județele Teleorman, Argeș și Dâmbovița. Cel mai mare număr de șomeri se înregistrează în rândul celor cu studii primare sau fără studii.

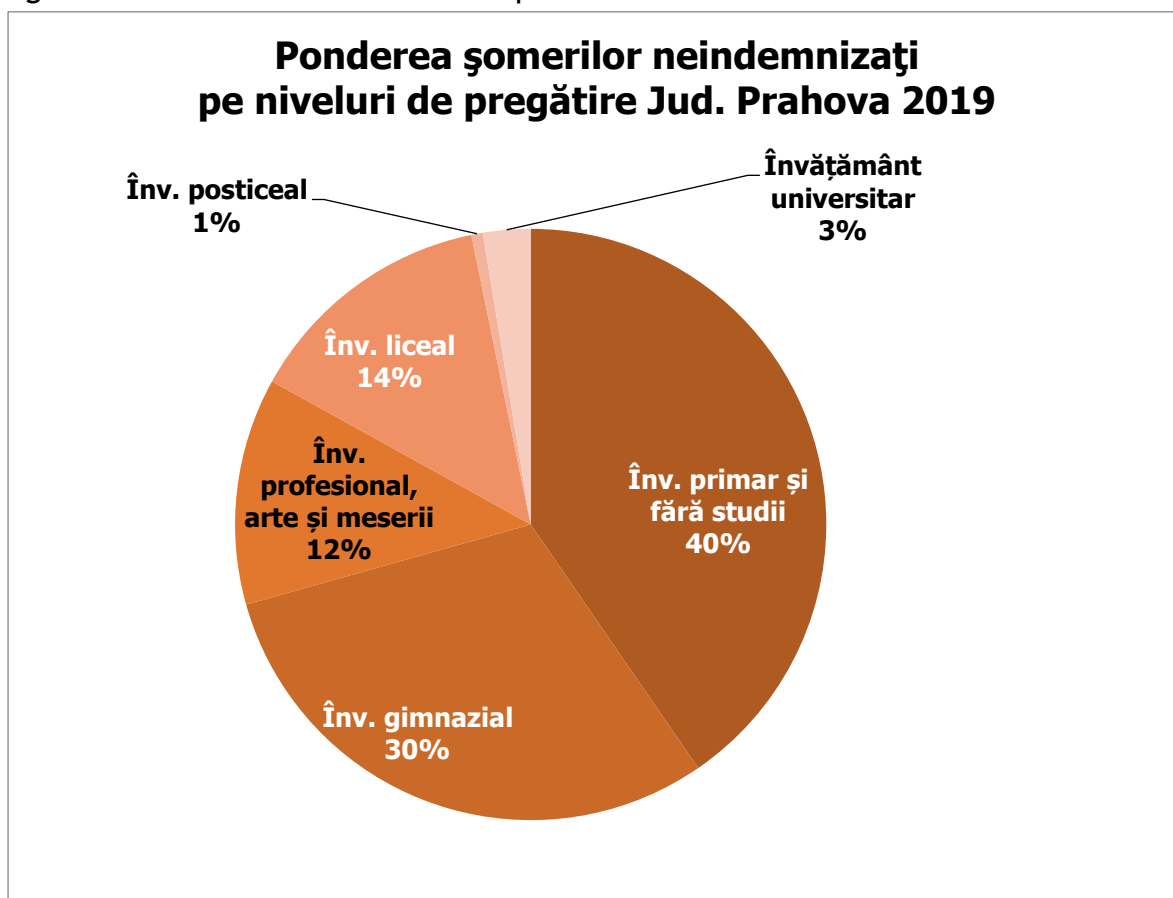


Figura 127 Ponderea șomerilor neindemnizați pe niveluri de pregătire Jud. Prahova 2019 Sursa Buletin statistic în domeniul muncii și protecției sociale în anul 2019 - Ocupare, Mobilitate, Șomaj și Protecția Socială a Șomerilor

- Situația ocupării pe localități

În 2018 erau în județul Prahova 25 de localități cu peste 1,000 de salariați - acestea se regăsesc în tabelul de mai jos , majoritatea dintre acestea fiind orașe dar și un număr de 13 comune.

Localități	Numărul mediu al salariaților pe localități						
	2012	2013	2014	2015	2016	2017	2018
MUNICIPIUL PLOIEȘTI	80,168	79,374	79,524	78,721	80,045	83,062	85,537
MUNICIPIUL CÂMPINA	12,645	12,683	13,188	13,115	11,691	10,965	10,943
ORAȘ VĂLENII DE MUNTE	3,367	3,462	3,540	3,807	3,950	3,923	4,605
ARICEȘTII RAHTIVANI	1,155	1,591	1,634	2,195	2,184	3,717	4,571
BRAZI	4,581	5,112	4,409	3,995	4,249	3,723	4,383
ORAȘ BĂICOI	3,301	3,495	3,490	3,298	3,455	3,685	3,920
ORAȘ SINAIA	3,580	3,405	3,619	3,538	3,565	3,823	3,800
PĂULEȘTI	2,902	3,172	3,563	3,991	3,650	3,558	3,610

ORAȘ MIZIL	3,127	3,129	3,690	3,862	3,409	3,303	3,463
FILIPESȚII DE PĂDURE	2,576	2,494	2,507	2,862	2,758	3,095	3,122
ORAȘ BOLDEȘTI-SCĂENI	3,046	3,008	2,959	3,214	2,574	3,127	3,109
BLEJOI	2,658	2,738	2,538	2,423	2,607	3,094	3,090
ORAȘ URLAȚI	1,759	1,826	1,530	2,125	3,314	3,205	3,005
ORAȘ BREAZA	2,384	2,506	2,535	2,652	2,536	2,612	2,800
FLOREȘTI	2,148	2,154	2,232	2,279	2,250	2,550	2,677
ORAȘ BUȘTENI	1,829	1,844	1,849	1,850	1,771	2,055	2,185
ORAȘ PLOPENI	1,881	1,986	1,657	2,292	2,057	2,101	2,000
BUCOV	1,128	1,148	1,135	1,162	1,100	1,246	1,474
BĂRCĂNEȘTI	853	945	975	1,007	1,115	1,122	1,267
FILIPESȚII DE TÂRG	1,056	1,092	1,090	1,054	1,188	1,212	1,250
CEPTURA	1,206	1,177	1,004	1,224	1,234	1,285	1,200
MĂNECIU	1,363	1,192	1,091	1,329	1,160	1,213	1,200
BĂNEȘTI	1,026	1,111	1,078	1,076	1,114	1,182	1,167
ORAȘ SLĂNIC	976	1,013	974	1,004	921	959	1,021
TÂRGȘORU VECHI	560	545	572	622	688	816	1,008

Tabel 66 Numărul mediu al salariaților pe localități - Localități din județul Prahova cu peste 1,000 salariați în 2018

În orașul Ploiești lucrează 48% din toți salariații județului. În celelalte orașe ale județului lucrează 42,537 salariați.

Majoritatea localităților județului au înregistrat creșteri ale numărului de locuri de muncă în perioada studiată, mai precis 84 dintre cele 104 de localități ale județului. Cele mai mari creșteri de peste 100% ale numărului de salariați au fost înregistrate în Ariceștii Rahtivani, cu o creștere de 295% de la 1,155 de salariați în 2012 la 4,571 în 2018, Brebu, Tinosu, Plopu, Cocorăștii Colț, Starchiojd și Cocorăștii Mislui, cu creșteri de 253, 194, 146, 123, 120 și 112% în perioada 2012-2018.

Următoarele localități au înregistrat o stagnare din punctul de vedere al locurilor de muncă: Vâlcănești, Bătrâni, Provița De Jos și Lapoș, acestea având și un număr mic de sub 100 de salariați.

Următoarele localități Ceptura, Brazi, Șoimari, Gura Vitioarei, Teișani, Podenii Noi, Drajna, Gornet, Măneciu, Municipiul Câmpina, Berteia, Tătaru, Surani, Gherghița, Cărbunești, Gornet-Cricov, Poiana Câmpina, Ariceștii Zeletin, Baba Ana, Dumbrăvești au înregistrat scăderi ale numărului de salariați în perioada 2012-2018 cuprinse între 0,5% și până la 52%, localitatea Dumbrăveni pierzând până în 2018 peste jumătate din numărul de locuri de muncă salariate deținute în 2012.

Tinerii NEET

Reducerea șomajului în rândul tinerilor și găsirea de soluții prin care cât mai mulți tineri europeni să poată fi încadrați efectiv în câmpul muncii se află în centrul agendei politice a UE începând cu anul 2010. Criza economică a generat rate mari ale șomajului în rândul tinerilor și, astfel, a dus la o lipsă de implicare a tinerilor. În acest context, cercetătorii și funcționarii guvernamentali au căutat noi modalități de monitorizare și analiză a prevalenței vulnerabilității pieței de muncă și a neimplicării în rândul tinerilor.

Termenul NEET se folosește pentru a descrie categoria de tineri care nu sunt încadrați profesional și nu urmează niciun program educațional sau de formare.

	Bărbați	Femei	Rromi	SLD	Studii	Studii 8 clase	Studii >8 clase	Studii superioare
UȘOR ocupabil	25	39	0	0	0	0	46	18
MEDIU ocupabil	21	34	1	1	1	3	42	9
GREU ocupabil	396	360	0	15	0	2	679	75
FOARTE GREU ocupabil	244	142	36	108	249	97	40	0
	686	575	37	124	250	102	807	102

Tabel 67 Tineri neet înregistrați și profilați - AJOFM PRAHOVA

Locuire

Institutul Național de Statistică definește locuința ca și construcția formată din una sau mai multe camere de locuit situate la același nivel al clădirii sau la niveluri diferite, prevăzută, în general, cu dependențe (bucătărie, baie etc.) sau cu alte spații de deservire, independentă din punct de vedere funcțional, având intrarea separată din casa scării, curte sau stradă și care a fost construită, transformată sau amenajată în scopul de a fi folosită, în principiu, de o singură gospodărie. Locuința terminată în cursul unui an este acea construcție care nu a existat anterior și ale cărei elemente, inclusiv fundația, s-au construit pentru prima dată, la care s-au realizat toate categoriile de lucrări prevăzute în documentația de execuție și care au fost recepționate de beneficiar.

INS determină fondul de locuințe pe baza datelor obținute la recensămintele populației și locuințelor și a modificărilor intervenite în cursul fiecărui an, respectiv: - intrările, reprezentând locuințele date în folosință (locuințe noi și spații cu altă destinație transformate în locuințe); - ieșirile, reprezentând demolările și schimbarea locuințelor în spații cu altă destinație.

Anii	Locuințe (număr)	Suprafața (m ²)			Fonduri private	
		Construită	Utilă	Locuibilă	Locuințe (număr)	Suprafața (m ²) Construită
2010	1,843	323,572	255,695	147,230	1,838	323,002
2015	1,150	207,498	161,472	96,303	1,150	207,498
2016	1,218	219,868	171,324	104,829	1,190	217,803

Tabel 68 Locuințe terminate Jud. Prahova 2010-2016 Sursa Repere economice și sociale regionale: Statistică teritorială Institutul Național de Statistică 2018⁵⁰

Anii	Locuințe (număr)	Camere de locuit (număr)	Suprafață locuibilă (m ²)
2010	316,595	901,029	12,812,699

⁵⁰ Repere economice și sociale regionale: Statistică teritorială Institutul Național de Statistică 2018

2015	325,152	952,388	15,800,277
2016	326,097	956,936	15,899,946

Tabel 69 Fond locuințe Prahova 2010-2016 Sursa Repere economice și sociale regional
Statistică teritorială Institutul Național de Statistică 2018

La nivel național în mediul urban se remarcă o creștere a numărului de locuințe, datorată creșterii cererii de locuințe mai ales în mediul urban.

Pentru evaluarea suprafeței medii de locuit și pentru a realiza o comparație a condițiilor de locuit, un indicator important în dezvoltarea urbană îl reprezintă suprafața locuibilă desfășurată. Aceasta reprezintă suma suprafețelor destinate pentru locuit a tuturor locuințelor sau spațiilor de locuit din clădiri și este măsurată în metri pătrați arie desfășurată. Pe baza acesteia se determină suprafața medie a condițiilor de locuit, măsurată în metri pătrați pe persoană.

Conform Auditului urban realizat de Institutul Național de Statistică⁵¹ suprafața locuibilă din orașul Ploiești a crescut cu 26,741 mp de la 4,365,859 mp în anul 2013 la 4,392,600 mp în anul 2016.

An	Locuințe (număr)	Camere de locuit (număr)	Suprafață locuibilă (m ²)
2013	323,515	944,161	15,625,503
2014	324,297	948,111	15,709,097
2015	325,152	952,388	15,800,277
2016	326,097	956,936	15,899,946
2017	327,307	961,995	16,017,438
2018	328,379	966,507	16,115,176

Tabel 70 FONDUL DE LOCUINȚE, LA 31 DECEMBRIE Județul Prahova 2013-2018 Sursa DJS-PRAHOVA » Produse și Servicii » Statistici județene » Locuințe și utilități publice

România stă, în general, mai prost decât țările europene în ceea ce privește calitatea locuirii. Accesul la apă potabilă, apă caldă curentă, canalizare, prezența dependențelor etc., toate înregistrează niveluri medii mai reduse decât standardele europene, dar și față de așteptările populației. Sunt de explorat inegalitățile din interiorul populației urbane, unde se concentrează principalele decalaje, care sunt oamenii care trăiesc în condiții de maximă precaritate. De asemenea se înregistrează inegalități semnificative și chiar precaritate a locuirii.

Accesul la apă rece (potabilă) reprezintă o nevoie elementară a omului. Calitatea locuirii este grav afectată de absența apei. În județul Prahova, conform datelor oficiale doar 83% dintre locuințe dispuneau de apă în interiorul locuinței - peste media națională din 2002 de 72%.

⁵¹ Audit urban Institutul Național de Statistică 2018

Anul	Localități cu instalații de alimentare cu apă potabilă - la sfârșitul anului (număr)		Lungimea totală simplă a rețelei de distribuție a apei potabile - la sfârșitul anului - (km)	Apă potabilă distribuită consumatorilor		Populația deservită de sistemul public de alimentare cu apă (număr persoane)
	Total	din care: municipii și orașe		Total (mii m3)	din care: pentru uz casnic	
2013	85	14	3178,9	27,000	21,017	563,757
2014	89	14	3265,5	25,575	20,276	555,713
2015	90	14	3462,5	26,639	21,062	570,345
2016	90	14	3527,3	26,154	20,819	582,939
2017	93	14	3631,8	25,999	21,191	593,707
2018	94	14	3701,9	26,344	21,402	603,924

Tabel 71 Rețeaua și volumul de apă potabilă distribuită consumatorilor Jud. Prahova 2013-2018 Sursa: DJS-PRAHOVA » Produse și Servicii » Statistici județene » Locuințe și utilități publice

Anul	Localități cu instalații de canalizare publică (număr)		Lungimea simplă a conductelor de canalizare (km)	Suprafața spațiilor verzi din municipii și orașe (ha)
	Total	din care: municipii și orașe		
2013	40	14	907.7	912
2014	40	14	907.4	880
2015	40	14	947.0	881
2016	40	14	994.5	943

2017	41	14	1022.1	943
2018	42	14	1055.2	984

Tabel 72 CANALIZARE PUBLICĂ ȘI SPAȚII VERZI LA 31 DECEMBRIE Jud Prahova 2013-2018 Sursa DJS-PRAHOVA » Produse și Servicii » Statistici județene » Locuințe și utilități publice

Numai 42 din cele 104 de unități administrativ teritoriale ale județului dețin canalizare publică, dintre acestea toate cele 14 localități urbane. În perioada de 6 ani studiată numai 2 noi localități rurale au reușit să își dezvolte o rețea de canalizare.

Numărul de localități rurale care au acces la gaze naturale este relativ mare comparativ cu alte zone din România, peste 50% din localitățile județului având acces la această resursă și 13 din cele 14 orașe. Județul Prahova este după județul Mureș cel de-al doilea județ din România ca număr de localități conectate la gaze naturale. În perioada analizată o nouă comunitate rurală s-a adăugat celor care au deja acces la această resursă. Lungimea rețelei de distribuție a crescut cu 4,8% în perioada studiată, ceea ce a dus și la o creștere a consumului casnic.

Anul	Localități în care se distribuie gaze naturale (număr) - la sfârșitul anului		Lungimea simplă a conductelor de distribuție a gazelor naturale (km) - la sfârșitul anului	Volumul gazelor naturale distribuite (mii m ³)	
	Total	din care: municipii și orașe		Total	din care: pentru uz casnic
2013	52	13	2486.2	280,951	144,954
2014	52	13	2502.5	276,099	141,654
2015	53	13	2524.8	273,348	142,110
2016	53	13	2577.8	272,804	146,331
2017	53	13	2575.7	293,796	164,437
2018	53	13	2605.6	314,098	163,594

Tabel 73 Rețeaua și volumul gazelor naturale distribuite Jud. Prahova 2013-2018 Sursa DJS-PRAHOVA » Produse și Servicii » Statistici județene » Locuințe și utilități publice

	Locuințe convenționale	Locuințe convenționale reabilitate termic	%	Locuințe convenționale	Locuințe convenționale reabilitate termic	%
	ROMÂNIA			PRAHOVA		
Numărul locuințelor	8,722,398	2,018,681	23.4	262,727	100,246	38.1

Numărul camerelor	23,573,503	5,637,975	23.9	933,421	302,474	32.4
Suprafața camerelor - mp	407,437,283	109,181,016	26.8	15,401,026	5,528,910	35,9

Sursa DJS-PRAHOVA » Produse și Servicii » Statistici județene » Locuințe și utilități publice

Locuințele din județul Prahova au un grad de confort termic superior, gradul de reabilitare al acestora fiind semnificativ peste media națională. Dar chiar și așa numai aproximativ una din trei locuințe sunt reabilitate termic.

Sărăcie, excluziune și asistență socială

Sărăcia este situația în care se află cei ale căror venituri sunt atât de scăzute încât le este imposibilă atingerea unui standard de viață considerat acceptabil în societatea în care trăiesc, care se confruntă cu dezavantaje multiple legate de șomaj, venituri mici, condiții de locuit precare, îngrijirea inadecvată a sănătății și bariere în accesul la învățământ, cultură, sport și petrecerea timpului liber.⁵²

Excluziunea socială afectează indivizi și comunități în moduri foarte diverse, care nu pornesc doar de la sărăcie - așa cum se consideră de obicei - ci și de la neintegrarea socială cauzată de neparticiparea la relațiile sociale în care se implică majoritatea, de la lipsa unui loc de muncă, de la posibile disfuncționalități familiale, de la discriminare sau intoleranță etc. Excluziunea socială a unor persoane sau categorii de persoane are cauze numeroase și ia forme multiple, transmițându-se adeseori de la o generație la următoarea.

Aproximativ unul din patru locuitori ai României trăiește într-o gospodărie ale cărei venituri sunt mai mici decât pragul stabilit la nivelul de 60% din mediana veniturilor disponibile pe adult-echivalent. În perioada 2015-2018, rata sărăciei a scăzut de la 25,4% în 2016 la 23,5% în 2018. Pe întreaga perioadă analizată, **cea mai înaltă incidență a sărăciei s-a înregistrat în rândul copiilor și tinerilor în vârstă de până la 18 ani**, circa o treime dintre aceștia s-au aflat sub pragul de sărăcie, mult peste nivelurile corespunzătoare adulților.

Tipul și structura gospodăriilor sunt caracteristici aflate în legătură directă cu riscul de sărăcie.

Din punctul de vedere al factorilor de influență, adesea determinanți, ai apariției și creșterii riscului de sărăcie statutul ocupațional și numărul de copii din gospodărie joacă un rol foarte important.

- Existența unei **ocupații** și, în general, statutul ocupațional, poate crea un cadru de viață care să asigure bunăstarea sau sărăcia, existând totodată și diferențieri importante în ratele de sărăcie ale diferitelor categorii socio-ocupaționale. Existența unei ocupații oferă posibilitatea realizării unor venituri, pe ansamblu, în mod normal persoanele ocupate fiind mai ferite de pericolul sărăciei decât cele neocupate sau inactive. Dar chiar și o parte

⁵²Dimensiuni ale incluziunii sociale în România, în anul 2018 Institutul Național de Statistică

semnificativă din totalul persoanelor ocupate se aflau sub pragul de sărăcie - la nivel național în anul 2018, 15,3%, cu 13,1 puncte procentuale mai puțin decât în cazul persoanelor care nu au desfășurat nicio activitate economico-socială.

- Referitor la persoanele neocupate, trebuie evidențiată situația șomerilor a căror rată de sărăcie este foarte mare. Practic, aproape un șomer din doi este sărac, bărbații șomeri având situația cea mai grea, comparativ cu femeile aflate în șomaj (mai mult de jumătate din bărbați sunt în această situație, față de aproape două din cinci dintre femeile aflate în situație similară).

Cu cât intensitatea muncii într-o gospodărie este mai mare cu atât se diminuează riscul de sărăcie.

Existența și numărul copiilor aflați în întreținerea gospodăriei reprezintă un factor important în apariția și intensificarea stării de sărăcie. La nivel național sărăcia este mai frecventă în rândul persoanelor care trăiesc în gospodăriile cu copii dependenți (în anul 2018 a atins 27,0%), decât în cazul celor care trăiesc în gospodăriile fără copii (19,2% în ultimul an).

Vârstnicii și mai ales vârstnicii singuri sunt o categorie vulnerabilă semnificativă. La nivelul județului Prahova există un număr semnificativ de pensionari. Pensia medie în județul Prahova este cu 6-7% mai mare decât cea de la nivel național, de aceea probabil vârstnicii din județ sunt în medie mai puțin expuși riscului de sărăcie.

Anii	Numărul mediu al pensionarilor de asigurări sociale de stat (persoane)	Pensia medie lunară de asigurări sociale de stat (lei / persoană) Jud Prahova	Pensia medie lunară de asigurări sociale de stat (lei / persoană) Național
2010	197,921	785	739
2015	196,096	952	886
2016	196,694	999	931

Tabel 74 Numărul mediu al pensionarilor și pensia medie jud. Prahova - național 2010-2016 Sursa: Repere economice și sociale regionale: Statistică teritorială Institutul Național de Statistică 2018

Alocația pentru susținerea familiei a fost instituită ca formă de sprijin pentru familia/persoana singură cu venituri reduse care are în creștere și îngrijire copii în vârstă de până la 18 ani, dacă aceasta realizează venituri nete lunare pe membru de familie de până la 530 lei. Familiile care au în întreținere copii de vârstă școlară beneficiază de alocație în condițiile în care copiii frecventează fără întrerupere cursurile unei forme de învățământ organizate potrivit legii, cu excepția celor care le întrerup din motive medicale și nu înregistrează absențe nemotivate în cursul unui semestru care să conducă la scăderea sub 8 a notei la purtare.

Ani	Numărul mediu lunar de beneficiari		Numărul mediu lunar de copii			Sume plătite (lei)
	Total	din total: familii monoparentale	Total	Rural	Urban	
2010	25,753	6,799	41,453	30,307	11,146	20,174,936
2015	8,659	1,472	15,805	12,827	2,978	16,444,176

2016	8,182	...	15,133	12,155	2,978	15,365,456
------	-------	-----	--------	--------	-------	------------

Tabel 75 Număr beneficiari alocație pentru susținerea familiei Jud. Prahova 2010, 2015-2016 pe medii Sursa: Repere economice și sociale regionale: Statistică teritorială Institutul Național de Statistică 2018

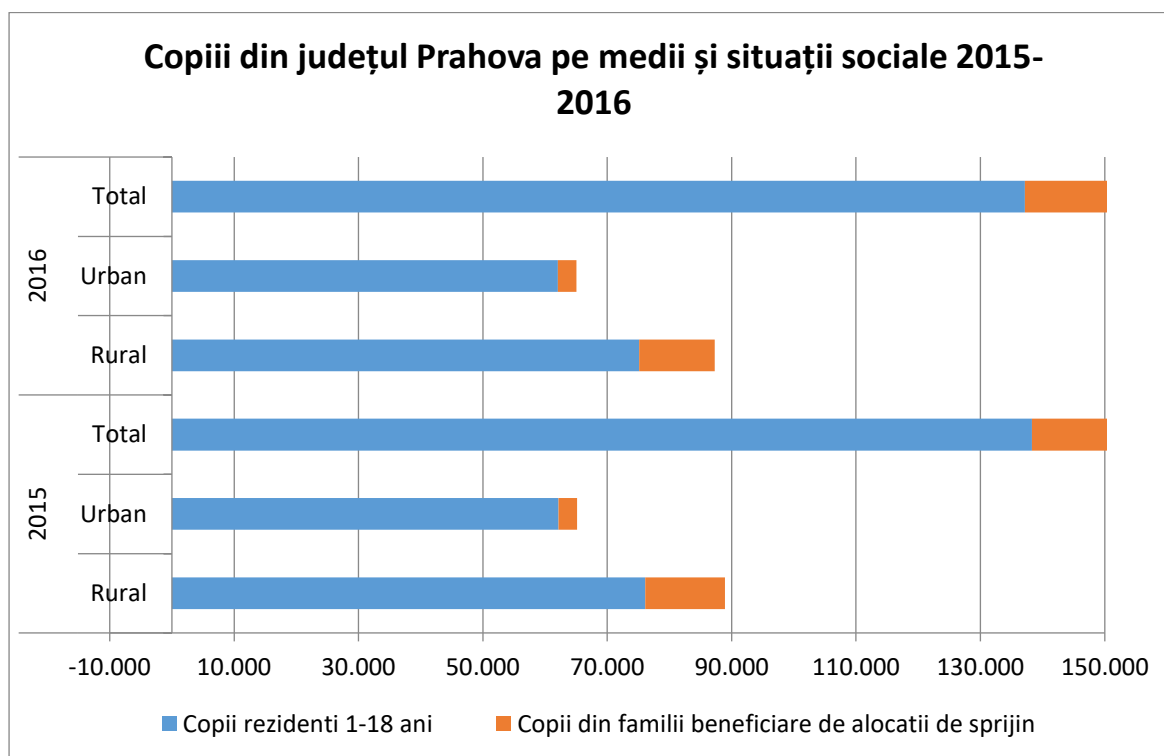


Figura 128 Copiii din județul Prahova pe medii și situații sociale 2015-2016 Surse: Institutul Național de Statistică Baza de date Tempo online, Repere economice și sociale regionale: Statistică teritorială 2018 Prelucrarea consultantului

Unul din 10 copii în județul Prahova trăiau în familii sărace cu un venit sub cel minim necesar în anii 2015-2016. În mediul rural peste 16% dintre copii se confruntă cu sărăcia, în timp ce în mediul urban incidența sărăciei în rândul copiilor e mai redusă de 4,8%.

Ajutoarele sociale pentru asigurarea VMG (venitul minim garantat) se acordă lunar din bugetul de stat pentru promovarea incluziunii sociale și combaterea sărăciei.

Județe	Număr persoane							Evoluție 2012-2018
	2012	2013	2014	2015	2016	2017	2018	
Brașov	4,746	5,341	5,871	5,743	5,681	5,207	4,239	-10.7
Buzău	8,639	9,719	11,114	11,632	11,856	11,557	10,250	18.6
Dâmbovița	6,702	7,975	8,905	8,956	8,620	7,918	6,416	-4.3
Prahova	4,546	5,252	5,826	6,030	5,633	5,333	4,638	2.0
Ilfov	1,542	1,611	1,686	1,960	1,598	1,546	1,325	-14.1

Tabel 76 Numărul mediu lunar de familii sau persoane singure beneficiare și sume plătite jud. Prahova și limitrofe 2012-2018 Sursa: Buletin statistic în domeniul muncii și protecției sociale în anul 2019 - Protecția Drepturilor Copiilor și Adopție Ministerul Muncii și Protecției Sociale

Se constată că un număr de aproximativ 5.000 de persoane anual au nevoie de sprijin financiar din partea statului. În perioada de referință 2012-2018 numărul acestora a crescut ușor în perioada 2012-2015, după care a început să scadă fiind încă peste

nivelul din anul 2012. În acest sens putem concluziona că sărăcia nu a scăzut semnificativ la nivelul județului Prahova, spre deosebire de unele dintre județele limitrofe Brașov, Dâmbovița, Ilfov, unde numărul celor care au avut nevoie de sprijinul statului s-a redus semnificativ în perioada de referință cu 10,7%, respectiv 4,3% și 14,1% în județul Ilfov.

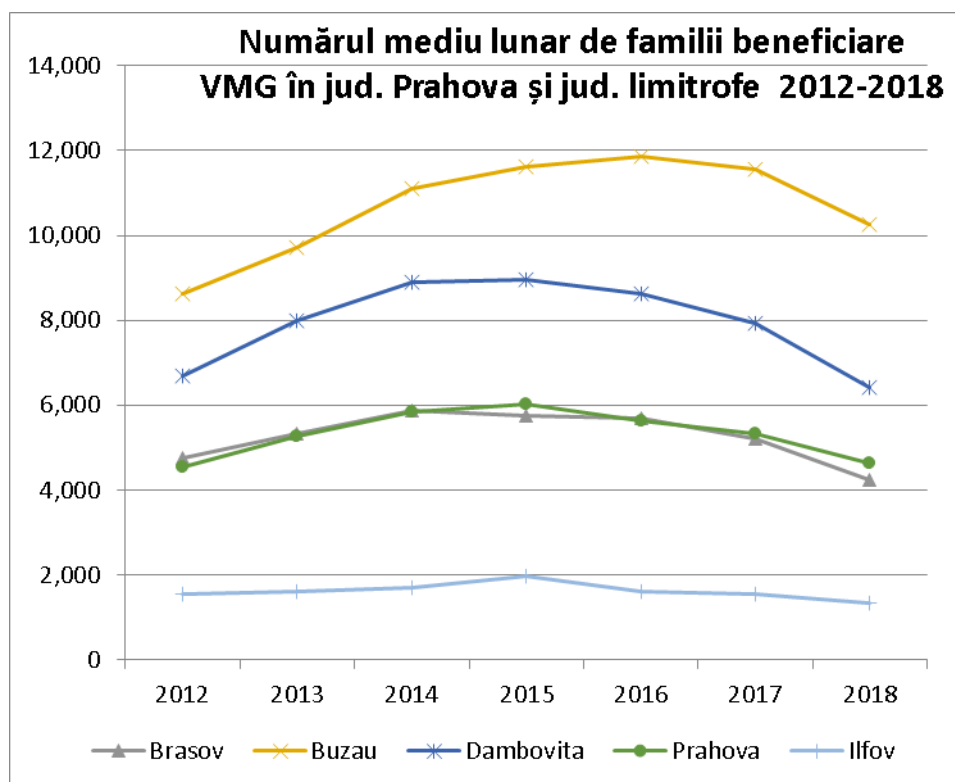


Figura 129 Număr de familii beneficiare ale VMG

Una din consecințele sărăciei și excluziunii este abandonarea copiilor în grija statului. Serviciile publice de asistență socială de la nivelul consiliilor locale sunt principalele responsabile cu dezvoltarea serviciilor de prevenire a separării copiilor de părinți (centre de zi, centre de recuperare, centre de consiliere, etc.) care pot fi de asemenea oferite de furnizori privați sau de Direcția Generală de Asistență Socială și Protecția Copilului.

Copii în servicii de tip familial	
- la asistenți maternali profesioniști	450
- la rude până la gradul IV	416
- la alte familii/persoane	134
Copii în servicii rezidențiale publice	354
Copii în servicii rezidențiale private	145
Total	1.499

Tabel 77 Numărul de beneficiari ai sistemului de protecție specială a copilului din jud. Prahova la 31 decembrie 2019
Sursa: Buletin statistic în domeniul muncii și protecției sociale în anul 2019 - Protecția Drepturilor Copiilor și Adopție Ministerul Muncii și Protecției Sociale

Anul	Numărul mediu lunar de beneficiari
------	------------------------------------

	Indemnizație lunară pentru însoțitorii persoanelor cu dizabilitate vizuală gravă	Indemnizație pentru adultul cu dizabilitate gravă sau accentuată	Buget complementar pentru pers. cu dizabilitate gravă, accentuată sau medie
2010	2,524	27,373	31,733
2015	1,627	30,338	35,423
2016	2,050	30,360	35,460

Tabel 78 Indemnizații și facilități acordate persoanelor cu dizabilități jud. Prahova 2010, 2015-2016 Sursa Repere economice și sociale regionale: Statistică teritorială Institutul Național de Statistică 2018

Numărul persoanelor cu dizabilități a crescut constant în perioada analizată.

Comunități marginalizate

Conform Atlasului marginalizării rurale și dezvoltării locale umane din România în județul Prahova se regăsesc 13 zone marginalizate rurale, totalul populației afectate fiind de aproximativ 3,500 de locuitori.

Comună	Sat	Populație (număr)	Procent populație romă în zonele marginalizate	Număr locuitori ce trăiesc în zonele marginalizate*			
				1-169	170-256	257-418	419 și peste
Bucov	Bucov	4.783	Peste 20%				X
Cerașu	Slon	2.204	Sub 20%			x	
Chiojdeanca	Trenu	635	Sub 20%	x			
Colceag	Vâlcelele	619	Sub 20%			x	
Filipeștii de Pădure	Dițești	3.978	Peste 20%				X
Gherghița	Gherghița	887	Sub 20%			x	
Gornet	Nucet	212	Sub 20%	x			
Provița De Jos	Drăgăneasa	1.015	Peste 20%			x	
Provița De Sus	Valea Bradului	143	Sub 20%	x			
Sângeru	Sângeru	2.483	Peste 20%				X
Șotriile	Plaiu Câmpinei	888	Peste 20%				X

Tabel 79 Lista localităților rurale (unități SIRINF) cu zone marginalizate, din Județul Prahova

Atlasul zonelor urbane marginalizate din România publicat în 2014 identifica zonele urbane care necesită intervenții pentru combaterea fenomenului de marginalizare în toate orașele județului, acesta nefiind un fenomen restrâns la anumite unități administrativ-teritoriale urbane.

Servicii sociale

În județul Prahova sunt licențiate 69 de servicii sociale, 37 dintre servicii fiind furnizate de furnizori publici, restul de furnizori privați.

Doar 22 dintre cele 100 de localități ale județului beneficiază de servicii sociale licențiate. Localitățile cu cele mai multe servicii sociale licențiate sunt în Ploiești 28, Câmpina 7, Urlați, Vălenii de Munte și Ariceștii Rahtivani 4, Băicoi 3, Breaza 3.

Cel mai important furnizor public este Direcția Generală de Asistență Socială și Protecția Copilului Prahova care furnizează 28 dintre serviciile sociale din județ, cele mai multe dintre ele 21 fiind centre rezidențiale.

Dintre ceilalți furnizori publici se remarcă Administrația Serviciilor Comunitare a orașului Ploiești cu 4 servicii, Primăria Municipiului Câmpina - Serviciul Public de Asistență Socială cu 2 servicii, Primăria Orașului Băicoi cu 1 serviciu.

La nivelul județului sunt licențiate 32 de servicii sociale furnizate de 20 de furnizori privați autorizați, dintre care 16 asociații sau fundații, 3 societăți comerciale și o parohie. De remarcat că în județul Prahova, conform Institutului Național de Statistică nu au fost acordate subvenții asociațiilor și fundațiilor furnizoare de servicii sociale.

Nr. crt.	Furnizor cu servicii licențiate	Număr servicii licențiate
1.	Organizația Umanitară Concordia	8
2.	Tangent Alzheimer Care S.R.L.	1
3.	Asociația Sfântul Toma	2
4.	Asociația Casa Speranței	1
5.	Asociația Sfânta Muceniță Eugenia Câmpina	1
6.	Asociația Casa Seniorilor Zamfira	1
7.	Parohia Măneciu Pământeni	1
8.	Fundația din Suflet Pentru Suflet	1
9.	Asociația Compassion & Care	1
10.	Asociația Națională a Surzilor din România - Filiala Ploiești	1
11.	Federația Comunităților Evreiești din România - Cultul Mozaic	1
12.	Fundația Estuar	1
13.	S.C. Manor Care House S.R.L.	2
14.	Alegria Lux Residence S.R.L.	1
15.	Asociația Nevăzătorilor din România - Filiala Județeană Prahova	1
16.	Asociația de Sprijin a Copiilor Handicapați Fizic România Filiala Prahova	
17.	Fundația Nini Măcelaru	1
18.	Asociația Pro - Vita pentru Născuți și Nenăscuți	2
19.	Fundația Bucuria Ajutorului - Filiala Urlați	1
20.	Asociația Emanuel Un Act de Bunătate	1

Tabel 80 Furnizori de servicii sociale Sursa: Lista furnizorilor de servicii sociale acreditați și a serviciilor sociale licențiate în baza Legii nr. 197/2012 - Ministerul Muncii și Protecției Sociale

Cel mai important furnizor privat de servicii sociale din județul Prahova este Organizația Umanitară Concordia, cu 3 servicii licențiate în Ariceștii Rahtivani și 5 în orașul Ploiești.

În ce privește distribuția pe localități și tipuri de servicii situația este următoarea:

Localitatea	Nr. servicii sociale licențiate	Furnizori - nr. de servicii, nr. locuri	Tipuri de servicii Nr. Locuri
Ariceștii Rahtivani	4	Organizația Umanitară Concordia (3), 22 DGASPC Prahova (1) 135	Centre rezidențiale pentru persoane adulte cu dizabilități 135
Băicoi	3	DGASPC Prahova 2 Primăria Orașului Băicoi - 1	Centre rezidențiale pentru persoane adulte cu dizabilități 103 Centre rezidențiale pentru copii în sistemul de protecție specială 28 Centre de zi pentru copii: copii în familie, copii separați sau în risc de separare de părinți 40
Breaza	3	Tangent Alzheimer Care S.R.L. București 1 Asociația Sfântul Toma Ilfov 2	Centre rezidențiale de îngrijire și asistență pentru persoane vârstnice Centre rezidențiale de îngrijire și asistență pentru alte categorii de persoane în situație de dependență 24 Centre rezidențiale pentru persoane adulte cu dizabilități 25
Brebu	1	DGASPC Prahova 1	Centre rezidențiale pentru copii în sistemul de protecție specială 28
Câmpina	7	Asociația Casa Speranței 1 Asociația Sfânta Muceniță Eugenia 1 DGASPC Prahova 3 Primăria Municipiului Câmpina - SPAS 2	Centrul de Plasament Câmpina cu capacitatea de 48 de locuri urmează a fi transformat în Centru rezidențial pentru persoane adulte cu dizabilități (se va înființa un Centru de abilitare și recuperare pentru persoane adulte cu dizabilități) Desființat Centrul de Plasament din cadrul CSC "Sf Filofteia" Câmpina cu capacitate de 22 prin Dispoziția nr. 5108/20.12.2019 emisă în baza Hot CJ nr. 138/29.10.2019 și înființate apartamente de tip familial pentru tineri cu o capacitate de 12 locuri
Fântânele	1	DGASPC Prahova 1	Centre rezidențiale pentru persoane adulte cu dizabilități 36 Centre rezidențiale de asistență și îngrijire pentru persoane vârstnice 14 Conform Dispoziției nr. 1118/08.10.2018 a Directorului Executiv al DGASPC PH, Centrului Rezidențial pentru Persoane Vârstnice Pensionari Fântânele i-a fost redusă capacitatea de la 50 locuri la 14 locuri, restul de 36 locuri fiind repartizate Centrului de Recuperare și Reabilitare pentru Persoane Adulte cu Handicap Fântânele conform Dispoziției nr. 1119/08.10.2018 a directorului executiv al DGASPC PH.
Filipeștii de Tîrg	1	DGASPC Prahova 1	Centre rezidențiale pentru copii în sistemul de protecție specială 50
Florești	1	DGASPC Prahova 1	Centre rezidențiale pentru persoane adulte cu dizabilități 120 Centrul de Recuperare și Reabilitare Neuropsihiatrică pentru Persoane Adulte cu

			Dizabilități Călinești are capacitate de 120 locuri conform Dispoziției nr. 269/16.01.2017 2018 a Directorului Executiv al DGASPC PH
Izvoarele	1	DGASPC Prahova 1	Centre rezidențiale pentru copii în sistemul de protecție specială 17
Lipănești	1	Asociația Casa Seniorilor Zamfira	Centre rezidențiale de îngrijire și asistență pentru persoane vârstnice 40
Măneciu	1	Parohia Măneciu Pământeni 1	Centre de preparare și distribuire a hranei pentru persoane în risc de sărăcie 50
Mizil	1	Fundația din Suflet Pentru Suflet 1	Centre rezidențiale pentru copii în sistemul de protecție specială 16
Ploiești	28	Asociația Compassion & Care 1 Asociația Națională a Surzilor din România - Filiala Ploiești 1 DGASPC Prahova 5 Agenția Națională Antidrog 1 Federația Comunităților Evreiești din România - Cultul Mozaic 1 Fundația Estuar 1 Organizația Umanitară Concordia 5 S.C. Manor Care House S.R.L. 2 Administrația Serviciilor Sociale Comunitare 4 Alegria Lux Residence S.R.L. Asociația Nevăzătorilor din România - Filiala Județeană Prahova Asociația de Sprijin a Copiilor Handicapați Fizic România Filiala Prahova Fundația Nini Măcelaru Penitenciarul Ploiești	3 Centre rezidențiale pentru copii în sistemul de protecție specială - 70/20/4* locuri * Apartamente pentru tineri 4 locuri (tip serviciu: Centre rezidențiale pentru copii în sistemul de protecție specială) 1 Centru maternal 12 locuri (tip serviciu: Centru rezidențial de îngrijire și asistență pentru mamă și copil) 1 Locuință Protejată 6 locuri (tip serviciu: Centru rezidențial de îngrijire și asistență pentru victimele violenței în familie) Centre de zi pentru copii: copii în familie, copii separați sau în risc de separare de părinți 3: 1 Centru de zi pentru copii cu dizabilități - 30/zi 1 Centru de zi pentru consiliere și sprijin pentru părinți și copii 70 1 Centru de zi pentru dezvoltarea deprinderilor de viață independentă 236 locuri Modificările au intervenit ca urmare a Hot CJ 138/29.10.2019 și a Dispozițiilor directorului executiv al DGASPC PH nr. 5022/16.12.2019, nr. 5023/16.12.2019.
Plopeni	1	DGASPC Prahova 1	Centre rezidențiale pentru copii în sistemul de protecție specială 60
Poienarii Burchii	1	DGASPC Prahova 1	66 locuri conf. Dispoziției directorului executiv DGASPC PH nr. 339/26.08.2015
Posești	1	Asociația Pro - Vita pentru Născuți și Nenăscuți	Centre rezidențiale pentru copii în sistemul de protecție specială 10
Puchenii Mari	1	DGASPC Prahova 1	41 locuri conf. Dispoziției directorului executiv DGASPC PH nr. 1121/08.10.2018
Scorțeni	1	DGASPC Prahova 1	Centre rezidențiale pentru persoane adulte cu dizabilități 161
Sinaia	1	DGASPC Prahova 1	58 locuri conf. Dispoziției directorului executiv DGASPC PH nr. 510/24.10.2016
Urлаți	4	DGASPC Prahova 3 Fundația Bucuria Ajutorului - Filiala Urлаți 1	Pe lângă cele 3 centre enumerate, în or. Urлаți DGASPC PH mai furnizează servicii sociale și în Centru rezidențial pentru persoane adulte cu dizabilități - Centrul Pilot de Recuperare și Reabilitare "Casa Rozei" Urлаți care are o capacitate 50 de

			locuri și care se află în curs de obținere a licențierii.
Valea Călugărească	1	Asociația Emanuel Un Act de Bunătate 1	Servicii de îngrijire la domiciliu pentru persoane vârstnice, persoane cu dizabilități, persoane aflate în situație de dependență
Vălenii de Munte	4	Asociația Pro - Vita pentru Născuți și Nenăscuți 1 DGASPC Prahova 3	2 Centre rezidențiale pentru copii în sistemul de protecție specială - 90/17* locuri *Centrul Rezidențial de Tip Familial Izvoarele are o capacitate de 17 locuri

Tabel 81 Servicii sociale licențiate în județul Prahova pe furnizori, localități și tipuri Sursa: Lista furnizorilor de servicii sociale acreditați și a serviciilor sociale licențiate în baza Legii nr. 197/2012 - Ministerul Muncii și Protecției Sociale, actualizat DGASPC Prahova, 2020

Dezinstituționalizarea centrelor rezidențiale pentru persoane cu dizabilități de capacitate mare este o prioritate națională. Astfel, centrele rezidențiale cu capacitate mai mare de 120 de beneficiari sunt eligibile pentru a beneficia de finanțare prin intermediul Programului Operațional Regional 2014-2020. În județul Prahova se regăsesc 6 din cele 22 de centre cu capacitate între 120 și 200 de persoane din țara noastră.

Denumire serviciu social	Localitate	Capacitate
Centrul de recuperare și reabilitare neuropsihiatrică pentru persoane adulte cu handicap Nedelea	Ariceștii Rahtivani	135
Centrul de îngrijire și asistență pentru persoane adulte cu handicap Liliești Băicoi	Băicoi	103
Centrul pilot de recuperare și reabilitare pentru persoane adulte cu handicap Fîntînele	Fîntînele	36
Centrul de recuperare și reabilitare neuropsihiatrică pentru persoane adulte cu handicap Călinești	Florești	120
Centrul de integrare prin terapie ocupațională pentru persoane adulte cu handicap Tătărăi	Poienarii Burchii	46
Centrul de îngrijire și asistență pentru persoane adulte cu handicap Puchenii Mari	Puchenii Mari	41
Centrul de îngrijire și asistență pentru persoane adulte cu handicap Mislea	Scorțeni	161
Centrul de îngrijire și asistență pentru persoane adulte cu handicap Urlați	Urlați	50
Centrul de integrare prin terapie ocupațională pentru persoane adulte cu handicap Urlați	Urlați	172
Centrul de recuperare și reabilitare neuropsihiatrică pentru persoane adulte cu handicap Urlați	Urlați	175
Centrul pilot de recuperare și reabilitare neuropsihiatrică pentru persoane adulte cu handicap "Casa Rozei" Urlați	Urlați	50

Tabel 82 Centre rezidențiale pentru persoane adulte cu dizabilități din județul Prahova Sursa Lista furnizorilor de servicii sociale acreditați și a serviciilor sociale licențiate în baza Legii nr. 197/2012 - Ministerul Muncii și Protecției Sociale, actualizat DGASPC Prahova, 2020

O situație similară există în domeniul protecției copilului - România și-a asumat închiderea sau reorganizarea tuturor centrelor de plasament de tip vechi până în 2020. La nivelul județului Prahova există 14 centre rezidențiale în sistemul public.

Centre rezidențiale pentru copii în sistemul de protecție specială		
Denumire serviciu social	Localitate /sector	Capacitate
Complexul de servicii comunitare "Rază de Soare" Băicoi	Băicoi	28
Centrul rezidențial de tip familial Brebu din cadrul Complexului de servicii comunitare Sfânta Filofteia	Brebu	28
Centrul de plasament Câmpina (nu mai funcționează ca centru rezidențial pentru copii și urmează să devină Centru rezidențial pentru persoane adulte cu dizabilități)	Câmpina	48
Centrul de plasament Filipeștii de Târg	Filipeștii de Târg	50
Centrul rezidențial de tip familial Izvoarele din cadrul Complexului de servicii comunitare Sfânta Maria	Izvoarele	17
Centrul de primire în regim de urgență Cireșarii Ploiești	Ploiești	
Centru Maternal	Ploiești	12 locuri
Locuință Protejată	Ploiești	6 locuri
Apartamente pentru tineri	Ploiești	4 locuri
Apartamente pentru tineri	Câmpina	12 locuri
Centrul de plasament pentru copilul cu handicap componentă funcțională a Complexului de servicii comunitare Sfântul Andrei Ploiești	Ploiești	75
Centrul de Plasament Plopeni	Plopeni	60
Centrul de Plasament Sinaia	Sinaia	66
Centrul rezidențial de tip familial Secăria din cadrul Complexului de servicii comunitare Sinaia	Secăria	14
Centrul de plasament din cadrul Complexului de servicii comunitare Sfânta Maria	Vălenii de Munte	90

Tabel 83 Centre rezidențiale pentru copii în sistemul de protecție specială Sursa - Planul de acțiune pentru anul 2019 privind serviciile sociale administrate și finanțate din bugetul județului Prahova, actualizat DGASPC Prahova, 2020

Finanțarea pentru acest demers provine, în mare parte, din fonduri europene, prin Programul Operațional Regional. Toate centrele de plasament din județul Prahova sunt eligibile pentru închidere prin Programul Operațional Regional* iulie 2018.

Justificarea acestor demersuri: în Strategia Națională pentru Protecția și Promovarea Drepturilor Copilului 2014-2020 printre rezultatele așteptate este prevăzută Închiderea tuturor instituțiilor clasice destinate copiilor separați temporar sau definitiv de familie.

Concluzii ocupare și piața muncii

Județul Prahova fiind județul cu cea mai mare populație din România are în același timp un mare potențial de resurse umane și o tradiție industrială semnificativă care se reflectă în existența în continuare a unui număr mare de locuri de muncă în industrie, cu precădere cea prelucrătoare. Evoluțiile pozitive din industria prelucrătoare și servicii nu au putut însă compensa scăderile din industria extractivă și cele mai recente din agricultură și industria alimentară. Situația ocupării este inegală pe teritoriul județului, în unele zone numărul de salariații fiind foarte mic.

Ocuparea în turism deși în ușoară creștere rămâne mică pentru un județ cu un potențial turistic peste medie. Mai mult evoluția demografică și cea a ratelor de ocupare în orașele stațiune de pe Valea Prahovei arată că acest sector nu reușește să fie un motor de dezvoltare pentru aceste localități.

Este necesară o politică județeană rurală care să vizeze dezvoltarea agriculturii și industriei alimentare pe baze moderne competitive pentru a stopa declinul acestui sector care în perioada recentă oferă oportunități de ocupare în scădere, posibil și prin profesionalizarea activităților agricole și un declin al agriculturii de subsistență și semisubsistență.

Populația numeroasă a județului înseamnă că aceasta oferă și o piață semnificativă de desfacere, mai ales în condițiile în care veniturile medii ale locuitorilor din județ sunt peste media națională, ceea ce ar trebui să reprezinte un atu al județului în atragerea de potențiali investitori interesați de producție și distribuție locală.

Rețeaua de servicii sociale a județului este insuficient dezvoltată, și în mare parte bazată pe servicii rezidențiale care reprezintă o provocare majoră date fiind cerințele de dezinstituționalizare atât la nivel național cât și european, în condițiile unui număr mic de furnizori de servicii sociale privați organizații neguvernamentale care activează în zonă și a unui număr mic de servicii sociale comunitare organizate de autoritățile locale. Este necesară stimularea organizațiilor neguvernamentale pentru a-și putea dezvolta serviciile sociale în parteneriat public -privat sau cu finanțare publică. Județul Prahova nu a acordat până acum subvenții organismelor neguvernamentale furnizoare de servicii sociale.

Starea de sănătate - mortalitatea infantilă

Mortalitatea⁵³ măsoară totalitatea deceselor în cadrul unei populații pe parcursul unei perioade definite de timp. Variația ratelor de mortalitate, în mare măsură, determină nivelul sporului natural și al speranței de viață. Mortalitatea este indicatorul cel mai sensibil influențat de factorii socio-economici și biologici (mediul ambiant, stilul de viață), precum și de serviciile de sănătate.

În anul 2018 **rata brută de mortalitate** la nivel național a fost de 11,9‰ locuitori, județul Prahova cu o rată de 13‰ situându-se mult peste această medie. Pentru compararea nivelelor de mortalitate generală interjudețene și internaționale se utilizează **rata standardizată de mortalitate (RSM)**, ratele brute de mortalitate generală nefiind comparabile. Calcularea unor rate standardizate permite compararea populațiilor, eliminând diferențele generate de structura diferită pe grupe de vârste. Conform

⁵³ OCDE/European Observatory on Health Systems and Policies (2019), România: Profilul de țară din 2019 în ceea ce privește sănătatea, State of Health in the EU, OECD Publishing, Paris/European Observatory on Health Systems and Policies, Bruxelles.

valorilor RSM, în plan european, EU are rata standardizată a mortalității de (5,6‰), în timp ce România are (8,1‰). **În anul 2018 - județul Prahova cu o valoare de 8,1‰ a avut o rată egală cu media națională**, în timp ce la nivel național 12 județe au avut rate mai mici. Rata standardizată a mortalității a fost în România de (8,5‰), mult peste media la nivelul Uniunii Europene de (5,6‰). Județul Prahova cu 8,1 s-a situat sub această medie, dar peste cea din unele zone vecine cum ar fi Brașov cu 7,3 ‰.⁵⁴

Mortalitatea infantilă este un indicator de bază al stării economico-sociale și de mediu al unei comunități umane, care ia în calcul decesele 0-1 an (de la naștere la 364 de zile). Într-o mare măsură, șansele de a supraviețui a nou-născutului în primul an de viață determină speranța de viață la naștere a unei populații. Împreună, mortalitatea infantilă și speranța de viață la naștere sunt cei mai sensibili și mai frecvenți utilizați indicatori care caracterizează nivelul de dezvoltare socio-economică și starea de sănătate a populației. Nivelul mortalității infantile este fundamental controlat de către factori sociali, politici și economici, calitatea serviciilor medicale având un impact secundar (unele opinii mergând până la a aprecia impactul ameliorării calității actului medical de până la maxim 10 % în ceea ce privește scăderea acestui tip de mortalitate).

Rata mortalității infantile în România (6,4‰ născuți vii) a ocupat primul loc în EU 28, cu o valoare mai mare decât media UE (3,6 ‰ născuți vii). Rata în județul Prahova de 6,2‰ a fost ușor sub media pe România însă peste cea din unele județe vecine cum ar fi Dâmbovița cu (2,8 ‰ născuți vii) fiind județul cu cea mai mică rată a mortalității infantile în 2018, (3,6 ‰ născuți vii), Ilfov (4,3 ‰ născuți vii), în trei județe au avut aceeași valoare, iar 18 județe au avut valori sub medie.⁵⁵

Mortalitatea infantilă a scăzut constant în intervalul de referință 2012-2018 de la 62 la începutul intervalului la 39 în anul 2018. În anul 2018 un număr de 71 de localități din județul Prahova, adică 71% din total nu au înregistrat nici un deces al unui copil de 0-1 an, față de doar 51 la începutul intervalului. Cele mai multe astfel de decese s-au întâmplat în anul 2018 în Municipiului Ploiești 7, câte 3 decese în Municipiul Câmpina, Berceni și Orașul Bușteni, urmate de Brebu, Bucov, Filipeștii De Pădure câte 2 și Orașul Băicoi și câte un copil sub 1 an decedat anual în alte 18 localități orașele Breaza și Mizil și comunele Bătrâni, Blejoi, Brazi, Drajna, Filipeștii De Târg, Gura Vitioarei, Olari, Râfov, Șoimari, Șotriile, Târgșoru Vechi, Tinosu, Vâlcănești, Valea Doftanei și Vărbilău.

Factori de risc

Endogeni:

- care țin de mamă: vârsta (sub 20 ani și peste 35 de ani), rangul nașterii (risc crescut la prima naștere, scade la a doua naștere și crește la următoarele), caracteristicile fizice ale mamei (talie < 150 cm și greutatea < 45 kg), antecedente personale patologice (boli cardiovasculare și diabet sau hemopatii ori boli infecțioase - tuberculoză, sifilis, infecții virale din primul semestru de sarcină), medicamente luate în cursul sarcinii, toxicod dependența - fumatul, consumul de alcool, drogurile, alimentația necorespunzătoare, traumatismele psihice și fizice suferite de gravidă, afecțiunile obstetricale de

⁵⁴ Raport Național privind Starea de Sănătate a Populației României 2018 Centrul Național de Evaluare și Promovare a Stării de Sănătate

⁵⁵ Raport Național privind Starea de Sănătate a Populației României 2018 Centrul Național de Evaluare și Promovare a Stării de Sănătate

pe parcursul sarcinii și al nașterii - toxemia gravidică, placenta praevia, accidentele din timpul nașterii).

- care țin de copil: prematuritatea și greutatea mică la naștere, sexul masculin, rangul nou-născutului, vârsta mică, handicapuri biologice (malnutriție, rahitism, anemie, malformații, infecții recurente).

Exogeni:

- de mediu natural: clima, sezonul, caracteristicile geografice ce pot suprasolicita organismul copilului - încă inadaptat;
- asistența medicală a gravidei și ulterioară a copilului;
- planificarea familială - astfel încât copiii să fie doriți și să nu aibă risc de abandon;
- socio-economici: nivelul scăzut de educație al mamei, starea civilă (mama necăsătorită), venitul familiei, domiciliul instabil sau condițiile de locuit inadecvate, alimentația incorectă (ritm, calitate, cantitate).

Structura pe clase de boli în anul 2018 în județul Prahova păstrează aceeași ierarhie a incidenței bolilor ca și cauze de deces pentru clasele de boli, și anume bolile aparatului circulator, urmate de tumori, bolile aparatului digestiv, bolile aparatului respirator și leziuni traumatice etc.

Morbiditatea și profilul principalelor boli

Morbiditatea reprezintă totalitatea îmbolnăvirilor cunoscute la un moment dat, sau într-o anumită perioadă, în cadrul unei populații dintr-un teritoriu bine delimitat, fie că acestea au fost depistate în perioada respectivă, la data îmbolnăvirii sau ulterior (chiar și la decese), sau depistarea a fost efectuată într-o perioadă anterioară dar boala există și în perioada prezentă și fie că îmbolnăvirea s-a rezolvat (vindecare, deces) sau nu în perioada la care ne referim. Morbiditatea este influențată de totalitatea determinantilor sănătății, ce conduc la creșterea valorii indicilor de morbiditate și implicit a valorii indicilor de mortalitate.

Morbiditatea generală se exprimă prin 2 indicatori:

- *incidența* sau frecvența cazurilor noi de boală, cuprinde îmbolnăvirile depistate într-o anumită populație și pe o perioadă de timp bine definită. Evenimentul studiat este cazul nou de boală.
- *prevalența* morbidității (frecvența globală) cuprinde totalitatea bolilor care există într-o populație, fie la un anumit moment critic - ultima zi a trimestrului, semestrului, 9 luni, an, fie într-o anumită perioadă - trimestru, semestru, 9 luni, an. Prevalența se referă la toate îmbolnăvirile existente, indiferent de data depistării. Incidența se referă la apariția bolii, în timp ce prevalența se referă la prezența bolii și măsoară ponderea sau povara acesteia în populație. Prevalența se regăsește în numărul de bolnavi în evidența cabinetelor medicilor de familie. La nivelul cabinetelor medicilor de familie se ține evidența bolilor cronice conform reglementărilor legislative în vigoare.

Profilul principalelor boli în populație

În anul 2018 au fost înregistrate în județul Prahova cazuri noi de bolnavi cu boli ischemice ale inimii, reprezentând o rată a incidenței de 1360,4 ‰ locuitori mult peste media națională de 806,5‰ locuitori, și în creștere față de anul anterior, tendință ce se încadrează în cea națională, cu valori care variază ușor de la un an la altul, într-un trend care se menține ascendent. În județul Prahova se înregistrează însă un grad mai mare de morbiditate spitalizată decât cel de la nivel național și în creștere ușoară, similar cu mortalitatea generală.

Indicatori morbiditate	INCIDENȚA		PREVALENȚA		MORBIDITATEA SPITALIZATĂ		MORTALITATEA	
	cazuri noi %000 loc.		rămăși în evid. %000 loc.		Externari %000 loc.		decese %000 loc	
	2017	2018	2017	2018	2017	2018	2017	2018
BOLILE ISCHEMICE ALE INIMII (Cod ICD 10 - I20-I25)								
Total	821.0	806.5	6072.3	6102.2	282.8	283.4	224.5	224.8
Prahova	1287.2	1360.4	5029.0	4998.8	287.7	290.2	268.5	266.1
BOLILE CEREBRO-VASCULARE (Cod ICD 10 - I60-I69)								
Total	395.6	408.6	1775.2	1873.7	487.2	503.8	192.4	192.0
Prahova	570.0	636.0	1093.8	1114.0	492.4	498.0	152.4	154.7
DIABET (Cod ICD 10 - E10-E14)								
Total	372.8	391.0	5402.9	5964.1	311.7	313.7	11.5	12.5
Prahova	414.2	319.1	5553.8	5772.4	182.1	201.0	12.4	15.5
TUMORI MALIGNNE (Cod ICD 10 - C00-C97)								
Total	304.7	317.3	2447.2	2519.8	1242.1	1254.0	232.2	231.5
Prahova	246.3	241.9	1119.8	1116.1	726.6	637.5	248.9	242.7
ASTMUL (Cod ICD 10 - J45-J46)								
Total	146.6	145.3			49.7	49.4	1.1	0.8
Prahova	237.6	240.6			104.5	110.3	1.1	1.0

Tabel 84 Indicatori morbiditate generală la nivel național și în județul Prahova 2018-2019 pentru principalele boli Sursa: Raport Național privind Starea de Sănătate a Populației României 2018 Centrul Național de Evaluare și Promovare a Stării de Sănătate

Dacă avem în vedere principalele cauze de mortalitate, acestea sunt în România în ordine bolile aparatului circulator, acestea având o pondere mai mare față de celelalte grupe de boli, urmate de cancer- tumori maligne, bolile aparatului respirator urmate de cele ale aparatului digestiv. Poziția a cincea privind cauzele de deces este deținută de decesele prin accidente.

Mortalitatea evitabilă

Boala cardiacă ischemică rămâne principala cauză de deces în România și în județul Prahova, deși mortalitatea cauzată de cancer este în creștere. De asemenea, România se confruntă cu provocări în ceea ce privește combaterea unor boli infecțioase (vezi mai jos) având cea mai ridicată rată de cazuri de tuberculoză din UE.

Decesele evitabile sunt definite ca fiind decese premature, decese înainte de împlinirea vârstei de 75 ani, care pot fi sistematizate în conceptele de decese influențabile prin tratament (amenabile) și decese prevenibile (preventabile). Decesul

influențabil prin tratament (amenable) este acel deces care ar fi putut fi evitat prin acordarea de îngrijiri eficiente și la timp.

Mortalitatea după cauze de deces se calculează în ani de viață pierduți. Astfel în anul 2018, județul Prahova cu 32.035 ani se situează pe primul loc între județele din România la nivel național după numărul de ani de viață pierduți prin decese premature cauzate de boli ale aparatului circulator. Mai mult, în județul Prahova au crescut în 2018 anii de viață pierduți din această cauză.

Situația este asemănătoare în ceea ce privește mortalitatea prin tumori maligne în anul 2018 când județul Prahova s-a clasat pe locul 3 la nivel național ca număr de ani pierduți prin decese premature cauzate de aceste afecțiuni 24.672.

Astfel în anul 2018, județul Prahova cu 8,057 ani se situează locul doi între județele din România la nivel național după numărul de ani de viață pierduți prin decese premature cauzate de boli ale aparatului respirator. Mai mult în județul Prahova au crescut în 2018 anii de viață pierduți din această cauză.

În anul 2018, județul Prahova cu 9,312 ani se situează pe primul loc între județele din România la nivel național după numărul de ani de viață pierduți prin decese premature cauzate de boli ale aparatului digestiv. Mai mult în județul Prahova au crescut în 2018 anii de viață pierduți din această cauză.

În ceea ce privește impactul accidentelor asupra vieții locuitorilor din județul Prahova în anul 2018, s-au pierdut 7,816 ani de viață prin decese premature cauzate de accidente, județul Prahova clasându-se pe locul 4 între județele țării după Iași, Suceava și Galați. Mai mult în județul Prahova au crescut în 2018 anii de viață pierduți din această cauză.

Aceste rate ale mortalității premature evitabile prin prevenție și ale mortalității prin cauze tratabile ar putea fi reduse substanțial prin politici de sănătate publică și de prevenție mai eficiente, un rol consolidat al asistenței medicale primare, precum și un acces mai bun la servicii.

Factori de risc

Peste jumătate din totalul deceselor din România pot fi atribuite unei serii de factori de risc comportamentali, care includ dieta neadecvată, consumul de tutun, consumul de alcool și activitatea fizică scăzută (62%), cifra situându-se mult peste media UE (44%). Riscurile alimentare (27%) includ aportul insuficient de fructe și legume și consumul excesiv de zahăr și sare. Consumul de tutun (incluzând fumatul activ și fumatul pasiv) este cauza unei proporții de aproximativ 17% din totalul deceselor, în timp ce 14% dintre decese pot fi atribuite consumului de alcool, valoare de peste două ori mai mare decât proporția observată la nivelul UE (6%). Alte 4% dintre decese sunt legate de nivelurile scăzute de activitate fizică.

Boli infecțioase, precum tuberculoza (TBC) și rujeola și vaccinare

Combaterea anumitor boli infecțioase, precum tuberculoza (TBC) și rujeola, continuă să fie o problemă importantă de sănătate publică în România. Numărul cazurilor de TBC a scăzut în ultimul deceniu, dar rămâne în continuare cel mai ridicat din UE (aproximativ 13 000 de cazuri în 2017). Ratele de notificare pentru toate cazurile de TBC sunt, de asemenea, în scădere, dar rămân mult peste media UE/SEE (66,2 față de 10,7 la 100 000 în 2017). Rujeola este, de asemenea, o problemă persistentă de sănătate publică în România, rata de notificare fiind printre cele mai ridicate din UE

(102,1 la 1 milion de locuitori în 2018, comparativ cu 26,2 în UE în ansamblu). Această tendință este legată de gradul scăzut al ratei de imunizare.

În perioada ianuarie-septembrie 2019 în județul Prahova au fost înregistrați 261 bolnavi de tuberculoză comparativ cu 271 bolnavi de tuberculoză în aceeași perioadă a anului 2018. Numărul bolnavilor noi a fost de 226 comparativ cu 225 bolnavi noi în aceeași perioadă a anului 2018, creștere ușoară, o tendință înregistrată și în județele limitrofe pe axa Est Vest dar diferită de cea din județul Brașov unde numărul cazurilor noi este în scădere și cea de la nivel național.⁵⁶ Dacă avem însă în vedere incidența raportată la populație, 100.000 de locuitori aceasta este în scădere și în județul Prahova.

	Cifre absolute					
	Total		Cazuri noi		Recidive	
	2018	2019	2018	2019	2018	2019
Brașov	118	109	108	87	10	22
Buzău	164	190	153	161	11	29
Dâmbovița	177	176	142	148	35	28
Prahova	271	261	225	226	46	35
	-indici la 100.000 loc					
Brașov	75.2	87.0	63.1	76.5	12.2	10.5
Buzău	71.4	67.0	58.4	52.9	13.0	14.2
Dâmbovița	100.1	95.8	79.8	76.4	20.3	19.4
Prahova	63.3	58.1	56.2	53.3	7.2	4.8

Tabel 85 Incidența tuberculozei pe 9 luni 2019 comparativ cu 9 luni 2018 la 100.000 locuitori Sursa: Buletin informativ - Principalii indicatori ai cunoașterii stării de sănătate pe 9 luni 2019 comparativ cu 9 luni 2018 - Ministerul Sănătății Institutul Național de Sănătate Publică Centrul Național de Statistică și Informatică în Sănătate Publică

Ratele de imunizare a copiilor sunt printre cele mai scăzute din UE, fapt dovedit de mai multe epidemii de rujeolă înregistrate în ultimii ani în România. Un proiect de lege privind vaccinarea a fost prezentat pentru dezbatere publică în 2017, în scopul de a se reglementa organizarea și finanțarea imunizării (deși legea respectivă nu a fost încă adoptată). Acesta prevede o varietate de măsuri pentru creșterea ratelor de vaccinare, inclusiv strategii de sensibilizare a publicului și de clarificare a responsabilităților tuturor actorilor implicați în imunizare. De asemenea, legislația prevede înființarea unui Grup Tehnic de Coordonare a Activităților de Vaccinare, care să ofere consultanță Ministerului Sănătății.

Sistemul de sănătate

România are un sistem de asigurări sociale de sănătate centralizat, bazat pe un model de asigurări sociale de sănătate în care rolul statului este major. Ministerul Sănătății este responsabil pentru governanța generală, în timp ce Casa Națională de Asigurări de Sănătate (CNAS) administrează și reglementează sistemul. Atât Ministerul Sănătății, cât și CNAS sunt reprezentate la nivel local prin autoritățile județene din domeniul sănătății publice și prin casele județene de asigurări de sănătate. Casele județene de asigurări de sănătate cumpără servicii de la furnizorii de servicii medicale

⁵⁶ Buletin informativ - Principalii indicatori ai cunoașterii stării de sănătate pe 9 luni 2019 comparativ cu 9 luni 2018 Ministerul Sănătății Institutul Național de Sănătate Publică Centrul Național de Statistică și Informatică în Sănătate Publică

(medici generaliști / medici de familie, medici specialiști, laboratoare, spitale, furnizori de servicii de îngrijire la domiciliu etc.) la nivel local; în plus, furnizorii de servicii medicale sunt plătiți de Ministerul Sănătății în cadrul programelor naționale de sănătate.

Anul 2010 a reprezentat momentul realizării descentralizării activității de ocrotire a sănătății prin trecerea spitalelor din administrarea Ministerului Sănătății în administrarea autorităților publice locale (consilii județene și consilii locale).⁵⁷ Autoritățile locale (administrația locală și consiliile județene) au preluat de la Ministerul Sănătății unele responsabilități în domeniul sănătății, inclusiv gestionarea și administrarea majorității spitalelor publice, precum și funcții de reglementare în domenii care au impact asupra sănătății, precum salubritatea și gestionarea deșeurilor.

O abordare trans-sectorială a sănătății este inclusă în documentele strategice cheie: Planul Național de Dezvoltare 2014-2020, care abordează indirect cei mai importanți determinanți ai sănătății, inclusiv dezvoltarea economică, infrastructura de transport, mediul, incluziunea socială și standardele de viață; și Strategia Națională de Dezvoltare Durabilă 2013-2020-2030, care include o serie de activități care urmăresc reducerea pericolelor pentru mediu și îmbunătățirea sănătății umane și a bunăstării la nivelul societății. La nivel județean, intervențiile intersectoriale sunt asigurate prin colaborarea reprezentanților Ministerului Sănătății în teritoriu (DSP) cu consiliile județene, filialele județene ale asociațiilor profesionale și reprezentanții teritoriali ai altor ministere.⁵⁸

Dependența excesivă și de lungă durată de serviciile spitalicești contribuie la crearea unui sistem de sănătate ineficient. Asistența medicală primară dispune de resurse insuficiente și este, în același timp, prea puțin utilizată, dar se încearcă realocarea de resurse către asistența medicală primară. Întrucât, în general, nu se efectuează o evaluare a performanței sistemului de sănătate, este dificil să se aducă îmbunătățiri.

Cheltuielile cu spitalele predomină, în timp ce eforturile politice încearcă să consolideze asistența medicală primară. Trecerea la asistența medicală ambulatorie se află într-un stadiu incipient, peste 42% dintre cheltuielile pentru sănătate fiind încă direcționate către serviciile spitalicești (comparativ cu media UE de 29%), deși valoarea totală pe cap de locuitor rămâne scăzută în termeni absoluți, totalizând aproximativ jumătate din cheltuielile din UE în ansamblu (Comisia Europeană, 2019a). Un procent suplimentar de 27% este cheltuit pe produse farmaceutice și pe produse de uz medical. Această valoare este deosebit de ridicată în comparație cu cea a altor țări și, ca procent, se situează pe locul trei în UE după Bulgaria și Slovacia.

Pachetul de beneficii este cuprinzător însă trebuie realizată acoperirea universală. Sistemul de asigurări sociale de sănătate permite accesul persoanelor asigurate la un pachet complet de servicii, în timp ce persoanele neasigurate nu au dreptul decât la un set minim de servicii. În practică, numai aproximativ 89% din populația României era acoperită de sistemul de asigurări sociale de sănătate în 2017. Există lacune în materie de acoperire pentru lucrătorii din economia informală, șomerii

⁵⁷ Aprecieri privind finanțarea spitalelor în contextul descentralizării serviciilor medicale - Cătălin BULGARIU Economie teoretică și aplicată Volumul XIX (2012), No. 8(573), pp. 146-154

⁵⁸ Program pentru rezultate în domeniul sănătății în România (P169927) - Evaluarea sistemului social și de mediu Iunie 2019 Banca Mondială

neînregistrați și persoanele de etnie romă fără carte de identitate care nu sunt înregistrate și nu plătesc contribuții de asigurări sociale de sănătate.

Trecerea la asistența medicală comunitară integrată este îngreunată de numărul scăzut de medici generalişti și de utilizarea în exces a spitalelor.

Medicii generalişti oferă asistență medicală primară în principal în cadrul cabinetelor individuale (private) aflate în contract cu casele județene de asigurări de sănătate. Aceștia au un rol de control al accesului, deși pacienții cu anumite afecțiuni cronice pot să recurgă direct la specialiști. Medicii generalişti reprezentau numai 22% din forța de muncă în rândul medicilor în 2016, ceea ce este în concordanță cu media UE, însă procentul a scăzut de la valoarea de 29% înregistrată în 2010. Tendința de scădere reprezintă o adevărată problemă pentru eforturile continue de consolidare a rolului asistenței medicale primare.

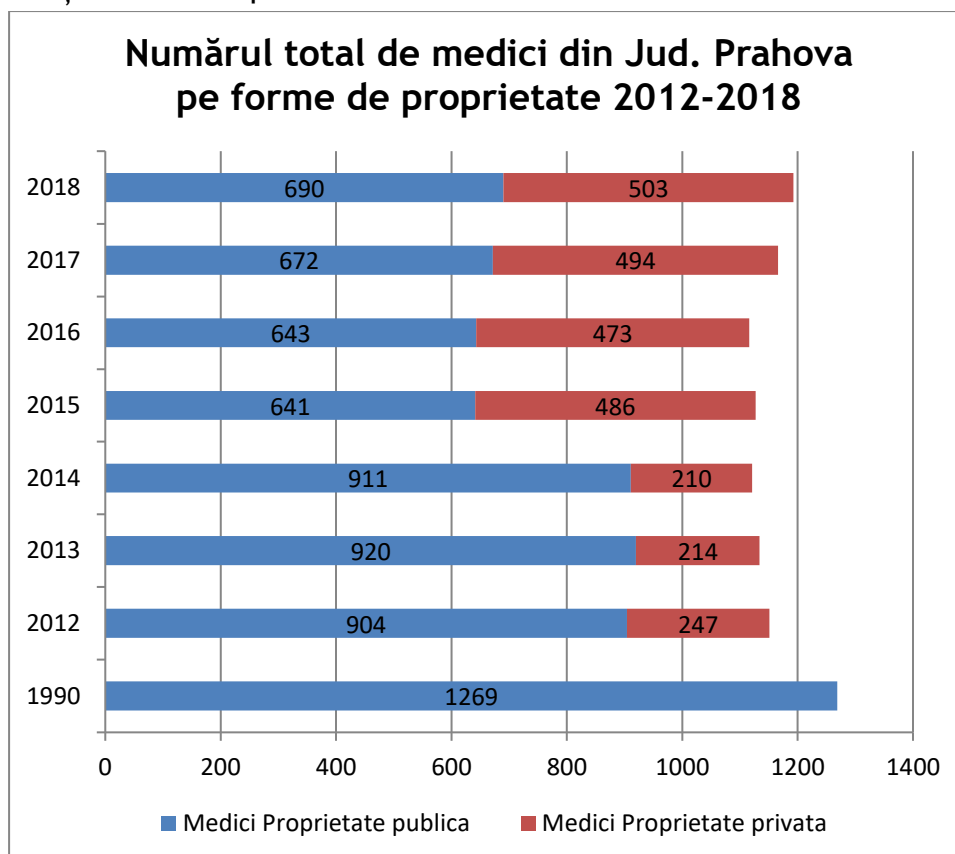


Figura 130 Numărul total de medici (exclusiv stomatologi) din Jud. Prahova pe forme de proprietate 2012-2018

La nivelul județului Prahova în perioada 2012-2018 după o ușoară scădere a numărului total de medici în perioada 2012-2016 de la un total de 1151 la 1116, acesta cunoaște un reviriment în ultimii 2 ani ai perioadei de referință până la valoarea totală de 1193 la sfârșitul anului 2018. Se constată creșteri ale numărului de medici atât în sistemul public cât și în cel privat.

Asistența medicală primară continuă să fie insuficient utilizată, în timp ce serviciile spitalicești sunt utilizate excesiv, astfel cum o demonstrează ratele foarte mari de externări. În 2016, cetățeanul obișnuit din România a consultat un medic în cadrul asistenței medicale primare sau un medic specialist (în regim ambulatoriu) doar de cinci ori, față de media UE de 7,5 consultații. Pacienții se bazează adesea pe serviciile de urgență din spitale dacă au nevoie de asistență medicală, inclusiv de îngrijiri fără caracter urgent.

Numărul medicilor de familie din județul Prahova a scăzut în perioada de referință de la 393 în 2012 la 386 în 2018, având o evoluție fluctuantă în intervalul de referință.

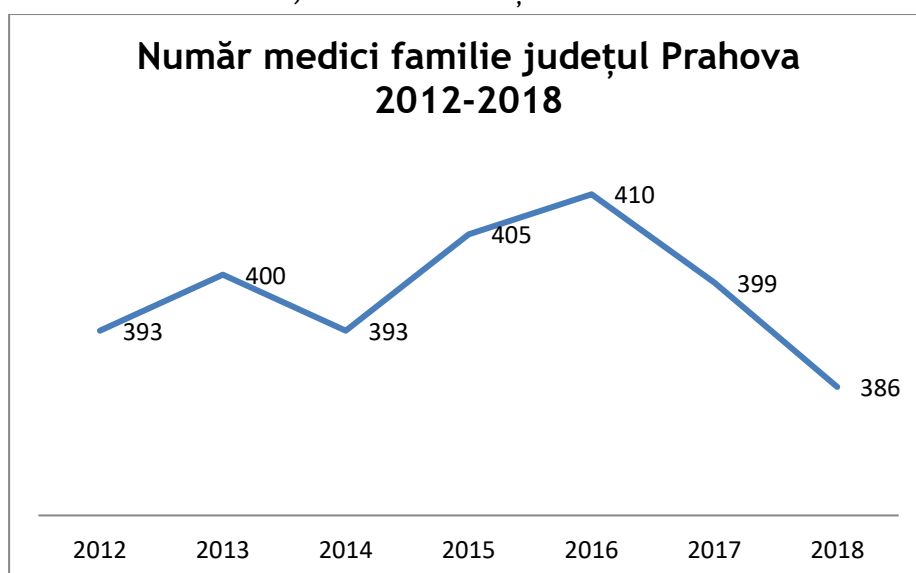


Figura 131 Număr medici familie județul Prahova 2012-2018

Patru localități erau fără medic de familie la sfârșitul anului 2018, unele dintre ele fiind fără medic de familie pentru între 2 (Cărbunești și Gura Vadului) și 4 patru ani consecutiv (Vadu Săpat).

Localitati	2012	2013	2014	2015	2016	2017	2018
CĂRBUNEȘTI	1	1	1	1	1	0	0
GURA VADULUI	1	1	1	1	1	0	0
PĂCUREȚI	2	2	2	1	1	1	0
VADU SĂPAT	1	2	3	0	0	0	0

Tabel 86 Localități fără medic de familie

O altă caracteristică a sistemului de sănătate este lipsa integrării între diferite sectoare, și anume sănătatea publică, asistența medicală primară și serviciile medicale spitalicești. Acest lucru conduce la o continuitate precară a serviciilor de asistență furnizate pacienților. Legislația adoptată în iulie 2017 a aprobat un protocol de colaborare, un instrument pentru implementarea la nivelul instituțiilor a asistenței medicale comunitare integrate. Protocolul integrează asistența medicală în nevoile mai ample ale populației și combină serviciile sociale, de sănătate, de educație, de ocupare a forței de muncă și locative pentru a scoate cetățenii din sărăcie și pentru a promova integrarea lor socială și economică mai largă.

Personalul medico-sanitar

România are mai puțini medici și asistenți medicali pe cap de locuitor decât majoritatea țărilor UE. În pofida creșterii forței de muncă în domeniul sănătății în decursul ultimului deceniu, sistemul de sănătate din România este afectat în continuare de deficite de medici și de asistenți medicali. Emigrarea personalului medical în căutarea unor perspective mai bune de carieră și remunerație în străinătate a contribuit la crearea unui deficit intern de profesioniști în domeniul sănătății, cu consecințe negative asupra accesului la serviciile de îngrijire. Guvernul a reacționat la această problemă luând măsuri pentru a încerca să îi păstreze pe acești profesioniști în țară și să facă mai atractive locurile de muncă din sectorul sănătății.

În ce privește numărul de medici ce revin la 10,000 locuitori județul Prahova înregistrează 16,5, mult sub media pe țară de 31,1 la 10,000 locuitori și sub media din unele județe vecine cum ar fi Brașov (31,2‰ loc.) dar peste altele, de exemplu Dâmbovița (11,6‰ loc.) sau Buzău 15,5 ‰ loc.

În ceea ce privește medicii de familie în anul 2018, județul Prahova, cu 386 medici de familie, este considerat la nivel național printre județele cu un număr mare de medici de familie situându-se însă aproape la egalitate cu județe din vecinătate cum ar fi Brașov cu 366 de astfel de cabinete. Astfel după numărul de medici de familie ce revin la 10,000 locuitori, județul Prahova cu 5,4 se situa peste media națională de 6,2 medici de familie la 10,000 locuitori.⁵⁹

În anul 2018, numărul de medici școlari la nivelul județului era de 16, în linie cu cea din județele vecine dar sub cea din alte județe cum ar fi Argeș 29 medici școlari, Alba 27 medici școlari.

În anul 2018, rata de asigurare a populației cu asistenți medicali în județul Prahova cu 71,4 era sub valoarea medie pe țară de 74,9 asistenți medicali la ‰ locuitori, peste cea din unele județe vecine cum ar fi Ilfov 25,8‰0 cea mai redusă din țară.

Pentru a adresa barierele ce împiedică accesul la asistența medicală primară s-au introdus la nivel național cu finanțare de la Ministerul Sănătății programe de extindere a asistenței medicale comunitare. Strategia Națională de Sănătate a identificat asistența medicală comunitară ca fiind o modalitate cost-eficace de a asigura acces la servicii de bază în zonele rurale și pentru populațiile subdeservite.⁶⁰

Ministerul Sănătății va angaja asistenți medicali comunitari și mediatori sanitari pentru comunitățile Roma și îi va mobiliza la nivelul comunității pentru a oferi intervenții adaptate contextului local. Cu 11 asistenți comunitari, în anul 2019, județul Prahova având rata de asigurare a populației cu asistenți comunitari de 0,12 se situa sub valoarea medie la nivel național de 0,87 la ‰ locuitor. O situație asemănătoare se înregistrează și în ceea ce privește asigurarea populației cu mediatori sanitari. Cu 6 mediatori comunitari în anul 2019, rata de asigurare a populației cu mediatori sanitari are o valoare de 0,12 sub media națională de 0,23 la ‰0 locuitori.

	Medici		din care: medici de familie		Asistenți medicali (studii sup.+ medii)	
	2017	2018	2017	2018	2017	2018
Total	29.9	31.1	6.2	6.2	72.4	74.9
Prahova	16.0	16.5	5.5	5.3	68.8	71.4

Tabel 87 Asigurarea populației cu medici, medici de familie și asistenți medicali pe județe în România în anii 2017-2018 Sursa: Principali indicatori ai stării de sănătate pe 9 luni 2019 comparativ cu 9 luni 2018 - Centrul Național de Statistică și Informatică în Sănătate Publică

În anul 2018, indicele de asigurare a populației cu paturi la nivel național era de 6,4 paturi la 1000 locuitori (125,029 paturi în spitale). Cu 5,3 ‰ loc. județul Prahova se situează sub media națională și sub indicele unor județe limitrofe cum ar fi Buzău 5,7,

⁵⁹ Raport Național privind Starea de Sănătate a Populației României 2018 Centrul Național de Evaluare și Promovare a Stării de Sănătate

⁶⁰ Program pentru rezultate în domeniul sănătății în România (P169927) - Evaluarea sistemului social și de mediu Iunie 2019 Banca Mondială

Dâmbovița 4,8 și Brașov 5,6 ‰ loc., cu mult sub cea din Municipiul București de 11,1‰. Cu 684 la ‰‰ locuitori România se situează mult sub țări ca Germania, Austria, Bulgaria, Ungaria, Cehia, au un număr mult mai mare de paturi, în jur de 700-800 la ‰‰ locuitori. Consecutiv etapelor succesive de reformă, la nivel național a scăzut numărul de paturi în spitale comparativ 2018 și 2009 într-o proporție de 9,1%, fără afectarea acoperirii populației cu paturi de spital, care rămâne de 6,4‰, una dintre cele mai mari din UE. Asigurarea populației cu paturi de spital oscilează în jurul valorii de 6‰ în toată perioada studiată, și anume scade de la 6,8‰ loc. în 2009 la 6,4‰ în 2018.

Distribuția teritorială a consultațiilor (an 2018) pentru un locuitor, evidențiază că județul Prahova cu un număr de 4,2 consultații se situează peste media pe România (3,9 consultații pentru un locuitor). Pare că județul Prahova este mai puțin influențat din acest punct de vedere de apropierea de marile centre universitare - respectiv București decât alte județe vecine cum ar fi Ilfov (2,1), Brașov (2,3).

Asigurarea populației cu	Paturi		Consultații		Tratamente	
	2017	2018	2017	2018	2017	2018
Total	6.4	6.4	3.7	3.9	0.8	0.9
Prahova	5.2	5.3	4.2	4.3	0.7	0.8

Tabel 88 Asigurarea populației cu paturi, consultații și tratamente Sursa: Principalii indicatori ai stării de sănătate pe 9 luni 2019 comparativ cu 9 luni 2018 - Centrul Național de Statistică și Informatică în Sănătate Publică

Proceduri	CT		RMN		ANGIOPLASTII	
	2017	2018	2017	2018	2017	2018
Total	1891.5	2189.5	256.8	266.0	108.9	110.5
Prahova	921.4	867.9	160.8	103.6	48.4	50.4

Tabel 89 Proceduri efectuate în spitalele din rețeaua publică (M.S., Adm. Locală) pe județe în anii 2017-2018 Sursa: Principalii indicatori ai stării de sănătate pe 9 luni 2019 comparativ cu 9 luni 2018 - Centrul Național de Statistică și Informatică în Sănătate Publică

Concluzii sistem medical

Ratele mari ale mortalității premature printr-o serie de afecțiuni cum ar fi boli cardio-vasculare, ischemice și respiratorii înregistrate în județul Prahova ar putea fi evitate prin prevenție și ale mortalității prin cauze tratabile ar putea fi reduse substanțial prin politici de sănătate publică și de prevenție mai eficace, un rol consolidat al asistenței medicale primare, precum și un acces mai bun la servicii medicale de specialitate.

Accesul populației la paturi de spital și proceduri de specialitate este mai redus decât cel înregistrat la nivel național, ceea ce este surprinzător pentru un județ cu nivel de trai / câștiguri ale populației peste medie.

De asemenea numărul de medici alții decât cei de familie rămâne insuficient raportat la numărul populației, posibil din cauza capacităților spitalicești și de medicină de specialitate reduse.

Numărul cadrelor medicale medii este de asemenea destul de redus, ca o consecință posibilă a capacităților medicale relativ reduse.

Percepție Ocupare - Piața muncii, sărăcie, asistență socială

Acest capitol abordează parțial problematica tratată în principal prin două obiective asumate prin Planul de Dezvoltare Durabilă a Județului Prahova în perioada 2014 - 2020 și anume:

- Obiectiv 6. Îmbunătățirea accesului la asistență medicală și servicii sociale de calitate și promovarea incluziunii sociale, cu două măsuri dedicate:
 - o M6.1. Dezvoltarea și modernizarea infrastructurii serviciilor de sănătate și asistență socială
 - o M6.2. Dezvoltarea capacității instituționale a sistemului sanitar și de asistență socială
 - o M6.3. Promovarea incluziunii sociale și combaterea sărăciei
- Obiectiv 5. Dezvoltarea capitalului uman prin creșterea accesului la educație și instruire pe tot parcursul vieții și stimularea ocupării forței de muncă
 - o M5.4. Sprijinirea adaptabilității forței de muncă, promovarea antreprenoriatului
 - o M5.5. Politici active de angajare.

La nivelul UAT-urilor, percepția privind realizarea celor trei măsuri vizate ale obiectivului 6 este pozitivă, se consideră că măsurile prevăzute pentru atingerea obiectivelor de dezvoltare pentru perioada 2014 - 2020 din Planul de Dezvoltare Durabilă a Județului Prahova sunt realizate în mare și foarte mare măsură de 72% (M6.1.), 64% (M6.2) și respectiv 48% (M6.3.) și în mică și foarte mică măsură de 24% (M6.1.), 28% (M6.2) și respectiv 38% (M6.3.).

Obiectiv 6. Îmbunătățirea accesului la asistență medicală și servicii sociale de calitate și promovarea incluziunii sociale

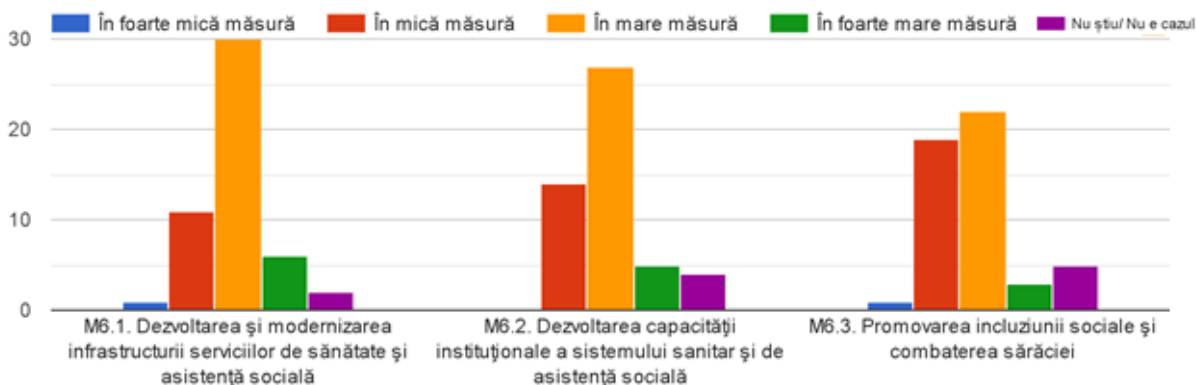


Figura 132 Percepția UAT-urilor cu privire la incluziunii sociale, combaterea sărăciei și oferta de locuri de muncă

La nivelul celor 141 cetățeni respondenți există o stare de nemulțumire accentuată din perspectiva incluziunii sociale, combaterea sărăciei și oferta de locuri de muncă din județul Prahova.

Promovarea incluziunii sociale și combaterea sărăciei în județ

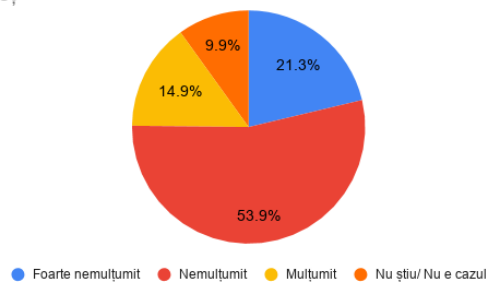


Figura 133 Percepția cetățenilor referitor la incluziunea socială și combaterea sărăciei

Oferta de locuri de muncă din județ

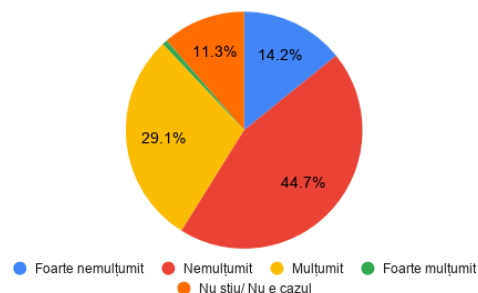


Figura. 134 Percepția cetățenilor referitor la oferta de muncă

La nivelul UAT-urilor, se consideră că cele două măsuri vizate prevăzute pentru atingerea obiectivului 5 de dezvoltare pentru perioada 2014 - 2020 din Planul de Dezvoltare Durabilă a Județului Prahova sunt realizate în mare și foarte mare măsură de 50% (M5.4.) și 56,52% (M5.5.).

Din perspectiva cetățenilor, în ceea ce privește sprijinirea adaptabilității forței de muncă, promovarea antreprenoriatului în județ, 63,9% sunt nemulțumiți și foarte nemulțumiți, 24,4% sunt mulțumiți sau foarte mulțumiți, iar 12,1% nu știu/nu răspund.

La nivelul celor 57 părți interesate respondente (sectorul public, societate civilă, mediul de afaceri, etc.), 47,4% sunt nemulțumiți și foarte nemulțumiți de sprijinirea adaptabilității forței de muncă, promovarea antreprenoriatului, în județul Prahova.

Sprijinirea adaptabilității forței de muncă, promovarea antreprenoriatului, în județ

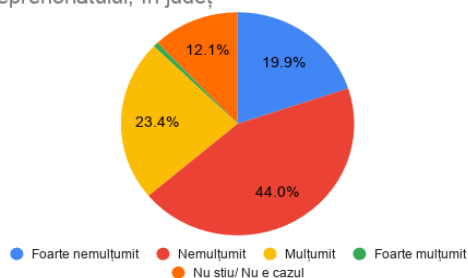


Figura 135 Percepția cetățenilor cu privire la sprijinirea adaptabilității forței de muncă, promovarea antreprenoriatului

Sprijinirea adaptabilității forței de muncă, promovarea antreprenoriatului, în localitate/județ

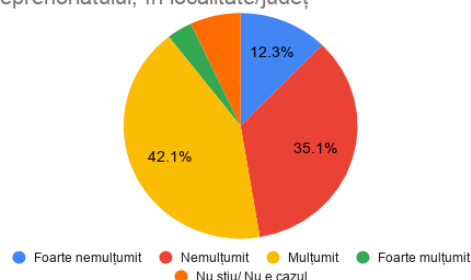


Figura 136 Percepția părților interesate cu privire la sprijinirea adaptabilității forței de muncă, promovarea antreprenoriatului

Referitor la politici active de angajare în localitate/județ, 43,9% dintre părțile interesate sunt mulțumite sau foarte mulțumite, iar 45,6% sunt nemulțumite sau foarte nemulțumite.

Percepție părți interesate - sănătate

Acest capitol abordează parțial problematica tratată în principal de două obiective asumate prin Planul de Dezvoltare Durabilă a Județului Prahova în perioada 2014 - 2020 și anume:

- Obiectiv 6. Îmbunătățirea accesului la asistență medicală și servicii sociale de calitate și promovarea incluziunii sociale

- M6.1. Dezvoltarea și modernizarea infrastructurii serviciilor de sănătate și asistență socială
- M6.2. Dezvoltarea capacității instituționale a sistemului sanitar și de asistență socială.

La nivelul UAT-urilor, percepția privind realizarea celor două măsuri vizate ale obiectivului 6 este pozitivă, se consideră că măsurile prevăzute pentru atingerea obiectivelor de dezvoltare pentru perioada 2014 - 2020 din Planul de Dezvoltare Durabilă a Județului Prahova sunt realizate în mare și foarte mare măsură de 72% (M6.1.), 64% (M6.2) și respectiv 50% (M6.3.).

Obiectiv 6. Îmbunătățirea accesului la asistență medicală și servicii sociale de calitate și promovarea incluziunii sociale

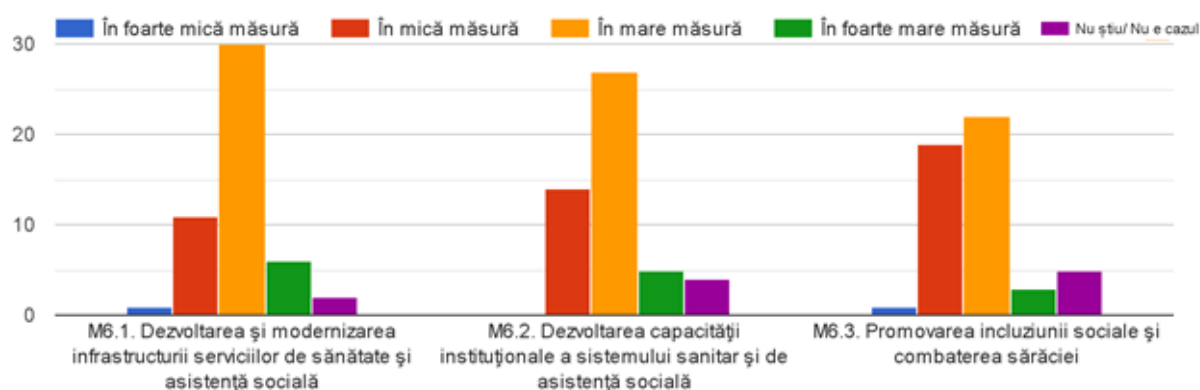


Figura 137 Percepția UAT-urilor cu privire la îmbunătățirea accesului la asistența medicală, servicii sociale și promovarea incluziunii sociale

În ceea ce privește infrastructura de sănătate din județ (medic de familie, rețeaua de policlinici, spitale, etc), 70,2% dintre cetățeni și 49,2% părți interesate sunt nemulțumiți și foarte nemulțumiți.

Infrastructura de sănătate din județ (medic de familie, rețeaua de policlinici, spitale, etc)

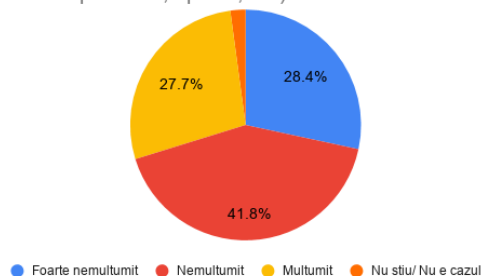


Figura 138 Percepția cetățenilor cu privire la infrastructura de sănătate

Dezvoltarea capacității instituționale a sistemului sanitar și de asistență socială în localitate/județ

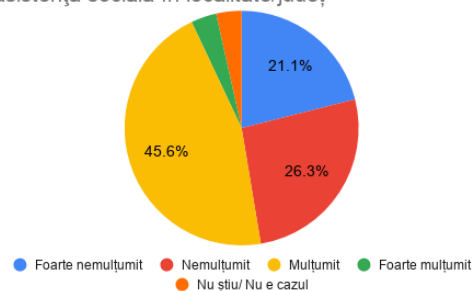


Figura 139 Percepția părților interesate cu privire la capacitatea instituțională a sistemului sanitar și de asistență socială

4.4.1.2 Analiză SWOT domeniu acțiune socială

Puncte tari	Puncte slabe
<p>Ocupare Rata ocupării în județ este în creștere rapidă de la 54.7% în 2012 la 63.7% în 2018. Industria prelucrătoare a înregistrat o creștere importantă de peste 12% a numărului de locuri de muncă în intervalul de referință, acest sector fiind principalul angajator al județului cu 73,900 de lucrători. Majoritatea localităților județului au înregistrat creșteri ale numărului de locuri de muncă în perioada studiată, unele chiar de peste 100%.</p> <p>Social Județul Prahova are un grad de sărăcie mai redus decât altele. Numărul mare de companii inclusiv cu capital străin care pot fi implicate prin activități de sponsorizare și responsabilitate socială, inclusiv de creare a unor oportunități tinerilor cum ar fi învățământul dual este mare. Gradul mare de urbanizare - probleme sociale mai puține în mediul urban Exemple de succes în integrarea socio-profesională a copiilor tinerilor defavorizați la nivel național - Concordia Școala de Meserii - care pot fi extinse, replicate la nivelul județului inclusiv în cooperare cu învățământul profesional.</p> <p>Locuire Numărul de localități rurale care au acces la gaze naturale este relativ mare comparativ cu alte zone din România, peste 50% din localitățile județului având acces la această</p>	<p>Ocupare Resursele de muncă ale județului Prahova s-au redus constant inclusiv în perioada de referință 2012-2018, consecință a evoluțiilor demografice deja analizate. Rata ocupării în județ continuă să rămână sub media națională de 68,7%, Sectorul agriculturii și silviculturii a înregistrat o scădere majoră ca angajator de peste 31%, dar rămâne al doilea angajator important, numărul lucrătorilor din acest sector fiind în 2018 de 45.200. Dezvoltarea inegală a oportunităților de ocupare și insuficienta mobilitate a forței de muncă în interiorul județului - numeroase localități au înregistrat fie stagnare din punctul de vedere al locurilor de muncă, fie scăderi ale numărului de salariați în perioada 2012-2018.</p> <p>Social Rețea slab dezvoltată de servicii sociale mai ales în mediul rural - acolo unde sunt cele mai mari probleme - copii în situație de risc, rată de participare redusă la educație, etc. Rețea slab dezvoltată de servicii pentru vârstnici - mai ales având în vedere populația județului Prahova este semnificativ îmbătrânită, servicii de îngrijiri la domiciliu existente doar într-o localitate a județului. Lipsa serviciilor comunitare pentru persoanele cu dizabilități în afara orașului Ploiești. Puține ONG furnizoare de servicii sociale. Numărul mare de instituții care trebuie să treacă prin procesul de dezinstuționalizare - atât în domeniul protecției copilului cât și pentru persoanele cu dizabilități.</p> <p>Locuire Calitatea locuirii - 17% dintre locuințe nu dispun de apă în interiorul locuinței - Numai 40 din cele 100 de unitati administrativ teritoriale ale judetului detin canalizare, dintre acestea toate</p>

resursă și 13 din cele 14 orașe. Județul Prahova este după județul Mureș cel de-al doilea județ din România ca număr de localități conectate la gaze naturale. În perioada analizată o nouă comunitate rurală s-a adăugat celor care au deja acces la această resursă. Lungimea rețelei de distribuție a crescut cu 4,8% în perioada studiată, ceea ce a dus și la o creștere a consumului casnic. Calitatea locuirii - 83% dintre locuințe dispun de apă în interiorul locuinței - peste media națională din 2002 de 72%.

cele 14 localități urbane. În perioada de 5 ani studiată numai 2 noi localități rurale au reușit să își dezvolte o rețea de canalizare.

Sistem medical

Rata mortalității infantile de 6,2‰ a fost ușor sub media pe România însă peste cea din unele județe vecine cum ar fi Dâmbovița cu (2.8 ‰ născuți vii).

Rata mortalității la nivelul sau peste mediile naționale (rata brută de mortalitate la nivel național a fost de 11,9‰ locuitori, județul Prahova cu o rată de 13‰ situându-se mult peste această medie, rata standardizată de mortalitate (RSM), cu o valoare de 8,1‰ a avut o rată egală cu media națională, în timp).

Județul Prahova cu o valoare de 8,1‰ a avut o rată brută de mortalitate egală cu media națională, dar peste cea din unele zone vecine cum ar fi Brașov cu 7,3 ‰.

Județul Prahova are o rată a incidenței bolilor ischemice ale inimii 1360,4 ‰ locuitori mult peste media națională de 806,5‰ locuitori și în creștere față de anul anterior.

Rata a incidenței bolilor cerebro-vasculare mult peste media națională (Prahova 636 față de 408 la nivel național) și la astm (240 față de 145).

În anul 2018, județul Prahova cu 32.035 ani de viață pierduți se situează pe primul loc între județele din România la nivel național după numărul de ani de viață pierduți prin decese premature cauzate de boli ale aparatului circulator. Mai mult în județul Prahova au crescut în 2018 anii de viață pierduți din această cauză.

Județul Prahova s-a clasat pe locul 3 la nivel național ca număr de ani pierduți prin decese premature cauzate de tumori maligne.

Numărul de medici ce revin la 10,000 locuitori județul Prahova înregistrează 16,5, mult sub media pe țară de 31,1 la 10000 locuitori și sub media din unele județe vecine cum ar fi Brașov (31,2‰ loc.).

Patru localități erau fără medic de familie la sfârșitul anului 2018, unele

	<p>dintre ele fiind fără medic de familie pentru între 2 (Cărbunești și Gura Vadului) și 4 patru ani consecutiv (Vadu Săpat).</p> <p>În anul 2018, rata de asigurare a populației cu asistenți medicali în județul Prahova cu 71,4 era sub valoarea medie pe țară de 74,9 asistenți medicali la ‰o locuitori.</p> <p>Cu 11 asistenți comunitari, în anul 2019, județul Prahova avea rata de asigurare a populației cu asistenți comunitari de 0,12 sub valoarea medie la nivel național de 0,87 la ‰o locuitor.</p> <p>Cu 6 mediatori comunitari în anul 2019, rata de asigurare a populației cu mediatori sanitari are o valoare de 0,12 sub media națională de 0,23 la ‰o locuitori.</p> <p>Număr mic de paturi în spitale - Cu 5,3 ‰o paturi la 1000 locuitori județul Prahova se situează sub media națională și sub indicele unor județe limitrofe cum ar fi Buzău.</p> <p>Județul Prahova cu un număr de 0,8 proceduri medicale (CT, RMN, angioplastii) se situează sub media pe România (0,9 proceduri pentru un locuitor).</p>
Opportunități	Amenințări
<p>Evoluțiile economice pozitive ale agenților economici din zonă din ultimii ani.</p> <p>Criza generată de pandemia CoronaVirus - oportunitățile de relocare a unor facilități de producție din China în Europa.</p> <p>Asocierea fermierilor sprijinită prin programele naționale de dezvoltare rurală finanțate prin FEADR Fondul European pentru Agricultură și Dezvoltare Rurală poate îmbunătăți ocuparea în agricultură și crește veniturile fermierilor și populației rurale.</p> <p>Programele naționale și europene de îmbunătățire a infrastructurii rurale și urbane pentru alimentarea cu apă și canalizare.</p> <p>Programele naționale de extindere a rețelei de alimentare cu gaze.</p>	<p>Evoluțiile demografice - îmbătrânirea rapidă a populației.</p> <p>Oportunitățile de ocupare din județele limitrofe și din alte state membre UE crează o concurență importantă oportunităților de pe piața muncii din zonă.</p> <p>Oportunitățile pentru tineri de educație secundară - învățământ dual și terțiară din orașele universitare de pe culoarul București Brașov.</p> <p>Lipsa unor investiții majore în spitale pentru creșterea numărului de paturi și a accesului la proceduri medicale poate duce în continuare la pierderea de vieți ce ar putea fi evitată prin asigurarea unor servicii medicale corespunzătoare.</p> <p>Lipsa / insuficiența dotărilor spitalicești / insuficient acces la și pentru proceduri medicale de specialitate face neatractiv județul pentru medici specialiști, numărul acestora fiind deja insuficient.</p>

Cooperarea cu ONG poate atrage resurse și contribui la dezvoltarea rețelei de servicii în comunități.

Zonele de munte au potențial pentru dezvoltarea serviciilor rezidențiale sau de recuperare pe baze comerciale - există deja firme din București care au înființat astfel de servicii.

Dezvoltarea economiei sociale și a întreprinderilor sociale - inclusiv ferme sociale pentru a combate sărăcia rurală, a crește nivelul de trai al familiilor în prezent defavorizate mai ales în mediul rural, a facilita integrarea în muncă a tinerilor NEETs, a persoanelor cu dizabilități, a tinerilor din centre de plasament.

Finanțările europene pentru procesele de dezinstituționalizare ale centrelor rezidențiale mari pentru copii și persoane cu dizabilități.

Existența programelor de dezvoltare cu fonduri europene atât pentru întreprinderi cât și pentru măsuri active de ocupare, formare profesională, incluziune socială.

Costurile mari de trai ale orașelor universitare apropiate București Brașov crează o oportunitate pentru Universitatea din Ploiești de a atrage la studii tineri din județ și din județele limitrofe fără centre universitare Prahova, Buzău.

Atragerea unor investiții private în servicii medicale de specialitate mai ales în zona de cardiologie - boli respiratorii - dat fiind nivelul de trai și câștigurile peste medie ale populației județului.

Atragerea de investiții prin fonduri europene în domeniu.

Finanțări europene dedicate post-pandemie.

4.4.1.3 Justificarea acțiunilor de dezvoltare socială

Obiectivele specifice țintite de Strategia Națională pentru Dezvoltare Durabilă a României orizont 2030, corelate cu domeniul de dezvoltare - socială

1 FĂRĂ SĂRĂCIE



1. Eradicarea sărăciei extreme pentru toți cetățenii.
2. Reducerea cu cel puțin jumătate a numărului de cetățeni care trăiesc în sărăcie relativă.
3. Consolidarea sistemului național unitar a serviciilor de intervenție de urgență, reabilitare ulterioară și compensare a pierderilor în caz de calamități naturale, accidente industriale sau evenimente climatice extreme

3 SĂNĂTATE
ȘI STARE DE BINE



Asigurarea unei vieți sănătoase și promovarea bunăstării tuturor, la orice vârstă

1. Asigurarea accesului universal la servicii de informare, educare și consiliere pentru promovarea prevenției și adoptarea unui stil de viață fără riscuri.
2. Digitalizarea completă a sistemului de sănătate și, implicit, eliminarea documentelor și registrelor tipărite pe suport de hârtie, pentru a eficientiza și a facilita intervențiile medicale, pentru a asigura populației accesul rapid la servicii medicale de calitate, la tratamente și medicamente și pentru monitorizarea eficientă a nevoilor. Reducerea prevalenței mortalității materne și infantile, a incidenței cancerului la sân sau de col uterin și a sarcinilor la adolescente, având ca obiectiv prioritar grupurile vulnerabile și defavorizate. Reducerea mortalității materne și mortalității neonatale, astfel încât să se situeze sub media UE.
3. Creșterea acoperirii vaccinale până la nivelul minim recomandat de OMS pentru fiecare vaccin, prin dezvoltarea unei platforme comune de colaborare între autorități, medici, pacienți, organizații internaționale cu experiență în acest domeniu, reprezentanți ai companiilor în domeniu, precum și alți factori interesați.
4. Promovarea conștientizării bolilor psihice, reducerea stigmatului și crearea unui mediu în care cetățenii afectați se simt acceptați și unde pot cere ajutor.
5. Stoparea îmbolnăvirii de tuberculoză și combaterea hepatitei și a altor boli transmisibile. Reducerea cu o treime a mortalității premature cauzate de bolile netransmisibile prin prevenire și tratament și prin promovarea sănătății și bunăstării mintale. Reducerea mortalității cauzate de boli cronice.
6. Reducerea consumului de substanțe nocive.

10 INEGALITĂȚI
REDUSE



Reducerea inegalităților în interiorul țărilor și între țări

1. Adoptarea politicilor, în special fiscale, salariale și de protecție socială, în scopul reducerii progresive a inegalităților, respectiv a proporției grupurilor dezavantajate.
2. Aproprierea României de nivelul mediei UE, corespunzător anului 2030, din punctul de vedere al indicatorilor dezvoltării durabile. Reducerea discriminării prin acordarea de sprijin organizațiilor neguvernamentale care activează în domeniul drepturilor omului.

5 EGALITATE DE GEN



Realizarea egalității de gen

1. Continuarea reducerii disparității salariale dintre sexe.
2. Eliminarea tuturor formelor de violență împotriva femeilor și fetelor, în sferele publice și private, inclusiv a traficului, exploatării sexuale și a altor tipuri de exploatare.
3. Asigurarea participării depline și eficiente a femeilor și a egalității de șanse la ocuparea posturilor de conducere la toate nivelurile de luare a deciziilor în viața politică, economică și publică.

4.4.2 Orientare strategică: derivarea domeniului de acțiune socială și măsuri de orientare

4.4.2.1 Obiective generale

OG IV. Îmbunătățirea semnificativă a calității vieții cetățenilor din județul Prahova într-un climat de incluziune socială

OG V. Creșterea gradului de conectivitate și mobilitate la nivelul județului Prahova

4.4.2.2. Obiective specifice

OS IV.1 Creșterea gradului de bunăstare generală inclusiv pentru grupurile sociale vulnerabile printr-o rețea de servicii sociale bazate pe comunitate și pe parteneriate cu furnizorii de servicii sociale privați, organizații neguvernamentale

OS IV.2 Îmbunătățirea condițiilor de locuire pentru toți, inclusiv grupuri și comunități defavorizate, asigurarea infrastructurii, dotărilor edilitare necesare

OS IV.3 Îmbunătățirea stării de sănătate a populației prin servicii de sănătate accesibile și performante, capabile să facă față mai bine provocărilor actuale

OS V.1 Îmbunătățirea conectivității digitale și a digitalizării serviciilor publice

4.4.2.2 Măsuri de orientare - Fișe de Proiect

Fișa nr. 39

Domeniu acțiune socială	Programul / proiectul propus Titlul: Implementarea strategiei de dezvoltare a serviciilor sociale la nivelul județului Prahova
-------------------------	---

Cadrul general	Existența unor grupuri sociale marginalizate sau care se află în situații de risc presupune intervenția profesionistă a din partea autorităților.
Grup țintă	Locuitorii Județului Prahova aflați în situație de risc de excluziune socială Persoanele vulnerabile
Obiective	OS IV.1 Creșterea gradului de bunăstare generală inclusiv pentru grupurile sociale vulnerabile printr-o rețea de servicii sociale bazate pe comunitate și pe parteneriate cu furnizorii de servicii sociale privați, organizații neguvernamentale
Motivația proiectului	Creșterea calității serviciilor sociale prestate la nivelul județului
Modul de implementare a proiectului	Elaborarea și implementarea strategiei. Stabilirea de parteneriate cu furnizorii de servicii sociale acreditați. Parteneriate cu ONG
Sursa de finanțare/posibile surse de finanțare	Buget județean
Instituția care răspunde de realizarea proiectului	Județul Prahova DGASPC Prahova ONG Furnizori de servicii sociale acreditați
Termen de realizare	2025
Indicatori	Implementarea strategiei.

Fișa nr. 40

Programul / proiectul propus	Programul / proiectul propus Titlul: Implementare aplicație digitală pentru managementul unitar al prestațiilor sociale oferite la nivelul Județului Prahova .
Cadrul general	În condițiile în care volumul informațional cu care se confruntă structurile administrației publice în zona socială este foarte mare, este nevoie de implementarea unor soluții digitale de gestionare eficientă.
Grup țintă	Funcționarii publici din structurile administrației publice județene Persoanele beneficiare de măsuri sociale din Județul Prahova
Obiective	OS IV.1 Creșterea gradului de bunăstare generală inclusiv pentru grupurile sociale vulnerabile printr-o rețea de servicii sociale bazate pe comunitate și

	pe parteneriate cu furnizorii de servicii sociale privați, organizații neguvernamentale
Motivația proiectului	Nevoia de creștere a calității serviciilor sociale prestate la nivel județean și reducerea birocrăției.
Modul de implementare a proiectului	<p>Crearea bazelor de date și corelarea acestora cu cele existente la nivelul compartimentelor de specialitate ale UAT-urilor din județ .</p> <p>Achiziționarea și operaționalizarea echipamentelor software necesare dezvoltării aplicației.</p> <p>Aplicația va avea în vedere:</p> <ul style="list-style-type: none"> • Înregistrarea și gestionarea centralizată a datelor privind persoanele, familiile și membrii acestora, precum și a cererilor depuse. • Înregistrarea dosarelor specifice și emiterea automată la nivel individual sau global a dispozițiile de acordare, respingere, suspendare, repunere în plată. • Calcularea automată a drepturile cuvenite, în funcție de prevederile legale. • Arhivă electronică integrată. • Înregistrarea, eliberarea și evidența a diverse tipuri de adeverințe. • Posibilitatea cetățenilor de a înregistra solicitări (documente , cereri, depunere dosare etc) prin intermediul aplicației, fără a se deplasa la sediul instituției. <p>Aplicația va fi integrată website-ului DGASPC Prahova, de unde va putea fi accesată de către utilizatori.</p> <p>Organizarea unor campanii de promovare și informare a publicului cu privire la utilizarea aplicației.</p>
Sursa de finanțare/posibile surse de finanțare	Bugetul județului Programul Regional Sud Muntenia 2021-2027 Programul Creștere Inteligentă, Digitalizare și Instrumente Financiare 2021-2027
Instituția care răspunde de realizarea proiectului	Județul Prahova UAT-urile din județ
Termen de realizare	2027
Indicatori	Crearea bazelor de date. Crearea aplicației Achiziționarea echipamentelor hardware, a serviciilor și echipamentelor software.

	Operaționalizarea aplicației
--	------------------------------

Fișa nr. 41

Domeniu acțiune socială	Programul / proiectul propus Titlul: Derulare campanie de informare și conștientizare în privința pericolelor determinate de cyberbullying
Cadrul general	Tinerii și mai ales copiii sunt prezenți din ce în ce mai mult în spațiul virtual, ceea ce îi expune pericolelor existente în acest spațiu inclusiv cyberbullying -ului
Grup țintă	Copii și tinerii
Obiective	OS IV.1 Creșterea gradului de bunăstare generală inclusiv pentru grupurile sociale vulnerabile printr-o rețea de servicii sociale bazate pe comunitate și pe parteneriate cu furnizorii de servicii sociale privați, organizații neguvernamentale
Motivația proiectului	Protejarea copiilor, tinerilor și a celorlalți membri ai familiilor lor în fața pericolelor la care se expun prin utilizarea serviciilor digitale și în special a rețelelor de socializare, platformelor de schimb de mesaje ori a platformelor de jocuri.
Modul de implementare a proiectului	Organizarea unor campanii de informare care cu adresabilitate către copii și familii care să aibă în vedere: recunoașterea elementelor de bază care definesc cyberbullying -ul; care sunt efectele cyberbullying -ul; pe cine poate sesiza victima acestui fenomen și de ce este importantă raportarea fenomenului; cum se poate acționa împotriva fenomenului de cyberbullying fără a renunța la utilizarea internet-ului; recomandări privind atitudinea și măsurile pe care membrii familiei le pot adopta în vederea supravegherii activității pe internet a copiilor.
Sursa de finanțare/posibile surse de finanțare	Buget județean Fonduri ONG -uri partenerie Sponsorizări Donații

Instituția care răspunde de realizarea proiectului	Județul Prahova ISJ Prahova IPJ Prahova ONG
Termen de realizare	Permanent
Indicatori	Număr de campanii de informare organizate. Număr de beneficiari (copii și membri ai familiilor acestora)

Fișa nr.42

Domeniu acțiune socială	Programul / proiectul propus Titlul: Utilizarea tehnologiei moderne în îmbunătățirea stării de sănătate a populației prin implementarea programului de telemedicină în județul Prahova
Cadrul general	În condițiile în care viața și sănătatea sunt valorile primordiale apărute de societate, utilizarea tehnologiei moderne în acest scop devine o necesitate
Grup țintă	Populația județului Prahova
Obiective	OS IV.3 Îmbunătățirea stării de sănătate a populației prin servicii de sănătate accesibile și performante, capabile să facă față mai bine provocărilor actuale OS V.1 Îmbunătățirea conectivității digitale și a digitalizării serviciilor publice
Motivația proiectului	Prevenirea agravării stării de sănătate a pacienților aflați într-o posibilă stare de pericol.
Modul de implementare a proiectului	Crearea unei baze de date cu pacienții bolnavi cronici posibili beneficiari ai sistemului. Stabilirea de parteneriate cu ISU Prahova (SMURD) și respectiv Serviciul Județean de Ambulanță. Achiziționarea componentelor software și hardware a sistemului. Distribuirea către pacienți a dispozitivelor de monitorizare. Instruirea pacienților în legătură cu modul de utilizare și funcționare a sistemului. Realizarea de campanii de informare a populației din județ cu privire la existența și modul de funcționare a programului.
Sursa de finanțare/posibile surse de finanțare	Programul Regional Sud Muntenia 2021-2027 Bugetul județean

Instituția care răspunde de realizarea proiectului	Județul Prahova DSP Prahova SAJ Prahova ISU (SMURD)Prahova
Termen de realizare	2027
Indicatori	Implementarea programului de telemedicină Număr de beneficiari/minin 200 de pacienți

4.6. Definirea și justificarea acțiunilor de educație și formare

4.6.1.1 Educația și formarea în județul Prahova

Autoritățile administrației publice locale joacă un rol important în educație și formarea profesională printre altele prin suplimentarea finanțării către școli și funcționează ca parteneri valoroși ai Inspectoratelor Școlare Județene, responsabili pentru facilitățile școlare și înlăturarea obstacolelor în calea accesului la educație.

Obiectivele de referință pentru anul 2020 în materie de educație și formare profesională la nivel european sunt:

- cel puțin 95% dintre copii ar trebui să fie integrați în sistemul de educație a copiilor preșcolari
- ponderea tinerilor de 15 ani care nu au suficiente cunoștințe de citire, matematică și științe ar trebui să fie sub 15%
- ponderea tinerilor cu vârsta cuprinsă între 18 și 24 de ani care au părăsit timpuriu școala ar trebui să fie sub 10%
- cel puțin 40% din persoanele cu vârsta cuprinsă între 30 și 34 de ani ar trebui să fi absolvit o formă de învățământ superior
- cel puțin 15% din adulți ar trebui să participe la activități de învățare pe tot parcursul vieții
- cel puțin 20% din absolvenții de învățământ superior și 6% din cei cu vârsta cuprinsă între 18 și 34 de ani care au o calificare profesională inițială ar trebui să fi urmat în străinătate o parte din studii sau din programul de formare
- proporția de angajați absolvenți (persoane cu vârsta cuprinsă între 20 și 34 de ani, care au urmat cel puțin studii de nivel secundar superior și care și-au terminat studiile în urmă cu 1-3 ani) ar trebui să fie de cel puțin 82%.

Județul Prahova dispune de o rețea semnificativă de unități școlare care a fost restructurată în ultimii ani pentru o mai mare eficiență organizatorică și managerială, numărul de unități scăzând cu 7 în cei 7 ani ai perioadei de referință analizate 2012-2018 de la 241 la 234. O scădere semnificativă care poate aduce dificultăți în accesul la educație din cauza unor distanțe geografice dar poate contribui la creșterea calității.

A scăzut în aceeași perioadă semnificativ și numărul liceelor de la 53 la 44, cea mai mare scădere înregistrându-se surprinzător în rândul liceelor tehnice, al căror număr s-a redus cu 30%, iar numărul liceelor economice, administrative și de servicii a scăzut cu 25% - o

parte posibil s-au reorganizat sub forma școlilor profesionale al căror număr a crescut în aceeași perioadă.

Se constată lipsa creșelor - în intervalul de referință au existat creșe doar între anii 2014-2015, în condițiile în care până în anul 2014 creșele se urmăreau prin Cercetarea statistică privind activitatea unităților sanitare "SAN".

Categoriile de unități școlare	Număr						
	2012	2013	2014	2015	2016	2017	2018
Total	241	240	238	239	237	236	234
Creșe	:	:	1	1	:	:	:
Grădinițe de copii	41	39	35	36	36	38	38
Școli din învățământul primar și gimnazial	136	136	138	138	137	136	135
Școli din învățământul special primar și gimnazial	4	4	4	4	5	5	5
Licee	53	53	52	52	50	45	44
Licee și colegii teoretice	15	15	14	14	15	15	15
Licee tehnice	20	19	19	19	18	14	14
Licee tehnice - resurse naturale și protecția mediului	2	2	2	2	3	2	2
Licee economice, administrative și de servicii	12	12	12	12	9	9	9
Școli normale (Licee pedagogice)	1	1	1	1	1	1	1
Licee profil artistic	1	1	1	1	1	1	1
Licee cu program de educație fizică și sport	1	1	1	1	1	1	1
Licee militare	1	1	1	1	1	1	1
Licee speciale tehnice	:	1	1	1	1	1	:
Școli din învățământul profesional	:	:	:	:	1	4	4
Școli din învățământul postliceal și de maiștri	6	7	7	7	7	7	7
Școli postliceale	6	7	7	7	7	7	7
Instituții de învățământ superior	1	1	1	1	1	1	1

Tabel 90 Unitățile școlare din Județul Prahova pe categorii 2012-2018 Sursa: Institutul Național de Statistică - Baza de date Tempo online

Cu începere din anul 2011 au dispărut sau au fost reorganizate liceele agricole, silvice, agromontane și veterinare cu toate că județul Prahova continuă să fie un județ cu o importantă zonă rurală și montană.

Populația școlară - reprezintă totalitatea copiilor din grădinițe și creșe, a elevilor și studenților cuprinși în procesul de instruire și educare dintr-un an școlar/universitar din cadrul educației formale, indiferent de formele de învățământ pe care le frecventează (de zi, seară, cu frecvență redusă și la distanță), programul de studii și de vârstă.

Învățământul antepreșcolar cuprinde copiii în vârstă de 0-2 ani (ISCED 2011). Datele sunt disponibile începând cu anul școlar 2014/2015. Învățământul preșcolar cuprinde copiii în vârstă de 3-6 ani și peste (ISCED97) și începând cu anul 2013, copiii în vârstă de 3-5 ani și peste din grădinițe de copii cu program prelungit; cu program săptămânal; cu program normal și grădinițe speciale (ISCED2011).

Învățământul primar cuprinde, de regulă, copiii în vârstă de 7-10 ani și peste (6-10 ani și peste începând cu anul școlar 2012/2013).

Învățământul gimnazial - învățământ secundar inferior de nivel 2 cuprinde, de regulă, elevi în vârstă de 11-14 ani și peste; face parte din tipul de învățământ obligatoriu; funcționează cu formele de învățământ de zi și frecvență redusă.

Învățământul secundar superior - liceal are durata de școlarizare de 4-5 ani (clasele IX-XII / XIII) și asigură, de regulă, educația specializată a tinerilor în vârstă de 15-18 ani și peste. Înscrierea în clasa a IX-a se face numai dintre absolvenții învățământului gimnazial cu certificat de test național (capacitate).

Învățământul secundar superior - profesional are durata de școlarizare de 1-4 ani și cuprinde tineri în vârstă de 15-18 ani. Funcționează cu formele de învățământ: zi, seral și frecvență redusă. Înscrierea în primul an de învățământ se face numai dintre absolvenții învățământului gimnazial cu sau fără examen de absolvire (test național). Funcționează cu următoarele tipuri de unități: - școli profesionale (școli de arte și meserii);- învățământ de ucenici;- școli profesionale (școli de arte și meserii) speciale; - școli speciale de reeducare.

Învățământul postliceal are durata de școlarizare de 2-3 ani și, de regulă, cuprinde tineri în vârstă de 19-21 de ani și peste. Înscrierea în primul an de învățământ se face dintre absolvenții învățământului liceal cu sau fără diplomă de bacalaureat. Formele de învățământ existente sunt: de zi, seral, frecvență redusă și deschis la distanță. Acest nivel de educație funcționează cu următoarele tipuri de unități: - școli postliceale; - școli de maiștri; - școli postliceale speciale.

Copii și elevi înscriși în învățământul preuniversitar pe niveluri de educație	Număr persoane						
	2012	2013	2014	2015	2016	2017	2018
Total	119,459	116,887	116,285	112,435	110,226	108,856	107,493
Învățământ antepreșcolar	:	:	734	752	777	832	955
Învățământ preșcolar	19,479	18,797	18,330	17,243	16,630	16,506	16,615
Învățământ primar și gimnazial	63,070	63,627	63,800	62,851	62,086	60,911	59,591
Învățământ primar și gimnazial special	552	554	608	629	645	635	591
Învățământ liceal	31,934	28,778	26,676	24,477	23,268	23,003	22,805
Învățământ profesional	730	923	1,752	2,453	3,150	3,421	3,461
Învățământ postliceal și de maiștri	3,694	4,208	4,385	4,030	3,670	3,548	3,475

Tabel 91 Copii și elevi înscriși în învățământul preuniversitar pe niveluri de educație județul Prahova 2012-2018 Sursa: Institutul Național de Statistică - Baza de date Tempo online

După cum se poate vedea populația școlară a scăzut constant în perioada analizată. Per total populația școlară a scăzut cu 10%. Cea mai mare scădere se înregistrează la nivelul învățământului liceal de PESTE 28% - o parte a acestei scăderi se datorează reorientării elevilor către învățământul profesional unde populația școlară a

crescut de 4,7 ori, cu 374% în aceeași perioadă, dar cea mai mare parte se datorează probabil abandonului studiilor înainte de finalizarea liceului. Se constată și o scădere semnificativă a populației înscrise în învățământul preșcolar de -14,7% pe fondul scăderii natalității dar posibil și a unei scăderi a ratei de cuprindere.

În ceea ce privește învățământul primar și gimnazial, dintr-un total de 66,004 copii cu vârste cuprinse între 6 și 14 ani doar 59,591 erau înscriși, ceea ce înseamnă un grad de cuprindere de 90,3% - mai mare decât cuprinderea în învățământul preșcolar. Cifrele indică o diferență de 10% copii care nu participă la această formă de învățământ. O parte dintre acești copii pot să provină din familii care au rezidența temporară în străinătate.

Populația școlară s-a redus cu peste 20% - adică cu o cincime în perioada de 7 ani a intervalului de referință 2012-2018 în 27 de localități din județul Prahova, dintre care și două orașe și anume Sinaia și Plopieni și, în ordine comunele Călugăreni, Secăria, Chiojdeanca, Berteana, Vadu Săpat, Măneciu, Salcia, Baba Ana, Tinosu, Tomșani, Predeal-Sărari, Păcureți, Cosminele, Cornu, Tătaru, Adunați, Teișani, Bărcănești, Colceag, Provița de Jos, Jugureni, Sălciile, Mănești, Fântânele, Balta Doamnei cu scăderi pornind de la 36,9%.

În acest context se remarcă dinamica pozitivă a populației școlare înregistrată în localitățile Șotriș, Oraș Urlați și Păulești cu creșteri de 6.7%, 11.4% respectiv 34.4% în aceeași perioadă.

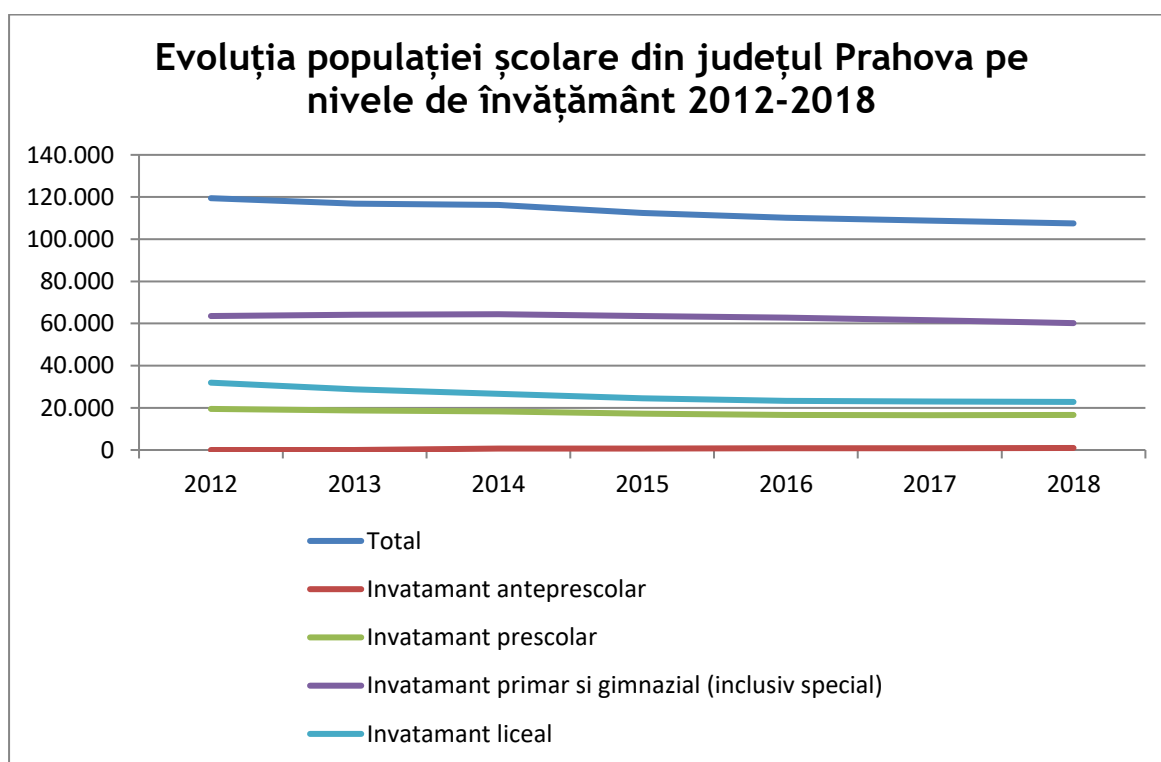


Figura 140 Evoluția populației școlare din județul Prahova pe nivele de învățământ 2012-2018 Sursa: Institutul Național de Statistică - Baza de date Tempo online

Orașul Ploiești este un centru universitar vechi, de tradiție fiind recunoscut în domeniile sale de specialitate. Conform INS numărul studenților și cursanților înscriși în învățământul superior (licență, master, cursuri postuniversitare, doctorat și programe

postdoctorale) a scăzut însă constant în perioada 2014-2018 de la 7,915 la 5,861, o scădere de aproape 26% în numai 5 ani.

Corespunzător scăderii populației școlare se înregistrează și o scădere a numărului de cadre didactice pe toate nivelele, cu excepția celui preșcolar.

Niveluri de instruire	Ani						
	2012	2013	2014	2015	2016	2017	2018
Număr persoane							
Total	7581	7400	7198	7080	7048	7076	7098
Învățământ antepreșcolar	:	:	44	46	48	53	60
Învățământ preșcolar	1000	998	1010	1002	992	1020	1013
Învățământ primar și gimnazial (inclusiv special)	4090	4011	3874	3886	3797	3804	3782
Învățământ liceal	2053	1965	1884	1800	1848	1835	1884
Învățământ profesional					4	24	25
Învățământ postliceal (inclusiv special)	120	123	88	65	85	76	77
Învățământ superior	318	303	298	281	274	264	257

Tabel 92 Personalul didactic din județul Prahova pe niveluri de educație 2012-2018 Sursa: Institutul Național de Statistică - Baza de date Tempo online

Dotarea materială a unităților de învățământ din Județul Prahova

Reducerea numărului de copii poate duce și la scăderea suprapopulării cu care se confruntă unele școli din județ, aproape 20% dintre unitățile școlare primare și gimnaziale fiind forțate să organizeze două schimburi de învățământ.

Este posibil ca școlile din mediul rural să se confrunte cu un excedent de spațiu, în timp ce unele școli din zonele urbane să aibă unele constrângeri referitoare la spațiul necesar desfășurării activităților educative. Persistă necesitatea de a îmbunătăți condițiile sanitare veterinare și nevoia de a dota școlile cu condiții moderne de învățare - laboratoare pentru disciplinele științifice, săli de sport, biblioteci. De exemplu, județul Prahova se află printre cele cu un număr redus comparativ de grupuri sanitare în exteriorul clădirii acesta fiind de 17 conform unei liste publicate de MEN în ianuarie 2018, numărul acestora fiind la nivel național de 2.418.⁶¹

⁶¹ <https://www.edupedu.ro/teodorovici-wc-container-de-10-000-de-euro-bucata-in-curte-solutia-gasita-pentru-scolile-cu-toatela-in-curte/>

Numărul sălilor de clasă a crescut semnificativ de la un număr total de 3382 în anul 2012 la 4204 în 2018, înregistrându-se astfel o creștere cu aproape 24,3% în 7 ani. Învățământul ante preșcolar și profesional se află încă în stadii incipiente de dezvoltare cu un număr încă redus de copii și săli de clasă. Localitățile pioniere din acest punct de vedere sunt prezentate în tabelul de mai jos.

Săli de clasă (cabine școlare) învățământ ante preșcolar și profesional / An	Număr					
	2013	2014	2015	2016	2017	2018
Învățământ antepreșcolar						
<i>TOTAL</i>	:	26	24	23	24	26
MUNICIPIUL PLOIEȘTI	:	21	20	19	19	21
MUNICIPIUL CÂMPINA	:	2	2	2	2	2
ORAȘ BOLDEȘTI-SCĂENI	:	1	:	:	1	1
ORAȘ URLAȚI	:	2	2	2	2	2
Învățământ profesional						
<i>TOTAL</i>	:	:	:	5	44	43
ORAȘ BREAZA	:	:	:	5	5	5
CERAȘU	:	:	:	:	2	2
SÂNGERU	:	:	:	:	15	15
STARHIOJD	:	:	:	:	22	21

Tabel 93 Săli de clasă (cabine școlare/amfiteatre) ante preșcolar și profesional Sursa: Institutul Național de Statistică - Baza de date Tempo online

Dotarea școlilor cu laboratoare - nivelul de dotare materială a școlilor rămâne relativ redus. Numărul total de laboratoare din învățământul liceal chiar a scăzut de la 271 la începutul perioadei pentru care au fost disponibile date la 248 în anul 2018, la fel și cel din învățământul postliceal și de maiștri. Numărul de laboratoare din învățământul primar și gimnazial a crescut cu doar 19 laboratoare în ultimii 6 ani iar cel din învățământul profesional, care la începutul perioadei nu deținea astfel de laboratoare, a crescut într-un ritm rapid, ajung la 7 în anul 2018. În schimb în învățământul superior, după o perioadă de stagnare există un ritm susținut de înființare de noi laboratoare anual cu începere din 2016.

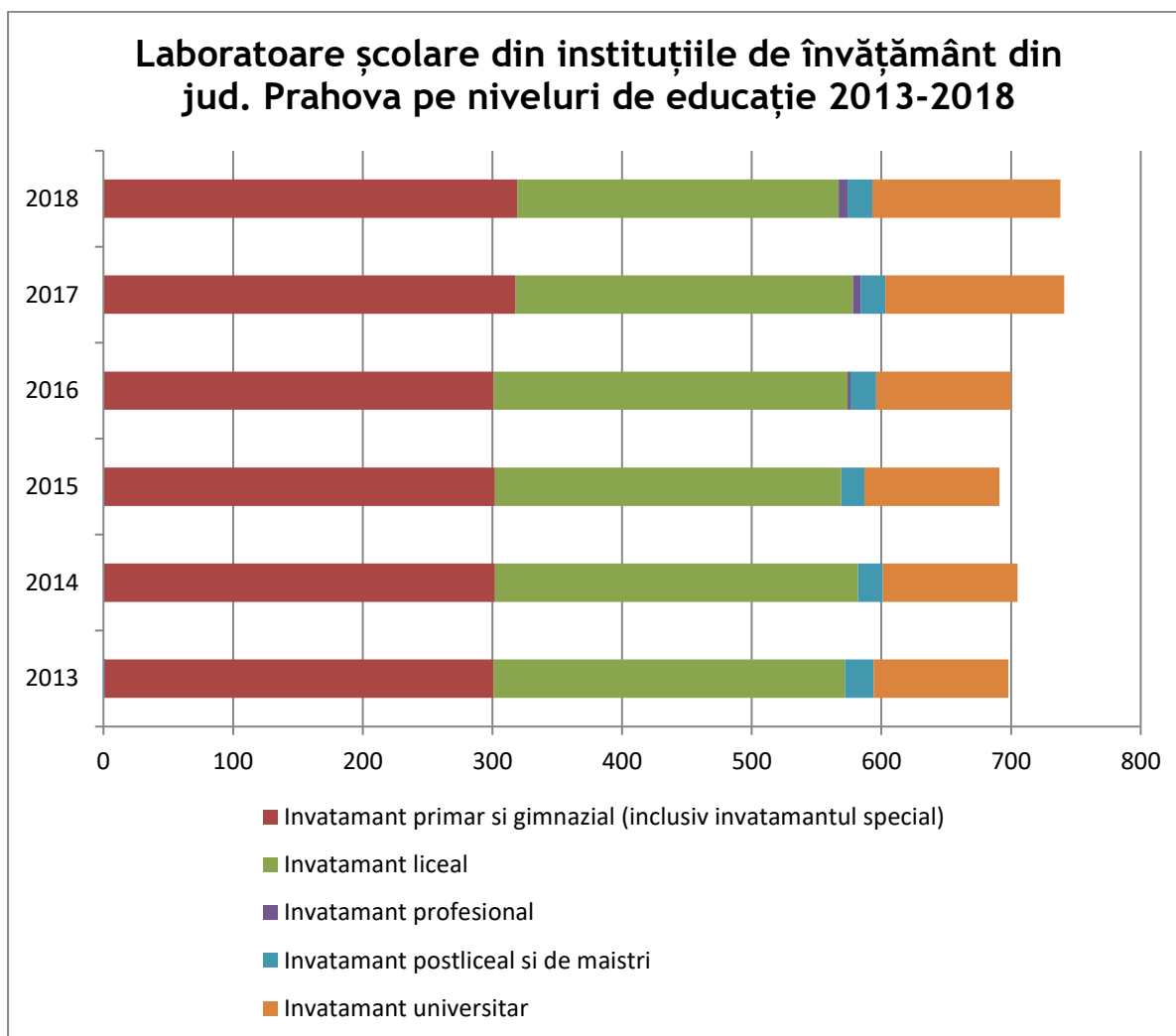


Figura 141 Laboratoare școlare din instituțiile de învățământ din jud. Prahova pe niveluri de educație 2013-2018 Sursa Institutul Național de Statistică - Baza de date Tempo online

Dotarea unităților de învățământ cu **atelier școală în scădere** - școlile din 31 din cele 104 de localități ale județului au avut cel puțin un atelier școală în perioada 2012-2018, înregistrându-se la sfârșitul perioadei la nivelul județului un total de 171 de astfel de ateliere în scădere de la 209 la începutul perioadei deși pregătirii practice i se acordă o importanță din ce în ce mai mare mai ales în învățământul liceal tehnic și cel profesional. Cea mai mare scădere a numărului de ateliere școală se înregistrează la licee, cum ar fi de exemplu cele din orașul Plopeni care au pierdut 16 astfel de ateliere, numărul acestora scăzând de la 2 la începutul perioadei la 6 la sfârșit, posibil pe fondul declinului agenților economici din zonă.

Dotarea instituțiilor de învățământ cu calculatoare a avut o dinamică diferită de la un nivel de învățământ la altul - în învățământul preșcolar și primar și gimnazial s-a înregistrat o dinamică moderată, numărul de calculatoare crescând cu aproximativ 13% în intervalul de referință.

În mod surprinzător numărul de calculatoare a rămas aproximativ același în învățământul liceal, înregistrând mai exact o ușoară creștere de la 4218 PC-uri în 2013 la 4225 la sfârșitul perioadei.

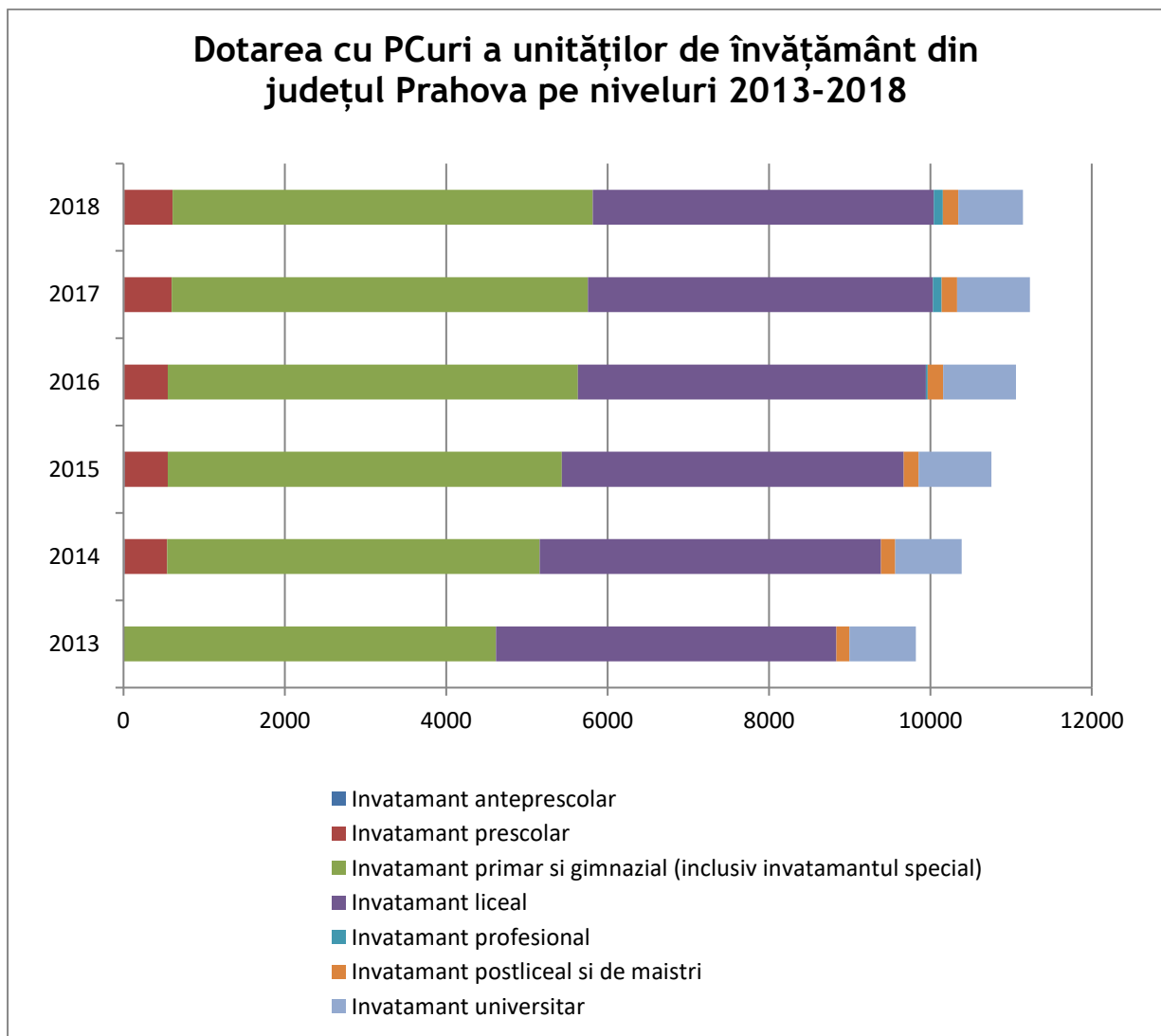


Figura 142 Nivelul de dotare cu calculatoare a școlilor din județ Sursa Institutul Național de Statistică - Baza de date Tempo online

Dotarea școlilor și localităților cu săli de sport - în perioada de referință a crescut numărul sălilor de sport din instituțiile de învățământ din județul Prahova de la 161 în 2017 la 176 în anul 2018. Cu toate acestea se constată că din cele 104 de localități ale județului 36, adică aproximativ o treime, nu aveau săli de sport, printre care și o localitate turistică și anume Orașul Azuga și comunele Aluniș, Bălțești, Berteza, Boldești-Grădiștea, Călugăreni, Cărbunești, Ceptura, Chiojdeanca, Ciorani, Cocorăștii Colț, Colceag, Cosminele, Drăgănești, Dumbrava, Dumbrăvești, Fântânele, Gherghița, Jugureni, Lapoș, Mănești, Olari, Păcureți, Păulești, Plopu, Podenii Noi, Posești, Predeal-Sărari, Salcia, Secăria, Sângeru, Șirna, Ștefești, Tătaru, Tomșani, Vadu Săpat.

Educația preșcolară

Vârsta legală pentru începerea educației variază de la un stat membru al UE la altul iar înscrierea în învățământul preșcolar este, în general, voluntară în majoritatea statelor membre ale UE. Gradul de cuprindere în învățământul preșcolar era în 2018 de 87% - dintr-un total de 19,054 copii cu vârste cuprinse între 3 și 5 ani doar 16,615 erau înscriși la grădiniță.

Media la nivel național era de 89,6% conform Education and Training Monitor 2019 - Country analysis September 2019 Romania al Comisiei Europene.

Strategia Europa 2020 subliniază creșterea ratelor de participare a copiilor mici în vederea pregătirii pentru începerea învățământului obligatoriu. Unul dintre obiectivele sale principale este de a crește ponderea copiilor care participă la învățământul preșcolar la cel puțin 95% până în anul 2020.⁶²

Învățământ primar și gimnazial

La nivelul județului în anul 2019 funcționau 129 școli gimnaziale cu personalitate juridică dintre care 3 cu taxă⁶³ (Școala Gimnazială Internațională "Spectrum", Școala Gimnazială "Excelsis" și "Fortium", toate situate în orașul Ploiești) acestora fiindu-le arondate alte 404 școli de pe raza județului. Din totalul de 533 de unități școlare gimnaziale 102 funcționau cu două schimburi pe zi.

Conform analizelor la nivel național județul Prahova se situa pe primele locuri pe țară în ceea ce privește rezultatele la examenele de evaluare națională, cu o rată de promovare de peste 80% atât în 2013 cât și în 2014, dar în scădere ușoară în 2014 față de 2013.⁶⁴

În anul 2016 județul Prahova, cu un procent de 86,1% se situa pe locul 3 pe țară privind Procentul mediilor mai mari sau egale cu 5 la evaluarea națională. Rata de prezență a fost de asemenea foarte mare de peste 98%, peste media națională de 97%.⁶⁵

CLUBUL COPIILOR "MARTHA BIBESCU", ORAȘUL COMARNIC	ORAȘ COMARNIC
CLUBUL COPIILOR, ORAȘUL VĂLENII DE MUNTE	ORAȘ VĂLENII DE MUNTE
CLUBUL COPIILOR, MUNICIPIUL CÂMPINA	MUNICIPIUL CÂMPINA
CLUBUL COPIILOR, ORAȘUL SLĂNIC	ORAȘ SLĂNIC
CLUBUL COPIILOR "MARIAN FRANGULEA", ORAȘUL MIZIL	ORAȘ MIZIL
CLUBUL COPIILOR, ORAȘUL BREAZA	ORAȘ BREAZA
CLUBUL COPIILOR, ORAȘUL BĂICOI	ORAȘ BĂICOI

Tabel 94 Cluburi pentru activități de timp liber Sursa <https://data.gov.ro/dataset/reteaua-scolara-a-unitatilor-de-invatamant-2019-2020>

Învățământ secundar - liceal și profesional

Inițierea de către Ministerul Educației a programului cu o durată de 3 ani care permite elevilor să s înregistreze în învățământul profesional după promovarea clasei a VIII-a și orientarea elevilor către acest tip de învățământ au constituit principalele motive ale scăderii numărului de elavi înscriși în învățământul liceal începând cu 2016.

În anul școlar 2016/2017, în ceea ce privește distribuția teritorială, 14,1% din totalul elevilor înscriși în unități de învățământ liceal sunt în Regiunea Sud-Muntenia.

Ani	2012	2013	2014	2015	2016	2017
-----	------	------	------	------	------	------

⁶² Eurostat regional yearbook - 3 Education

⁶³ Sursa <https://data.gov.ro/dataset/reteaua-scolara-a-unitatilor-de-invatamant-2019-2020>

⁶⁴ Analiza sistemului de învățământ preuniversitar din România din perspectiva unor indicatori statistici. Politici educaționale bazate pe date Institutul de Științe ale Educației 2015

⁶⁵ Evaluarea Națională 2016 Rezultate după contestații 5 iulie 2016 - Ministerul Educației Naționale

Număr persoane	4742	4114	5086	3991	4099	3766
-----------------------	------	------	------	------	------	------

Tabel 95 Numărul elevilor care au promovat examenul de bacalaureat în județul Prahova 2012-2017 Sursa: Institutul Național de Statistică - Baza de date Tempo online

În ceea ce privește învățământul profesional la nivel național, acesta nu este uniform distribuit la nivel teritorial, Regiunea Sud-Muntenia având o pondere relativ scăzută de 11,2%.

Participarea la educație și rata abandonului școlar

La nivel național, în învățământul primar și gimnazial, fenomenul de neparticipare la educație s-a accentuat în mod evident în perioada recentă, rata netă de cuprindere în învățământ înregistrând o tendință descrescătoare, de la 92,3% în anul școlar 2000/2001, la 82,8% în anul școlar 2018/2019. Situația este diferită în învățământul preșcolar, în sensul că pentru acest nivel de educație participarea a crescut, de la 66,1% în anul școlar 2000/2001 la 79,2% în 2018/2019.⁶⁶

Pentru calculul ratei nete de cuprindere în învățământ Insitututul Național de Statistică utilizează populația rezidentă și populația școlară.

În ceea ce privește județul Prahova, participarea la **educația primară** s-a aflat între **85 și 90%** în anul școlar 2018-2019, ceea ce înseamnă că peste 10% dintre copiii de vârstă școlară nu participă la educație. Rata netă de cuprindere în **învățământul gimnazial** a avut valori sub 85%, în timp ce participarea la învățământul liceal se situează între 65 - 70%. Chiar dacă situația în învățământul preuniversitar este în general mai bună decât media națională ea rămâne îngrijorătoare. Acest ascendent al județului Prahova este însă pierdut în ceea ce privește participarea la învățământul superior.

Național, regiunea Sud Muntenia, județul Prahova și județe limitrofe	Ani / procente					
	2012	2013	2014	2015	2016	2017
Niveluri de instruire						
Învățământ primar și gimnazial						
TOTAL național	1.4	1.5	2	1.8	1.6	1.7
Brașov	3.1	3.2	3.7	3.5	3.2	2.9
Buzău	1.7	2.1	2	2.4	1.9	2.6
Regiunea SUD-MUNTENIA	1.3	1.5	2	1.7	1.7	1.7
Dâmbovița	1.5	1.3	1.6	1.2	1	1.5
Prahova	1.2	1.3	2.1	1.4	1.2	1
Ilfov	:	1	2.2	2.1	2	2
Municipiul București	1.2	1.4	1	1.2	1.2	1
Învățământul secundar ciclul 2 (liceal și profesional)						
TOTAL național	2.9	2.9	3.5	3.6	2.6	2.6
Brașov	2.3	3.5	5.1	4.8	3.6	3.8
Buzău	2.4	1.7	4	3.3	2.7	3.4
Regiunea SUD-MUNTENIA	2.6	2.2	2.7	2.7	2.1	2.2
Dâmbovița	1.7	1.2	2.8	1.9	0.9	1.9

⁶⁶ Tendințe sociale – Institutul Național de Statistică 2019

Prahova	2.3	2	2.3	2.9	1.4	1.7
Ilfov	1.5	2.5	2.7	3	3	2.8
Municipiul București	2.3	2.8	3.1	3.9	2	1.9

Tabel 96 Rata abandonului în învățământul preuniversitar, pe niveluri de educație - național, regional, județul Prahova și județele limitrofe 2012-2017 Sursa: Institutul Național de Statistică - Baza de date Tempo online

Învățământ superior

Universitatea Petrol-Gaze din Ploiești este singura universitate de stat din județul Prahova. Universitatea este o instituție cu tradiție în învățământul tehnic românesc și unica instituție de învățământ superior care asigură pregătirea în domeniul petrol și gaze. Învățământul superior în acest domeniu a început în România în anul 1948, când a fost înființat Institutul de Petrol și Gaze (IPG) din București având ca principal obiectiv pregătirea inginerilor pentru acest sector. În 1967 a început transferul institutului din București la Ploiești, unde a fost înființat Institutul de Petrol din Ploiești. Acesta și-a început activitatea în anul universitar 1967-1968 cu anul I al Facultății de Mașini și Utilaj Petrolier. Institutul din Ploiești a funcționat în paralel cu cel din București până în anul 1975, când s-a finalizat transferul facultăților din București la Ploiești, cu excepția celei de Geologie, care a rămas în cadrul Universității din București. În această structură, institutul a asigurat pregătirea inginerilor și subinginerilor pentru toate sectoarele industriei de petrol și gaze.⁶⁷

În prezent în cadrul universității funcționează cinci facultăți:⁶⁸

- Facultatea de Ingineria Petrolului și Gazelor
- Facultatea de Inginerie Mecanică și Electrică
- Facultatea de Tehnologia Petrolului și Petrochimie
- Facultatea de Științe Economice
- Facultatea de Litere și Științe.

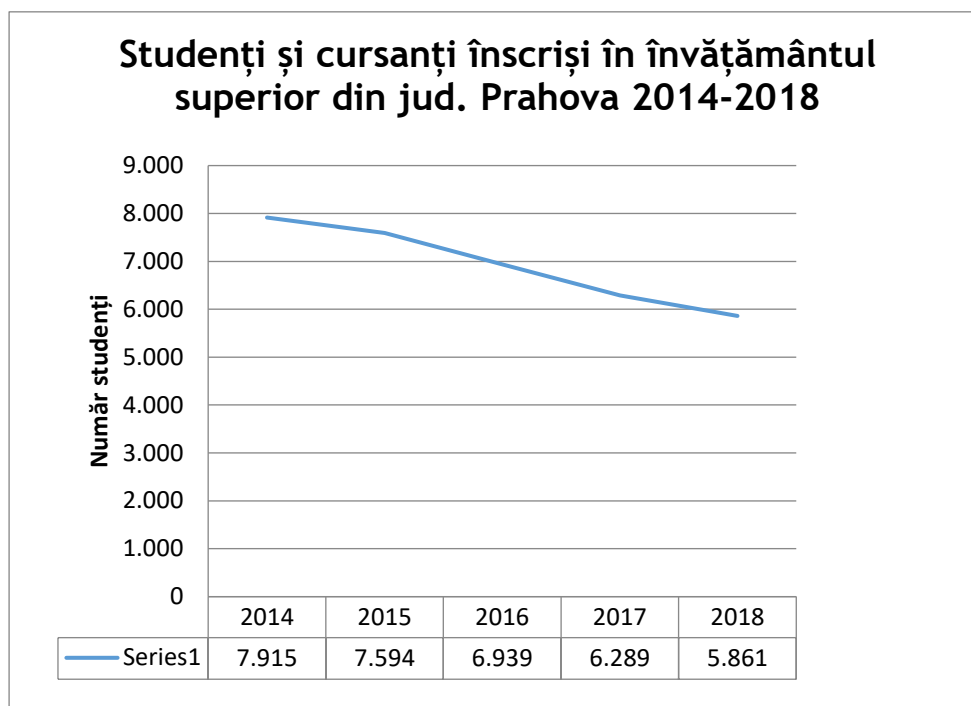
Universitatea dispune de un campus modern care oferă un mediu prietenos și bune condiții de învățare (amfiteatre, săli de curs și seminar, laboratoare dotate cu aparatură modernă, bibliotecă) și de viață în cele 7 cămine cu dotări moderne, cu o capacitate totală de 1,697 de locuri și cantină.

Cu toate acestea se constată o **scădere a efectivelor de studenți** care participă la studii de nivel terțiar în județul Prahova - o **reducere cu 26% peste un sfert în numai 5 ani** în perioada 2014-2018, de la 7,915 studenți în anul 2014 la 5,861 în anul 2018. Trendul se încadrează în cel înregistrat la nivel național - dar scăderea din județul Prahova este dramatică - mult peste cea înregistrată la nivel național. Astfel efectivele de studenți înscriși în învățământul superior de licență au scăzut la nivel național în aceeași perioadă 2014-2018 (de la 411,2 mii la 402,7 mii), scăderea fiind de 2,1%.⁶⁹

⁶⁷ Geneza și evoluția învățământului superior din România – în date statistice

⁶⁸ <https://www.upg-ploiesti.ro/ro/ghid-de-studii-2019-2020>

⁶⁹ Raport privind starea învățământului superior din România 2017 - 2018 Ministerul Educației Naționale



*Figura 143 Evoluția numărului de persoane înscrise în învățământul superior
Sursa Institutul Național de Statistică - Baza de date Tempo online*

La nivelul regiunii Sud Muntenia mai funcționează încă 3 universități, două în județul Argeș - Universitatea și Universitatea "Constantin Brâncoveanu" din Pitești și una în județul Dâmbovița - Universitatea "Valahia" din Târgoviște. Ca număr de facultăți regiunea Sud Muntenia are cea mai mică pondere la nivel național cu doar 5,4% din total, iar ca număr/efective de studenți ponderea sa este chiar mai mică, de doar 3,9%. Din acest punct de vedere orașul Ploiești are un potențial semnificativ de creștere ca pol de furnizare a oportunităților de educație terțiare la nivelul regiunii sale.⁷⁰

Strategia Europa 2020 a stabilit ca obiectiv principal creșterea la cel puțin 40% a numărului persoanelor din UE cu vârsta cuprinsă între 30 și 34 de ani care absolvă o formă de învățământ terțiar.⁷¹

Rata de cuprindere a tinerilor în învățământul superior în județul Prahova este de 11,3%, sub cea din județele limitrofe care au și centre universitare cum ar fi Argeș (16,8%), Dâmbovița (8,7%) și Brașov (57,0%) cu peste 16% (anul 2018/2019).⁷²

În învățământul superior, centrele universitare tradiționale pentru România, ca de exemplu București, Cluj, Iași și Timiș, atrag un număr mare de studenți, ratele nete de cuprindere în programele de studii universitare fiind de peste 75,0%.

Învățământ profesional și tehnic și formare profesională

Pe an ce trece, România înțelege că trebuie pus accentul pe dezvoltarea educației și formării profesionale, iar Ministerul Educației și Cercetării încurajează un învățământ care fructifică parteneriatul cu operatorii economici care, la finalul școlarizării, ne așteptăm să angajeze viitorii absolvenți. Astfel, Centrul Național de Dezvoltare a Învățământului Profesional și Tehnic a sprijinit, prin colegii coordonatori regionali de la

⁷⁰ idem

⁷¹ Semestrul european – fișă tematică rata de absolvire a învățământului terțiar – Comisia Europeană 2017

⁷² Tendințe sociale – Institutul Național de Statistică 2019

nivelul întregii țări, proiectarea unui plan de școlarizare pentru anul școlar 2020-2021 care să răspundă în cea mai mare măsură solicitărilor operatorilor economici.

Acest lucru poate fi observat la nivelul județului Prahova unde preferența tinerilor se schimbă accelerat în favoarea învățământului profesional. În intervalul de referință 2012-2017 ponderea elevilor înscriși în învățământul profesional și tehnic a crescut de la 2,2% în 2012 la 13,2% în 2018, numărul elevilor înscriși crescând de aproape 5 ori în numai 6 ani.

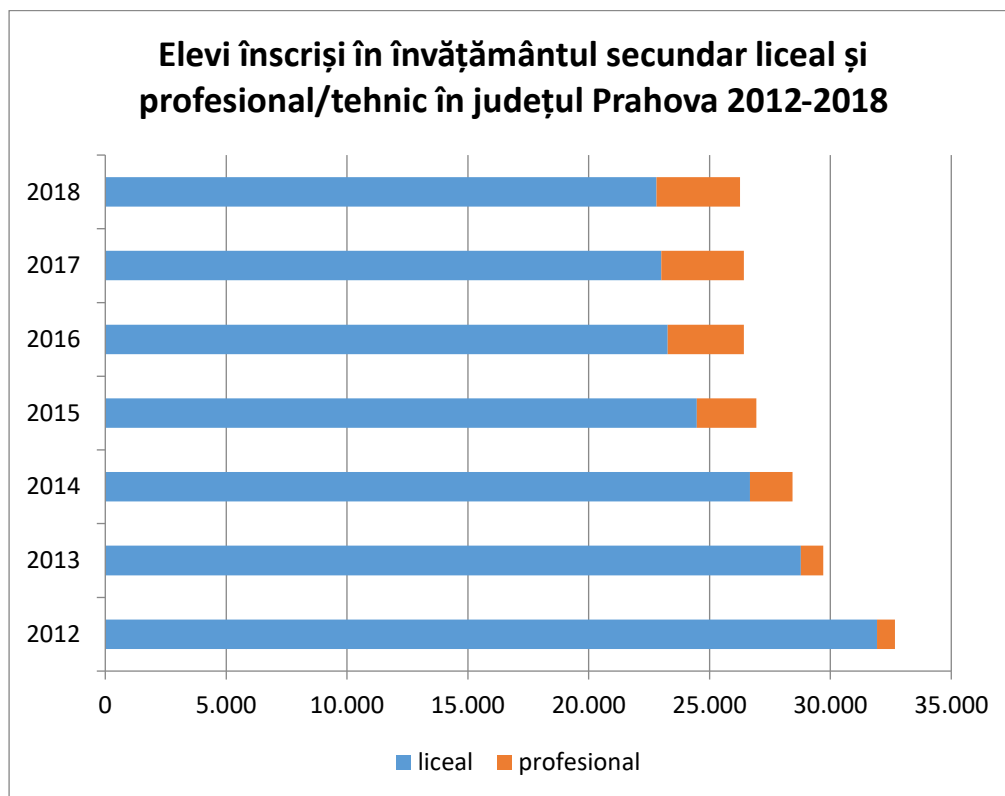


Figura 144 Elevi înscriși în învățământul secundar liceal și profesional/tehnic în județul Prahova 2012-2018
Sursa Institutul Național de Statistică - Baza de date Tempo online



Figura 145 Ponderea învățământului profesional / tehnic (2018) Sursa Institutul Național de Statistică - Baza de date Tempo online

Învățământul secundar superior - profesional are durata de școlarizare de 1-4 ani și cuprinde tineri în vârstă de 15-18 ani. Funcționează cu formele de învățământ: zi, seral și frecvență redusă. Înscrierea în primul an de învățământ se face numai dintre absolvenții învățământului gimnazial cu sau fără examen de absolvire (test național). Funcționează cu următoarele tipuri de unități: - școli profesionale (școli de arte și meserii); - învățământ de ucenici; - școli profesionale (școli de arte și meserii) speciale; - școli speciale de reeducare.

Învățământul profesional și tehnic în județul Prahova se desfășoară în 42 unități de învățământ, din care 11 colegii tehnice, 23 de licee tehnologice, 8 unități de învățământ particulare - cooperatiste, două licee și 6 unități de învățământ postliceal. Rețeaua unităților de învățământ este distribuită în 21 localități, 10 în mediul rural, 11 în mediul urban.⁷³

Învățământul profesional și tehnic (TVET) trebuie să contribuie prin oferta educațională și calitatea formării profesionale a absolvenților la realizarea unei cât mai bune inserții a acestora pe piața muncii și trebuie să răspundă intereselor și nevoilor de educație și formare ale elevilor. Cifrele de școlarizare pentru anul școlar 2020-2021⁷⁴ au adus creșteri semnificative pentru învățământul profesional. Ponderea acestuia a ajuns la 27,4% din totalul locurilor din învățământul public la clasa a IX-a conform Centrul Național pentru Dezvoltarea Învățământului Profesional. Județul Prahova se situează sub media națională cu doar 25,4% pondere acordată acestui tip de învățământ cu toate că sectorul industrial are o evoluție dinamică pozitivă la nivelul județului.

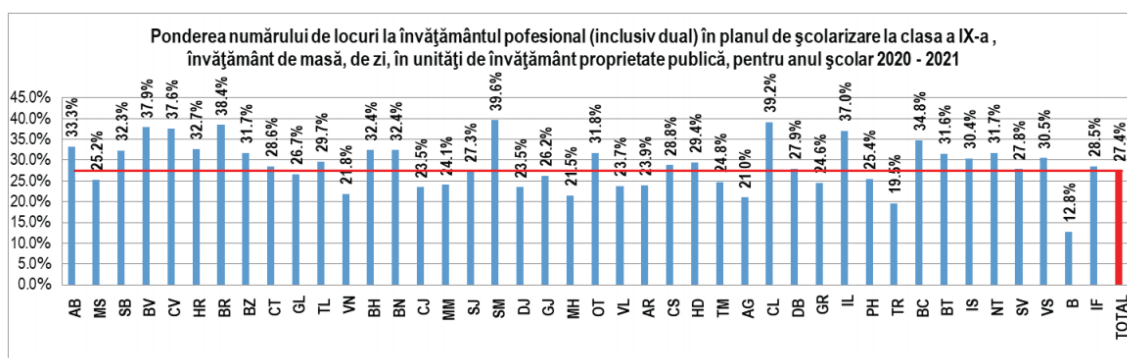


Figura 146 Centrul Național pentru Dezvoltarea Învățământului Profesional⁷⁵

Învățământul dual se adresează absolvenților clasei a VIII-a, are o durată de cel puțin 3 ani și are o pondere semnificativă a pregătirii practice derulate la operatori economici parteneri.

Învățământul dual are o dinamică pozitivă atât la nivel național cât și la nivelul județului Prahova. Ponderea acestuia va ajunge în anul școlar 2020-2021 la nivel național la 4,9% din totalul locurilor din învățământul public la clasa a IX-a conform Centrul

⁷³ <http://ipt.epractica.ro/index.php>

⁷⁴ <https://www.alegetidrumul.ro/noutati/peste-96600-locuri-disponibile-in-invatamantul-profesional-si-tehnic-pentru-anul-scolar-2020-2021>

Național pentru Dezvoltarea Învățământului Profesional, ponderea propusă la nivelul județului Prahova fiind superioară celei naționale de 5,4%, fiind însă sub cea înregistrată de județele fruntașe din acest punct de vedere, și anume județe din Transilvania cum ar fi Brașov cel mai avansat din acest punct de vedere la nivel național cu 19,8%, sau Alba cu 10,3%, Bihor 13,8%, dar și alte județe limitrofe Prahova cum ar fi Ilfov cu 6,3%.

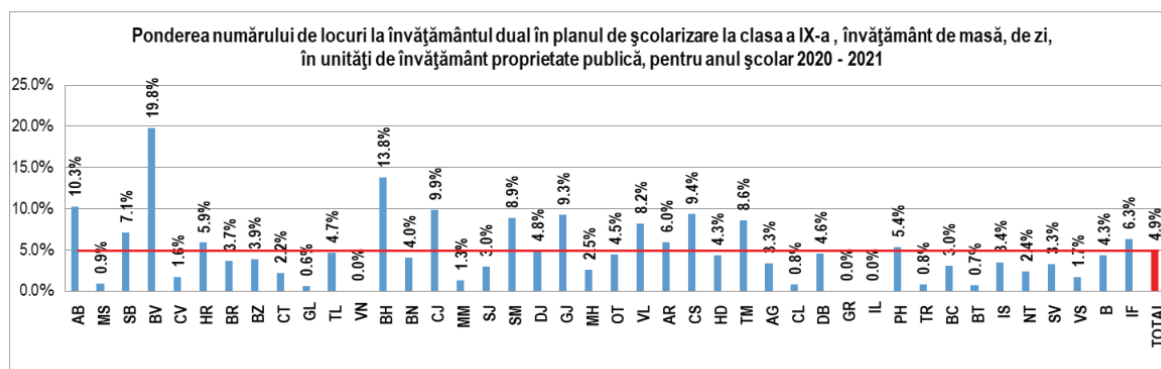


Figura 147 Centrul Național pentru Dezvoltarea Învățământului Profesional⁷⁶

De exemplu Liceul Tehnologic “1 Mai”, Municipiul Ploiești care școlarizează următoarele calificări: Electronist aparate și echipamente, Electrician exploatare joasă tensiune, Electrician constructor, Confectioner produse electrotehnice, Lăcătuș construcții metalice și utilaj tehnologic, Strungar, Sudor, Mecanic echipamente hidraulice și pneumatice, Mecanic utilaje și instalații în industrie, a avut parteneriate de colaborare pentru învățământul profesional dual cu Kraffanlagen Romania, Habau Pps Pipeline Systems S.R.L. Ploiești, S.C. J. Christof E&P Services S.R.L., Brazi, S.C. Rohrer Servicii Industriale S.R.L. București. De asemenea, pentru învățământul profesional de stat liceul a avut parteneriate de colaborare cu: Bbm Akustik Industrie Coswig Germany, S.C. Calsonic Kansei S.R.L. Ploiești, S.C. Uzuc S.A. Ploiești, S.C. Upetrom “1 Mai” S.A. Ploiești, Etanșări Grafex S.R.L. Ploiești.⁷⁷

Un alt exemplu este: Școala de Meserii CONCORDIA din cadrul Centrului Austriac pentru Educație și Formare Profesională CONCORDIA oferă oportunități incluzive de formare profesională pentru 40 de tineri anual, garantând accesul tinerilor defavorizați social la educație și formare profesională de calitate. Școala implementează elemente din învățământul dual în parteneriat cu Colegiul Economic „Virgil Madgearu” din Ploiești, începând cu septembrie 2015, s-a format o grupă de brutari - patiseri - preparatori produse făinoase, apoi cu o clasă de bucătari, începând cu anul 2016 și una de bucătari - ospătari, din toamna anului 2018. Lista parteneriatelor continuă cu clasele de brutari formate în colaborare cu Liceul Tehnologic Agricol Bărcănești, respectiv Colegiul Tehnic Lazăr Edeleanu în perioada 2018-2019 și nu în ultimul rând clasa de tâmplari 2018-2020 alături de Colegiul Tehnic Toma Socolescu. Cursurile pun accent pe formarea practică și deprinderea abilităților și competențelor necesare pentru adaptarea tinerilor la piața dinamică a muncii. Școala de Meserii CONCORDIA asigură cursurile practice susținute de specialiști în brutărie, patiserie, bucătărie, tâmplărie și ospătărie, transportul

⁷⁶ <https://www.alegetidrumul.ro/noutati/peste-96600-locuri-disponibile-in-invatamantul-profesional-si-tehnic-pentru-anul-scolar-2020-2021>

⁷⁷ <https://lic1maiploiesti.wordpress.com/invatamant-dual/>

cursanților și un prânz cald, în timp ce partenerii asigură cursurile de teorie și sălile de curs.⁷⁸

În ceea ce privește formarea profesională a adulților, Agenția Județeană pentru Plăți și Inspecție Socială Prahova gestionează Registrul Furnizorilor de Formare din Județul Prahova⁷⁹, ce vizează atât programe de specializare, de perfecționare, cât și programe de calificare autorizate de Autoritatea Națională pentru Calificări.

Percepție părți interesate - educație și formare profesională

Acest capitol abordează parțial problematica tratată în principal de două obiective asumate prin Planul de Dezvoltare Durabilă a Județului Prahova în perioada 2014 - 2020 și anume:

- Obiectiv 5. Dezvoltarea capitalului uman prin creșterea accesului la educație și instruire pe tot parcursul vieții și stimularea ocupării forței de muncă
 - o M5.1. Dezvoltarea și modernizarea infrastructurii educaționale și de cercetare;
 - o M5.2. Dezvoltarea capacității instituționale a sistemului educațional, de cercetare și de formare continuă;
 - o M5.3. Corelarea programelor educaționale cu cerințele pieței muncii.

La nivelul UAT-urilor, percepția privind realizarea celor trei măsuri vizate ale obiectivului 5 este pozitivă, se consideră că măsurile prevăzute pentru atingerea obiectivelor de dezvoltare pentru perioada 2014 - 2020 din Planul de Dezvoltare Durabilă a Județului Prahova sunt realizate în mare și foarte mare măsură de 70% (M5.1.), 66% (M5.2) și respectiv 50% (M5.3.) și sunt realizate în mică și foarte mică măsură de 22% (M5.1.), 24% (M5.2) și respectiv 40% (M5.3.).

Obiectiv 5. Dezvoltarea capitalului uman prin creșterea accesului la educație și instruire pe tot parcursul vieții și stimularea ocupării forței de muncă

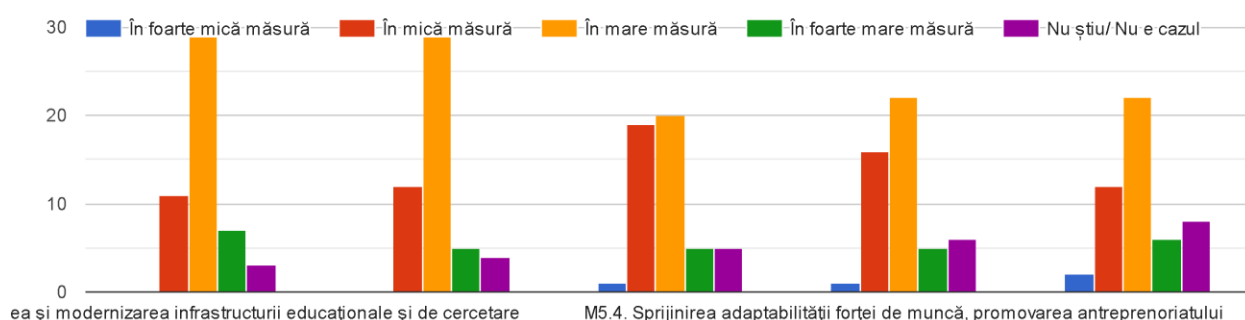


Figura 148 Percepție UAT-urilor cu privire la îndeplinirea obiectivelor referitoare la educație, instruire și stimularea ocupării

Cetățenii sunt în proporție de 51,7% nemulțumiți și foarte nemulțumiți de infrastructura educațională din județ (rețeaua de creșe, grădinițe, școli, licee, universități, etc), iar 39,7% sunt mulțumiți sau foarte mulțumiți.

⁷⁸ <http://www.concordia.org.ro/scoala/modelul-educational>

⁷⁹ Sursa: <http://prahova.mmanpis.ro/informatii-de-interes-public/formare-profesionala/registrul-furnizorilor-de-formare/>

Pe tema capacității instituționale a sistemului educațional, părțile interesate sunt nemulțumite sau foarte nemulțumite în procent de 40,3% și mulțumite sau foarte mulțumite eîn procent de 50,9%.

Infrastructura educațională din județ (rețeaua de creșe, grădinițe, școli, licee, universități, etc)

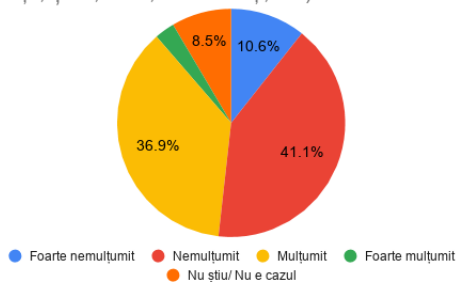


Figura 149 Percepția cetățenilor cu privire la infrastructura educațională din județ

Dezvoltarea capacității instituționale a sistemului educațional, de cercetare și de formare continuă în

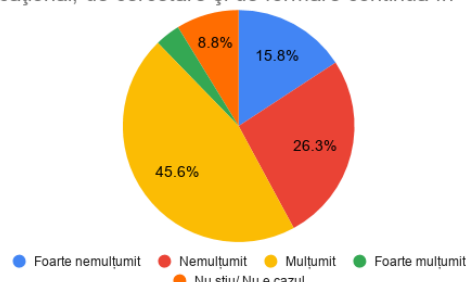


Figura 150 Percepția părților interesate cu privire la capacitatea instituțională a sistemului educațional

În ceea ce privește corelarea programelor educaționale cu cerințele pieței muncii, în localitate/județ, 26,2% dintre cetățeni sunt mulțumiți și 65,3% sunt nemulțumiți sau foarte nemulțumiți; 36,9% dintre părțile interesate sunt mulțumite sau foarte mulțumite și 54,4% sunt nemulțumite sau foarte nemulțumite.

Corelarea programelor educaționale cu cerințele pieței muncii, în localitate/județ

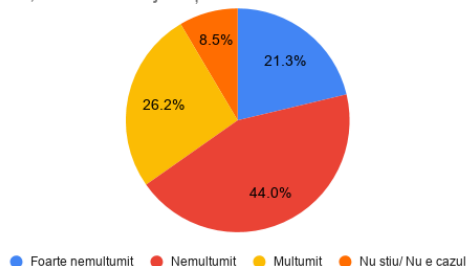


Figura 151 Percepția cetățenilor cu privire corelarea programelor educaționale cu cerințele pieței muncii

Corelarea programelor educaționale cu cerințele pieței muncii, în localitate/județ

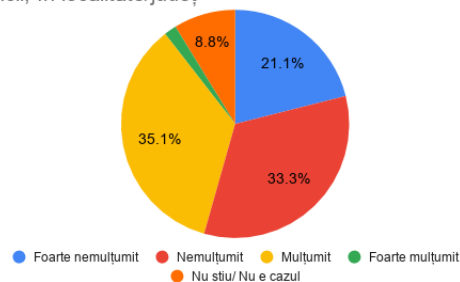


Figura 152 Percepția părților interesate cu privire la corelarea programelor educaționale cu cerințele pieței muncii

4.6.1.2 Analiză SWOT domeniu acțiunilor de educație și formare

Puncte tari	Puncte slabe
<ul style="list-style-type: none"> Orașul Ploiești este un centru universitar vechi, de tradiție fiind recunoscut în domeniile sale de specialitate. Județul Prahova se află printre cele cu un număr redus comparativ de grupuri sanitare în exteriorul clădirii acesta fiind de 17 conform unei liste publicate de MEN în ianuarie 2018, relativ puține în comparație cu situația de la nivel național. 	<ul style="list-style-type: none"> Lipsa creșelor - în intervalul de referință au existat creșe doar între anii 2014-2015. Scădere semnificativă a populației înscrise în învățământul preșcolar de -14,7% pe fondul scăderii natalității. Participarea la educația primară s-a aflat între 85 și 90% în anul școlar 2018-2019, ceea ce înseamnă că peste 10% dintre copiii de vârstă școlară nu participă la educație.


- Numărul sălilor de clasă a crescut semnificativ de la un număr total de 3382 în anul 2012 la 4204 în 2018, înregistrându-se astfel o creștere cu aproape 21% în 7 ani.
- Numărul de laboratoare din învățământul primar și gimnazial a crescut dar doar cu 19 laboratoare în ultimii 6 ani, iar cel din învățământul profesional care la începutul perioadei nu deținea astfel de laboratoare a crescut într-un ritm rapid ajung la 7 în anul 2018.
- Excelente rezultate școlare în învățământul gimnazial - județul Prahova se situa pe primele locuri pe țară în ceea ce privește rezultatele la examenele de evaluare națională, cu o rată de promovare de peste 80% atât în 2013 cât și în 2014, dar în scădere ușoară în 2014 față de 2013.
- În anul 2016 județul Prahova, cu un procent de 86,1% se situa pe locul 3 pe țară privind Procentul mediilor mai mari sau egale cu 5 la evaluarea națională, rata de prezență peste media națională.
- În învățământul superior, după o perioadă de stagnare există un ritm susținut de înființare de noi laboratoare anual cu începere din 2016.
- Rata netă de cuprindere În învățământul gimnazial a avut valori sub 85%, în timp ce participarea la învățământul liceal se situează între 65 - 70%, o situație mai bună decât media națională dar totuși îngrijorătoare.
- Scădere masivă a populației școlare la nivelul învățământului liceal de - 28% - care se datorează probabil abandonului studiilor înainte de finalizarea liceului.
- Cu începere din anul 2011 au dispărut sau au fost reorganizate liceele agricole, silvice, agromontane și veterinare cu toate că județul Prahova continua să fie un județ cu o importantă zonă rurală și montană, acest sector oferind încă importante oportunități de ocupare populației - vezi secțiunea de ocupare.
- Dotarea unităților de învățământ cu ateliere școală în scădere - deși pregătirii practice i se acordă o importanță din ce în ce mai mare mai ales în învățământul liceal tehnic și cel profesional.
- Rata mică a învățământului dual de doar 10% din totalul învățământului profesional sub cea din județe vecine c Brașov.
- Numărul studenților și cursanți înscriși în învățământul superior din Prahova (licența, master, cursuri postuniversitare, doctorat și programe postdoctorale) a scăzut însă constant în perioada 2014-2018 de la 7,915 la 5,861 o scădere de aproape 26% în numai 5 ani.
- Rata de cuprindere a tinerilor în învățământul superior în județul Prahova este de sub 15%, sub cea din județele limitrofe care au și centre universitare cum ar fi Argeș și Brașov cu peste 35%.
- Dotarea școlilor cu laboratoare - nivelul de dotare materială a școlilor rămâne relativ redus. Numărul total de laboratoare din învățământul liceal chiar a scăzut de la 271 la începutul perioadei pentru care au fost disponibile date la 248 în anul

	<p>2018, la fel și cel din învățământul postliceal și de maiștri.</p> <ul style="list-style-type: none"> • Numărul de calculatoare a rămas aproximativ același în învățământul liceal, înregistrând mai exact o ușoară scădere de la 1180 PCuri în 2013 la 1115 la sfârșitul perioadei.
Oportunități	Amenințări
<ul style="list-style-type: none"> • Reorientarea elevilor către învățământul profesional unde populația școlară a crescut de 3,7 ori, cu 374% în această perioadă - prin implicarea agenilor economici inclusiv în învățământul dual. • Creșterea rolului centrului universitar Ploiești față de unele județe vecine care nu au universități proprii cum ar fi Dâmbovița și Buzău - mai ales având în vedere costurile mai reduse față de alte centre universitare ca București și Brașov și oportunitățile de ocupare. 	<ul style="list-style-type: none"> • Populația școlară a scăzut constant în perioada analizată, per total cu 10% din cauza declinului demografic, al emigrației părinților dar nu numai. • Apropierea de alte centre universitare mari Brașov București face ca mulți tineri din Prahova să plece pentru studii superioare.

4.6.1.3 Justificarea acțiunilor de acțiunilor de educație și formare

Obiectivele specifice țintite de Strategia Națională pentru Dezvoltare Durabilă a României orizont 2030, corelate cu domeniul de dezvoltare - educație și formare

4 EDUCATIE DE CALITATE



Garantarea unei educații de calitate și promovarea oportunității-lor de învățare de-a lungul vieții pentru toți

1. Reducerea ratei de părăsire timpurie a sistemului educațional. Învățământ axat pe competențe și centrat pe nevoile elevului, căruia să îi fie oferită o mai mare libertate în definirea priorităților de studiu, prin măsuri precum creșterea ponderii de materii opționale.
2. Asigurarea faptului că toți elevii dobândesc cunoștințele și competențele necesare pentru promovarea dezvoltării durabile, inclusiv prin educația pentru dezvoltare durabilă și stiluri de viață durabile, drepturile omului, egalitatea de gen, promovarea unei culturi a păcii și non-violenței, aprecierea diversității culturale și a contribuției culturii la dezvoltarea durabilă.
3. Accentuarea rolului, în procesul educațional, al educației civice, a principiilor și noțiunilor despre o societate durabilă pașnică și incluzivă, egalitate de gen, despre valorile democrației și pluralismului, despre valorile

multiculturalismului, prevenția discriminării și înțelegerea percepției „celuilalt”, despre importanța eradicării violenței cu accent pe fenomenul de violență în școli.

4. Modernizarea sistemului de învățământ prin adaptarea metodologiilor de predare-învățare la folosirea tehnologiilor informaționale și creșterea calității actului educațional.
5. Organizarea învățământului profesional și tehnic în campusuri special amenajate și dotate; pregătirea personalului didactic bine calificat; elaborarea de curriculum potrivit cerințelor de pe piața muncii prin dezvoltarea de parteneriate, inclusiv cu mediul de afaceri.
6. Extinderea generalizată a facilităților pentru formarea și perfecționarea continuă pe tot parcursul vieții, sporirea considerabilă a participării la sistemele formale și nonformale de cunoaștere în vederea apropierii României de media performanțelor din statele membre ale UE. Extinderea rețelei de centre comunitare de învățare permanentă de către autoritățile locale; continuarea cointeresării companiilor în sprijinirea înrolării angajaților în asemenea programe. Creșterea substanțială a numărului de tineri și adulți care dețin competențe relevante, inclusiv competențe profesionale, care să faciliteze angajarea, crearea de locuri de muncă decente și antreprenoriatul.
7. Creșterea nivelului de educație financiară a cetățenilor.
8. Extinderea în educația formală universitară a dezvoltării durabile ca principii și specializare și accentuarea rolului cercetării interdisciplinare în dezvoltarea unei societăți durabile.

4.6.2 Orientare strategică: derivarea domeniului de acțiune acțiunilor de educație și formare și măsuri de orientare

4.6.2.1 Obiectivele generale

OG I. Dezvoltarea capitalului uman al județului Prahova și a ratei de ocupare a acestuia, pentru integrarea într-o economie inovativă și performantă

4.6.2.2 Obiectivele specifice

OS 1.3 Consolidarea capacității administrației publice locale de a asigura accesul la servicii publice de calitate

OS I.1 Creșterea nivelului de educație și formare profesională al populației județului odată cu creșterea ratei de participare la toate nivelele de învățământ și îmbunătățirea ofertei de formare

OS I.2 Creșterea echilibrată a numărului de locuri de muncă și îmbunătățirea ofertei de ocupare pe teritoriul județului

OS I.3 Consolidarea activităților de cercetare - dezvoltare - inovare adaptate la provocările economice actuale, prin cooperarea dintre mediul universitar, centre de cercetare și companii

4.6.2.2 Măsuri de orientare - Fișe de Proiect

Fișa nr.43

Domeniu educație și formare	Programul / proiectul propus Titlul: Implementare platformă digitală de management al procesului educațional în instituțiile de învățământ preuniversitar din județul Prahova
Cadrul general	Tehnologiile moderne sunt esențiale în pentru buna desfășurarea a activității de management al activităților școlare.
Grup țintă	Elevii din județ Părinții/famiile elevilor din județ Personalul didactic și nedidactic juț
Obiective	OS 1.3 Consolidarea capacității administrației publice locale de a asigura accesul la servicii publice de calitate OS I.1 Creșterea nivelului de educație și formare profesională al populației județului odată cu creșterea ratei de participare la toate nivelele de învățământ și îmbunătățirea ofertei de formare OS I.2 Creșterea echilibrată a numărului de locuri de muncă și îmbunătățirea ofertei de ocupare pe teritoriul județului OS I.3 Consolidarea activităților de cercetare - dezvoltare - inovare adaptate la provocările economice actuale, prin cooperarea dintre mediul universitar, centre de cercetare și companii
Motivația proiectului	Asigurarea gestionării online a activității zilnice a elevilor și a interacțiunii cu părinții
Modul de implementare a proiectului	Achiziționarea și dotarea pentru instituțiile de învățământ preuniversitar din județ a unor echipamente software și hardware destinate operaționalizării unei platforme care să cuprindă aplicații de tipul : <ul style="list-style-type: none"> • catalog online, • orar digital, • secretariat școlar electronic (inclusiv înscrieri online în instituții de învățământ). Platforma digitală ar urma să fie integrată website-urilor instituțiilor de învățământ înrolate în proiect
Sursa de finanțare/posibile surse de finanțare	PNRR Programul Regional Sud Muntenia 2021-2027 Buget județean
Instituția care răspunde de realizarea proiectului	Județul Prahova ISJ Prahova

	UAT-uri din județ
Termen de realizare	2027
Indicatori	Operaționalizarea completă a platformei digitale de management școlar în instituțiile de învățământ județ Toate instituțiile școlare din județ Număr de elevi și părinți înrolați în platformă.

Fișa nr. 44

Domeniu educație și formare	Programul / proiectul propus Titlul: Implementarea unei aplicații de administrare a fișei/dosarul digital al copilului/elevului în instituțiile școlare din județ
Cadrul general	Încă de la intrarea în sistemul de învățământ apare necesitatea gestionării unui volum foarte mare de informații care privesc evoluția copilului /elevului. Soluția gestionării eficiente a acestor informații vine din utilizarea tehnologiei moderne
Grup țintă	Copii/elevii din instituțiile de învățământ preuniversitar din județ Părinții/reprezentanții legali ai copiilor/elevilor din instituțiile de învățământ preuniversitar din județ
Obiective	OS 1.3 Consolidarea capacității administrației publice locale de a asigura accesul la servicii publice de calitate OS I.1 Creșterea nivelului de educație și formare profesională al populației județului odată cu creșterea ratei de participare la toate nivelele de învățământ și îmbunătățirea ofertei de formare OS I.2 Creșterea echilibrată a numărului de locuri de muncă și îmbunătățirea ofertei de ocupare pe teritoriul județului OS I.3 Consolidarea activităților de cercetare - dezvoltare - inovare adaptate la provocările economice actuale, prin cooperarea dintre mediul universitar, centre de cercetare și companii
Motivația proiectului	Asigurarea gestionării eficiente a procesului de management informațional în legătură cu populația școlară din județ
Modul de implementare a proiectului	Achiziționarea și operaționalizarea unor soft-uri care să creeze un "dosar digital" al copilului /elevului, cuprinzând informații despre situația administrativă și școlară a elevului/copilului, la care va avea acces doar instituția de învățământ și

	<p>părinții/reprezentanții legali ai copilului/elevului.</p> <p>Dosarul digital va putea cuprinde:</p> <ul style="list-style-type: none"> - aspecte despre evoluția din punct de vedere administrativ al copilului/elevului în sistemul de învățământ (înscriere, transferuri, scutiri medicale sau de altă natură, eventuale burse primite sau sancțiuni disciplinare aplicate, documente depuse/solicitate de instituția de învățământ sau de părinte/reprezentantul legal, etc) - aspecte privind situația școlară (note obținute, absențe, participări la activități extra curriculare, etc.) - date despre starea de sănătate a copilului/elevului importante sub aspectul participării acestuia în activitățile didactice și extra curriculare desfășurate de instituțiile de învățământ. <p>Realizarea fișei/dosarului digital se va realiza numai pe baza acordului exprimat de părinte/reprezentantul legal al copilului/elevului.</p>
Sursa de finanțare/posibile surse de finanțare	Programul Regional Sud Muntenia 2021-2027 Buget județean
Instituția care răspunde de realizarea proiectului	Județul Prahova ISJ Prahova
Termen de realizare	2027
Indicatori	Număr de copii/elevi Toate instituții de învățământ din județ

Fișa nr. 45

Domeniu Educație și formare	Programul / proiectul propus Titlul: Creșterea siguranței în școli prin utilizarea tehnologiei moderne
Cadrul general	Asigurarea siguranței în școli este unul dintre cele mai importante obiective ale autorităților administrației publice .
Grup țintă	Elevii din școlile din județ Personalul didactic și nedidactic
Obiective	OS 1.3 Consolidarea capacității administrației publice locale de a asigura accesul la servicii publice de calitate
Motivația proiectului	Creșterea nivelului siguranță în unitățile de învățământ din județ

Modul de implementare a proiectului	Dotarea cu sisteme de control acces în spațiile destinate exclusiv învățământului liceal din județ Dotarea instituțiilor de învățământ din județ cu echipamente și soluții de supraveghere video cu AI (inteligență artificială) încorporat
Sursa de finanțare/posibile surse de finanțare	Programul Regional Sud Muntenia 2021-2027 Buget județului
Instituția care răspunde de realizarea proiectului	Județul Prahova ISJ Prahova IPJ Prahova
Termen de realizare	2027
Indicatori	Număr de instituții școlare dotate cu sistem de control acces/Toate liceele din județ

Fișa nr.46

Domeniu Educație și formare	Programul / proiectul propus Titlul: Program de alfabetizare digitală în vederea dezvoltării competențelor IT în rândul populației cu accent pe grupurile vulnerabile și pe copii inclusiv pentru combaterea dezinformării
Cadrul general	Utilizarea pe scară largă a tehnologiilor moderne de comunicare și digitalizarea majorității domeniilor de activitate reclamă necesitatea pregătirii populației în acest domeniu.
Grup țintă	Populația județului
Obiective	OS 1.3 Consolidarea capacității administrației publice locale de a asigura accesul la servicii publice de calitate OS I.1 Creșterea nivelului de educație și formare profesională al populației județului odată cu creșterea ratei de participare la toate nivelele de învățământ și îmbunătățirea ofertei de formare OS I.2 Creșterea echilibrată a numărului de locuri de muncă și îmbunătățirea ofertei de ocupare pe teritoriul județului OS I.3 Consolidarea activităților de cercetare - dezvoltare - inovare adaptate la provocările economice actuale, prin cooperarea dintre mediul universitar, centre de cercetare și companii
Motivația proiectului	Dobândirea unor competențe minimale în domeniul IT de către persoanele din grupul țintă
Modul de implementare a proiectului	Popularizarea programului în rândul comunității

	<p>Identificarea nevoilor reale de pregătire în domeniu (număr de persoane și nivel de cunoștințe la care se dorește a se ajunge).</p> <p>Organizarea de sesiuni de training-uri de formare.</p> <p>Încheierea de parteneriate cu furnizorii de formare în domeniu.</p> <p>Organizare de cursuri/sesiuni de pregătire dedicate copiilor, utilizând aplicații digitale și jocuri adaptate vârstei, în scopul creării premiselor pentru dezvoltarea competențelor digitale la elevi și preșcolari.</p> <p>Identificarea elevilor care au nevoi speciale și implementare program dedicat având în vedere folosirea unor aplicații aplicațiilor dedicate afecțiunilor de care suferă fiecare elev în parte (Jaws/NVDA, pentru elevii cu deficiențe de vedere, aplicații de comunicare augmentativă, pentru elevii cu TSA etc.)</p>
Sursa de finanțare/posibile surse de finanțare	<p>Buget județean</p> <p>Programul Regional Sud Muntenia 2021-2027</p> <p>Sponsorizări.</p>
Instituția care răspunde de realizarea proiectului	<p>Județul Prahova</p> <p>ISJ Prahova</p> <p>DGASPC Prahova</p> <p>UAT-uri din județ</p> <p>Furnizorii de programe de formare</p>
Termen de realizare	<p>Permanent</p>
Indicatori	<p>Număr de campanii de popularizare a programului.</p> <p>Creare bază de date reflectând nevoia de formare la nivel local.</p> <p>Numărul de sesiuni de training-uri de formare pe parcursul unui an.</p> <p>Numărul de persoane incluse în programele de instruire.</p> <p>Echipamente achiziționate</p>

Fișa nr.47

Domeniu educație și formare	<p>Programul / proiectul propus</p> <p>Titlul: Sprijinirea dezvoltării competențelor digitale ale cadrelor didactice din învățământul preuniversitar din județul Prahova</p>
Cadrul general	<p>Tehnologia are astăzi un rol esențial în procesul educațional, fapt care impune dezvoltarea</p>

	permanentă a competențelor IT de către cadrele didactice
Grup țintă	Cadrele didactice din județul Prahova
Obiective	OS 1.3 Consolidarea capacității administrației publice locale de a asigura accesul la servicii publice de calitate
Motivația proiectului	Adaptarea cadrelor didactice din județ la exigențele utilizării tehnologiilor moderne în procesul educațional
Modul de implementare a proiectului	Sprrijinirea evaluării nevoilor și a județ. Accesarea cursurilor pentru dobândirea de competențe și abilități în domeniul pedagogiei digitale Organizarea de parteneriate cu furnizorii de servicii de formare în domeniu. Accesarea și promovarea programului Erasmus în parteneriat cu ISJ Prahova
Sursa de finanțare/posibile surse de finanțare	Bugetul județean Buget național Sponsorizări Programul Regional Sud Muntenia 2021-2027 Erasmus+ Alte surse de finanțare
Instituția care răspunde de realizarea proiectului	Județul Prahova ISJ Prahova
Termen de realizare	Permanent
Indicatori	Număr de cadre didactice participante la programe de instruire Toate cadrele didactice din județ au participat la cel puțin un program de dezvoltare a competențelor digitale pentru e-learning.

4.7. Definirea și justificarea acțiunilor de cultură, culte, patrimoniu și sport

4.7.1.1 Cultura, culte, patrimoniu și sport în județul Prahova

Patrimoniul cultural este definit, prin legislația în vigoare în România, ca fiind alcătuit „din bunuri cu valoare deosebită sau excepțională, istorică, arheologică, documentară, etnografică, artistică, științifică și tehnică, literară, cinematografică, numismatică, filatelică, heraldică, bibliofilă, cartografică și epigrafică, reprezentând mărturii materiale ale evoluției mediului natural și ale relațiilor omului cu acesta, ale potențialului creator uman și ale contribuției românești la civilizația universală.”⁸⁰

⁸⁰ Legea 182 din 2000

Patrimoniul cultural național beneficiază de reglementare prin actele normative naționale⁸¹ formulate în acord cu normele europene și reunește:

- patrimoniul cultural mobil, reglementat prin Legea 182/2000 privind protejarea patrimoniului cultural național mobil;
- monumente istorice, prin Legea 422/2001 privind protejarea monumentelor istorice;
- muzee și colecții, prin Legea 311/2003 a muzeelor și colecțiilor publice;
- arheologie, prin Legea 150/1997 privind ratificarea Convenției pentru protecția patrimoniului arheologic de la La Valetta 1992.

Monumente istorice

În acord cu hotărârile Legii nr 422/2001 privind protejarea monumentelor istorice art.2 alin 1, *“monumentele istorice fac parte integrantă din patrimoniul cultural național și sunt protejate prin lege”*.

În sensul prezentei legi, *„monumentele istorice sunt bunuri imobile, construcții și terenuri situate pe teritoriul României, semnificative pentru istoria, cultura și civilizația națională și universală”*⁸². Conform acestei legi, se stabilesc următoarele categorii de monumente istorice, bunuri imobile situate suprateran, subteran sau subacvatic:

a) *monument* - construcție sau parte de construcție, împreună cu instalațiile, componentele artistice, elementele de mobilare interioară sau exterioară care fac parte integrantă din acestea, precum și lucrări artistice comemorative, funerare, de for public, împreună cu terenul aferent delimitat topografic, care constituie mărturii cultural-istorice semnificative din punct de vedere arhitectural, arheologic, istoric, artistic, etnografic, religios, social, științific sau tehnic;

b) *ansamblu* - grup coerent din punct de vedere cultural, istoric, arhitectural, urbanistic ori muzeistic de construcții urbane sau rurale care împreună cu terenul aferent formează o unitate delimitată topografic ce constituie o mărturie cultural-istorică semnificativă din punct de vedere arhitectural, urbanistic, arheologic, istoric, artistic, etnografic, religios, social, științific sau tehnic;

c) *sit* - teren delimitat topografic cuprinzând acele creații umane în cadru natural care sunt mărturii cultural-istorice semnificative din punct de vedere arhitectural, urbanistic, arheologic, istoric, artistic, etnografic, religios, social, științific, tehnic sau al peisajului cultural.

Județul Prahova deține un număr de 1074 monumente istorice, cel mai mare număr la nivel de județ, clasându-se astfel pe primul loc după București, care deține 2627 de monumente istorice. Lista completă a monumentelor istorice din județ la nivelul anului 2015 se găsește pe site-ul Ministerului Culturii: <https://patrimoniul.ro/images/lmi-2015/LMI-PH.pdf>.

⁸¹ În România sunt de menționat: O.G. nr. 27/1992, O.G. nr. 68/1994, H.G. nr.28/2001

⁸² Cf art. 1, alin 1 Legea 259/2006, pentru modificarea și completarea Legii 422/2001

Monumentele provin din cele mai îndepărtate epoci (neolitic, epoca bronzului) și până în epoca modernă și fac parte atât din grupa A de valoare națională universală cât și foarte multe din grupa B, monumentele istorice reprezentative pentru patrimoniul cultural local.

O componentă importantă a acestui patrimoniu o reprezintă mănăstirile și lăcașele de cult precum:

- Mănăstirea Brebu datează din anul 1640, fiind una dintre cele mai importante ctitorii din vremea domniei lui Matei Basarab (1632-1654). Biserica domnească, cu hramul Sf. Arhangheli Mihail și Gavriil este considerată unicat în Țara Românească. A avut statut de mănăstire până în anul 1863, când are loc secularizarea averilor mănăstirești. Transformată în biserică de mir, chiliile s-au ruinat, iar casa domnească a intrat în administrația Eforiei Spitalelor Civile, devenind, pe rând, sanatoriu, preventoriu, azil de bătrâni. Între 1957 și 1959 monumentul istoric a fost readus la forma sa inițială prin lucrări de restaurare. În prezent se fac demersuri pentru recăpătarea statutului de mănăstire.
- Mănăstirea Caraiman este una dintre cele mai noi vetre monahale din Arhiepiscopia Bucureștilor. Începuturile mănăstirii s-au făcut în anul 1998, când PF Teoctist a binecuvântat pe ieromonahul Gherontie Puiu să ridice aici un schit de lemn. Biserica de lemn este sfințită în anul 2001.
- Mănăstirea Ghighiu este o mănăstire ortodoxă din apropierea orașului Ploiești. Pe acest loc, în secolul al XVI-lea, se afla ridicat schitul logofătului Coresi și al jupâniței Slavita. În anul 1817, Mariuta Rafoveanca și mama ei Ana, donează un teren și ceva bani, pentru ridicarea unui schit.
- Biserica de lemn a Mănăstirii Jercălăi a fost construită în 1731. În anul 1932 a fost strămutată la Castelul Bran, ca paraclis regal. La începutul anului 1956, biserica a fost mutată la Schitul Cricov din Prahova, a cărui biserică de zid se ruinase. Va fi sfințită pe data de 8 noiembrie 1956 de către episcopul Teoctist (viitorul Patriarh al României). În ultimii ani s-a înălțat o biserică de zid.
- Mănăstirea Mălăiești a fost construită la inițiativa ieromonahului Antonie Liță de la Mănăstirea Crasna-Prahova, lucrările continuând și sub cei doi stareți care i-au succedat (ierom. Petru Ungureanu și protos. Lazăr Nan). Terenul pentru înălțarea mănăstirii a fost donat de Ioan Guiu din Ploiești. Piatra de temelie a bisericii a fost așezată pe data de 17 septembrie 1995, biserica fiind sfințită pe 24 iunie 2004, de PS Varsanufie Prahoveanul. Ansamblul cuprinde un corp de chilii și o frumoasă clopotniță.
- Mănăstirea Pissiota este situată în Comuna Poienarii Burchii, județul Prahova, la 40 de kilometri nord de București și la 20 de kilometri sud de Ploiești, pe șoseaua București-Buftea-Ploiești. Mănăstirea Pissiota a fost ctitorită în anul 1928 de către Nicolae Pissiota (1860-1940). Biserica poartă amprenta renașterii italiene, cu elemente bizantine autohtone.
- Schitul Sfânta Ana a fost ctitorit în 1453, ca paraclis pentru pustnicii din munți. Ultimul pustnic cunoscut la Sf. Ana a fost Inochentie (1877). Lângă peștera în care s-a nevoit acest pustinc, s-a înălțat în 1995 un schit în amintirea sihăstriei de odinioară.

- Mănăstirea Sinaia este ctitorie a spătarului Mihail Cantacuzino. Vechea biserică este construită în stil brâncovenesc și păstrează în pridvor și naos pictura realizată de Pârvu Mutu Zugravul. În curtea vechii mănăstiri se află cavoul lui Tache Ionescu, prim-ministru în perioada Primului Război Mondial. În curtea nouă a mănăstirii a fost înălțată în anii 1842-1846 biserica închinată Sf. Treimi - din piatră și cărămidă prin grija stareților Ioan și Paisie.
- Mănăstirea Turnu este așezată în comuna Târgșoru Vechi, pe drumul dintre Ploiești și Târgșoru Vechi, în județul Prahova. Domnitorul Vlad Țepeș va ridica la Târgșor, în 1461, o biserică domnească cu hramul Sf. Nicolae. Pisania amintește următoarele: "Cu mila lui Dumnezeu, Io Vlad Voievod și Domn a toată Țara Ungrovlahiei, fiul marelui Vlad Voievod, a zidit și a săvârșit această biserică, iunie 24, în anul 6969 (1461), indictionul 9"
- Mănăstirea Zamfira a fost ctitorită de arhimandritul Eftimie, stareț al Mănăstirii Ghighiu. Numele Mănăstirii Zamfira provine de la donatoarea moșiei pe care s-a început construirea acestei vetre monahale, jupânița.

Muzee

Județul Prahova deține o largă varietate de muzee ce adăpostesc numeroase colecții dintre cele mai deosebite precum: ceasuri, hărți, cărți, picturi etc.

Nr. crt.	Denumire	Localitate
1	Muzeul "Casa Domnească" Brebu	BREBU, com. BREBU, jud. Prahova
2	Grădina Zoologică Ploiești	BUCOV, com. BUCOV, jud. Prahova
3	Muzeul Memorial "Constantin și Ion Stere"	BUCOV, com. BUCOV, jud. Prahova
4	Casa Memorială "Cezar Petrescu"	BUȘTENI, jud. Prahova
5	Muzeul "Bogdan Petriceicu Hașdeu"	CÂMPINA, jud. Prahova
6	Muzeul Memorial "Nicolae Grigorescu"	CÂMPINA, jud. Prahova
7	Muzeul "Flori de Mină"	CHEIA, com. MĂNECIU, jud. Prahova
8	Muzeul de antropologie "Francisc Rainer"	CHEIA, com. MĂNECIU, jud. Prahova
9	Muzeul Hărților	CORNU DE JOS, com. CORNU, jud. Prahova
10	Muzeul sătesc Cornu	CORNU DE JOS, com. CORNU, jud. Prahova
11	Muzeul „Conacul Pană Filipescu”	FILIPEȘTII DE TÂRG, com. FILIPEȘTII DE TÂRG, jud. Prahova
12	Colecția muzeală a Mănăstirii Ortodoxe Ghighiu	GHIGHIU, com. BĂRCĂNEȘTI, jud. Prahova
13	Casa-muzeu "Dimitru Ionescu"	HOMORĂCIU, com. IZVOARELE, jud. Prahova
14	Colecția muzeală a Mănăstirii Ortodoxe Suzana	MĂNĂSTIREA SUZANA, com. MĂNECIU, jud. Prahova
15	Expoziția permanentă "Muzeul Omului"	PLOIEȘTI, jud. Prahova
16	Muzeul "Casa de târgoveț din secolele al XVIII-lea - al XIX-lea" (Hagi Prodan)	PLOIEȘTI, jud. Prahova
17	Muzeul "Ion Luca Caragiale"	PLOIEȘTI, jud. Prahova
18	Muzeul Ceasului "Nicolae Simache"	PLOIEȘTI, jud. Prahova
19	Muzeul Județean de Artă Prahova "Ion Ionescu-Quintus"	PLOIEȘTI, jud. Prahova

20	Muzeul Județean de Istorie și Arheologie Prahova	PLOIEȘTI, jud. Prahova
21	Muzeul Județean de Științele Naturii Prahova	PLOIEȘTI, jud. Prahova
22	Muzeul Memorial "Nichita Stănescu"	PLOIEȘTI, jud. Prahova
23	Muzeul Memorial "Paul Constantinescu"	PLOIEȘTI, jud. Prahova
24	Muzeul Petrolului	PLOIEȘTI, jud. Prahova
25	Muzeul Cinegetic al Carpaților	POSADA, com. COMARNIC, jud. Prahova
26	Muzeul Pietrei - Sângeru	SÂNGERU, com. SÂNGERU, jud. Prahova
27	Muzeul sătesc Sângeru	SÂNGERU, com. SÂNGERU, jud. Prahova
28	Casa Memorială "George Enescu"	SINAIA, jud. Prahova
29	Colecția muzeală a Mănăstirii Ortodoxe Sinaia	SINAIA, jud. Prahova
30	Muzeul Național Peleş	SINAIA, jud. Prahova
31	Muzeul Rezervației Naturale Bucegi	SINAIA, jud. Prahova
32	Muzeul Sării	SLĂNIC, jud. Prahova
33	Rezervația Arheologică "Târgșoru Vechi"	TÂRGȘORU VECHI, com. TÂRGȘORU VECHI, jud. Prahova
34	Expoziția permanentă "Tohani - Popas pe drumul vinului"	TOHANI, com. GURA VADULUI, jud. Prahova
35	Muzeul "Conacul Bellu"	URLAȚI, jud. Prahova
36	Muzeul "Crama 1777" Valea Călugărească	VALEA CĂLUGĂREASCĂ, com. VALEA CĂLUGĂREASCĂ, jud. Prahova
37	Casa Memorială "Nicolae Tonitza"	VĂLENII DE MUNTE, jud. Prahova
38	Muzeul "Natura Văii Teleajănelui"	VĂLENII DE MUNTE, jud. Prahova
39	Muzeul de Artă Religioasă "Nicolae Iorga"	VĂLENII DE MUNTE, jud. Prahova
40	Muzeul de Etnografie al Văii Teleajănelui	VĂLENII DE MUNTE, jud. Prahova
41	Muzeul Memorial "Nicolae Iorga"	VĂLENII DE MUNTE, jud. Prahova
42	Colecția muzeală a Mănăstirii Zamfira	ZAMFIRA, com. LIPĂNEȘTI, jud. Prahova

Tabel 97 Muzele județului Prahova Sursa: <http://ghidulmuzeelor.cimec.ro/seljjud.asp?judet=Prahova>

Valori de patrimoniu cultural de interes național

Conform legii 5/2000 județul Prahova găzduiește o paletă bogată de monumente istorice de valoare națională excepțională, precum:

Castele și conace

- Ruinele palatului postelnicului Constantin Cantacuzino, Comuna Filipeștii de Târg, satul Filipeștii de Târg Prahova
- Conacul Filipescu, Comuna Filipeștii de Târg, satul Filipeștii de Târg Prahova
- Ansamblul Castelului Peleş, Orașul Sinaia Prahova

Clădiri civile urbane

- Casa Hagi Prodan, Municipiul Ploiești Prahova
- Halele Centrale Municipiul Ploiești Prahova
- Casa Nicolae Iorga, Orașul Vălenii de Munte Prahova

Ansambluri mănăstirești

- Ansamblul Mănăstirii Brebu, Comuna Brebu, satul Brebu Prahova
- Ansamblul fostei Mănăstiri Apostolache, Comuna Apostolache, satul Apostolache Prahova
- Mănăstirea Sinaia, Orașul Sinaia Prahova

Monumentele medievale identificate pe baza cercetărilor arheologice

- Cetate (în punctul "La Ciugă") Comuna Cerașu, satul Slon Prahova
- Cetatea de la Tabla Buții Comuna Cerașu, satul Slon Prahova

Rezervații arheologice cuprinzând situri cu niveluri de locuire pe perioade îndelungate - așezări și necropole

- Rezervația arheologică Târgșor, așezări din epoca neolitică fier, castru și terme romane, necropola Sântana - Cerneahov, vestigii medievale (în punctul "La Mânăstire") - Comuna Târgșoru Vechi, satul Târgșoru Vechi Prahova
- 31 de situri din epocile: neolitică, bronzului, dacică; complexe daco-romane, important centru meșteșugăresc, așezări Ipotești - Cândești, vestigii medievale (în punctele "La Siliște", "Rulă", "La Puțul lui Buroiu") - Comuna Fântânele, satul Vadu Săpat Prahova.

Patrimoniul imaterial

Patrimoniul imaterial al județului este reprezentat de instituțiile de cultură de importanță națională, județeană și locală amplasate la nivelul acestuia.

Biblioteci

La nivelul anului 2018 în județul Prahova funcționau un număr de 345 de biblioteci, care dețin peste 4,3 milioane de volume. Dintre acestea 81 de biblioteci sunt publice cu un patrimoniu de 1,55 milioane de volume, cele mai multe dintre acestea situându-se în municipiul Ploiești. Cea mai importantă instituție de profil este Biblioteca Județeană Nicolae Iorga Ploiești, înființată în 1921 și care funcționează într-un spațiu cu peste 502.000 de unități biblioteconomice, dintre care circa 300.000 împrumutate sau consultate anual. Aceasta dispune de secții de împrumut la domiciliu, de copii, de documentar (carte rară), de o mediatecă, de o rotundă, de o sală a cataloagelor, de un centru de internet pentru comunitate - rețeaua Biblionet și de o sală de lectură cu circa 90 de locuri. Anual biblioteca organizează peste 50 de evenimente culturale (seminarii, școli de vară, lansări de carte, simpozioane etc.), dar și cursuri de inițiere IT.

Cinematografe

4 cinematografe: Cinematograful Premiera (fost Patria), aflat în administrarea RomâniaFilm, Cinema City, Cinema City AFI și Club Twins, unități private amplasate în centre comerciale. Cinema City este cel mai mare și mai modern dintre acestea, dispunând de 12 săli (dintre care 7 de tip 3D), cu 2.087 de locuri, urmat de Cinema City AFI, cu 6 săli (dintre care 5 săli 3D) și 1.273 de locuri. Cinema Twins dispune de 85 de locuri într-o sală 3D din zona centrală, iar Cinema Premiera a fost modernizat în anul 2011 și dispune de o sală 3D de 800 de locuri.

Instituții și companii de spectacole sau concerte

5 instituții de spectacol, inclusiv secții ale acestora, care la nivelul anului 2018 au desfășurat 386 de spectacole pentru aproximativ 50 000 de persoane: Teatrul Toma Caragiu, cu secțiile de Revistă și de Păpuși, Filarmonica Paul Constantinescu, inclusiv Orchestra Simfonică și Populară. Cele două instituții dispun de un număr de 540 de locuri în sălile de spectacol și concerte, dintre care 250 pentru teatru.

Alte instituții de cultură

Palatul Culturii, o construcție monumentală, reabilitată recent, ridicată în stil neoclasic francez în perioada interbelică, care găzduiește Muzeul Județean de Științele Naturii, Expoziția Permanentă Muzeul Omului, Școala Populară de Artă, Biblioteca Județeană Nicolae Iorga etc.

Casa de Cultură a Sindicatelor, ridicată în perioada comunistă, dispune de o sală de spectacole de circa 600 de locuri, de o sală de conferințe de 200 de locuri, sală de

sport, săli pentru cercuri și formații, bibliotecă, foaier, găzduind diferite întruniri publice, culturale, simpozioane, conferințe, spectacole (inclusiv ale Ansamblului Folcloric Chindia din subordinea sa), cercuri literare etc.

Casa de Cultură I. L. Caragiale, din subordinea municipalității, care dispune de Ansamblul Folcloric Prahova și de Universitatea Populară Dimitrie Gusti, care organizează diferite cursuri, cicluri de conferințe și de dezbateri, inclusiv Cenaclul Atitudini, cu o serată lunară și cu o publicație proprie. Casa de Cultură a Studenților, care dispune de mai multe formații de muzică, dansuri și de teatru, de cercuri de creație științifică, artistică, de training și de pregătire vocațională, de estetică și de design, de documentare, de literatură - toate pentru studenți. De asemenea, în fiecare localitate urbană și rurală din jurul municipiului funcționează case de cultură și/sau cămine culturale, însă acestea au o ofertă culturală relativ săracă în comparație cu cea din Ploiești, multe dintre instituțiile de acest tip având o infrastructură și o dotare deficitare și personal insuficient.

Sport

Activitatea sportivă din județul Prahova este îndrumată de către Direcția Județeană pentru Sport și Tineret Prahova (în calitate de serviciu public deconcentrat al Ministerului Tineretului și Sportului).

Numărul de secții sportive existente la nivelul județului Prahova este relativ constant, oscilând între 286 (2016) și 305 (2015) și menținându-se pe un loc fruntaș, comparat cu județele învecinate, deși după anul 2015 se află pe poziția secundă, după județul Brașov.

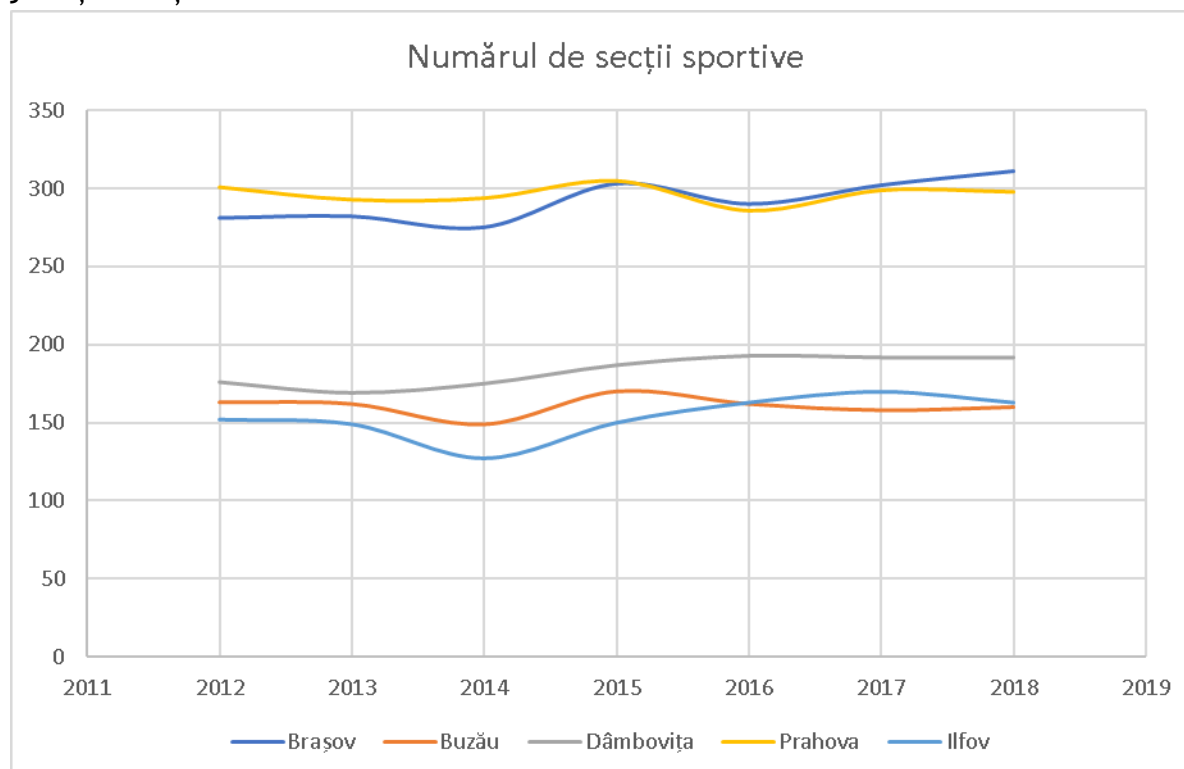


Figura 153 Numărul de secții sportive din județul Prahova, în perioada 2012 - 2018 Sursa: INS

Tendința se păstrează și în cazul numărului de sportivi legitimați, deși decalajul dintre județele fruntașe (Prahova și Brașov) și ceilalți vecini ai județului Prahova nu mai sunt la fel de mari (în procente), ca în cazul numărului de secții sportive; acest fapt ar

putea fi interpretat în sensul în care activitatea sportivă nu este practică de un număr foarte mare de cetățeni ai județului:

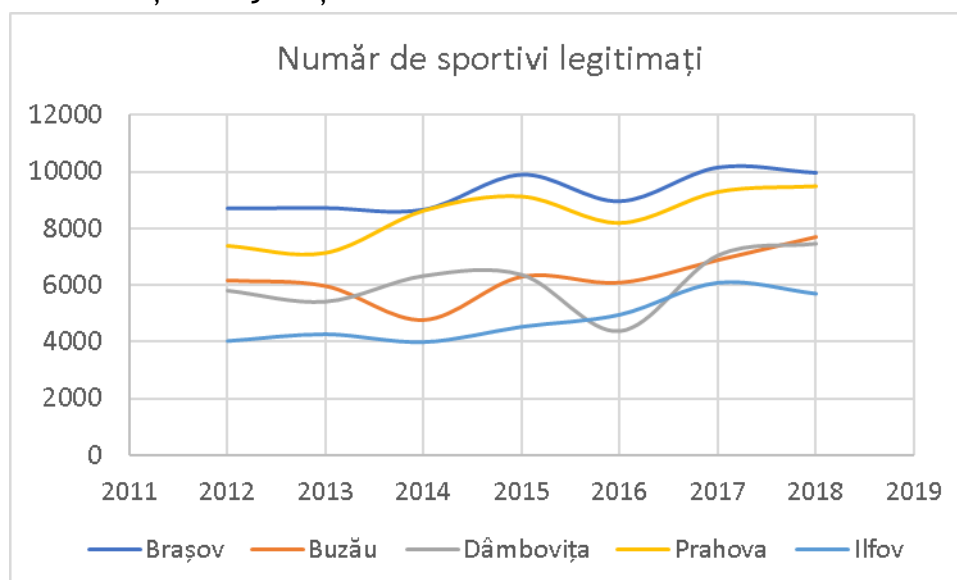


Figura 154 Numărul de sportivi legitimați în județul Prahova, în perioada 2012 - 2018 Sursa: INS

Percepție părți interesate - cultură

Acest capitol abordează parțial problematica tratată în principal de două obiective asumate prin Planul de Dezvoltare Durabilă a Județului Prahova în perioada 2014 - 2020 și anume:

- Obiectiv 1. Creșterea atractivității și accesibilității județului prin dezvoltarea mobilității și conectivității populației, bunurilor și serviciilor în vederea promovării dezvoltării durabile, corespunzător categoriilor de infrastructură prezente în județ
 - o M1.3. Dezvoltarea și modernizarea infrastructurii pentru turism, sport, patrimoniul natural și cultural, activități recreative.
- Obiectiv 7. Creșterea rolului așezărilor rurale și a contribuției agriculturii la economia județului
 - o M7.2. Conservarea și îmbunătățirea mediului înconjurător în rural, protejarea moștenirii culturale.

La nivelul UAT-urilor, se consideră că măsura 1.3. prevăzută pentru atingerea obiectivului 1 de dezvoltare pentru perioada 2014 - 2020 din Planul de Dezvoltare Durabilă a Județului Prahova este realizată în mare și foarte mare măsură de 70% și în mică și foarte mică măsură de 22%.

La nivelul UAT-urilor, se consideră că măsura 7.2. prevăzută pentru atingerea obiectivului 7 de dezvoltare pentru perioada 2014 - 2020 din Planul de Dezvoltare Durabilă a Județului Prahova este realizată în mare și foarte mare măsură de 66% și în mică și foarte mică măsură de 26%; 8% dintre respondenți au răspuns "nu știu, nu e cazul".

44% dintre cetățeni sunt mulțumiți de infrastructura culturală din județ (cinematograf, teatru, muzeu, etc), iar 55,3% sunt nemulțumiți sau foarte nemulțumiți.

În ceea ce privește moștenirea culturală în județ, 52,7% dintre părțile interesate sunt mulțumite sau foarte mulțumite, 38,6% sunt nemulțumite sau foarte nemulțumite.

Infrastructura culturală din județ (cinematograf, teatru, muzeu, etc)

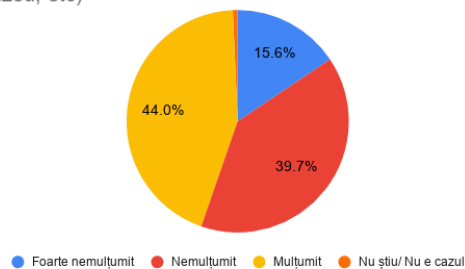


Figura 155 Percepția cetățenilor cu privire infrastructura culturală

Protejarea moștenirii culturale în județ

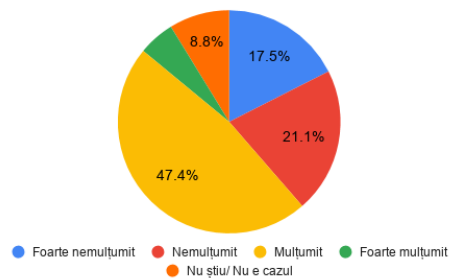


Figura 156 Percepția părților interesate cu privire la moștenirea culturală

Concluzii - cultură și patrimoniu

Județul Prahova deține un patrimoniu cultural și arhitectural deosebit de valoros. Cu un număr de 1074 de monumente istorice, județul se clasează pe primul loc după București, care deține 2627 de monumente istorice.

Infrastructura culturală este de asemenea, bine dezvoltată punând la dispoziția beneficiarilor numeroase colecții și vestigii de importanță deosebită.

De asemenea județul deține un patrimoniu natural deosebit, de interes național.

Din păcate județul se confruntă însă cu insuficiența datelor sintetice, utile și relevante în domeniul culturii și patrimoniului la nivelul instituțiilor județene specializate, lipsa studiilor de impact și a unei strategii de marketing cultural în vederea atragerii de turiști.

4.7.1.2 Analiză SWOT domeniu cultură și patrimoniu

Puncte tari	Puncte slabe
<ul style="list-style-type: none"> • Patrimoniul natural este deosebit de valoros. • Patrimoniul cultural și arhitectural vast. • Număr mare de muzee, biserici și mănăstiri, unele dintre acestea cu valoare istorică deosebită. • Colecții deosebite și valoroase, unele dintre ele chiar unicate. • Cinematografe noi și moderne în municipiul Ploiești. • Existența unor vestigii arheologice. • Existența instituțiilor/departamentelor de specialitate în cadrul UAT-urilor. • Personal calificat angajat la muzee. • Existența unor ONGuri preocupate de patrimoniu și cultură. 	<ul style="list-style-type: none"> • Dispariția cinematografelor din orașele județului, exceptând Ploiești. • Casele de cultură au o activitate limitată, uneori aproape inexistentă. • Lipsa promovării patrimoniului natural, cultural și arheologic. • Lipsa marketingului cultural. • Slaba punere în valoare a tradițiilor și meșteșugurilor locale. • Slaba punere în valoare a clădirilor de patrimoniu. • Lipsa de promovare a vestigiilor arheologice. • Insuficiența datelor sintetice, utile și relevante în domeniul culturii și patrimoniului la nivelul instituțiilor județene specializate.
Oportunități	Amenințări

<ul style="list-style-type: none"> • Interesul vizitatorilor români și străini în domeniu. • Poate potențialul de marketing online pentru promovarea culturii și patrimoniului. • Aderarea la rețele internaționale de specialitate. • Surse pentru implementarea de proiecte internaționale. • Susese pentru dezvoltarea de parteneriate cu ONGuri sau companii în vederea dezvoltării de proiecte culturale. • Conștientizarea locuitorilor județului cu privire la patrimoniul natural și cultural existent. • Revigorarea tradițiilor și meșteșugurilor locale. • Dezvoltarea unor evenimente integrate de punere în valoare a tradițiilor și meșteșugurilor locale. • Creșterea numărului de consumatori/ beneficiari. • Dezvoltarea turismului cultural. • Oportunități de atragere de fonduri europene destinate culturii și patrimoniului. 	<ul style="list-style-type: none"> • Legislație stufoasă/ contradictorie în domeniu. • Competiție - sporirea alocărilor financiare și de resurse umane în domeniul cultural și patrimoniu la nivel european/internațional. • Dificultăți în întreținerea/modernizării infrastructurii existente la standarde ridicate. • Oferirea de servicii de calitate superioară în alte județe. • Dificultatea atragerii de sponsorizări în domeniu. • Constrângeri din perspectiva resurselor de promovare externă a patrimoniului natural și cultural existent. •
---	---

4.7.2 Orientare strategică: derivarea domeniului de acțiune pentru cultură, culte și patrimoniu măsuri de orientare

4.7.2.1 Obiectivele generale

OG V. Creșterea gradului de conectivitate și mobilitate la nivelul județului Prahova
 OG IV. Îmbunătățirea semnificativă a calității vieții cetățenilor din județul Prahova într-un climat de incluziune socială

4.7.2.1 Obiectivele specifice

OS IV.4 Dezvoltarea ofertei de servicii culturale
 OS IV.5 Dezvoltarea infrastructurii și serviciilor destinate sportului și petrecerii timpului liber
 OS V.1 Îmbunătățirea conectivității digitale și a digitalizării serviciilor publice

4.7.2.2 Măsuri de orientare - Fișe de Proiect

Fișa nr 48

Domeniu cultură, culte, sport și agrement.	Programul / proiectul propus
--	------------------------------

	Titlul: Implementare agendă culturală digitală a județului
Cadrul general	În societatea actuală utilizarea tehnologiei moderne pentru a promova evenimentele culturale, este un fenomen obișnuit.
Grup țintă	Populația județului
Obiective	OS IV.4 Dezvoltarea ofertei de servicii culturale OS V.1 Îmbunătățirea conectivității digitale și a digitalizării serviciilor publice
Motivația proiectului	Accesarea rapidă a informațiilor legate de evenimentele culturale
Modul de implementare a proiectului	Achiziționarea echipamentelor software și hardware necesare. Realizarea agendei și integrarea ei în website-ul Consiliului Județean
Sursa de finanțare/posibile surse de finanțare	Programul Regional Sud Muntenia 2021-2027 Buget județului
Instituția care răspunde de realizarea proiectului	Județul Prahova
Termen de realizare	2026
Indicatori	Operaționalizarea agendei culturale a județului

Fișa nr. 49

Domeniu cultură, culte, sport și agrement.	Programul / proiectul propus Titlul: Implementare aplicație hartă digitală interactivă culturală și de agrement a județului
Cadrul general	Modernizarea sistemului de promovare și de accesare a actului de cultură la nivel județean este o prioritate a autorităților județene.
Grup țintă	Locuitorii Turiștii și vizitatorii Utilizatorii de infrastructură culturală publică
Obiective	OS V.1 Îmbunătățirea conectivității digitale și a digitalizării serviciilor publice
Motivația proiectului	Crearea unui sistem de semnalizare și ghidare a obiectivelor culturale și de agrement din județ.
Modul de implementare a proiectului	Realizarea bazei de date cu obiectivele istorice, culturale, de cult și de agrement din județ. Achiziționarea echipamentelor software și hardware necesare implementării proiectului. Aplicarea și utilizarea sistemului QR COD la nivelul obiectivelor culturale din județ Crearea hărții digitale și integrarea ei în site-ul Consiliului Județean .

Sursa de finanțare/posibile surse de finanțare	Programul Regional Sud Muntenia 2021-2027 Buget județului
Instituția care răspunde de realizarea proiectului	Județul Prahova
Termen de realizare	2026
Indicatori	Operaționalizarea hărții culturale a județului

Fișa nr.50

Domeniu cultură, culte, sport și agrement.	Programul / proiectul propus Titlu: Implementare sistem de e-tiketing pentru obiectivele culturale și evenimentele culturale și artistice
Cadrul general	Utilizarea tehnologiei moderne în domeniul cultural reprezintă o modalitate de atragere a publicului către acest domeniu
Grup țintă	Locuitorii Turiștii și vizitatorii Utilizatorii de infrastructură culturală, artistică și sportivă publică
Obiective	OS IV.4 Dezvoltarea ofertei de servicii culturale OS V.1 Îmbunătățirea conectivității digitale și a digitalizării serviciilor publice
Motivația proiectului	Crearea unei modalități rapide și facile pentru plata biletelor sau taxelor pentru participarea la evenimentele organizate în județ
Modul de implementare a proiectului	Achiziționarea echipamentelor software și hardware necesare implementării aplicației. Crearea bazei de date cu evenimentele/obiectivele incluse în aplicație. Realizarea de parteneriate cu reprezentanții mediului de afaceri, organizatori de evenimente pe plan local care doresc înregistrarea în aplicație. Sistemul presupune: <ul style="list-style-type: none"> • procesul de ticketing electronic; • controlul accesului și biletul dematerializat; • gestiunea și vânzarea produselor și comercializarea produselor promoționale; • comerțul electronic: toate biletele și articolele introduse în aplicația de ticketing sunt automat puse în vânzare online. Integrarea sistemului e-tiketing în site-ul Consiliului Județean
Sursa de finanțare/posibile surse de finanțare	Programul Regional Sud Muntenia 2021-2027 Buget județului

Instituția care răspunde de realizarea proiectului	Județul Prahova
Termen de realizare	2027
Indicatori	Operaționalizarea aplicației hartă digitală interactivă

Fișa nr. 51

Domeniu cultură, culte, sport și agrement.	Programul / proiectul propus Titlul: Aderarea la Rețeaua Națională a Muzeelor din România a muzeelor din județ
Cadrul general	Rețeaua Națională a Muzeelor din România are ca scop susținerea intereselor entităților muzeale, identificarea metodelor de dezvoltare a acestora pe termen mediu și lung, promovarea și valorificarea patrimoniului și a mediului cultural și istoric al țării, precum și acoperirea nevoilor de pregătire și informare a operatorilor muzeali.
Grup țintă	Populația județului Turiștii
Obiective	OS IV.4 Dezvoltarea ofertei de servicii culturale OS V.1 Îmbunătățirea conectivității digitale și a digitalizării serviciilor publice
Motivația proiectului	Promovarea și valorificarea patrimoniului cultural județean
Modul de implementare a proiectului	Transmiterea cererii de aderare Plata taxei anuale. Participarea la evenimentele și programele susținute în cadrul RNMR
Sursa de finanțare/posibile surse de finanțare	Buget județean
Instituția care răspunde de realizarea proiectului	Județul Prahova
Termen de realizare	2025
Indicatori	Definitivarea procedurii de aderare și obținerea statutului de metru

4.8 Planul de măsuri de dezvoltare durabilă a județului Prahova 2021 - 2027

Obiectiv General OG I - Dezvoltarea capitalului uman al județului Prahova și a ratei de ocupare a acestuia, pentru integrarea într-o economie inovativă și performantă

Obiectiv specific OS I.1 - Creșterea nivelului de educație și formare profesională a populației județului odată cu creșterea ratei de participare la toate nivelele de învățământ și îmbunătățirea ofertei de formare

Context OS.I.1:

Județul Prahova are un învățământ primar și gimnazial de excepție, cu rezultate mult peste mediile naționale la evaluarea națională. Ratele de cuprindere în învățământ pe nivelele de educație ante-pre-școlar, preșcolar, primar și secundar ne arată că un număr mare de copii încă nu frecventează școala, fenomen cu consecințe serioase pe termen mediu și lung. De asemenea, județul Prahova se numără printre cele cu risc seismic ridicat. Rate de abandon învățământ preșcolar și liceal printre cele mai mari din țară - locul 2 la preșcolar în 2013-2014 și locul 1 la liceal. Județul Prahova are o accesibilitate de transport scăzută - inaccesibilitate ridicată (indicatorul de inaccesibilitate la transport are în vedere: amplasarea școlii, informații cu privire la școală și transport) - de peste 0,329. Un număr mare de copii cu CES abandonează școala imediat după grădiniță sau după școala primară. Absenteism marcat peste media națională în școlile din zonele dezavantajate din mediul urban. Situația dotării școlilor este relativ bună, existând încă necesitatea dotării cu grupuri sanitare a 17 școli. Asigurarea condițiilor de igienă din școli este o prioritate mai ales în condițiile epidemiologice actuale. Învățământul liceal și cel profesional sunt în ultima perioadă în stagnare, dotarea instituțiilor școlare cu laboratoare, echipamentele de calcul și atelierele școală fiind insuficiente. Învățământul profesional, mai ales cel dual, este insuficient dezvoltat - Județul Prahova se situează sub media națională, cu doar 25,4% pondere acordată învățământului profesional, cu toate că sectorul industrial are o evoluție dinamică pozitivă la nivelul județului. Distanțele lungi de mers pe jos până la grădinițele din zonele rurale și cheltuielile cu naveta constituie deja bariere în calea accesului la o educație de calitate, în timp ce serviciile de transport școlar sunt insuficiente, în special în zonele rurale. Rata de participare la învățământul superior este sub media națională, ceea ce reprezintă un risc pentru dezvoltarea județului - lipsa forței de muncă calificate putând deveni un handicap. Centrul universitar are un număr de studenți în scădere, acesta având un potențial insuficient exploatat în atragerea de studenți și astfel în creșterea ratei de participare la învățământul terțiar al populației școlare.

Obiectivul se încadrează în direcțiile asumate prin Strategia pentru modernizarea infrastructurii educaționale 2018 - 2023

Nr. crt.	Măsuri	Acțiuni	Indicatori de realizare	Surse de verificare	Responsabil	Termen	Resurse financiare
----------	--------	---------	-------------------------	---------------------	-------------	--------	--------------------

I.1.1	Reducerea procentului unităților de învățământ care funcționează fără avize sau autorizații (indicele privind caracterul adecvat al utilităților) - condiții de siguranță și funcționare a spațiilor de învățare	I.1.1.1 - Dotarea cu grupuri sanitare corespunzătoare a tuturor școlilor din județ, cu prioritate a celor 17 care în prezent nu sunt corespunzătoare	Număr grupuri sanitare modernizate; Rata de cuprindere / participare a elevilor în școlile cu condiții de funcționare îmbunătățite; Număr unități școlare care funcționează fără avize sanitare; Indicele utilităților / prevalența utilităților inadecvate într-o unitate de învățământ	Rapoarte publice școli / DSP; Site-uri autorități / instituții; Portal date deschise	APL din localitățile unde grupurile sanitare sunt necorespunzătoare; Inspectoratul Școlar; CJ; Direcția Sănătate Publică	31.12. 2021	Bugete proprii UAT/CJ POR PNDR Alte surse
		I.1.1.2 - Accesibilizarea tuturor școlilor cu prioritate a celor unde sunt înregistrați copii cu handicap fizic	Număr de școli accesibilizate pentru persoane cu handicap fizic	Rapoarte publice școli / IS Site-uri autorități / instituții Portal date deschise	Conducerile școlilor APL din localitățile unde școlile nu sunt accesibilizate Inspectoratul Școlar Inspecția Stat Construcții CJ AJPIS	30.09.2022	Bugete proprii UAT/CJ POR PNDR Alte surse

		I.1.1.3 - Consolidarea școlilor aflate în zone cu risc seismic, activități de consolidare în funcție de riscurile identificate, asigurarea / îmbunătățirea eficienței energetice, inclusiv și măsuri pentru utilizarea unor surse alternative de energie	Număr de școli consolidate	Rapoarte publice școli / IS Site-uri autorități / instituții Portal date deschise	APL din localitățile cu risc seismic Inspectoratul Școlar CJ Inspekția Stat Construcții	31.12.2027	Bugete proprii UAT/CJ POR PNDR Alte surse
I.1.2	Creșterea calității, eficacității și relevanței ofertei și procesului educațional și a spațiilor de	I.1.2.1. Asigurarea logisticii instituțiilor din sistemul educațional / elevilor pentru aplicarea de metode digitale de învățare	Rata de cuprindere / participare a elevilor în școlile / liceele cu condiții de funcționare îmbunătățite	Rapoarte publice școli / IS Site-uri autorități / instituții Portal date deschise	Conducerile școlilor APL CJ Centre de excelență AJPIS	Permanent	Bugete proprii UAT/CJ POR PNDR Alte surse

	Învățare din învățământul primar, gimnazial, liceal și cel profesional din județ; Educație și formare profesională modernă, atractivă, adecvată erei digitale și tranziției verzi	I.1.2.2. Adaptarea programelor de pregătire și a dotărilor la cerințele pieței în competențe profesionale practice cheie - Dotarea liceelor tehnologice cu laboratoare, echipamente de calcul și ateliere școală	Rata de cuprindere a elevilor în învățământul liceal și profesional; Rata de angajare a absolvenților din învățământul liceal, profesional-tehnic	Rapoarte publice licee / IS Site-uri autorități / instituții Portal date deschise	Conducerile liceelor tehnologice CJ Inspectoratul Școlar Firme partenere	Permanent	Bugete proprii UAT/CJ POR PNDR POCU Alte surse publice / private
I.1.3.	Creșterea capacității de școlarizare în învățământul antepreșcolar și profesional, cu precădere dual	I.1.3.1. Creșterea capacității de școlarizare în învățământul antepreșcolar	Număr de copii în creșe; Număr de creșe în zonele urbane care suferă de deficit de forță de muncă	Rapoarte publice creșe / IS Site-uri autorități / instituții Portal date deschise	Conducerile creșelor CJ Consilii locale IS	Permanent	Bugete proprii UAT/CJ POR PNDR POCU Alte surse publice / private
		I.1.3.2. Creșterea numărului de locuri din învățământul profesional / dual cu dezvoltarea parteneriatului public - privat între liceele tehnice și angajatori pentru învățământ dual	Pondere %; Număr de clase; Număr de beneficiari	Rapoarte unități învățământ profesional / IS Site-uri autorități / instituții Portal date deschise	Conducerile unităților de învățământ profesional CJ Consilii locale IS Angajatori	Permanent	Bugete proprii UAT/CJ Alte surse publice / private Angajatori

I.1.4.	Creșterea ratei de participare - scăderea absenteismului / abandonului școlar al copiilor din zonele / mediile defavorizate	I.1.4.1. Programe de tip after-school școala după școală, centre de zi pentru copii, cu prioritate în zonele urbane defavorizate	Număr de locuri generate de programe de tip after-school școala după școală, centre de zi în zonele urbane defavorizate	Rapoarte conducere școli / IS Site-uri autorități / instituții Portal date deschise	Conducerile școlilor CJ Consilii locale IS SPAS ONG	Permanent	Bugete proprii UAT/CJ POR PNDR POCU - FSE Alte surse publice / private
		I.1.4.2. Îmbunătățirea accesului de transport public / școlar pentru elevi (dotarea cu microbuze școlare, finanțarea / asigurarea gratuității transportului elevilor la toate nivelele, etc.)	Timpul mediu de deplasare al elevilor în funcție de accesibilitatea mijloacelor de transport	Rapoarte conducere școli / IS Site-uri autorități / instituții Portal date deschise	Conducerile școlilor CJ Consilii locale IS	Permanent	Bugete proprii UAT/CJ Alte surse publice / private
		I.1.4.3. Asigurarea de sprijin pentru elevii din învățământul liceal și profesional defavorizați - posibilități de cazare, burse sociale, etc.	Număr de locuri în cămine; Număr de burse sociale pentru elevii defavorizați	Rapoarte conducere școli / IS Site-uri autorități / instituții Portal date deschise	Conducerile școlilor CJ Consilii locale IS	Permanent	Bugete proprii UAT/CJ Alte surse publice / private

I.1.5	Creșterea ratei de participare - a absolvenților de învățământ liceal la studii superioare - cu precădere la Universitatea din Ploiești	Program comun de promovare a oportunităților de studii superioare în județul Prahova și de sprijin al absolvenților prahoveni care doresc să studieze aici	Număr de absolvenți de liceu care urmează studii superioare	Statistici naționale / județene Site-uri autorități / instituții Portal date deschise	Conducere Universitate Conducere licee CJ Consilii locale IS Parteneriate cu ONGT (organizații de / pentru tineret)	Permanent	Surse proprii Alte surse publice / private
I.1.6	Dezvoltarea abilităților de viață cheie ale populației	I.1.6.1. Programe de educație / dezvoltare a abilitatilor, competențelor și cunoștințelor adulți, copii și tineri în vederea pregătirii acestora pentru piața muncii, domenii cheie - digital, educație financiară și antreprenorială, educație sanitară, de mediu și dezvoltare durabilă și programe derulate în centrele de tineret din Prahova pe alte teme importante pentru educația pentru viață a tinerilor, inclusiv utilizând metode de educație nonformală, facilitate de lucrători	Număr de programe; Număr de teme	Statistici naționale / județene Site-uri autorități / instituții Portal date deschise	Instituții de cultură și educație județene, Școli, licee, universități, Administratori zone naturale protejate, ONG-uri, Camera de Comerț, organizații ale economiei sociale - Case de ajutor reciproc, bănci cooperatiste de credit, UAT	Permanent	Surse proprii POCU Alte surse publice / private

		de tineret, mentori, etc.					
		I.1.6.2 Dezvoltarea universității ca pol de digital skills, competențe digitale / centru de învățare ICT pentru studenți, copii dar și adulții din comunitate pentru dobândirea / actualizarea competențelor digitale și de lucru cu internetul și alte tehnologii informaționale, inclusiv prin dotare tehnică / laboratoare	Număr programe; Număr teme; Număr dotări dedicate	Statistici naționale / județene Site-uri autorități / instituții Portal date deschise	Universitatea Ploiești, Inspectoratul Școlar, Instituții de cultură și educație, Școli, licee, universități, clubul copiilor, Furnizori formare profesională adulți, AJOFM, Camera de Comerț, organizații ale economiei sociale - cooperative, întreprinderi sociale de inserție	Permanent	Surse proprii POCU Alte surse publice / private POR POCU Programul Operațional Creștere Inteligentă și Digitalizare 2021-2027

I.1.7	Digitizarea managementului și operațiunilor instituțiilor de educație	I.1.7.1. Dotarea cu echipamente și infrastructură, baze de date, soft, platforme digitale - proiecte strategice	Număr de instituții din educație cu management și operare digitalizate; Număr de date publice - publicate din oficiu	Rapoarte instituționale Statistici naționale / județene Site-uri autorități / instituții Portal date deschise	Școli generale, Licee teoretice și licee tehnologice, Inspectorat Școlar	Permanent	Bugete proprii APL - UAT SI CJ Alte surse publice / private Programul Operațional Creștere Inteligentă și Digitalizare 2021-2027
		I.1.7.2. Dezvoltarea de proceduri de lucru și transparență instituțională prin resurse digitale	Număr de proceduri de lucru cu publicul digitalizate - elevi, părinți; Număr clienți - părinți, elevi cu acces digital la evidențele și operarea instituțiilor	Rapoarte instituționale Statistici naționale / județene Site-uri autorități / instituții Portal date deschise	Școli generale, Licee teoretice și licee tehnologice, Inspectorat Școlar	Permanent	Bugete proprii APL - UAT SI CJ Alte surse publice / private Programul Operațional Creștere Inteligentă și Digitalizare 2021-2027

Obiectiv specific OS.I.2 - Creșterea echilibrată a numărului de locuri de muncă și îmbunătățirea ofertei de ocupare pe teritoriul județului

Context OS I.2:

Resursele de muncă ale județului Prahova s-au redus constant inclusiv în perioada de referință 2012-2018, cu valori peste media națională. Resursele de muncă actuale la rândul lor nu sunt ocupate la un nivel apropiat de media națională. Rata ocupării în județ, deși în creștere rapidă, continuă să rămână semnificativ sub media națională.

Industria prelucrătoare a înregistrat o creștere importantă de peste 12% a numărului de locuri de muncă în intervalul de referință, acest sector fiind principalul angajator al județului, cu 73.900 de lucrători.

Sectorul agriculturii și silviculturii a înregistrat o scădere majoră ca angajator de peste 31%, dar rămâne al doilea angajator important, numărul lucrătorilor din acest sector fiind în 2018 de 45.200.

Creșteri importante s-au înregistrat și în alte sectoare cum ar fi comerțul, construcțiile, transport și depozitare, sănătate și asistență socială, serviciile administrative care oferă fiecare peste 10.000 de locuri de muncă la nivelul județului.

Număr mare de șomeri neindemnizați, 4.440 persoane, al patrulea cel mai mare număr de șomeri din regiune; cel mai mare număr de șomeri se înregistrează în rândul celor cu studii primare, gimnazial și profesional, sau fără studii.

Dezvoltarea inegală a oportunităților de ocupare și insuficienta mobilitate a forței de muncă în interiorul județului, 20 de localități înregistrând scăderi ale numărului de salariați în perioada 2012-2018, cuprinse între 0,5% și până la 52%.

Strategii / direcții strategice relevante Europene „De la fermă la consumator”: sistem alimentar echitabil, sănătos și ecologic

Nr. crt.	Măsuri	Acțiuni	Indicatori de realizare	Surse de verificare	Responsabil	Termen	Resurse financiare
I.2.1	Sprijinirea creării de locuri de muncă sustenabile pe tot teritoriul județului, inclusiv în zonele rurale / formalizarea locurilor de muncă din sectoare aflate în declin (ex. agricultura de semi-subsistență și în agricultură și industria	I.2.1.1. Creșterea oportunităților de ocupare formală sustenabilă în zonele rurale printr-un program de consolidare a capacităților de producție, depozitare și marketing a produselor agricole - branding de zonă agricolă	Număr de locuri de muncă din sectorul agricol și agro-alimentar, Capacitate spații de depozitare produse agricole	Statistici naționale / județene - întreprinderi pe domenii de activitate Statistici oficiale ocupare Statistici oficiale Ministere de resort - agricultură, turism Site-uri autorități / instituții Portal date deschise	CJ CL UAT cu obiecte de patrimoniu natural și / sau cultural Administrator de zone / arii protejate Romsilva	Permanent	Bugete proprii APL - UAT CJ Alte surse publice / private PNDR Organizații ale producătorilor agricoli

	alimentară - sau în deficit de forță de muncă, turism, etc.)	<p>I.2.1.2. Creșterea numărului de locuri de muncă din turism inclusiv în zonele rurale prin diversificarea activităților turistice, servicii turistice comunitare și eco-turism, dezvoltarea turismului școlar și social și branding de destinație (ex. Spații de campare în toate localitățile turistice cu patrimoniu natural sau cultural ale județului - Proiecte de protejare, dezvoltare și promovare a activelor turistice publice și servicii turistice conexe)</p>	<p>Număr de locuri de muncă din sectorul eco-turistic; Număr capacități turistice</p>	<p>Statistici naționale / județene - întreprinderi pe domenii de activitate Statistici oficiale ocupare Statistici oficiale Ministere de resort - agricultură, turism Site-uri autorități / instituții Portal date deschise</p>	<p>CJ CL UAT cu obiecte de patrimoniu natural și / sau cultural Administrator de zone / arii protejate Romsilva</p>	<p>Permanent</p>	<p>Bugete proprii APL - UAT SI CJ Alte surse publice / private PNDR POR Programul Operațional Combaterea Sărăciei</p>
		<p>I.2.1.3 Creșterea numărului de producători agricoli de dimensiune medie / ferme cu capacitate de vânzare economic viabile prin asigurarea / creșterea rolului fermierilor asupra lanțului de distribuție - a piețelor din zonele urbane ale județului - program de restructurare consolidare / modernizare a piețelor / depozitelor agricole din zonele urbane ale județului</p>	<p>Ponderea fermierilor în organele de conducere / administrare ale piețelor urbane; Număr de piețe urbane controlate de fermieri și producători agro-alimentari din județ</p>	<p>Statistici naționale / județene - întreprinderi pe domenii de activitate Statistici oficiale ocupare Statistici oficiale Ministere de resort - agricultură, turism</p>	<p>CJ CL UAT urban CL UAT rural Organizații / cooperative / grupuri de producători agricoli Organizații ale producătorilor din industria agro-alimentară</p>	<p>Permanent</p>	<p>Bugete proprii APL - UAT SI CJ Alte surse publice / private PNDR POR</p>

		- piețele controlate de fermieri		Rapoarte APL - administrare a piețelor urbane Statistici - indicatori întreprinderi agricultură, industrie agro-alimentară Site-uri autorități / instituții Portal date deschise			
I.2.2	Promovarea ocupării locale prin achiziții publice social responsabile în implementare a proiectelor de investiții publice cu creare de locuri de muncă pe plan local	I.2.2.1 Achiziții sociale responsabile cu generare de locuri de muncă pe plan local - în toate planurile de achiziții publice anuale și a criteriilor sociale / de ocupare în derularea procedurilor de achiziții publice județene, ale instituțiilor publice din subordinea CJ, alte UAT pentru toate proiectele cu investiții publice (ex. Proiecte de eficiență energetică a clădirilor publice) și inserarea în procedurile de achiziție publică, ce au ca scop	Număr contracte de achiziție publică cu clauze sociale de ocupare; Număr de locuri de muncă create pe plan județean prin achizițiile publice; Număr de planuri de achiziții publice care include	Planurile de achiziții publice ale instituțiilor Rapoartele privind achizițiile publice Site-uri autorități / instituții Portal date deschise	CJ Instituții din subordinea CJ Alte UAT și alte instituții publice Unități protejate autorizate (care angajează persoane cu dizabilități) Întreprinderi sociale de inserție care angajează	Permanent	Bugete proprii UAT/CJ Instituții publice din subordine Alte surse publice / private

		investițiile pe domeniul public sau achiziționarea de servicii pentru comunitate, a obligativității angajării de personal din categorii defavorizate.	achiziții cu clauze sociale de ocupare		lucrători defavorizați		
I.2.3	Asigurarea forței de muncă necesare în zonele care înregistrează deficite, ex. industria prelucrătoare prin sprijinirea integrării sustenabile pe piața muncii pentru lucrătorii	I.2.3.1 Extinderea oportunităților de învățare practică la locul de muncă, prin programe de stagii de practică în producție, ucenicie, etc. în proiectele instituțiilor publice	Număr de stagii de practică și ucenicie; Număr beneficiari	Rapoarte anuale AJOFM Rapoarte anuale instituții de învățământ Site-uri autorități / instituții Portal date deschise	AJOFM, Inspectorat Școlar, Licee tehnice și profesionale inclusive cooperatiste, Universități, Agenți economici și furnizori de servicii sociale pentru lucrători defavorizați	Permanent	Bugetul de stat - programul național de ocupare POCU Bugetele instituțiilor de învățământ Angajatori Alte surse publice / private ONG-uri - furnizori de servicii sociale

<p>defavorizați, în special pentru tineri, șomeri de lungă durată, grupurile dezavantajate pe piața muncii, foști deținuți, persoane inactive</p>	<p>I.2.3.2. Promovarea economiei sociale - inclusiv a auto-ocupării pentru lucrătorii informali (munca la negru), zilieri, sezonieri și alți lucrători defavorizați - prin întreprinderi sociale de inserție / ferme sociale, cooperative / firme deținute de lucrători (meșteșugărești, de producători) în sectoare cum ar fi construcții, deșeuri - reciclare, agricol, turism, domeniul public și amenajarea teritoriului, inclusiv proiecte de restaurare a terenurilor și clădirilor și de reconversie a acestora, cooperative sociale în servicii sociale, ex. îngrijiri la domiciliu pentru persoanele vârstnice, cu dizabilități,</p>	<p>Număr persoane inactive înregistrate la agențiile de ocupare; Număr de persoane inactive angajate; Număr de întreprinderi sociale de inserție; Număr de unități protejate autorizate; Număr lucrători defavorizați integrați socio-profesional pe grupe</p>	<p>Statistici oficiale ocupare Rapoarte anuale AJOFM Rapoarte anuale întreprinderi sociale de inserție Site-uri autorități / instituții Portal date deschise</p>	<p>AJOFM Inspectorat Școlar Licee tehnice și profesionale Universități Agenți economici și furnizori de servicii sociale pentru lucrători defavorizați Întreprinderi sociale și de inserție Unități protejate autorizate Producători agricoli</p>	<p>Permanent</p>	<p>Bugetul de stat - programul național de ocupare POCU Bugete proprii UAT/CJ Alte surse publice / private ONG-uri - întreprinderi sociale, furnizori de servicii sociale Programul Combaterea Sărăciei 2021-2027 Programul Operațional Tranziție Echitabilă 2021-2027</p>
--	---	--	--	---	------------------	--

		constituire de întreprinderi comunitare cu participarea autorităților locale și valorificarea unor patrimoniilor locale dezafectate, achiziții sociale de servicii publice de la aceste întreprinderi					
		I.2.3.3 Creșterea numărului persoanelor inactive înregistrate la serviciile publice de ocupare și care beneficiază de măsurile și serviciile de ocupare a forței de muncă Ex - subvenționarea locului de muncă) a angajatorilor publici și privați și o mai bună diseminare a serviciilor și măsurilor de ocupare, oferte de recalificare, de locuri de muncă și consiliere vocatională.	Număr măsuri; Număr beneficiari	Planul național de ocupare - număr beneficiari județul Prahova Site-uri autorități / instituții Portal date deschise	AJOFM Prahova Parteneriat între structuri de tineret și AJOFM Prahova Consiliul Județean	Permanent	Bugete proprii UAT/CJ Alte surse publice / private ONG POCU Programul Combaterea Sărăciei 2021-2027 Programul Operațional Tranziție Echitabilă 2021-2027

		<p>I.2.3.4. Dezvoltarea inserției socio-profesionale, incluziunea activă a persoanelor inactive / aflate în căutarea unui loc de muncă, pregătirea pentru piața muncii a lucrătorilor defavorizați inclusiv a tinerilor cu precădere a celor defavorizați, NEETs în întreprinderi sociale de inserție specializate, unități protejate persoane cu dizabilități prin cooperarea cu ONG-uri, cooperative, servicii sociale și de ocupare specializate etc. - inclusiv licențierea / autorizarea / dobândirea atestatului și mărcii sociale pentru acestea</p>	<p>Număr măsuri; Număr beneficiari</p>	<p>Planul național de ocupare - număr beneficiari județul Prahova Site-uri autorități / instituții Portal date deschise</p>	<p>AJOFM Inspectorat Școlar Licee tehnice și profesionale Universități Agenți economici și furnizori de servicii sociale pentru lucrători defavorizați Întreprinderi sociale și de inserție Unități protejate autorizate Producători agricoli pentru ferme sociale Parteneriate cu ONGT (organizatii de/pentru tineret)</p>	<p>Permanent</p>	<p>Bugetul de stat - programul național de ocupare Fonduri europene Bugete proprii UAT/CJ Alte surse publice / private POCU PNDR Programul Combaterea Sărăciei 2021-2027 Programul Operațional Tranziție Echitabilă 2021-2027</p>
		<p>I. 2.3.5. Mobilitate județeană și locală adaptată nevoilor angajatorilor și lucrătorilor, inteligentă și intermodală - planuri și măsuri de mobilitate</p>	<p>Număr de persoane care se deplasează - fac naveta la un loc de muncă pe</p>	<p>Statistici de transport județean Sondaje de opinie - AJOFM,</p>	<p>Consiliul Județean Parteneriate cu ONGT (organizații</p>	<p>Permanent</p>	<p>Bugetul de stat - programul național de ocupare Bugete proprii UAT/CJ Alte surse publice / private Fonduri europene POCU</p>

		județeană la nivelul polului de dezvoltare Ploiești, a structurilor asociative ale unităților administrativ-teritoriale - GAL-urilor și a celor bazate pe nevoia de mobilitate de pe piața muncii - ale angajatorilor și lucrătorilor, inclusiv ale persoanelor inactive pe piața muncii în prezent, pentru care mobilitatea reprezintă un obstacol în accesul pe piața muncii	teritoriul județului	statistici măsuri de ocupare active mobilitate	de / pentru tineret)		PNDR
I.2.4.	Ajustarea dezechilibrelor dintre localități și a deficitelor de pe piață prin măsuri structurale	I.2.4.1. Planificarea măsurilor active de ocupare pe piața muncii pe baza nevoilor și oportunităților apărute cu participarea tuturor actorilor interesați în formularea Planului județean de inserție socio-profesională elaborat pe o perioadă de 3 ani, revizuit anual	Număr planuri de inserție; Număr revizuirii	AJOFM Parteneri AJOFM	Agenția județeană de ocupare, prin compartimentul pentru economie socială, Întreprinderi sociale de inserție, Serviciile publice de asistență socială de la nivel local și județean, Licee tehnologice, Furnizori de servicii sociale - de	Permanent	Bugete proprii UAT/CJ Alte surse publice / private Buget propriu AJOFM

					ex. pentru tinerii care ies din instituțiile de ocrotire, persoane cu dizabilități și de ocupare, Angajatori - parteneri din învățământul profesional tehnic dual		
		I.2.4.2. Digitizare servicii de ocupare, servicii sociale și interoperabilitate educație, ocupare, inserție VMG (echipamente și infrastructură, baze de date, soft, platforme digitale), furnizori de servicii sociale, întreprinderi sociale și întreprinderi sociale de inserție	Număr instituții / servicii publice de ocupare, furnizori de servicii sociale publici și privați, UAT - pentru VMG cu management și operare digitalizate	AJPIS AJOFM ALOFM SPAS UAT pt persoanele cu venit de inserție	Agencia județeană / agenții locale de ocupare, Întreprinderi sociale de inserție, Serviciile publice de asistență socială de la nivel local și județean, Licee tehnologice, Furnizori de servicii sociale - de ex. pentru tinerii care ies din instituțiile de	Permanent	Bugete proprii UAT/CJ Alte surse publice / private AJOFM PO Creștere Inteligentă și Digitalizare 2021-2027

				ocrotire, persoane cu dizabilități și de ocupare, Angajatori - parteneri din învățământul profesional tehnic dual		
--	--	--	--	---	--	--

Obiectiv specific OS 1.3 - Consolidarea activităților de cercetare - dezvoltare - inovare adaptate la provocările economice actuale, prin cooperarea dintre mediul universitar, centre de cercetare și companii

Context OS. 1.3:

Dezvoltarea durabilă și adaptarea la tendințele politicii europene în domeniul economic și al protecției mediului impun existența unei viziuni strategice clare și consolidarea domeniului cercetării și al inovării, precum și digitalizarea.

Existența, la nivelul județului Prahova, a unui centru universitar cu tradiție poate facilita atât stabilirea unei strategii cu privire la cercetare cât și a unor parteneriate cu entități economice ce își desfășoară activitatea în județ și nu numai, însă profilul industrial al economiei județului poate reprezenta un avantaj din perspectiva posibilităților de asociere în HUB-uri tehnologice care să favorizeze procesele de inovare.

Nr. crt	Măsuri	Ațiuni	Indicatori de realizare	Surse de verificare	Responsabil	Termen	Resurse financiare
I.3.1	Îmbunătățirea capacității de cercetare - inovare	I.3.1.1 Integrarea ecosistemului Cercetare Dezvoltare Inovare în spațiul de cercetare și Inovare European	Număr de proiecte derulate în parteneriat	Universități Alte entități publice Mediu privat Rapoarte ale proiectelor Mass media	Consiliul Județean Prahova Camera de Comerț și Industrie Prahova	Permanent	Fonduri europene - Programul Operațional Creștere inteligentă și digitalizare Buget local Alte surse publice/private Fonduri naționale pentru cercetare

		I.3.1.2 Stimularea atractivității economice a sistemului de inovare	Număr de proiecte ale căror rezultate sunt preluate în activitatea economică	Universități Alte entități publice Mediu privat Rapoarte ale proiectelor Mass media	Consiliul Județean Prahova Camera de Comerț și Industrie Prahova	Permanent	Fonduri europene - Programul Operațional Creștere inteligentă și digitalizare Buget local Alte surse publice/private Fonduri naționale pentru cercetare
		I.3.1.3 Dezvoltarea capacității administrative a cercetării la nivel județean	Număr de proiecte / consorții sprijinite	Universități Alte entități publice Mediu privat CCI Prahova Rapoarte ale proiectelor Mass media	Consiliul Județean Prahova Camera de Comerț și Industrie Prahova	Permanent	Fonduri europene Buget local Alte surse publice/private Fonduri naționale pentru cercetare
I.3.2	Digitalizare pentru o viață mai bună	I.3.2.1. Creșterea gradului de digitalizare a serviciilor publice	Grad de digitalizare a serviciilor publice	CJ UAT Alte entități publice Rapoarte ale proiectelor Mass media	Consiliul Județean Prahova UATuri	Permanent	Fonduri europene - Programul Operațional Creștere inteligentă și digitalizare Bugete locale Alte surse publice/private
		I.3.2.2. Accelerarea transformării digitale în mediul privat	Grad de digitalizare în mediul privat	Mediu privat Rapoarte ale proiectelor Mass media	Consiliul Județean Prahova UATuri	Permanent	Fonduri europene - Programul Operațional Creștere inteligentă și digitalizare Buget local Alte surse publice/private

Obiectiv General OG II - Creștere economică durabilă, prin dezvoltarea antreprenoriatului și a competitivității sectoriale

Obiectiv specific OS II.1 - Creșterea competitivității IMM-urilor din județ cu accent pe zonele urbane aflate în declin

Context OS. II.1:

La nivelul anului 2019, lărga majoritate a firmelor prahovene erau IMM-uri (99.7%), iar ele angajau 63% din salariații din județ, deși cifra de afaceri cumulată a acestora acoperea mai puțin de jumătate din total (respectiv, 43.39%).

Din cele 24211 companii, 1908 erau firme cu capital străin (provenind din 82 de țări).

În județul Prahova erau (în sept. 2019) 185505 salariați (3,7% din numărul salariaților înregistrați la nivel național), din care 146497 salariați în societățile comerciale. Rata șomajului se situa la 2.4%, sub nivelul național (3.0%).

Județul Prahova are o pondere importantă în cadrul economiei naționale, iar în cadrul economiei județului mai mult de jumătate din PIB-ul județului este asociat activităților industriale, iar dintre activitățile industriale ponderea cea mai mare o au industriile extractivă și prelucrătoare.

Din punctul de vedere al nivelului PIB per capita, la nivelul anului 2018 acesta se situa la aprox. 70.6% din media europeană, fiind estimat la aprox. 11400 Euro.

Nr. crt.	Măsurile	Acțiuni	Indicatori de realizare	Surse de verificare	Responsabil	Termen	Resurse financiare
II.1.1	Sprijinirea creării de noi companii și creșterea ratei de supraviețuire a acestora în județ	II.1.1.1 - Sprijin pentru crearea de noi întreprinderi	Număr de start-up-uri sprijinite în primii doi ani de funcționare	Statistica programelor de finanțare Site-uri autorități / instituții / firme Portal date deschise	CJ Prahova UAT ADR Sud-Muntenia CCI PH Parteneriate cu ONGT (organizații de / pentru tineret)	Permanent	Bugete proprii UAT/CJ Alte surse publice/private Fonduri europene - Programul Operațional Regional
		II.1.1.2 - Sprijin pentru creșterea ratei de supraviețuire a noilor întreprinderi	Număr de start-up-uri sprijinite și în al treilea an de funcționare	Statistica programelor de finanțare Site-uri autorități /	CJ Prahova ADR Sud-Muntenia CCI Prahova	Permanent	Bugete proprii UAT/CJ Fonduri Europene - Programul Operațional Regional Alte surse publice/private

				instituții / firme Portal date deschise			
		II.1.1.3 - Crearea infrastructurii pentru și consilierea pentru buna planificare și gestionare a activității întreprinderilor nou lansate sau mai tinere de trei ani	Numărul de întreprinderi consiliate	Statistica programelor de finanțare Site-uri autorități / instituții / firme Portal date deschise	CJ Prahova ADR Sud- Muntenia CCI Prahova	Permanent	Bugete proprii UAT/CJ Fonduri Europene - Programul Operațional Regional Alte surse publice/private
II.1.2	Creșterea competitivității economice în județ	II.1.2.1 Stimularea și facilitarea investițiilor în noi tehnologii	Număr de proiecte finalizate cu succes	Statistica programelor de finanțare Site-uri autorități / instituții / firme Portal date deschise	CJ Prahova ADR Sud- Muntenia CCI Prahova	Permanent	Bugete proprii UAT/CJ Fonduri Europene - Programul Operațional Regional Alte surse publice/private
		II.1.2.2. Acordarea sprijinului pentru desfacerea producției pe piețele internaționale	Număr de companii sprijinite pentru a încheia contracte de desfacere a produselor / serviciilor în afara României	Statistica programelor de finanțare Site-uri autorități / instituții / firme Portal date deschise	CJ Prahova ADR Sud- Muntenia CCI Prahova	Permanent	Bugete proprii UAT/CJ Fonduri Europene - Programul Operațional Regional Alte surse publice/private
		II.1.2.3. Realizarea de investiții în capacități de producție care	Număr de companii sprijinite	Statistica programelor de finanțare	CJ Prahova ADR Sud- Muntenia CCI Prahova	Permanent	Bugete proprii UAT/CJ Fonduri Europene - Programul Operațional Regional Alte surse publice/private

		conduc la diversificare și reconversie economică		Site-uri autorități / instituții / firme Portal date deschise			
		II.1.2.4. Susținerea adoptării tehnologiilor IT&C de către IMM-uri	Număr de companii sprijinite pentru a face trecerea la standarde compatibile Industry 4.0	Statistica programelor de finanțare Site-uri autorități / instituții / firme Portal date deschise	CJ Prahova ADR Sud-Muntenia CCI Prahova	Permanent	Bugete proprii UAT/CJ Fonduri Europene - Programul Operațional Regional Alte surse publice/private
		II.1.2.5. Deschiderea unor birouri de consiliere și asistență cu privire la piața unică europeană	Numărul de întreprinderi consiliate	Statistica programelor de finanțare Site-uri autorități / instituții / firme Portal date deschise	CJ Prahova ADR Sud-Muntenia CCI Prahova	Permanent	Bugete proprii UAT/CJ Fonduri Europene - Programul Operațional Regional Alte surse publice/private
II.1.3	Creșterea competitivității IMM-urilor din județ prin stimularea internaționalizării / creșterii capacității de export a acestora,	II.1.3.1. Identificarea de programe și domenii prioritare (ex. - pentru mobilă, agricultura bio, produse industriale, IT, etc.), implementarea la nivel local a unor proiecte care să	Numărul de întreprinderi cooptate în proiecte de stimulare a internaționalizării Număr domenii Valoare export	Statistici naționale / județene Statisticile CCI PH	CJ Prahova ADR Sud-Muntenia CCI Prahova	Permanent	Bugete proprii UAT/CJ Fonduri Europene - Programul Operațional Regional Alte surse publice/private

	Inclusiv / cu precădere / cu accent pe zonele urbane aflate în declin	stimuleze internaționalizarea					
		<p>II.1.3.2. Realizarea de parteneriate pentru organizarea de acțiuni de promovare la nivel local, național sau internațional (forumuri, târguri și expoziții, platforme de promovare online, etc.)</p>	Numărul de acțiuni de promovare organizate	Statisticile CCI PH	CCI Prahova CJ Prahova	Permanent	Bugete proprii UAT/CJ Fonduri Europene - Programul Operațional Regional Alte surse publice/private
		<p>II.1.3.3. Participarea la misiuni economice / târguri și expoziții prin Programul guvernamental de Promovare a Exportului (PPE) cu facilități oferite în scopul creșterii gradului de internaționalizare a companiilor românești, a competitivității produselor românești pentru export, creșterea gradului de ocupare a forței de muncă în domeniile aferente, precum și a performanțelor și productivității</p>	<p>Numărul de misiuni economice / târguri și expoziții la care au participat întreprinderi prahovene</p> <p>Numărul de acorduri de colaborare / contracte comerciale încheiate ca urmare a acestor misiuni</p>	Statisticile CCI Prahova	CCI Prahova CJ Prahova	Permanent	Bugete proprii UAT/CJ Fonduri Europene - Programul Operațional Regional Alte surse publice/private

		acesteia, promovarea produselor și serviciilor românești de calitate					
		II.1.3.4. Fructificarea activă a rețelei externe a Ministerului Economiei, Energiei și Mediului de Afaceri și anume Consilierii Economici din cadrul Ambasadelor României în străinătate precum și organismele omologe cu care au fost semnate Acorduri de Colaborare	Numărul de acorduri de colaborare / contracte comerciale încheiate ca urmare a acestor misiuni	Statistici naționale / județene Statisticile CCI Prahova	CCI Prahova CJ Prahova	Permanent	Bugete proprii UAT/CJ Fonduri Europene - Programul Operațional Regional Alte surse publice/private
		II.1.3.5. Elaborarea și instituirea unor facilități fiscale locale pentru firmele care realizează producție și export de produse finite cu valoare adăugată ridicată	Numărul de întreprinderi stimulate prin facilitățile fiscale instituite Sectoarele de activitate vizate de facilitățile fiscale	Statistici naționale / județene Statisticile CCI Prahova	CCI Prahova CJ Prahova	Permanent	Bugete proprii UAT/CJ Fonduri Europene - Programul Operațional Regional Alte surse publice/private

Obiectiv specific OS II.2 - Dezvoltarea antreprenoriatului și economiei sociale într-un climat general favorabil întreprinderilor - instituții prietenoase cu mediul de afaceri și facilități

Context OS. II.2:

La nivelul anului 2019, lărga majoritate a firmelor prahovene erau IMM-uri (99.7%), iar ele angajau 63% din salariații din județ, deși cifra de afaceri cumulată a acestora acoperea mai puțin de jumătate din total (respectiv, 43.39%).

Din cele 24211 companii, 1908 erau firme cu capital străin (provenind din 82 de țări).

În județul Prahova erau (în oct. 2019) 185505 salariați (3,8% din numărul salariaților înregistrați la nivel național), din care 146497 salariați în societățile comerciale. Rata șomajului se situa la 2.36%, sub nivelul național (2.98%).

Județul Prahova are o pondere importantă în cadrul economiei naționale iar în cadrul economiei județului, mai mult de jumătate din PIB-ul județului este asociat activităților industriale, iar dintre activitățile industriale, ponderea cea mai mare o au industriile extractivă și prelucrătoare. Din punctul de vedere al nivelului PIB per capita, la nivelul anului 2018, acesta se situa la aprox. 70.6% din media europeană, fiind estimat la aprox 11400 Euro.

Prioritățile politicii județene pentru IMM-uri și antreprenoriat ar trebui să se axeze pe competențe și inovare și pe piața unică europeană. Optimizarea mediului antreprenorial ar trebui să constituie bazele progresului în materie de „internaționalizare” și „acces la finanțare”, cu implicații în promovarea exporturilor, încurajarea investițiilor private și accesul la surse alternative de finanțare și stimularea competențelor TIC. Luarea deciziilor pentru acest domeniu trebuie să fie transparentă și prietenoasă cu mediul de afaceri și societatea. Mai mult, o mai bună digitalizare atât în sectorul public, cât și în cel privat ar ajuta economia județului să devină mai competitivă și să-și îmbunătățească perspectivele de creștere. Educația în domeniul antreprenorial ar trebui să devină o prioritate, alături de stimularea activităților de dezvoltare socială.

Nr. crt	Măsuri	Acțiuni	Indicatori de realizare	Surse de verificare	Responsabil	Termen	Resurse financiare
II.2.1	Stimularea atragerii de investiții în județul Prahova	II.2.1.1. Realizarea unei baze de date unice, integrate, cu locațiile pretabile investițiilor și a terenurilor de concesionat, în scopul promovării mediului investițional și acordării de servicii și facilități locale solicitate de potențialii investitori, prin cooperarea organizațiilor de afaceri și mediului antreprenorial cu UAT-urile	Număr de UAT-uri implicate în proces Suprafețe de teren identificat și tip de activitate preferat (coduri CAEN)	Statistici naționale / județene Statisticile CCI Prahova	CJ Prahova UAT-uri CCI Prahova	Permanent	Bugete proprii UAT/CJ Fonduri Europene - Programul Operațional Regional Alte surse publice/private
		II.2.1.2 - Documentarea (studii / analize) și	Număr de studii / analize	Statistici naționale / județene	CJ Prahova CCI Prahova	Permanent	Bugete proprii UAT/CJ Fonduri Europene - Programul Operațional Regional

		promovarea activă a potențialului investițional pentru a face cât mai vizibile oportunitățile oferite de județul Prahova, în vederea direcționării fondurilor de orice tip (guvernamentale sau europene) sau investițiilor private către acele domenii / zone unde pot avea impactul socio-economic cel mai ridicat	Număr acțiuni de promovare (campanii, evenimente, filme, etc.)	Statisticile CCI Prahova			Alte surse publice/private
		II.2.1.3 - Promovarea investițiilor de tip green-field	Numărul de investiții green field realizate Număr acțiuni de promovare (campanii, evenimente, filme, etc.) Valoarea estimată a fi generată în economia județului	Statistica CJ Statistica CCI Prahova	CJ Prahova UATuri CCI Prahova	Permanent	Bugete proprii UAT/CJ Fonduri europene Alte surse publice/private
		II.2.1.4 Activarea și implementarea prevederilor de natură antreprenorială	Număr de acțiuni de promovare întreprinse pe	Statistica CJ Statisticile UATurilor Statistica CCI Prahova	CJ Prahova UATuri CCI Prahova	Permanent	Bugete proprii UAT/CJ Fonduri Europene - Programul Operațional Regional Alte surse publice/private

		cuprinse în Acordurile de Înfrățire dintre localitățile din Prahova cu cele din străinătate.	baza acordurilor de înfrățire				
II.2.2	Stimularea antreprenoriatului și economiei sociale	II.2.2.1 Stimularea antreprenoriatului prin programe de finanțare aplicabile la nivel local / regional, destinate dezvoltării spiritului antreprenorial în toate mediile socio-economice	Numărul de programe de finanțare stabilite Numărul de beneficiari ai acestor programe de finanțare	Statistica CJ Statistica CCI Prahova	CJ Prahova CCI Prahova	Permanent	Fonduri Europene - Programul Operațional Regional Buget local Alte surse publice/private POR
		II.2.2.2 Promovarea elementelor de responsabilitate socială a întreprinderilor și la nivelul IMM-urilor și micro-întreprinderilor	Numărul de parteneriate încheiate	Statistica CJ Statistica CCI Prahova	CJ Prahova CCI Prahova	Permanent	Fonduri Europene - Programul Operațional Regional Buget local Alte surse publice/private POR
		II.2.2.3 Realizarea de parteneriate în vederea implementării de proiecte destinate dezvoltării socio-economice a teritoriului	Numărul de parteneriate încheiate	Statistica CJ Statistica CCI Prahova	CJ Prahova CCI Prahova	Permanent	Fonduri Europene - Programul Operațional Regional Programul Operational Incluziune si demnitate sociala Buget local Alte surse publice/private POR

Obiectiv specific OS II.3 - Adaptarea industriei locale la progresul tehnologic și la cerințele de mediu

Context OS. II.3:

La nivelul anului 2019, lărgă majoritate a firmelor prahovene erau IMM-uri (99.7%), iar ele angajau 63% din salariații din județ, deși cifra de afaceri cumulată a acestora acoperea mai puțin de jumătate din total (respectiv, 43.39%).

Din cele 24211 companii, 1908 erau firme cu capital străin (provenind din 82 de țări). În județul Prahova erau (în oct. 2019) 185505 salariați (3,8% din numărul salariaților înregistrați la nivel național), din care 146497 salariați în societățile comerciale. Rata șomajului se situa la 2.36%, sub nivelul național (2.98%).

Județul Prahova are o pondere importantă în cadrul economiei naționale iar în cadrul economiei județului, mai mult de jumătate din PIB-ul județului este asociat activităților industriale, iar dintre activitățile industriale, ponderea cea mai mare o au industriile extractivă și prelucrătoare. Din punctul de vedere al nivelului PIB per capita, la nivelul anului 2018, acesta se situa la aprox 70.6% din media europeană, fiind estimat la aprox 11400 Euro.

Mulți consideră că mediul este ceva care ni se cuvine, însă presiunea asupra resurselor limitate ale planetei noastre crește într-un ritm fără precedent. Dacă aceasta va continua, generațiile viitoare vor fi private de moștenirea lor legitimă. Abordarea problemei presupune acțiuni colective care implică UE, autoritățile naționale, regionale și locale, întreprinderile, ONG-urile și oamenii obișnuiți.

La nivelul mediului economic european, presiunile impuse de nevoia de a proteja mediul înconjurător sunt tot mai intense, iar politicile actualei Comisii Europene, precum și țintele la orizontul de timp al anilor 2050, indică nevoia de adaptare și de adoptare cât mai rapidă a noilor tehnologii.

Nr. crt	Măsuri	Acțiuni	Indicatori de realizare	Surse de verificare	Responsabil	Termen	Resurse financiare
II.3.1	Adaptarea industriei locale la progresul tehnologic	II.3.1.1 Colaborări interinstituționale lucrative și funcționale între organizațiile de afaceri, mediul antreprenorial și instituțiile de învățământ superior din regiune	Număr de proiecte întreprinse în baza acordurilor de colaborare	Statistica CCI și a CJ Prahova	CJ Prahova CCI Prahova	Permanent	Fonduri europene - Programul Operațional Regional Programul Operațional Educație și ocupare Buget local Alte surse publice/private
		II.3.1.2 Realizarea de parteneriate public-privat (PPP) cu Clustere / Hub-uri / Incubatoare prin care se susțin inovarea în afaceri și digitalizarea	Număr de parteneriate încheiate	Statistica CCI și a CJ Prahova	CJ Prahova CCI Prahova Parteneriate cu ONGT (organizatii de/pentru tineret)	Permanent	Fonduri europene - Programul Operațional Regional Programul Operațional Creștere inteligentă Buget local Alte surse publice/private

		<p>II.3.1.3 Creșterea nivelului calității produselor și serviciilor prin introducerea tehnologiilor înalte, elementelor de inovare socială și tehnologică și folosirea competențelor TIC</p>	<p>Număr de întreprinderi certificate ISO</p> <p>Percepția consumatorilor cu privire la calitatea produselor și serviciilor realizate în județ</p>	<p>Statistica CCI și a CJ Prahova</p> <p>Rapoarte ale proiectelor</p> <p>Mass media</p>	<p>CJ Prahova</p> <p>CCI Prahova</p>	<p>Permanent</p>	<p>Fonduri europene - Programul Operațional Regional</p> <p>Programul Operațional Creștere inteligentă</p> <p>Buget local</p> <p>Alte surse publice/private</p>
		<p>II.3.1.4 Promovarea investițiilor în tehnologii emergente și cercetare prin acordarea de facilități</p>	<p>Număr de proiecte de investiții bazate pe tehnologii emergente și cercetare realizate</p>	<p>Statistica CCI și a CJ Prahova</p> <p>Rapoarte ale proiectelor</p> <p>Mass media</p>	<p>CJ Prahova</p> <p>CCI Prahova</p>	<p>Permanent</p>	<p>Fonduri europene - Programul Operațional Regional</p> <p>Programul Operațional Creștere inteligentă</p> <p>Buget local</p> <p>Alte surse publice/private</p>
<p>II.3.2</p>	<p>Adaptarea industriei locale la cerințele de mediu</p>	<p>II.3.2.1 Sprijinirea dezvoltării unei infrastructuri de alimentare cu energie regenerabilă în cantități care pot satisface nevoile industriei materialelor de bază, în scopul furnizării de energie fără emisii de GES, la prețuri competitive și la un nivel ridicat de fiabilitate</p>	<p>Capacitatea instalată a proiectelor de generare a energiei din SER</p> <p>Cantitatea anuală de energie generată din SER</p>	<p>Statistica CCI și a CJ Prahova</p> <p>Rapoarte ale proiectelor</p> <p>Mass media</p>	<p>CJ Prahova</p> <p>CCI Prahova</p>	<p>Permanent</p>	<p>Fonduri europene - PODD</p> <p>Buget local</p> <p>Alte surse publice/private</p>

		II.3.2.2 Stimularea dezvoltării prin aplicarea unor concepte inovative cu privire la utilizarea materiilor prime și reciclare	Număr de proiecte de utilizare a materiilor prime reciclate Cantități de materii prime reciclate la nivelul județului	Statistica CCI și a CJ Prahova Rapoarte ale proiectelor Mass media	CJ Prahova CCI Prahova APM Parteneriate cu ONGT (organizații de / pentru tineret)	Permanent	Fonduri europene - PODD Buget local Alte surse publice/private
--	--	---	--	--	--	-----------	--

Obiectiv specific OS II.4 - Hrană suficientă și sănătoasă prin sprijinirea dezvoltării agriculturii

Context OS. II.4:

Suprafața agricolă a județului, 269,4 mii de hectare, reprezintă aprox. 2% din suprafața agricolă a țării, fiind distribuită astfel: 53,2% - suprafață arabilă, 25,9% pășuni, 14% fânețe, 3,6% livezi și 3% podgorii de viță de vie.

Ponderea sectorului agricol în economia județului reprezintă aprox. 2% din cifra de afaceri la nivelul anului 2019.

Totodată, ponderea producției agricole a județului în producția agricolă a țării se află în scădere, de la 2.26% (1.45 mld. lei) în anul 2012, la 1.94% (1.68 mld. lei) în anul 2018, ilustrând o creștere mai lentă în județul Prahova față de creșterea ramurii la nivel național.

Culturile preponderente sunt: cereale pentru boabe, porumb pentru boabe, plante uleioase, floarea-soarelui, cartofi, legume, fructe, struguri.

Cele mai numeroase terenuri arabile sunt amplasate în localitățile de câmpie din jumătatea de sud a județului, implicând o dependență a acestora de activitățile din acest sector economic.

Accesul producătorilor mici la piața de desfacere este limitat iar absența unei infrastructuri de colectare și depozitare a produselor realizate afectează atât accesul consumatorilor la produsele realizate local, cât și concurența.

În contextul în care păsările și insectele, în special polenizatorii, sunt indicatori cheie ai sănătății agroecosistemelor și sunt esențiali pentru producția agricolă și securitatea alimentară, Comisia Europeană propune inversarea declinului acestora prin diminuarea considerabilă a cantităților de pesticide utilizate în agricultură oferind, ca politică alternativă, stimularea creșterii suprafețelor de teren pe care se practica agricultura organică.

Aceasta poate reprezenta o oportunitate pentru agricultura județului Prahova, avându-se în vedere dimensiunea medie a exploatațiilor agricole.

Nr. crt	Măsuri	Acțiuni	Indicatori de realizare	Surse de verificare	Responsabil	Termen	Resurse financiare
II.4.1	Consolidarea sectorului agricol în economia județului	II.4.1.1 Contribuții la asigurarea, pentru agricultori, a unor venituri echitabile	Număr de măsuri adoptate	Site-urile instituțiilor Rapoarte ale proiectelor Mass media	UAT-uri APIA CJ Prahova GAL-uri	Permanent	Fonduri europene - PNDR Buget local Alte surse publice / private

	II.4.1.2 Stimularea competitivității și productivității agricole a exploatațiilor, într-un mod sustenabil	Număr de măsuri adoptate	Site-urile instituțiilor Rapoarte ale proiectelor Mass media Statistici INS	UAT-uri APIA CJ Prahova GAL-uri	Permanent	Fonduri europene - PNDR Buget local Alte surse publice / private
	II.4.1.3 Restabilirea echilibrului de putere în lanțul alimentar și ameliorarea pozitiei fermierilor în cadrul lanțului valoric	Număr de măsuri adoptate	Site-urile instituțiilor Rapoarte ale proiectelor Mass media Statistici INS	UAT-uri APIA CJ Prahova GAL-uri	Permanent	Fonduri europene - PNDR Buget local Alte surse publice / private
	II.4.1.4 Sprijinirea reînnoirii generaționale prin modernizarea sectorului agricol și atragerea tinerilor și accelerarea dezvoltării afacerilor acestora	Număr de măsuri adoptate	Site-urile instituțiilor Rapoarte ale proiectelor Mass media Statistici INS	UAT-uri APIA CJ Prahova GAL-uri	Permanent	Fonduri europene - PNDR Buget local Alte surse publice / private
	II.4.1.5 Dinamizarea zonelor rurale prin promovarea ocupării forței de muncă, a creșterii, a incluziunii sociale și a dezvoltării locale în zonele rurale, inclusiv a bioeconomiei și a silviculturii sustenabile	Număr de măsuri adoptate	Site-urile instituțiilor Rapoarte ale proiectelor Mass media Statistici INS	UAT-uri APIA CJ Prahova GAL-uri	Permanent	Fonduri europene - PNDR Buget local Alte surse publice / private

		II.4.1.6 Protejarea calității alimentelor și a sănătății consumatorilor și practicarea agriculturii durabile, inclusiv prin diminuarea cantității de pesticide utilizate și organice	Număr de măsuri adoptate	Site-urile instituțiilor Rapoarte ale proiectelor Mass media Statistici INS	UAT-uri APIA CJ Prahova GAL-uri DSV	Permanent	Fonduri europene - PNDR Buget local Alte surse publice / private
		II.4.1.7 Încurajarea producătorilor locali pentru creșterea calității produselor prin aplicarea tehnologiilor moderne și crearea produselor noi, în special a celor ecologice	Număr de campanii de promovare	Site-urile instituțiilor Rapoarte ale proiectelor Mass media Statistici INS	UAT-uri APIA CJ Prahova GAL-uri	Permanent	Fonduri europene - PNDR Buget local Alte surse publice / private
		II.4.1.8 Dezvoltarea infrastructurii de colectare și depozitare a produselor agricole	Număr de capacități dezvoltate Capacitatea de depozitare	Site-urile instituțiilor Rapoarte ale proiectelor Mass media	UAT-uri CJ Prahova GAL-uri	Permanent	Fonduri europene - POR Buget local Alte surse publice / private
		II.4.1.9 Dezvoltarea infrastructurii de colectare și procesare a gunoiului de grajd în localitățile cu potențial de creșterea animalelor	Număr de capacități dezvoltate Cantitatea de compost produsă	Site-urile instituțiilor Rapoarte ale proiectelor Mass media	UAT-uri CJ Prahova GAL-uri	Permanent	Fonduri europene - POR, PODD, PNDR Buget local Alte surse publice / private

		II.4.1.10 Promovarea extinsă a alimentației sănătoase în rândurile populației conform principiului: de la produse alimentare sigure la un regim alimentar sănătos	Număr de campanii de promovare	Site-urile instituțiilor Rapoarte ale proiectelor Mass media	UAT-uri CJ Prahova GAL-uri Producători locali DSP	Permanent	Fonduri europene PNDR Buget local Alte surse publice / private
		II.4.1.11. Dezvoltarea și promovarea agriculturii digitale	Număr de proiecte implementate în domeniul agriculturii digitale	Site-urile instituțiilor	UAT-uri APIA CJ Prahova GAL-uri	Permanent	Fonduri europene - PNDR Buget local Alte surse publice / private
		II.4.1.12. Înființarea unor hub-uri și rețele de schimb de cunoștințe în domeniul agricol	Număr de hub-uri înființate Număr de întâlniri organizate	Site-urile instituțiilor	UAT-uri APIA CJ Prahova GAL-uri	Permanent	Fonduri europene - PNDR Buget local Alte surse publice / private
		II.4.1.13. Facilitarea adaptării sectorului agricol la schimbările climatice și fenomenele meteo extreme	Număr de proiecte implementate	Site-urile instituțiilor	UAT-uri APIA CJ Prahova GAL-uri	Permanent	Fonduri europene - PNDR Buget local Alte surse publice / private
II.4.2	Combaterea schimbărilor climatice, protecția mediului și conservarea peisajelor și biodiversității	II.4.2.1 Diminuarea emisiilor directe de GES prin utilizarea tehnologiilor de atenuare sau a practicilor agricole adecvate (în principal reducerea emisiilor de CH4 și N2O provenite de la	Cantitatea de fertilizanți anorganici utilizată per hectar și an Cantitatea de fertilizanți organici	Site-urile instituțiilor Rapoarte ale proiectelor Mass media Statistici INS	UAT-uri CJ Prahova GAL-uri Producători locali DSV	Permanent	Fonduri europene - PNDR Buget local Alte surse publice / private

		rumegătoare și utilizarea fertilizanților cu azot)	utilizată per hectar și an Număr de animale rumegătoare incluse anual în programe de diminuare a emisiilor de CH4				
		II.4.2.2 Asigurarea captării carbonului prin acumularea de carbon organic în sol, utilizând un management adecvat al solului / protejarea fertilității solului, diminuarea eroziunii și creșterea cantității de materie organică în sol	Suprafețe de teren aflate anual în programe de management al solului	Site-urile instituțiilor Rapoarte ale proiectelor Mass media	UAT-uri CJ Prahova APIA	Permanent	Fonduri europene - PNDR Buget local Alte surse publice / private
		II.4.2.3 Asigurarea producției durabile de biomasă, inclusiv împăduriri, fără a afecta securitatea alimentară	Suprafețe de teren utilizate anual pentru producția durabilă de biomasă, inclusiv împăduriri	Site-urile instituțiilor Rapoarte ale proiectelor Mass media Statistici INS	APIA UATuri CJ Prahova INS Direcția Județeană	Permanent	Fonduri europene - PNDR Buget local Alte surse publice / private
		II.4.2.4 Diminuarea intensității de carbon a producției agricole (energie și produse agrochimice)	Cantitatea medie anuală de combustibil fosil utilizat	Site-urile instituțiilor Rapoarte ale proiectelor Mass media	APIA UATuri CJ Prahova INS Direcția Județeană	Permanent	Fonduri europene - PNDR Buget local Alte surse publice / private

			pentru unitatea de teren agricol Cantitatea medie anuală de produse agrochimice utilizată pentru unitatea de teren agricol	Statistici INS			
		II.4.2.5 Diminuarea pierderilor de producție și a cantității de deșeuri rezultate în producția agricolă	Cantitatea anuală a pierderilor din producția agricolă Cantitatea anuală a deșeurilor rezultate din producția agricolă	Site-urile instituțiilor Rapoarte ale proiectelor Mass media Statistici INS	APIA UATuri CJ Prahova INS Direcția Județeană	Permanent	Fonduri europene - PNDR Buget local Alte surse publice / private
		II.4.2.6 Participarea activă la restaurarea ecosistemelor terestre și acvatice	Procent anual din suprafața agricolă inclus în proiecte de restaurare a ecosistemelor	Site-urile instituțiilor Rapoarte ale proiectelor Mass media Statistici INS	APIA UATuri CJ Prahova INS Direcția Județeană	Permanent	Fonduri europene - PNDR Buget local Alte surse publice / private
		II.4.2.7 Promovarea soluțiilor bazate pe natură în vederea stimulării investițiilor cu privire la capitalul natural și la economia circulară, în agricultură	Număr de inițiative sprijinite	Site-urile instituțiilor Rapoarte ale proiectelor Mass media	APIA UATuri CJ Prahova INS Direcția Județeană	Permanent	Fonduri europene - PNDR Buget local Alte surse publice / private

		II.4.2.8 Dezvoltarea unui sistem de monitorizare și predicție a efectelor schimbărilor climatice și fenomenelor meteo extreme asupra sectorului agro-alimentar din județul Prahova	Sistem funcțional	Site-urile instituțiilor Rapoarte ale proiectelor Mass media	ANM APIA UAT-uri CJ Prahova GAL-uri Fermieri	2021 - 2024	Fonduri europene - PNDR Buget local Alte surse publice/private
--	--	--	-------------------	--	---	-------------	--

Obiectiv specific OS II.5 - Consolidarea și modernizarea turismului prahovean - factor de progres economico-social al județului

Context OS. II.5:

Prahova oferă atracții turistice remarcabile, care ilustrează întreaga paletă de atracții specifice turismului peisagistic - montan, turismului balnear, turismului cultural - istoric, turismului tematic, turismului religios, turismului de afaceri etc. Cadrul natural oferit de Valea Prahovei, Valea Teleajenului, Valea Slănicului, Valea Doftanei, de Munții Bucegi, la care se adaugă numeroasele stațiuni turistice și dotările de care acestea dispun, alături de o serie de alți factori (populație numeroasă, important centru de afaceri, universitar, traversat de principalele căi rutiere și feroviare ce fac legătura cu restul țării) fac ca județul Prahova să se situeze între primele județe ale țării, din punct de vedere al numărului de turiști cazați. În același timp, infrastructura de transport se constituie într-un factor de limitare a dezvoltării turismului în zona montană.

Pentru economia județului Prahova, activitatea turistică reprezintă un sector important în special prin potențialul de dezvoltare pe care îl are, dar și prin efectul de multiplicare generat. Turismul beneficiază de bogăția și diversitatea elementelor și resurselor naturale, dar și a celor de natură antropică.

Ocuparea populației în turism, deși în ușoară creștere, rămâne mică pentru un județ cu un potențial turistic peste medie. Mai mult, evoluția demografică și cea a ratelor de ocupare în orașele stațiune de pe Valea Prahovei arată că acest sector nu reușește să fie un motor de dezvoltare pentru aceste localități.

Nr. crt	Măsuri	Acțiuni	Indicatori de realizare	Surse de verificare	Responsabil	Termen	Resurse financiare
II.5.1	Promovarea turismului prahovean, prin acțiuni generale și prin acțiuni	II.5.1.1 Conceperea și susținerea unor campanii de management al destinațiilor turistice prahovene	Număr de campanii de promovare	Site APDT Prahova Agenții și operatori de turism	APDT Prahova CJ UAT Întreprinzători în turism	Permanent	Fonduri europene - Programul operational regional Buget local Alte surse publice / private

specifice fiecărui tip de turism	II.5.1.2 Derularea de campanii de cercetare de piață și monitorizare a fluxurilor turistice, în vederea adaptării strategiilor de promovare turistică	Număr de campanii de cercetare de piață	Site APDT Prahova Mass media	APDT Prahova CJ UAT Întreprinzători în turism	Permanent	Fonduri europene - Programul operational regional Buget local Alte surse publice / private
	II.5.1.3 Stimularea dezvoltării de proiecte de promovare în parteneriate locale / naționale / europene	Număr de proiecte și număr de parteneriate	Site APDT Prahova Agenții și operatori de turism Mass media	APDT Prahova CJ UAT Întreprinzători în turism	Permanent	Fonduri europene - Programul operational regional Buget local Alte surse publice / private
	II.5.1.4 Conceperea și facilitarea implementării unor programe turistice în județ	Număr de programe inițiate	Site APDT Prahova Agenții și operatori de turism	APDT Prahova CJ UAT Întreprinzători în turism	Permanent	Fonduri europene - Programul operational regional Buget local Alte surse publice / private
	II.5.1.5 Promovarea evenimentelor și a festivalurilor organizate în județ	Număr de evenimente promovate	Site APDT Prahova Agenții și operatori de turism Mass media	APDT Prahova CJ UAT Întreprinzători în turism	Permanent	Fonduri europene - Programul operational regional Buget local Alte surse publice / private
	II.5.1.6 Dezvoltarea unei platforme multilinguale online pentru promovarea turismului prahovean	Număr anual de vizitatori ai platformei	Site APDT Prahova Agenții și operatori de turism Mass media	APDT Prahova CJ UAT UAT Întreprinzători în turism	Permanent	Fonduri europene - Programul operational regional Buget local Alte surse publice / private
	II.5.1.7 Promovarea traseului turistic Drumul Vinului	Număr anual de vizitatori	Site APDT Prahova	APDT Prahova CJ UAT UAT	Permanent	Fonduri europene - Programul operational regional Buget local

				Agenții și operatori de turism Mass media	Întreprinzători în turism		Alte surse publice / private
II.5.2	Susținerea dezvoltării turismului durabil	II.5.2.1 Implementarea unui sistem de <i>etichetare verde</i> (utilizare energie regenerabilă, hrană locală organică, colectare selectivă și reciclare deșeuri etc.) și inițierea certificării unităților de cazare turistică	Număr de unități certificate	Site APDT Prahova Agenții și operatori de turism Mass media	APDT Prahova CJ UATuri	Permanent	Fonduri europene - Programul operational regional Buget local Alte surse publice / private
		II.5.2.2 Conceperea și implementarea unor campanii de ecologizare a traseelor și arealelor turistice	Număr de unități certificate	Rapoarte proiecte Mass media	APDT Prahova CJ UATuri Parteneriate cu ONGuri	Permanent	Fonduri europene - Programul operational regional Buget local Alte surse publice / private
		II.5.2.3 Conceperea unui program și derularea unor campanii de educație ecologică a publicului (potențial turist), a personalului activ în domeniu	Număr anual de absolvenți	Rapoarte proiecte Mass media	APDT Prahova CJ UATuri Întreprinzători Parteneriate cu ONGuri	Permanent	Fonduri europene - Programul operational regional Buget local Alte surse publice / private
II.5.3	Îmbunătățirea pregătirii resursei umane ce activează în	II.5.3.1 Organizarea de programe de instruire și perfecționare pentru	Număr și tip de programe de instruire / specializare organizate	Site-urile instituțiilor de profil Rapoarte ale proiectelor	APDT Prahova CJ UATuri	Permanent	Fonduri europene - POCU Buget local Alte surse publice / private

domeniul turismului	personalul implicat în activitățile de turism	Număr de absolvenți ai programelor de instruire	Mas media			
	II.5.3.2 Calificarea / reconversia profesională a populației din mediul rural în vederea dobândirii de competențe specifice sectorului turistic	Număr și tip de programe de instruire / specializare organizate Număr de absolvenți ai programelor de instruire	Site-urile instituțiilor de profil Rapoarte ale proiectelor Mas media	APDT Prahova CJ UATuri	Permanent	Fonduri europene - POCU Buget local Alte surse publice / private
	II.5.3.3 Organizarea de cursuri de instruire pentru întreprinzătorii activi în domeniul turismului, în vederea îmbunătățirii și diversificării activității și a valorii adăugate a serviciilor prestate	Număr și tip de programe de instruire / specializare organizate Număr de absolvenți ai programelor de instruire	Site-urile instituțiilor de profil Rapoarte ale proiectelor Mas media	APDT Prahova CJ UATuri	Permanent	Fonduri europene - POCU Buget local Alte surse publice / private

Obiectiv specific OS II.6 - Îmbunătățirea calității serviciilor pentru creșterea nivelului de trai al populației

Context OS. II.6:

Activitatea de comerț este cea mai însemnată din punctul de vedere al numărului de firme care desfășoară o activitate economică, înregistrate în județul Prahova. Din punctul de vedere al cifrei de afaceri, comerțul se situează pe locul doi, după industrie (cu aproximativ 35% din total, în anul 2019). Datorită poziției geografice de care beneficiază județul și în special Municipiul Ploiești, comerțul a cunoscut o dezvoltare spectaculoasă. Alte activități de servicii care s-au dezvoltat în perioada recentă sunt activitățile de transport, depozitare și activitățile anexe transporturilor care dețin ponderea cea mai însemnată în totalul cifrei de afaceri realizate de firmele prahovene ce desfășoară afaceri în domeniul serviciilor, urmate de serviciile profesionale, administrative și de suport, acestea fiind domeniile cu ponderea cea mai însemnată și în ceea ce privește profitul obținut în domeniul serviciilor.

Sistemul bancar este reprezentat în județul Prahova printr-un număr de 32 instituții bancare cu peste 200 de subunități. Domeniul prezintă un potențial semnificativ de dezvoltare și de îmbunătățire a calității, astfel încât măsurile propuse să contribuie la obiectivul general de îmbunătățire a calității vieții locuitorilor județului.

Nr. crt	Măsuri	Acțiuni	Indicatori de realizare	Surse de verificare	Responsabil	Termen	Resurse financiare
II.6.1	Stimularea dezvoltării infrastructurii comerciale și extinderea acesteia în zonele rurale	II.6.1.1 Evaluarea infrastructurii comerciale existente în profil teritorial și identificarea zonelor aflate în deficit	Număr de zone aflate în deficit al infrastructurii comerciale	Rapoarte, analize Mass media	CCI Prahova CJ UATuri	Permanent	Buget local Alte surse publice / private
		II.6.1.2 Adoptarea unui set de stimulente care să faciliteze extinderea infrastructurii comerciale în zonele identificate	Număr de spații comerciale deschise în zonele aflate în deficit	Rapoarte Analize Mass media	CCI Prahova CJ UATuri	Permanent	Fonduri europene Buget local Alte surse publice / private
II.6.2	Diversificarea canalelor de distribuție și comercializare a produselor / serviciilor comerciale	II.6.2.1 Îmbunătățirea relației de cooperare între producători - angrosiști - detaiști, în special în domeniul logisticii	Număr de acorduri de cooperare încheiate / număr de reuniuni organizate	Rapoarte Analize Mass media	CCI Prahova CJ UATuri	Permanent	Fonduri europene - POR Buget local Alte surse publice / private
		II.6.2.2 Sprijinirea acțiunilor de modernizare a formelor de distribuție a produselor agro-alimentare prin conlucrarea dintre marile firme și	Număr de reuniuni organizate	Rapoarte Analize Mass media	CCI Prahova CJ UATuri	Permanent	Fonduri europene P- OR Buget local Alte surse publice / private

		întreprinderile mici și mijlocii					
II.6.3	Îmbunătățirea calităților profesionale ale personalului implicat în activitatea de comerț și în unitățile de alimentație publică	II.6.3.1 Organizarea de programe de perfecționare pentru personalul angajat în domeniul comerțului	Număr de cursuri organizate Număr de absolvenți ai cursurilor de perfecționare	Rapoarte ale proiectelor Site-uri ale instituțiilor responsabile Mass media	CCI Prahova CJ	Permanent	Fonduri europene - POCU Buget local Alte surse publice / private
		II.6.3.2 Crearea parteneriatului public-privat, pe de o parte și a parteneriatului mediul academic - mediul privat, pe de altă parte, în vederea pregătirii specialiștilor pentru domeniul comerțului și în unitățile de alimentație publică	Număr de cursuri organizate Număr de absolvenți ai cursurilor de perfecționare	Rapoarte ale proiectelor Site-uri ale instituțiilor responsabile Mass media	CCI Prahova CJ Inspectoratul școlar Unități de învățământ	Permanent	Fonduri europene - POCU Buget local Alte surse publice / private

Obiectiv General OG III - Creșterea contribuției echitabile a județului Prahova la realizarea țintei de decarbonizare a României și îmbunătățirea calității mediului

Obiectiv specific OS III.1 - Creșterea gradului de atenuare și adaptare la schimbările climatice, prevenirea și gestionarea riscurilor

Context OS. III.1:

Schimbările climatice reprezintă o amenințare tot mai mare atât la nivel global cât și la nivelul României. Dacă nu se iau măsuri cât mai rapid de atenuare și adaptare la schimbările climatice, amenințările actuale, cum ar fi siguranța alimentară și deficitul de apă, pot lua amploare.

Economia județului Prahova bazată preponderent pe exploatarea și prelucrarea petrolului a făcut ca atenuarea și adaptarea la schimbările climatice să nu reprezinte priorități pe agenda publică. Cum însă și județul Prahova se confruntă din ce în ce mai des cu efectele schimbărilor climatice, precum secetă, precipitații abundente, valuri de frig, valuri de căldură, furtuni și alte fenomene meteo extreme, cu consecințe asupra sănătății oamenilor și animalelor și asupra sectoarelor economice și agriculturii, este imperios necesar ca acest subiect să devină prioritar.

Prin Strategia Națională pentru Dezvoltare Durabilă 2030, România și-a asumat la Obiectivul de Dezvoltare Durabilă 13 - Acțiune Climatică, până în 2030 următoarele ținte:

- Consolidarea rezilienței și capacității de adaptare a României la riscurile legate de climă și dezastre naturale;
- Îmbunătățirea capacității de reacție rapidă la fenomene meteorologice extreme intempestive de mare intensitate;
- Îmbunătățirea educației, sensibilizării și capacității umane și instituționale privind atenuarea schimbărilor climatice, adaptarea, reducerea impactului și alerta timpurie;
- Intensificarea eforturilor României pentru a realiza tranziția la o economie „verde”, cu emisii reduse de dioxid de carbon, rezilientă la schimbările climatice și pentru integrarea măsurilor de adaptare la schimbările climatice în sectoarele vulnerabile economice, sociale și de mediu, în conformitate cu politicile UE.

Politica integrată a UE privind schimbările climatice și energia are ca țintă globală menținerea creșterii temperaturii medii globale sub 2 °C (preferabil sub 1,5 °C) în comparație cu nivelurile perioadei preindustriale. În cazul depășirii limitei de 2 °C (sau chiar a pragului de 1,5 °C), riscurile sunt numeroase, periculoase și imprevizibile, determinând o creștere exponențială a costurilor adaptării comparativ cu cheltuielile pentru intervenția și încetinirea acestui fenomen. Pentru ducerea la îndeplinire a acestui obiectiv Uniunea Europeană a dezvoltat pachetul Pactul Verde European (European Green Deal), iar pentru zonele a căror industrie este dependentă de combustibilii fosili, UE a elaborat mecanismul de Tranziție Justă (Just Transition) cu scopul declarat de a sprijini aceste zone să facă trecerea către o economie neutră din punct de vedere climatic. Județul Prahova este inclus în lista județelor beneficiare ale mecanismului de tranziție justă și poate beneficia de aceste fonduri.

Nr. crt	Măsuri	Acțiuni	Indicatori de realizare	Surse de verificare	Responsabil	Termen	Resurse financiare
III.1.1	Reducerea emisiilor de gaze cu efect de seră în instituțiile publice din județ	III.1.1.1 Consolidarea, modernizarea și reabilitarea termică a clădirilor aflate în patrimoniul administrației publice locale	Număr de proiecte implementate Număr de clădiri reabilite termic Economii de combustibil realizate	Statistica programelor de finanțare Raportări UAT-uri Site-uri autorități / instituții Portal date deschise	CJ UAT-uri Alte instituții publice	Permanent	POR PODD Buget local Alte programe sau finanțări

		III.1.1.2 Modernizarea și eficientizarea sistemelor de iluminat din instituțiile publice locale	Număr de proiecte implementate Număr de sisteme de iluminat eficientizate	Statistica programelor de finanțare Raportări UAT-uri Site-uri autorități / instituții Portal date deschise	CJ UAT-uri Alte instituții publice	Permanent	POR Buget local Alte programe sau finanțări
		III.1.1.3 Eficientizarea și modernizarea sistemelor de încălzire / răcire aferente clădirilor administrației publice locale	Număr de proiecte implementate Număr de sisteme de încălzire / răcire eficientizate	Statistica programelor de finanțare Raportări UAT-uri Site-uri autorități / instituții Portal date deschise	CJ UAT-uri Alte instituții publice	Permanent	POR Buget local Alte programe sau finanțări
III.1.2	Reducerea emisiilor de gaze cu efect de seră aferente iluminatului public	III.1.2.1 Dezvoltarea sistemelor inteligente de iluminat public	Număr de proiecte implementate Număr de sisteme inteligente de iluminat public	Statistica programelor de finanțare Raportări UAT-uri Site-uri autorități / instituții Portal date deschise	CJ UAT-uri	Permanent	POR Buget local Alte programe sau finanțări
		III.1.2.2 Asigurarea energiei necesare iluminatului public, prin utilizarea	Număr de proiecte implementate Capacitatea de producție de	Statistica programelor de finanțare Raportări UAT-uri	CJ UAT-uri	Permanent	POR Buget local Alte programe sau finanțări publice sau private

		surselor de energie regenerabilă	energie dezvoltată din surse regenerabile	Site-uri autorități / instituții Portal date deschise			
III.1.3	Reducerea emisiilor de gaze cu efect de seră în clădirile rezidențiale	III.1.3.1. Reabilitarea termică a locuințelor multi-etajate și măsuri de utilizare a unor surse alternative de energie	Număr de proiecte implementate Număr de locuințe reabilite Cantitatea de energie provenită din resurse regenerabile	Statistica programelor de finanțare Raportări UAT-uri Site-uri autorități / instituții Portal date deschise	UAT-uri	Permanent	PODD POR Buget local Alte programe sau finanțări publice sau private
		III.1.3.2 Stimularea reabilitării termice a locuințelor uni-familiale și măsuri de utilizare a unor surse alternative de energie	Număr de proiecte implementate Număr de locuințe reabilite Cantitatea de energie provenită din resurse regenerabile	Statistica programelor de finanțare Raportări UAT-uri Site-uri autorități / instituții Portal date deschise	UAT-uri	Permanent	PODD POR Buget local Alte programe sau finanțări publice sau private
		III.1.3.3. Reabilitarea termică a clădirilor aparținând familiilor aflate în sărăcie energetică	Număr de proiecte implementate Număr de locuințe reabilite	Statistica programelor de finanțare Raportări UAT-uri Site-uri autorități / instituții	UAT-uri	Permanent	PODD POR Buget local Alte programe sau finanțări publice sau private

				Portal date deschise			
		III.1.3.4 Îmbunătățirea eficienței energetice în domeniul încălzirii centralizate bazată pe combustibili alternativi / SACET de condominiu	Număr de proiecte implementate Număr de sisteme de încălzire centralizată modernizate Economii de combustibil realizate	Statistica programelor de finanțare Raportări UAT-uri sau concesiionari Site-uri autorități / instituții Portal date deschise	UAT-uri, concesiionari serviciu public de termoficare urbană (încălzire și răcire centralizată)	Permanent	POR Buget local Alte programe sau finanțări publice sau private
III.1.4	Reducerea emisiilor de gaze cu efect de seră în economie	III.1.4.1 Proiecte demonstrative și de eficiență energetică în IMM-uri și măsuri de sprijin adiacente	Număr de proiecte implementate Economii de combustibil realizate	Statistica programelor de finanțare Site-urile beneficiarilor	Agenți economici	Permanent	PODD Buget local Alte programe sau finanțări publice și private
		III.1.4.2 Proiecte de eficiență energetică în întreprinderile mari și măsuri de sprijin adiacente	Număr de proiecte implementate Economii de combustibil realizate	Statistica programelor de finanțare Site-urile beneficiarilor	Agenți economici	Permanent	PODD Buget local Alte programe sau finanțări publice și private
III.1.5	Creșterea gradului de prevenire a producerii riscurilor naturale și reducerea efectelor și a pagubelor	III.1.5.1 Infrastructuri verzi construite pentru adaptarea la schimbările climatice	Populația care beneficiază de măsuri de protecție împotriva inundațiilor	Statistica programelor de finanțare Site-urile beneficiarilor	Administrația Națională Apele Române (ANAR), Administrația Națională de Meteorologie, ROMSILVA, Agenția Națională de	Permanent	PODD Buget local Alte programe sau finanțări publice și private

	cauzate de acestea, în principal de inundații, secetă				Îmbunătățiri Funciare		
		III.1.5.2 Sisteme noi sau modernizate de monitorizare, de pregătire, de alertă și de reacție în caz de dezastre	Populația care beneficiază de măsuri de protecție împotriva dezastrelor naturale legate de climă (altele decât inundațiile și incendiile forestiere)	Statistica programelor de finanțare Site-urile beneficiarilor	ISU Prahova	Permanent	PODD Buget local Alte programe sau finanțări publice și private
III.1.6	Creșterea gradului de informare și conștientizare a cetățenilor cu privire la atenuarea și adaptarea la schimbările climatice	III.1.6.1 Implementarea de campanii de informare și conștientizare a cetățenilor privind atenuarea și adaptarea la schimbările climatice	Număr de campanii implementate Număr de beneficiari	Statistica programelor de finanțare Site-urile beneficiarilor	UAT-uri ONG-uri Școli Universități	Permanent	PODD Buget local Alte programe sau finanțări publice și private

Obiectiv specific OS. III.2 - Îmbunătățirea calității factorilor de mediu

Context OS.III.2: Îmbunătățirea calității factorilor de mediu

Deși relativ bine dezvoltată infrastructura de apă și apă uzată de la nivelul județului Prahova, există încă zone rurale mai puțin acoperite sau cu standarde scăzute. Începând din 2021, planurile de siguranță a apei vor deveni obligatorii, pentru sistemele de aprovizionare cu apă potabilă colective sau individuale care furnizează în medie o cantitate de apă mai mare de 1.000 m³/zi sau care deservește mai mult de 5.000 de persoane.

Conform Strategiei Naționale pentru Dezvoltare Durabilă a României, țintele Obiectivului de Dezvoltare Durabilă 6 - Apă curată și sanitație sunt următoarele:

- Creșterea substanțială a eficienței de utilizare a apei în toate sectoarele și asigurarea unui proces durabil de captare și furnizare a apei potabile, pentru a face față deficitului de apă,

- Conectarea gospodăriilor populației din orașe, comune și sate compacte la rețeaua de apă potabilă și canalizare în proporție de cel puțin 90%,
 - Creșterea accesului la apă potabilă pentru grupurile vulnerabile și marginalizate,
- Îmbunătățirea calității apei prin reducerea poluării, eliminarea depozitării deșeurilor și reducerea la minimum a produselor chimice și materialelor periculoase, reducând proporția apelor uzate netratate și sporind substanțial reciclarea și reutilizarea sigură,
- Realizarea accesului la condiții sanitare și de igienă adecvate și echitabile pentru toți, acordând o atenție specială celor în situații vulnerabile.

Sistemul de gestionare a deșeurilor din România este unul dintre cele mai puțin dezvoltate din UE, cu rate ridicate de depozitare a deșeurilor și o calitate slabă a infrastructurii pentru deșeuri. Județul Prahova se confruntă și el cu această problemă a gestionării eficiente a deșeurilor. S-au identificat nevoile de investiții pentru a finaliza sistemul de gestionare a deșeurilor, pentru a promova tranziția la o economie circulară și pentru a investi în consolidarea capacităților tuturor părților interesate implicate în tranziția la economia circulară. Gestionarea deșeurilor face parte din ODD 12- Consum și producție responsabile și conform Strategiei Naționale pentru Dezvoltare Durabilă au fost stabilite următoarele ținte:

- Trecerea etapizată la un nou model de dezvoltare bazat pe utilizarea rațională și responsabilă a resurselor cu introducerea unor elemente ale economiei circulare, elaborarea unei foi de parcurs,
- Înjumătățirea pe cap de locuitor a risipei de alimente la nivel de vânzare cu amănuntul și de consum și reducerea pierderilor de alimente de-a lungul lanțurilor de producție și de aprovizionare, inclusiv a pierderilor post-recoltare,
 - Reciclarea în proporție de 55% a deșeurilor municipale până în 2025 și 60% până în 2030,
- Reciclarea în proporție de 65% a deșeurilor de ambalaje până în 2025 (materiale plastice 50%; lemn 25%; metale feroase 70%, aluminiu 50%, sticlă 70%, hârtie și carton 75%) și 70% până în 2030 (materiale plastic 55%; lemn 30%; metale feroase 80%, aluminiu 60%, sticlă 75%, hârtie și carton 85%),
- Colectarea separată a deșeurilor menajere periculoase până în 2022, a deșeurilor biologice până în 2023 și a materialelor textile până în 2025.

Calitatea aerului în județ are foarte mult de suferit, în mod special în zona polului de creștere, fie din cauza industriei petroliere, fie din cauza incineratorului de la Brazi sau a depozitelor de deșeuri din împrejurimi. Calitatea aerului din aglomerările urbane a atras atenționări repetate din partea instituțiilor UE, din cauza riscului crescut al mortalității cauzate de afecțiuni respiratorii și cardiovasculare.

Țintele ODD 11 - Orașe și comunități durabile pentru 2030 sunt:

- Reducerea efectelor pe care poluarea atmosferică le are asupra sănătății umane și a mediului prin acordarea unei atenții deosebite calității aerului,
- Reducerea substanțială a numărului deceselor și bolilor provocate de produsele chimice periculoase de poluare și de contaminarea aerului, apei și a solului.

Poluarea istorică cu produse petroliere își face încă simțită prezența în județ. La momentul actual mai există un număr de 11 situri contaminate, care necesită restaurare, astfel: 3 situri contaminate (2 depozite de fosfogips Valea Călugărească, unul de cenușă de pirită Valea Călugărească), 7 situri potențial contaminate (provenite din industria minieră) și un sit orfan abandonat (batal de reziduuri petroliere - Zona Vega). Ținta aferentă ODD 15 Viață terestră pentru 2030 este:

- Combaterea deșertificării, restaurarea terenurilor și solurilor degradate, inclusiv a terenurilor afectate de deșertificare, secetă și inundații.
Utilizarea instrumentelor de Tranziție Justă ar putea conduce la restaurarea siturilor contaminate istoric.

Nr. crt	Măsuri	Acțiuni	Indicatori de realizare	Surse de verificare	Responsabil	Termen	Resurse financiare
III.2.1	Promovarea managementului durabil al apei	III.2.1.1 Dezvoltarea sistemelor de apă (reabilitarea și construcția de stații de tratare, transport și distribuire a apei destinate consumului uman) și apă uzată (construirea și reabilitarea rețelelor de canalizare și construirea / reabilitarea / modernizarea (treaptă terțiară) stațiilor de epurare a apelor uzate care asigură colectarea și epurarea încărcării organice biodegradabile	Lungimea conductelor noi sau reabilite pentru conectarea locuințelor la rețelele de apă; Lungimea rețelelor de canalizare nou construite sau reabilite; Capacități noi sau modernizate pentru tratarea apelor uzate; Număr de beneficiari; Reducerea (%) cantității de apă pierdută în sistemele de distribuție a alimentării publice cu apă.	Statistica programelor de finanțare Site-urile beneficiarilor	Asociația de Dezvoltare Intercomunitară prin Operatorul Regional (OR) de Apă CJ	2021 - 2027	PODD Buget local Alte programe sau finanțări publice și private

		III.2.1.2 Investiții în managementul nămolului rezultat în cadrul procesului de epurare a apelor uzate / tratare a apei potabile.	Număr sisteme realizate; Capacitatea sistemelor realizate	Statistica programelor de finanțare Site-urile beneficiarilor Site-ul CJ	Asociația de Dezvoltare Intercomunitară prin Operatorul Regional (OR) de Apă CJ	2021 - 2027	PODD Buget local Alte programe sau finanțări publice și private
III.2.2	Promovarea tranziției către o economie circulară.	III.2.2.1 Extinderea schemelor de gestionare a deșeurilor la nivel de județ, inclusiv îmbunătățirea sistemelor integrate existente de gestionare a deșeurilor, pentru a crește reutilizarea și reciclarea, pentru a preveni generarea deșeurilor și devierea de la depozitare	Capacități suplimentare pentru reciclarea deșeurilor; Investiții în instalații pentru colectarea separată a deșeurilor; Populație deservită	Statistica programelor de finanțare Site-urile beneficiarilor Site-ul CJ	Asociația de Dezvoltare Intercomunitară prin Consiliul Județean UAT-uri	2021 - 2027	PODD Buget local Alte programe sau finanțări publice și private
		III.2.2.2 Investiții individuale suplimentare pentru închiderea depozitelor de deșeuri	Număr de depozite de deșeuri închise	Statistica programelor de finanțare Site-urile beneficiarilor	CJ UAT-uri	2021 - 2027	PODD Buget local Alte programe sau finanțări publice și private
		III.2.2.3 Investiții în consolidarea capacității părților interesate fie publice sau private, pentru a susține tranziția la	Număr campanii de conștientizare desfășurate;	Statistica programelor de finanțare Site-urile beneficiarilor	Asociațiile de Dezvoltare Intercomunitară prin Consiliile Județene UAT-uri	2021 - 2027	PODD Buget local Alte programe sau finanțări publice și private

		economia circulară și care să promoveze acțiuni / măsuri privind economia circulară, inclusiv conștientizarea publicului, prevenirea deșeurilor, colectarea separată, reciclarea și întoarcerea materialelor rezultate în circuitul de producție	Număr persoane informate / conștientizate		ONG-uri IMM-uri Institute de cercetare		
III.2.3 .	Creșterea calității aerului	Înlocuirea instalațiilor individuale (casnice) de încălzire a locuințelor / gospodăriilor din mediul urban (în special cele care ard combustibil lemnos în sobe), acolo unde este posibil, cu instalații mai performante (de ex. boilere), fiind necesară aplicarea unei strategii de control pentru sobele de lemne interne; Finanțarea sistemelor de încălzire (instalații noi sau înlocuirea celor existente cu	Număr de capacități înlocuite; Număr de capacități noi	Statistica programelor de finanțare Site-urile beneficiarilor	UAT-uri	2021 - 2027	PODD Buget local Alte programe sau finanțări publice și private
					UAT-uri	2021 - 2027	PODD Buget local Alte programe sau finanțări publice și private

		unele performante) pentru scopuri de atenuare a schimbărilor climatice, atât la nivelul agenților economici cât și la nivelul sistemelor de alimentare centralizată cu energie termică la nivelul autorităților publice și / sau altor entități publice (spitale, unități de învățământ etc.) sau a instalațiilor individuale de încălzire a locuințelor / gospodăriilor, utilizând gaz natural.	Număr de capacități înlocuite; Număr de capacități noi	Statistica programelor de finanțare Site-urile beneficiarilor	Instituții publice Agenți economici		
III.2.4	Creșterea calității solurilor	Regenerarea spațiilor urbane degradate și abandonate, reconversia funcțională a terenurilor virane degradate / neutilizate / abandonate și reincluderea acestora în circuitul social / economic	Suprafețe regenerate (ha)	Statistica programelor de finanțare Site-urile beneficiarilor	UAT-uri	2021 - 2027	POTJ PODD Buget local Alte program e sau finanțări publice și private

Obiectiv specific OS.III.3 - Îmbunătățirea protecției naturii și biodiversității

Context OS.III.3: Îmbunătățirea protecției naturii și biodiversității

Județul Prahova deține un patrimoniu inestimabil de biodiversitate atât datorită așezării sale geografice, ce cuprinde principalele forme de relief, cât și datorită Parcului Național Bucegi, ce adăpostește numeroase specii de floră și faună montană. O atenție deosebită trebuie acordată protecției și conservării biodiversității care poate reprezenta un punct de atracție pentru dezvoltarea unui turism sustenabil în regiune, dar care aduce și o gamă largă de servicii ecosistemice de care depindem, precum hrana, apa dulce, polenizarea, protecția împotriva inundațiilor etc.

Strategia Națională pentru Dezvoltare Durabilă prevede următoarele ținte pentru 2030 la Obiectivul de Dezvoltare Durabilă 15 - Viață terestră:

- Asigurarea conservării ecosistemelor montane, inclusiv a biodiversității acestora, în scopul de a spori capacitatea acestora de a oferi beneficii esențiale pentru dezvoltare durabilă,
- Susținerea instituțiilor și infrastructurilor de cercetare-dezvoltare de interes național și european pentru studierea, gestionarea, protejarea și conservarea diversității patrimoniului natural,
- Gestionarea durabilă a pădurilor, eliminarea tăierilor ilegale de arbori, dezvoltarea sistemului informatic integrat pentru monitorizarea exploatării și transportului masei lemnoase, inclusiv la punctele de frontieră, asigurarea împăduririi și reîmpăduririi terenurilor din fondul forestier și a celor degradate sau supuse deșertificării, desfășurarea plantării programate a perdelelor forestiere pentru protecția culturilor agricole și a elementelor de infrastructură în scopul limitării impactului schimbărilor climatice.

Nr. crt	Măsur	Ațiuni	Indicatori de realizare	Surse de verificare	Responsabil	Termen	Resurse financiare
III.3.1	Protejarea, restaurarea și utilizarea sustenabilă a siturilor Natura 2000.	Investiții în rețeaua Natura 2000 - Elaborarea, revizuirea și implementarea Planurilor de management a siturilor Natura 2000 / Planuri de acțiune pentru specii; măsuri de menținere și de refacere a siturilor Natura 2000 pentru specii și habitate, precum și a ecosistemelor	Suprafața siturilor Natura 2000 care fac obiectul unor măsuri de protecție și restaurare	Statistica programelor de finanțare Site-urile beneficiarilor	Universități / ONG-uri / Administratori ai ariilor naturale protejate / ROMSILVA / Autorități ale administrației publice centrale / locale / alte structuri în coordonarea / subordonarea autorităților centrale / locale	2021 - 2027	PODD Buget local Alte program sau finanțări publice și private

		degradate și a serviciilor furnizate în afara ariilor naturale protejate					
III.3.2	Îmbunătățirea protecției naturii și a biodiversității, a infrastructurii verzi în special în mediul urban și reducerea poluării	III.3.2.1 Regenerarea spațiilor urbane degradate, inclusiv prin promovarea investițiilor în infrastructura verde în zonele urbane	Infrastructura verde sprijinită	Statistica programelor de finanțare Site-urile beneficiarilor	UAT-uri Universități / ONG-uri / Administratori ai ariilor naturale protejate / ROMSILVA / Autorități ale administrației publice centrale / locale / alte structuri în coordonarea / subordonarea autorităților centrale / locale	2021 - 2027	POR PODD Buget local Alte program sau finanțări publice și private
		III.3.2.2 Reconversia funcțională a terenurilor virane degradate / neutilizate / abandonate	Suprefețe (ha) ce au suferit reconversie	Statistica programelor de finanțare Site-urile beneficiarilor	UAT-uri	2021-2027	POR PODD Buget local Alte program sau finanțări publice și private

		III.3.2.3 Modernizarea / extinderea spațiilor verzi existente	Suprafețe (ha) modernizate / extinse	Statistica programelor de finanțare Site-urile beneficiarilor	UAT-uri	2021-2027	POR PODD Buget local Alte programe sau finanțări publice și private
		III.3.2.4 Elaborarea strategiei și planului de acțiune privind protecția peisajului în județul Prahova	Strategie și plan de acțiune operaționale	Rapoarte ale CJ Prahova Site-ul CJ Mass media	CJ Prahova	2021 - 2024	Buget local Alte programe sau finanțări publice și private
III.3.3	Consolidarea capacității administrative a autorităților și entităților cu rol în managementul rețelei Natura 2000	3.3.1. Programe de îmbunătățire a capacității administrative a entităților cu rol de management al ariilor protejate	Număr persoane instruite	Statistica programelor de finanțare Site-urile beneficiarilor	Administratori ai ariilor naturale protejate	2021 - 2027	PODD Buget local Alte program sau finanțări publice și private

și a altor arii naturale protejate	III.3.3.2 Dezvoltarea capacității administrative de a implementa politica în domeniul biodiversității prin implementarea unui sistem pentru cartarea ecosistemelor natural si seminaturale degradate, biodegradate, contaminate, existente pe teritoriul județului Prahova	Sistem cartare funcțional	Site-uri de profil Mass media Rapoarte ale proiectelor	ANAP CJ Administratori ai ariilor naturale protejate ONGuri de profil	2021- 2025	PODD Buget local Fonduri norvegiene Alte programe sau finanțări publice sau private
	III.3.3.3. Promovarea implicării comunităților locale în managementul ariilor protejate din județul Prahova	Număr comunități implicate Număr persoane implicate Număr de proiecte realizate în parteneriat	Site-urile UAT-urilor implicate Site-uri ale ONGurilor de profil Rapoartele proiectelor Mass media locală	ANAP CJ UAT-uri Administratori ai ariilor naturale protejate ONGuri de profil Universități	Permanent	PODD Buget local Fonduri norvegiene Alte programe sau finanțări publice sau private
	III.3.3.4. Dezvoltarea unor modele pentru valorificarea sustenabilă a potențialului economic al ariilor natural protejate din județul Prahova	Număr de proiecte implementate Număr de ghiduri realizate Număr persoane implicate	Site-urile UAT-urilor implicate Site-uri ale ONGurilor de profil Rapoartele proiectelor	ANAP CJ UAT-uri Administratori ai ariilor naturale protejate ONGuri de profil Universități	2021 - 2025	PODD Buget local Fonduri norvegiene Alte programe sau finanțări publice sau private

				Mass media locală			
III.3.4	Creșterea gradului de informare și conștientizare a populației cu privire la conservarea și protejarea naturii	Implementarea de campanii de conștientizare cu privire la conservarea și protejarea naturii	Număr de campanii implementate Număr de beneficiari Număr de spoturi distribuite Număr de vizualizări	Statistica programelor de finanțare Site-urile beneficiarilor	Administratori ai ariilor naturale protejate ONG-uri UAT-uri	2021 - 2027	PODD Buget local Alte program sau finanțări publice și private

Obiectiv specific OS.III.4 - Promovarea tranziției juste către o economie neutră din punct de vedere climatic

Context OS.III.4: Județul Prahova face parte din cele 6 județe selectate să participe la mecanismul de tranziție justă. Acest mecanism este compus din 3 piloni: 1) Fondul de Tranziție Justă ce va contribui la diversificarea economiei din zonele cele mai afectate de tranziția climatică, 2) o schemă dedicată de investiții - InvestEU și 3) o facilitate de împrumut pentru sectorul public care să mobilizeze investiții adiționale în regiunile vizate. Județul Prahova se încadrează în categoria regiunilor ce pot beneficia de aceste fonduri, prin care să contribuie la transformarea regiunii atât din punct de vedere economic, ecologic, cât și social.

Uniunea Europeană este hotărâtă să devină, până în 2050, primul bloc din lume care să fie neutru din punct de vedere climatic. Pentru aceasta este nevoie de investiții semnificative atât din partea UE și a sectorului public național, cât și din partea sectorului privat. Planul de investiții pentru Pactul ecologic european va mobiliza investiții publice și va contribui la deblocarea de fonduri private prin intermediul unor instrumente financiare ale UE. Fondul pentru Tranziție Justă permite regiunilor și cetățenilor să facă față efectelor sociale, economice și de mediu ale tranziției către o economie neutră din punct de vedere climatic.

Nr. crt	Măsur	Acțiuni	Indicatori de realizare	Surse de verificare	Responsabil	Termen	Resurse financiare
III.4.1	Creșterea gradului de inovare și utilizare de noi tehnologii	III.4.1.1 Investiții în activități de cercetare și inovare, de promovare a transferului de tehnologii avansate și sprijinirea cooperării	Număr de proiecte	Statistica programelor de finanțare Site-urile beneficiarilor	Agenți economici Institute de cercetare	2021 - 2027	POTJ Buget local Alte programe sau finanțări publice și private

	dintre industrie și cercetători					
	III.4.1.2 Investiții productive în IMM-uri, inclusiv în întreprinderi nou înființate, care conduc la diversificare și reconversie economică	Număr de proiecte Număr de beneficiari	Statistica programelor de finanțare Site-urile beneficiarilor	IMM-uri	2021 - 2027	POTJ Buget local Alte programe sau finanțări publice și private
	III.4.1.3 Investiții în dezvoltarea de tehnologii și infrastructuri pentru o energie curată la prețuri accesibile	Număr de studii și cercetări dezvoltate Număr de brevete	Statistica programelor de finanțare Site-urile beneficiarilor	Universități Institute de cercetare și proiectare Operatori economici	2021 - 2027	POTJ Buget local Alte programe sau finanțări publice și private
	III.4.1.4 Acțiuni de prevenire a generării de deșeuri și reducerea cantității acestora, precum și acțiuni de creștere a reutilizării eficiente și reciclării acestora	Cantitatea evitată de a deveni deșeu Cantitatea reutilizată Cantitatea reciclată	Statistica programelor de finanțare Site-urile beneficiarilor	UAT-uri Agenți economici Institute de cercetare	2021 - 2027	POTJ Buget local Alte programe sau finanțări publice și private
	III.4.1.5 Promovarea noilor tehnologii - Proiecte pilot pentru implementarea tehnologiilor bazate pe hidrogen, respectiv, conversia gazelor naturale în hidrogen, stocarea de	Număr de proiecte implementate Număr de firme implicate Număr de capacități ce utilizează hidrogenul	Raportările proiectelor Site-uri ale beneficiarilor Mass media	Universități Institute de Cercetare Agenți economici CCI - PH	2021 - 2027	PODD POTJ Buget local Alte programe sau finanțări publice și private

		energie cu hidrogen, pile de combustie, cogenerare de înaltă eficiență pentru producția de apă caldă, căldură și energie electrică utilizând gaze naturale în amestec cu hidrogen, cluster industrial pentru tehnologii destinate utilizării hidrogenului.					
--	--	--	--	--	--	--	--

Obiectiv General OG IV - Îmbunătățirea semnificativă a calității vieții cetățenilor din județul Prahova într-un climat de incluziune socială

Obiectiv specific OS IV.1 - Creșterea gradului de bunăstare generală inclusiv pentru grupurile sociale vulnerabile printr-o rețea de servicii sociale bazate pe comunitate și pe parteneriate cu furnizorii de servicii sociale privați, organizații neguvernamentale

Context OS.IV.1:

Rețea slab dezvoltată de servicii sociale mai ales în mediul rural - acolo unde sunt cele mai mari probleme - copii în situație de risc, rată de participare redusă la educație, etc.

Rețea slab dezvoltată de servicii pentru vârstnici - mai ales având în vedere că populația județului Prahova este semnificativ îmbătrânită; servicii de îngrijiri la domiciliu existente doar într-o localitate a județului.

Lipsa serviciilor comunitare pentru persoanele cu dizabilități în afara orașului Ploiești.

Puține ONG-uri furnizoare de servicii sociale.

Numărul mare de instituții care trebuie să treacă prin procesul de dezinstituționalizare - atât în domeniul protecției copilului cât și pentru persoanele cu dizabilități.

Nr. crt	Măsur	Acțiuni	Indicatori de realizare	Surse de verificare	Responsabil	Termen	Resurse financiare
---------	-------	---------	-------------------------	---------------------	-------------	--------	--------------------

IV.1.1	Derularea / finalizarea cu succes a procesului de dezinstituționalizare - atât în domeniul protecției copilului cât și pentru persoanele cu dizabilități	IV.1.1.1 Creșterea numărului de persoane dezinstituționalizate din domeniul protecției copilului și a persoanelor cu dizabilități.	Număr instituții rezidențiale cu capacitate de peste 120 de persoane Număr de instituții restructurate Număr de persoane defavorizate dezinstituționalizate Număr de servicii comunitare dezvoltate Număr de persoane incluse/ deservite de servicii sociale comunitare	Rapoarte anuale CJ ANPDC ANPD	CJ ONG-uri furnizoare de servicii sociale CL UAT	Permanent	POR POCU PNDR
IV.1.2	Dezvoltarea rețelei de servicii sociale a județului - în parteneriat cu ONG-uri furnizoare de servicii sociale, servicii sociale comunitare organizate de autoritățile	IV.1.2.1 Creșterea numărului de servicii sociale autorizate, a numărului de furnizori de servicii sociale privați, organizații neguvernamentale și autorități publice locale acreditați ca furnizori de servicii sociale care activează	Număr de furnizori de servicii sociale privați și autorități publice locale acreditați ca furnizori de servicii sociale în județ Număr de servicii sociale	Rapoarte ANPIS ANPD ANPDC CJ, Furnizori de servicii sociale ONG-uri întreprinderi sociale de inserție	CJ ONG-uri furnizoare de servicii sociale CL UAT	Permanent	Surse proprii ONG POCU Program Combaterea Sărăciei 2021-2027 - Program Multifond FSE+ și FEDR

locale cu prioritate pentru grupurile defavorizate principale - familii nevoiașe cu copii, vârstnici și persoane cu dizabilități	în județul Prahova prin subvenționare corespunzătoare Legea 34/1888 și parteneriat public privat, public-public	licențiate în județ Număr de locuri în serviciile sociale licențiate	Unități protejate autorizate			
	IV.1.2.2. Creșterea numărului de locuri și de centre de zi pentru copii, cu precădere în comunități marginalizate	Număr de servicii sociale licențiate în județ pentru copiii defavorizați din familii Număr de locuri în serviciile sociale licențiate pentru copiii defavorizați din familii	Rapoarte ANPIS ANPD ANPDC CJ, Furnizori de servicii sociale ONG-uri întreprinderi sociale de inserție Unități protejate autorizate	CJ ONG-uri furnizoare de servicii sociale CL UAT	Permanent	Surse proprii ONG POCU Program Combaterea Sărăciei 2021-2027 - Program Multifond FSE+ și FEDR
	IV.1.2.3 Asigurarea de servicii rezidențiale și de îngrijiri la domiciliu, locuințe protejate pentru vârstnici singuri nedepasabili din județ în cooperare / co-finanțare cu ONG-uri și/sau organizațiile mutualiste ale vârstnicilor -casa de ajutor reciproc a pensionarilor CARP	Număr de servicii sociale licențiate în județ pentru vârstnici, rezidențiale și la domiciliu, pe localități Număr de locuri în serviciile sociale licențiate	Rapoarte ANPIS ANPD ANPDC CJ, Furnizori de servicii sociale ONG-uri întreprinderi sociale de inserție Unități protejate autorizate	CJ ONG-uri furnizoare de servicii sociale CL UAT	Permanent	Surse proprii ONG POCU Program Combaterea Sărăciei 2021-2027 - Program Multifond FSE+ și FEDR

		IV.1.2.4 Asigurarea de servicii pentru persoane cu handicap, centre de recuperare / readaptare, centre de inserție / reinsertie socială și profesională - terapie ocupațională și alte terapii speciale, ateliere / unități protejate	Număr de persoane cu dizabilități care beneficiază de servicii de reabilitare și inserție socio-profesională, locuri de muncă protejate	Rapoarte ANPIS ANPD CJ, Furnizori de servicii sociale, ONG-uri întreprinderi sociale de inserție, Unități protejate autorizate	AJOFM CJ CL ONG-uri - unități protejate / Întreprinderi sociale de inserție	Permanent	Surse proprii ONG POCU Program Combaterea Sărăciei 2021-2027 - Program Multifond FSE+ și FEDR
		IV.1.2.5. Inserția socio-profesională a grupurilor defavorizate - familii beneficiare de venit minim de inserție, copii și tineri defavorizați, tineri care ies din instituții, persoane cu dizabilități, victime ale violenței, foști deținuți etc. - servicii sociale suport în întreprinderi sociale de inserție , inclusiv prin crearea de servicii integrate: servicii medicale de bază; asistență socială; asistență juridică în	Număr de persoane cu dizabilități care beneficiază de servicii de reabilitare și inserție socio-profesională, locuri de muncă protejate	Rapoarte ANPIS ANPD CJ, Furnizori de servicii sociale, ONG-uri întreprinderi sociale de inserție, Unități protejate autorizate	AJOFM CJ CL ONG-uri - unități protejate / Întreprinderi sociale de inserție	Permanent	Surse proprii ONG POCU Program Combaterea Sărăciei 2021-2027 - Program Multifond FSE+ și FEDR

		soluționarea diferitelor situații cu care se confruntă, servicii de educație și de dezvoltare atât personală cât și profesională în parteneriat cu societatea civilă					
--	--	--	--	--	--	--	--

Obiectiv specific OS IV.2 - Îmbunătățirea condițiilor de locuire pentru toți, inclusiv grupuri și comunități defavorizate asigurarea infrastructurii, dotărilor edilitare necesare

Context OS.IV.2:

Calitatea locuirii este grav afectată de absența apei. În județul Prahova, conform datelor oficiale, doar 83% dintre locuințe dispuneau de apă în interiorul locuinței și, conform DJS-Prahova, 10 UAT-uri nu au alimentare cu apă.

Numai 42 din cele 104 de unități administrativ-teritoriale ale județului dețin canalizare, dintre acestea toate cele 14 localități urbane. În perioada de 5 ani studiată numai 2 noi localități rurale au reușit să își dezvolte o rețea de canalizare. Una din trei locuințe este reabilitată termic. Conform Atlasului zonelor urbane marginalizate, probleme de locuire semnificative care afectează aproximativ 10% din populație se înregistrează în localități de pe Valea Prahovei.

Nr. crt	Măsuri	Acțiuni	Indicatori de realizare	Surse de verificare	Responsabil	Termen	Resurse financiare
IV.2.1	Dezvoltarea sistemelor de apă și apă uzată	IV.2.1.1 Asigurarea alimentării cu apă a locuințelor din județ, Proiecte de alimentare cu apă în cele 6 UAT-uri care în prezent nu dețin	Număr de familii / persoane care beneficiază de condiții îmbunătățite de locuit	Direcția Județeană de statistică - publicații periodice » Produse și Servicii » Statistici județene » Locuințe și utilități publice	CJ CL Proprietari de locuințe Asociații de proprietari de locuințe Regia / societatea de apă Bănci și instituții financiare non-bancare IFN inclusiv CAR pentru produse financiare destinate	Permanent	ProgramOperațional Dezvoltare Durabilă 2021-2027 (PODD) POR

					reabilitării locuințelor CJ		
		IV.2.1.2 Asigurarea canalizării apelor uzate în zonele dens populate cu prioritate Proiecte de canalizare	Număr de familii / persoane care beneficiază de condiții îmbunătățite de locuit	Direcția Județeană de statistică - publicații periodice » Produse și Servicii » Statistici județene » Locuințe și utilități publice	CJ CL Proprietari de locuințe Asociații de proprietari de locuințe Regia / societatea de apă Bănci și instituții financiare non- bancare IFN inclusiv CAR pentru produse financiare destinate reabilitării locuințelor CJ	Permanent	ProgramOperațional Dezvoltare Durabilă 2021-2027 (PODD) POR
IV.2.2	Reabilitarea termică a clădirilor / eficiența / incluziune energetică	IV.2.2.1 Investiții în clădirile rezidențiale în vederea asigurării / îmbunătățirii eficienței energetice, inclusiv activități de consolidare în funcție de riscurile identificate și măsuri pentru utilizarea unor surse alternative de energie	Număr de familii / persoane care beneficiază de condiții îmbunătățite de locuit	Direcția Județeană de statistică - publicații periodice » Produse și Servicii » Statistici județene » Locuințe și utilități publice	CJ CL Proprietari de locuințe Asociații de proprietari de locuințe Regia / societatea de apă Bănci și instituții financiare non- bancare IFN inclusiv CAR pentru produse financiare destinate	Permanent	ProgramOperațional Dezvoltare Durabilă 2021-2027 (PODD) POR

					reabilitării locuințelor CJ		
		IV.2.2.2 Îmbunătățirea eficienței energetice în domeniul încălzirii centralizate bazată pe combustibili alternativi / SACET de condominiu	Număr de familii / persoane care beneficiază de condiții îmbunătățite de locuit	Direcția Județeană de statistică - publicații periodice » Produse și Servicii » Statistici județene » Locuințe și utilități publice	CJ CL Proprietari de locuințe Asociații de proprietari de locuințe Regia / societatea de apă Bănci și instituții financiare non- bancare IFN inclusiv CAR pentru produse financiare destinate reabilitării locuințelor CJ	Permanent	Program Operațional Dezvoltare Durabilă 2021-2027 (PODD) POR

Obiectiv specific OS IV.3 - Îmbunătățirea stării de sănătate a populației prin servicii de sănătate accesibile și performante, capabile să facă față mai bine provocărilor actuale

Context OS.IV.3:

Ratele mari ale mortalității premature printr-o serie de afecțiuni cum ar fi bolile cardio-vasculare, ischemice și respiratorii înregistrate în județul Prahova ar putea fi evitate prin prevenție și ale mortalității prin cauze tratabile ar putea fi reduse substanțial prin politici de sănătate publică și de prevenție mai eficiente, un rol consolidat al asistenței medicale primare, precum și un acces mai bun la servicii medicale de specialitate.

Accesul populației la paturi de spital și proceduri de specialitate este mai redus decât cel înregistrat la nivel național, ceea ce este surprinzător pentru un județ cu nivel de trai / câștiguri ale populației peste medie.

De asemenea, numărul de medici, alții decât cei de familie, rămâne insuficient raportat la numărul populației, posibil din cauza capacităților spitalicești și de medicină de specialitate reduse.

Numărul cadrelor medicale medii este de asemenea destul de redus, ca o consecință posibilă a capacităților medicale relativ reduse.

Nr. crt	Măsurile	Acțiuni	Indicatori de realizare	Surse de verificare	Responsabil	Termen	Resurse financiare
---------	----------	---------	-------------------------	---------------------	-------------	--------	--------------------

IV.3.1	Îmbunătățirea stării de sănătate a populației prin asigurarea accesului la asistență medicală de specialitate și în spital	IV.3.1.1 Dezvoltarea serviciilor - creșterea accesului populației la paturi de spital și la proceduri de specialitate, cu precădere în domeniul bolilor cardio-vasculare și al afecțiunilor respiratorii	Rata incidenței / mortalității premature pe afecțiuni ischemice și boli cardio-vasculare, respiratorii Număr de paturi în spitale Număr de proceduri medicale (CT, RMN, angioplastii)	Ministerul Sănătății Institutul Național de Sănătate Publică Centrul Național de Statistică și Informatică în Sănătate Publică	Direcția Sănătate Publică - Ministerul Sănătății Casa Județeană de Asigurări de Sănătate APL UAT Colegiul Medicilor Spitale Policlinici / clinici CJ	Permanent	Buget de Stat - Buget Asigurări de Sănătate Bugete locale Program Operațional Sănătate 2021-2027 POCU POR Investitori privați
		IV.3.1.2 Dezvoltarea serviciilor - creșterea accesului populației la servicii medicale de specialitate, cu precădere în domeniul bolilor cardio-vasculare și al afecțiunilor respiratorii	Număr de paturi în spitale Număr de proceduri medicale (CT, RMN, angioplastii)	Ministerul Sănătății Institutul Național de Sănătate Publică Centrul Național de Statistică și Informatică în Sănătate Publică	Direcția Sănătate Publică - Ministerul Sănătății Casa Județeană de Asigurări de Sănătate APL UAT Colegiul Medicilor Spitale Policlinici / clinici CJ	Permanent	Buget de Stat - Buget Asigurări de Sănătate Bugete locale Program Operațional Sănătate 2021-2027 POCU POR Investitori privați
		IV.3.1.3 Creșterea numărului de medici, alții decât cei de familie, ce revin la 10,000 locuitori	Numărul de medici, alții decât cei de familie, ce revin la 10,000 locuitori	Ministerul Sănătății Institutul Național de Sănătate Publică Centrul Național de	Direcția Sănătate Publică - Ministerul Sănătății Casa Județeană de Asigurări de Sănătate APL UAT Colegiul Medicilor	Permanent	Buget de Stat - Buget Asigurări de Sănătate Bugete locale Program Operațional Sănătate 2021-2027 POCU POR

				Statistică și Informatică în Sănătate Publică	Spitale Policlinici / clinici CJ		Investitori privați
IV.3.2	Creșterea eficienței politicilor locale și județene de protecție a sănătății publice și prevenție, Consolidarea asistenței medicale primare	IV.3.2.1 Asigurarea medicului de familie în toate localitățile județului, inclusiv în cele în care nu există în prezent Cărbunești Gura Vadului Păcureți Vadu Săpat	Număr de localități fără medic de familie	Ministerul Sănătății Institutul Național de Sănătate Publică Centrul Național de Statistică și Informatică în Sănătate Publică	Direcția Sănătate Publică - Ministerul Sănătății Casa Județeană de Asigurări de Sănătate APL UAT Colegiul Medicilor Spitale Policlinici / clinici CJ	Permanent	Buget de Stat - Buget Asigurări de Sănătate Bugete locale Program Operațional Sănătate 2021-2027 POCU POR Investitori privați
		IV.3.2.2 Asigurarea populației cu asistenți medicali, asistenți comunitari, mediatori sanitari, cel puțin la nivelul mediei naționale	Rata de asigurare a populației cu / numărul de asistenți medicali, asistenți comunitari / mediatori sanitari la ‰o locuitori	Ministerul Sănătății Institutul Național de Sănătate Publică Centrul Național de Statistică și Informatică în Sănătate Publică	Direcția Sănătate Publică - Ministerul Sănătății Casa Județeană de Asigurări de Sănătate APL UAT Colegiul Medicilor Spitale Policlinici / clinici CJ	Permanent	Buget de Stat - Buget Asigurări de Sănătate Bugete locale Program Operațional Sănătate 2021-2027 POCU POR Investitori privați

Obiectiv specific OS IV.4 - Dezvoltarea ofertei de servicii culturale

Context OS. IV.4:

Cu un bogat patrimoniu cultural, județul Prahova se plasează pe locul 2 după București, ceea ce îl face foarte atractiv atât pentru locuitorii săi cât și pentru turiștii care îl vizitează. Oferta culturală însă este relativ limitată, fie din cauza unei promovări limitate, fie din cauza formelor convenționale de manifestare a activităților culturale.

Strategia Sectorială în domeniul Culturii și Patrimoniului Național pentru perioada 2014 - 2020 definește cultura în contextul socio-economic astfel: “Cultura nu este o dimensiune secundară a dezvoltării socio-economice, ea este parte din însuși țesutul societal pe baza căruia se poate construi orice strategie de dezvoltare”.

Strategia Națională pentru Dezvoltare Durabilă stabilește pentru 2030, în cadrul Obiectivului de Dezvoltare Durabilă 11 - Orașe și comunități durabile, următoarea țintă: Consolidarea eforturilor de protecție și salvagardare a patrimoniului cultural și natural, a elementelor de peisaj din mediul urban și rural.

Nr. crt	Măsuri	Acțiuni	Indicatori de realizare	Surse de verificare	Responsabil	Termen	Resurse financiare
IV.4.1	Creșterea și diversificarea categoriilor de public / consumator cultural, cu accent pe categorii vulnerabile	IV.4.1.1 Adaptarea infrastructurii culturale la nevoile grupurilor vulnerabile	Număr de proiecte implementate	Statistica programelor de finanțare Raportări UAT-uri Site-uri autorități / instituții Portal date deschise	CJ Prahova UAT-uri Agenți economici Instituții culturale	Permanent	POR Buget local Alte programe sau finanțări
		IV.4.1.2 Facilitarea accesului la bunuri și servicii culturale pentru categoriile vulnerabile	Număr de proiecte implementate	Statistica programelor de finanțare Raportări UAT-uri Site-uri autorități / instituții Portal date deschise	CJ Prahova UAT-uri Agenți economici Instituții culturale	Permanent	POR Buget local Alte programe sau finanțări
		IV.4.1.3 Susținerea delocalizării și apropierea ofertei de	Număr de proiecte implementate	Statistica programelor de finanțare	CJ Prahova UAT-uri Agenți economici Instituții culturale	Permanent	POR Buget local Alte programe sau finanțări

		comunități mai mici sau mărginașe	Număr de comunități acoperite	Raportări UAT-uri Site-uri autorități / instituții Portal date deschise			
IV.4.2	Promovarea vizibilității și cunoașterii expresiilor culturale ale grupurilor etnice și categoriilor vulnerabile	IV.4.2.1 Susținerea și dezvoltarea educației pentru consumul de oferte culturale ale grupurilor etnice și categoriilor vulnerabile, diversificarea și / sau fidelizarea consumatorilor	Număr de proiecte implementate Număr de beneficiari	Statistica programelor de finanțare Raportări UAT-uri Site-uri autorități / instituții Portal date deschise	CJ Prahova UAT-uri Agenți economici Instituții culturale Parteneriate cu ONGT (organizații de / pentru tineret)	Permanent	POR Buget local Alte programe sau finanțări
		IV.4.2.2 Promovarea interactivității între ofertanți (staff / actori culturali / artiști) și consumatori	Număr de acțiuni dezvoltate	Statistica programelor de finanțare Raportări UAT-uri Site-uri autorități / instituții Portal date deschise	CJ Prahova UAT-uri Agenți economici Instituții culturale	Permanent	POR Buget local Alte programe sau finanțări
IV.4.3	Promovarea mijloacelor de producție și distribuție creative, inovatoare și durabile	IV.4.3.1 Promovarea consumului cultural în spațiile convenționale și neconvenționale	Număr de locații identificate Număr de activități desfășurate în locații neconvenționale	Statistica programelor de finanțare Raportări UAT-uri Site-uri autorități / instituții	CJ Prahova UAT-uri Agenți economici Instituții culturale Parteneriate cu ONGT (organizații de / pentru tineret)	Permanent	POR Buget local Alte programe sau finanțări

				Portal date deschise			
		IV.4.3.2 Combinarea ofertelor culturale cu unele de petrecere a timpului liber	Număr de oferte integrate	Statistica programelor de finanțare Raportări UAT-uri Site-uri autorități / instituții Portal date deschise	CJ Prahova UAT-uri Agenți economici Instituții culturale	Permanent	POR Buget local Alte programe sau finanțări
		IV.4.3.3 Dezvoltarea și extinderea parteneriatelor cu societatea civilă și susținerea voluntariatului în activitățile organizațiilor culturale, mai ales în cele de promovare, educare, intervenție și animare	Număr de parteneriate încheiate Număr de proiecte implementate în parteneriat	Statistica programelor de finanțare Raportări UAT-uri Site-uri autorități / instituții Portal date deschise	CJ Prahova UAT-uri Agenți economici Instituții culturale ONG-uri	Permanent	POR Buget local Alte programe sau finanțări
		IV.4.3.4 Susținerea inovării, căutării de forme alternative de exprimare artistică	Exemple de bune practici	Statistica programelor de finanțare Raportări UAT-uri Site-uri autorități / instituții Portal date deschise	CJ Prahova UAT-uri Agenți economici Instituții culturale	Permanent	Buget local Alte programe sau finanțări

		IV.4.3.5 Cartografierea și promovarea online a tradițiilor, datinilor și meșteșugurilor locale	Bază de date disponibilă online	Statistica programelor de finanțare Raportări UAT-uri Site-uri autorități / instituții Portal date deschise	CJ Prahova UAT-uri Agenți economici Instituții culturale	Permanent	Buget local Alte programe sau finanțări
IV.4.4	Promovarea utilizării noilor tehnologii și noilor medii de comunicare în producția și consumul cultural	IV.4.4.1 Diversificarea consumului produselor culturale prin maximizarea potențialului oferit de mediul digital	Exemple de bune practici	Statistica programelor de finanțare Raportări UAT-uri Site-uri autorități / instituții Portal date deschise	CJ Prahova UAT-uri Agenți economici Instituții culturale	Permanent	Buget local Alte programe sau finanțări
		IV.4.4.2 Încurajarea utilizării TIC pentru consum cultural	Exemple de bune practici	Statistica programelor de finanțare Raportări UAT-uri Site-uri autorități / instituții Portal date deschise	CJ Prahova UAT-uri Agenți economici Instituții culturale	Permanent	Buget local Alte programe sau finanțări
IV.4.5	Dezvoltarea și conservarea infrastructurii culturale	IV.4.5.1 Consolidarea și reabilitarea infrastructurii culturale existente	Nr. de clădiri reabilitate	Raportări ale proiectelor Site-urile instituțiilor responsabile	CJ Prahova UAT-uri Instituții culturale	Permanent	Fonduri europene - POR Buget local Alte programe sau finanțări

				Statistici INS Mass media			
		IV.4.5.2 Construirea de noi capacități culturale	Nr de clădiri cu destinație culturală nou construite Număr de beneficiari	Raportări ale proiectelor Site-urile instituțiilor responsabile Statistici INS Mass media	CJ Prahova UAT-uri Instituții culturale	Permanent	Fonduri europene - POR Buget local Alte programe sau finanțări

Obiectiv specific OS IV.5 - Dezvoltarea infrastructurii și serviciilor destinate sportului și petrecerii timpului liber

Context OS. IV.5:

Dezvoltarea construcțiilor, în ultimii ani, a avut drept rezultat reducerea în dimensiune a spațiilor verzi urbane, prin ocuparea unor suprafețe din cadrul lor cu construcții noi. Restrângerea spațiilor verzi accentuează puternic riscurile ecologice urbane și are un impact negativ imediat asupra calității vieții și stării de sănătate a populației.

Norma Organizației Mondiale a Sănătății (OMS) este de 50 mp/locuitor spațiu verde, iar standardele Uniunii Europene sunt de 26 mp/locuitor. Zona urbană industrializată a județului Prahova se confruntă și ea cu această diminuare a spațiilor verzi precum și a spațiilor destinate sportului și petrecerii timpului liber.

Nr. crt	Măsuri	Acțiuni	Indicatori de realizare	Surse de verificare	Responsabil	Termen	Resurse financiare
IV.5.1	Dezvoltarea infrastructurii și serviciilor locale pentru desfășurarea activităților sportive (săli de sport, piscine, stadioane etc.)	IV.5.1.1 Construirea și dotarea de noi obiective locale pentru desfășurarea de activități sportive	Număr proiecte de infrastructură implementate, dedicate activităților sportive	Raportări UAT-uri Site-uri autorități / instituții Portal date deschise	CJ Prahova UAT-uri Agenți economici	Permanent	Fonduri europene - POR Buget local Alte programe sau finanțări
		IV.5.1.2 Aducerea la standardele europene a infrastructurii existente	Număr proiecte de modernizare infrastructură, dedicate	Raportări UAT-uri	CJ Prahova UAT-uri Agenți economici	Permanent	Fonduri europene - POR Buget local Alte programe sau finanțări

			activităților sportive	Site-uri autorități / instituții Portal date deschise			
		IV.5.1.3 Promovarea serviciilor oferite pentru activitățile sportive	Număr beneficiari atrași	Raportări UAT-uri Site-uri autorități / instituții Portal date deschise	CJ Prahova UAT-uri Agenți economici	Permanent	Buget local Alte programe sau finanțări
IV.5.2	Dezvoltarea infrastructurii și serviciilor locale pentru petrecerea timpului liber (cinematografe, teatre, săli de concerte, biblioteci, muzee etc.)	IV.5.2.1 Construirea și dotarea de noi obiective locale pentru petrecerea timpului liber	Număr proiecte de infrastructură implementate, dedicate petrecerii timpului liber	Raportări UAT-uri Site-uri autorități / instituții Portal date deschise	CJ Prahova UAT-uri Agenți economici	Permanent	Buget local Alte programe sau finanțări
		IV.5.2.2 Aducerea la standardele europene a infrastructurii existente	Număr proiecte de modernizare implementate, dedicate petrecerii timpului liber	Raportări UAT-uri Site-uri autorități / instituții Portal date deschise	CJ Prahova UAT-uri Agenți economici	Permanent	Fonduri europene - POR Buget local Alte programe sau finanțări
		IV.5.2.3 Promovarea serviciilor oferite pentru petrecerea timpului liber	Număr de beneficiari atrași	Raportări UAT-uri Site-uri autorități / instituții Portal date deschise	CJ Prahova UAT-uri Agenți economici	Permanent	Buget local Alte programe sau finanțări

IV.5.3	Creșterea suprafețelor verzi din spațiul urban	IV.5.3.1 Modernizarea parcurilor și grădinilor publice	Număr proiecte de modernizare a parcurilor și grădinilor implementate	Raportări UAT-uri Site-uri autorități / instituții Portal date deschise	UAT-uri Agenți economici	Permanent	Buget local Alte programe sau finanțări
		IV.5.3.2 Extinderea spațiilor verzi urbane și amenajarea lor	Suprafața de spațiu verde extinsă (ha)	Raportări UAT-uri Site-uri autorități / instituții Portal date deschise	UAT-uri Agenți economici	Permanent	Buget local Alte programe sau finanțări

Obiectiv General OG V - Creșterea gradului de conectivitate și mobilitate la nivelul județului Prahova

Obiectiv specific OS V.1 - Îmbunătățirea conectivității digitale și a digitalizării serviciilor publice

Context OS. V.1:

România ocupă locul doi în Uniunea Europeană din punctul de vedere al serviciilor de bandă largă de mare viteză, iar prețul la care aceste servicii sunt disponibile plasează România pe locul 10. Cu toate acestea, România se clasează pe locul 22 la capitolul conectivitate, atât în ceea ce privește acoperirea serviciilor de telefonie fixă de bandă largă, cât și acoperirea serviciilor mobile 4G. La utilizarea internetului de către cetățeni, țara noastră se situează pe ultimul loc în Uniunea Europeană, românii fiind reticenti în a utiliza serviciile bancare online sau comerțul electronic. În același timp, deși numărul de specialiști IT&C este unul mare, România se clasează pe ultimul loc și în privința prestării de servicii publice în sfera digitală. Județul Prahova nu face excepție, iar stimularea dezvoltării domeniului va aduce numeroase beneficii atât sectorului public cât și celui privat.

Nr. crt	Măsuri	Acțiuni	Indicatori de realizare	Surse de verificare	Responsabil	Termen	Resurse financiare
---------	--------	---------	-------------------------	---------------------	-------------	--------	--------------------

V.1.1	Creșterea gradului de digitalizare a serviciilor publice pentru societatea românească	V.1.1.1 Proiecte de digitalizare a serviciilor publice	Grad de digitalizare Grad de utilizare a serviciilor digitale	Raportările proiectelor Site-urile instituțiilor publice Mass media	CJ Prahova UATuri Instituții deconcentrate	Permanent	Fonduri europene - POCID Buget local Alte surse publice/private
		V.1.1.2 Proiecte care vizează dezvoltarea de platforme informatice alimentate cu datele generate de administrația publică	Număr de proiecte și rezultate așteptate	Raportările proiectelor Site-urile instituțiilor publice Mass media	CJ Prahova UATuri Instituții deconcentrate	Permanent	Fonduri europene - POCID Buget local Alte surse publice/private
		V.1.1.3. Digitizare și interoperabilitate pentru educație, cultură și ocupare	Număr de proiecte și rezultate așteptate	Raportările proiectelor Site-urile instituțiilor publice Mass media	CJ Prahova UATuri Inspectoratul școlar	Permanent	Fonduri europene Buget local Alte surse publice/private
V.1.2	Accelerarea transformării digitale a companiilor	V.1.2.1 Încurajarea creării de website-uri adaptate activității de e-commerce și cu un grad ridicat de interactivitate	Număr de companii care și-au restructurat website-urile prin program	Raportările proiectelor Site-urile companiilor Mass media	CCI Prahova CJ Prahova Companii private	Permanent	Fonduri europene - POCID Buget local Alte surse publice/private
		V.1.2.2 Încurajarea derulării de programe de modernizare care să implice utilizarea conexiunilor de mare viteză, automatizarea proceselor, îmbunătățirea	Număr de companii care au accesat programul pentru proiecte de digitalizare	Raportările proiectelor Site-urile companiilor Mass media	CCI Prahova CJ Prahova Companii private	Permanent	Fonduri europene - POCID Buget local Alte surse publice/private

securității cibernetice
în cadrul companiilor

Obiectiv specific OS V.2 - Consolidarea și modernizarea serviciilor de comunicații

Context OS. V.2:

Dezvoltarea infrastructurii de comunicații poate aduce o serie de beneficii pe termen lung; printre beneficiile pe termen lung, se enumeră: diminuarea excluziunii sociale a populației din zonele izolate geografic, creșterea activității de afaceri (prin capacitatea de a accesa o bază mai mare de clienți, prin capacitatea întreprinderilor de a oferi noi servicii, prin accesul la informații relevante pentru afaceri), îmbunătățirea calității vieții (prin simplificarea proceselor de tranzacții cu statul și cu întreprinderile), dezvoltarea telemedicinii (cu efecte directe în reducerea necesității pentru construcția de infrastructuri dispersate de îngrijire medicală), dezvoltarea învățării la distanță și promovarea învățării pe toată durata vieții (aplicarea de noi metode de învățare), sistemul eGuvernare (creșterea eficienței administrației publice și accesibilității prin facilitarea interacțiunilor dintre guvern și cetățeni sau companii) și cel legat de eEconomy (dezvoltarea afacerilor e-business prin reducerea costurilor și creșterea competitivității companiilor).

Nr. crt	Măsuri	Acțiuni	Indicatori de realizare	Surse de verificare	Responsabil	Termen	Resurse financiare
V.2.1	Încurajarea accesului la infrastructura de telecomunicații existentă	V.2.1.1 Inventarierea și caracterizarea elementelor de infrastructură de telecomunicații existentă la nivel de județ	Existența documentului	Rapoarte ale CJ Prahova	CJ Prahova	2024	Fonduri europene - POCID Buget local Alte surse publice/private
		V.2.1.2 Încheierea de parteneriate în vederea permiterii acordării accesului la infrastructură de către companiile de utilități	Acorduri încheiate	Raportările proiectelor Site-urile instituțiilor publice Mass media	CJ Prahova	2024	Fonduri europene - POCID Buget local Alte surse publice/private
V.2.2	Accelerarea extinderii / implementării infrastructurii	V.2.2.1 Extinderea infrastructurii de bandă largă în zonele urbane	Suprafață acoperită	Raportările proiectelor	CJ Prahova UATuri	Permanent	Fonduri europene - POCID Buget local Alte surse publice/private

	de bandă largă, inclusiv în zonele rurale		Procent din populație acoperit	Site-urile instituțiilor publice Mass media			
	V.2.2.2 Extinderea infrastructurii de bandă largă în zonele rurale		Număr de localități acoperit Procent din populație acoperit	Raportările proiectelor Site-urile instituțiilor publice Mass media	CJ Prahova UATuri	Permanent	Fonduri europene - POCID Buget local Alte surse publice/private

Obiectiv specific OS V.3 - Creșterea mobilității, inter-conectivității și accesibilității locurilor de muncă, serviciilor și educației prin sisteme și servicii publice de transport performante și durabile

Context OS. V.3:

Județul Prahova face legătura dintre capitală și zona montană și asigură unul dintre culoarele de trecere dintre cele două provincii istorice ale României, respectiv Muntenia și Transilvania. Segmentul Comarnic - Brașov este renumit pentru coloanele de mașini care se formează în special la sfârșit de săptămână, iar realizarea unei autostrăzi care să lege Ploieștiul de Brașov a fost amânată în repetate rânduri.

Infrastructura rutieră este completată cu drumuri de importanță mai mică (drumuri județene, drumuri comunale), al căror nivel de interconectare, în special cu cele din județele învecinate, poate fi îmbunătățit.

În perioada recentă, nu au fost realizate lucrări majore în dezvoltarea / extinderea infrastructurii de transport a județului.

La nivel de orașe, trei dintre acestea dețin parcuri proprii de mijloace de transport (în special, autobuze și microbuze. Municipiul Ploiești deține și utilizează și tramvaie și troleibuze).

Din punctul de vedere al transportului public județean, 137 de trasee străbat teritoriul județului și deservește, prin curse regulate, cetățenii acestuia. În perioada recentă se înregistrează o tendință de diminuare a numărului de călători transportați, tendința fiind dificil de interpretat.

Având în vedere atât tendințele europene, cât și obiectivele și direcționarea fondurilor, se impun îmbunătățirea și decarbonizarea serviciilor de transport public din județ.

Nr. crt.	Măsurile	Acțiuni	Indicatori de realizare	Surse de verificare	Responsabil	Termen	Resurse financiare
V.3.1	Îmbunătățirea serviciilor de	V.3.1.1 Dotarea cu vehicule cu	Număr de vehicule noi,		CJ Prahova UATuri	Permanent	Fonduri europene - POR Transport Buget local

	transport pe șosele și pe calea ferată	performanțe tehnice, de mediu și de confort cât mai ridicate	moderne aflate în dotarea operatorilor de transport public	Raportările proiectelor Site-urile instituțiilor publice Mass media			Alte surse publice/private
	V.3.1.2 Îmbunătățirea nivelului de pregătire profesională a conducătorilor mijloacelor de transport în comun	Număr de absolvenți ai cursurilor de perfecționare Procent din total conducători auto ai mijloacelor de transport în comun		Raportările proiectelor Site-urile instituțiilor publice Mass media	CJ Prahova UATuri	Permanent	Fonduri europene Buget local Alte surse publice/private
	V.3.1.3 Dotarea cu garnituri de transport pe calea ferată cât mai moderne	Număr de garnituri moderne aflate în circulație pe calea ferată, deservind rutele scurte cu plecare din Ploiești		Raportările proiectelor Site-urile instituțiilor publice Mass media	Ministerul Transporturilor SNCFR.SA	Permanent	Fonduri europene - PO Transport Buget local Alte surse publice/private
	V.3.1.4 Modernizarea infrastructurii feroviare locale (rutele scurte din jurul Ploieștiului)	Număr de km. de cale ferată modernizată Număr de stații CF modernizate		Raportările proiectelor Site-urile instituțiilor publice Mass media	Ministerul Transporturilor SNCFR.SA	Permanent	Fonduri europene - PO Transport Buget local Alte surse publice/private

		V.3.1.5 Analizarea posibilităților de introducere a unor curse regulate destinate transportului elevilor și achiziționarea mijloacelor de transport sau a serviciilor necesare	Număr de elevi transportați anual pe cursele speciale	Raportările proiectelor Site-urile instituțiilor publice Mass media	CJ Prahova UATuri	Permanent	Fonduri europene - POR Buget local Alte surse publice/private
V.3.2	Îmbunătățirea siguranței și securității pentru toate modurile de transport	V.3.2.1 Întocmirea unor analize diagnostic cu privire la situația siguranței și securității pe calea ferată și pe șosele și punerea în aplicare a soluțiilor de îmbunătățire identificate	Număr de incidente înregistrat anual	Raportările proiectelor Site-urile instituțiilor publice Statistici INS Mass media	CJ Prahova UATuri Poliția Județeană	Permanent	Fonduri europene Buget local Alte surse publice/private
V.3.3	Investiții în dezvoltarea de terminale intermodale	V.3.3.1 Construirea de terminale intermodale în nodurile feroviare importante din județ	Număr de terminale intermodale construite	Raportările proiectelor Site-urile instituțiilor publice Mass media	CJ Prahova UATuri	Permanent	Fonduri europene - PO Transport Buget local Alte surse publice/private

Obiectiv specific OS V.4 - Dezvoltarea infrastructurii digitale și de transport

Context OS. V.4:

România ocupă locul doi în Uniunea Europeană din punctul de vedere al serviciilor de bandă largă de mare viteză, iar prețul la care aceste servicii sunt disponibile plasează România pe locul 10. Cu toate acestea, România se clasează pe locul 22 la capitolul conectivitate, atât în ceea ce privește acoperirea serviciilor de telefonie fixă de bandă largă, cât și acoperirea serviciilor mobile 4G. La utilizarea internetului de către cetățeni, țara noastră se situează pe ultimul loc în Uniunea Europeană, românii fiind reticenți în a utiliza serviciile bancare online sau comerțul electronic. În același timp, deși numărul de specialiști IT&C este unul mare, România se clasează pe ultimul loc și în privința prestării de servicii publice în sfera digitală.

Județul Prahova nu face excepție, iar stimularea dezvoltării domeniului va aduce numeroase beneficii atât sectorului public cât și celui privat. Dezvoltarea rețelelor 5G, a tehnologiilor de tipul Blockchain, coroborat cu modernizarea și dezvoltarea infrastructurii de transport, pot aduce un plus în nivelul de trai al locuitorilor județului.

Nr. crt	Măsuri	Acțiuni	Indicatori de realizare	Surse de verificare	Responsabil	Termen	Resurse financiare
V.4.1	Dezvoltarea infrastructurii digitale	V.4.1.1 Extinderea infrastructurii digitale	Suprafață acoperită Procent din populație acoperit	Raportările proiectelor Site-urile instituțiilor publice Statistici INS Mass media	CJ Prahova UATuri	Permanent	Fonduri europene - POCID Buget local Alte surse publice/private
		V.4.1.2 Conectarea Consiliilor locale și a celorlalte instituții la internet	Procent din totalul primăriilor și al instituțiilor din județ conectate la internet	Raportările proiectelor Site-urile instituțiilor publice Statistici INS Mass media	CJ Prahova UATuri	Permanent	Fonduri europene - POCID Buget local Alte surse publice/private
		V.4.1.3 Conectarea instituțiilor de învățământ la internet și dotarea acestora cu infrastructura corespunzătoare (ex. calculatoare, videoproiectoare, table digitale și software asociat și adecvat procesului de învățământ etc.)	Procent din totalul primăriilor și al instituțiilor subordonate conectate la internet	Raportările proiectelor Site-urile instituțiilor publice Statistici INS Mass media	CJ UATuri Inspectoratul Școlar Prahova	Permanent	Fonduri europene - POCID Buget local Alte surse publice/private

V.4.2	Investiții în infrastructură	V.4.2.1 Extinderea infrastructurii de bandă largă în zonele rurale	Număr de localități acoperit Procent din populație acoperit	Raportările proiectelor Site-urile instituțiilor publice Statistici INS Mass media	CJ UATuri	Permanent	Fonduri europene - POCID Buget local Alte surse publice/private
		V.4.2.2 Modernizarea infrastructurii feroviare locale (rutele scurte din jurul Ploieștiului)	Număr de km. de cale ferată modernizată Număr de stații CF modernizate	Raportările proiectelor Site-urile instituțiilor publice Statistici INS Mass media	Ministerul Transporturilor SNCFR SA	Permanent	Fonduri europene - PO Transport Buget local Alte surse publice/private
		V.4.2.3 Îmbunătățirea nivelului de conectare între localitățile județului dar și cu localități din județele învecinate	Număr și km. de șosele modernizate Număr de poduri și podețe realizate	Raportările proiectelor Site-urile instituțiilor publice Statistici INS Mass media	CJ Prahova UATuri	Permanent	Fonduri europene Buget local Alte surse publice/private
		V.4.2.4 Îmbunătățirea infrastructurii specifice vehiculelor electrice	Număr de stații de încărcare instalate Grad de acoperire a populației cu stații de	Raportările proiectelor Site-urile instituțiilor publice Statistici INS Mass media	CJ UAT	Permanent	Fonduri europene - POR Buget local Alte surse publice/private

			încărcare a vehiculelor electrice				
		V.4.2.5 Îmbunătățirea nivelului de dotare cu infrastructură destinată transportului alternativ, nepoluant (piste pentru biciclete, parcări securizate)	Procent populație acoperit	Raportările proiectelor Site-urile instituțiilor publice Statistici INS Mass media	CJ Prahova UATuri	Permanent	Fonduri europene - POR Buget local Alte surse publice/private

Obiectiv General OG VI - Dezvoltarea de comunități durabile și solidare în județul Prahova care valorifică eficient oportunitățile de dezvoltare prin colaborare și parteneriat

Obiectiv specific OS VI.1 - Consolidarea măsurilor de bună guvernare la nivelul tuturor instituțiilor publice din județ

Context OS. VI.1:

Deși toate UAT-urile din județ au în implementare strategii de dezvoltare și alte documente strategice, nu sunt dezvoltate procese de monitorizare / evaluare și de valorificare a rezultatelor (rapoarte de progres, studii de impact, etc.); un proces de monitorizare a implementării unui document de politică publică integrată presupune o abordare complexă, permanentă și progresivă, care utilizează atât metode de măsurare funcționale, cât și statistice.

Este nevoie de asigurarea de resurse financiare suficiente și de alocarea de resurse umane adecvate (cu abilități și cunoștințe necesare) pentru operaționalizarea și dezvoltarea continuă a sistemului de implementare / monitorizare / evaluare / revizuire a documentelor strategice. Digitalizarea în administrația publică, îmbunătățirea accesului la informații de interes public, aplicarea Parteneriatului pentru o guvernare deschisă reprezintă domenii de interes pentru următoarea perioadă de dezvoltare integrată a județului.

Este nevoie de încurajarea dezvoltării sectorului neguvernamental în județ și de valorificarea mai eficientă a parteneriatelor cu societatea civilă, mediul de afaceri și mediul academic.

Tipurile de proiecte cu finanțare europeană-guvernamentală nu sunt complementare în multe cazuri, iar mecanismele de accesare a fondurilor europene fiind diferite de cele de accesare a fondurilor guvernamentale (mult simplificată și potențial politizată), generează o tendință a

localităților a căror conducere provine din același spectru politic cu conducerea la nivel județean / național de a aplica pe programe guvernamentale cu impact negativ asupra gradului de absorbție din fonduri europene.

Deși județul Prahova a fost desemnat încă din 2009 la nivel european județul pilot în strategia europeană privind buna guvernare a localităților, această oportunitate nu a fost valorificată în practică.

Nr. crt	Măsur	Acțiuni	Indicatori de realizare	Surse de verificare	Responsabil	Termen	Resurse financiare
VI.1.1	Creșterea legitimității administrației publice locale prin raportare la încrederea conferită de cetățeni	VI.1.1.1 Elaborarea / implementarea / monitorizarea / evaluarea periodică a unei strategii de comunicare a autorității / instituției publice privind obiectivele asumate, rezultatele de progres, sistemul de evaluare a performanțelor, etc.	Calitate document Număr întâlniri Număr propuneri Plan monitorizare / evaluare	Rapoarte Memo întâlniri Site	Conducerile UAT-urilor / instituțiilor publice din județ	Permanent	Bugete proprii APL - UAT SI CJ / instituții Alte surse publice / private
		VI.1.1.2 Dezvoltarea și implementarea de politici și proceduri privind integritatea, valorile etice, egalitatea de șanse, evitarea conflictelor de interese, prevenirea și raportarea fraudelor, actelor de corupție și semnalarea neregularităților	Număr planuri integritate Număr proceduri SNA Registrul riscurilor de corupție Număr comisii dedicate Număr funcții sensibile Număr întâlniri, cursuri / seminarii dedicate	Planuri integritate Proceduri Registrul riscurilor Funcții sensibile Memo comisii / întâlniri Suporturi de curs / prezentări Site Intranet / e-mail	Conducerile UAT-urilor / instituțiilor publice din județ	Anual	Bugete proprii APL - UAT SI CJ / instituții Alte surse publice / private
		VI.1.1.3 Promovarea transparenței, accesului la	Număr informații publice Număr date deschise	Baze de date Documente	Conducerile UAT-urilor /	Permanent	Bugete proprii

		informații de interes public și a datelor deschise	Număr întâlniri Număr decizii adoptate în mod participativ	Memo întâlniri Site Număr vizualizări rețele sociale	instituțiilor publice din județ Alte entități vizate de legislație		APL - UAT SI CJ / instituții Alte surse publice / private
		VI.1.1.4 Realizarea de studii de impact a implementării documentelor strategice ale UAT-urilor / instituțiilor publice	Număr studii / rapoarte Număr de întâlniri Număr de propuneri Număr articole de presă	Site Memo întâlniri Intranet / e-mail	Conducerile UAT-urilor / instituțiilor publice din județ	Permanent	Bugete proprii APL - UAT SI CJ / instituții Alte surse publice / private
		VI. 1.1.5 Organizarea periodică unor acțiuni de consultare (sondaje, dezbateri) a cetățenilor / părților interesate în vederea dezvoltării standardelor de calitate a serviciilor furnizate către aceștia	Număr sondaje Număr de întâlniri Număr de propuneri Număr articole de presă	Site Memo întâlniri Prelucrare sondaje Intranet / e-mail	Conducerile UAT-urilor / instituțiilor publice din județ	Semestrial	Bugete proprii APL - UAT SI CJ / instituții Alte surse publice / private
VI.1.2	Îmbunătățirea managementul ui strategic / operațional la nivel de autorități și instituții publice în județ	VI.1.2.1 Promovarea și implementarea managementului performanței și a modelelor de excelență	Număr procese / proceduri Număr rapoarte Număr concursuri Număr premii	Rapoarte Proceduri Site Rețele sociale	Conducerile UAT-urilor / instituțiilor publice din județ	Permanent	Bugete proprii APL - UAT SI CJ / instituții Alte surse publice / private
		VI.1.2.2 Orientarea achizițiilor publice către produse cu amprenta de carbon cât mai scăzută	Procent valoric al achizițiilor de produse și servicii cu amprentă	Statistica CCI PH și a CJ	CJ CCI PH	Permanent	Fonduri europene Buget local

			scăzută de carbon din total achiziții publice				Alte surse publice / private
		VI.1.2.3 Promovarea utilizării inovațiilor tehnologice	Număr inovații promovate Număr canale promovare Număr beneficiari Număr conferințe / comunicate de presă	Documente de promovare Memo întâlniri Rapoarte Articole presă Număr vizualizări rețele sociale Site Intranet / e-mail	Conducerile UAT-urilor / instituțiilor publice din județ	Permanent	Bugete proprii APL - UAT SI CJ / instituții Alte surse publice / private
VI.1.3	Dezvoltarea sistemului de e-guvernare la nivelul autorităților și instituțiilor publice în județ	VI.1.3.1 Formularea și alinierea strategiilor de e-guvernare la obiectivele strategice și operaționale ale autorităților / instituțiilor publice din județ	Număr actualizări Număr de evenimente de presă Număr articole de presă	Site Memo întâlniri Intranet / e-mail Revista presei	Conducerile UAT-urilor / instituțiilor publice din județ	Permanent	Bugete proprii APL - UAT SI CJ / instituții Alte surse publice / private
		VI.1.3.2 Implementarea unor măsuri de simplificare pentru cetățeni, în corespondență cu Planul integrat pentru simplificarea procedurilor administrative aplicabile cetățenilor / părților interesate	Număr platforme Număr măsuri de simplificare Număr cursuri Număr participanți la cursuri Număr chestionare de evaluare	Planuri integrate Platforme e-guvernare Suport curs Chestionare evaluare curs	Conducerile UAT-urilor / instituțiilor publice din județ	Permanent	Bugete proprii APL - UAT SI CJ / instituții Alte surse publice / private

			Număr participanți grup de lucru Număr întâlniri Număr propuneri adoptate	Memo întâlniri Site Intranet / e- mail			
--	--	--	---	--	--	--	--

Obiectiv specific OS VI.2 - Dezvoltarea parteneriatelor interne și internaționale

Context OS. VI.2:

Parteneriatul reprezintă efortul de colaborare durabilă dintre sectorul public/public și public/privat (societate civilă sau mediul de afaceri), în care fiecare parte contribuie la planificarea și alocarea resurselor în vederea atingerii unor obiective comune.

Parteneriatul ia în calcul câteva criterii de succes, ca: interesul comun, facilități, complementaritatea rolurilor partenerilor, împărțirea beneficiilor și a riscurilor și finanțare comună.

Asumarea parteneriatului ca principiu de guvernare reprezintă o opțiune democratică și, în același timp, presupune un efort deosebit pentru crearea premizelor instituționale și procedurale, având semnificația unui program de dezvoltare instituționalizată.

Crearea unei culturi a parteneriatului autentic presupune un proces de învățare. Este vorba despre a încredința responsabilități partenerilor și despre a le oferi acestora șanse egale de a participa la toate etapele punerii în aplicare a politicilor publice locale.

Nr. crt	Măsuri	Acțiuni	Indicatori de realizare	Surse de verificare	Responsabil	Termen	Resurse financiare
VI.2.1	Valorificarea de inițiative în vederea încheierii de parteneriate-cheie cu sectorul public, privat și cu sectorul	VI.2.1.1 Identificarea, dezvoltarea și menținerea de parteneriate și rețele cu părți interesate (organizații neguvernamentale, mediul de afaceri și alte autorități și instituții publice)	Număr parteneri potențiali Baze date Număr criterii / domenii Număr rețele	Parteneriate Rapoarte Baze date Site Vizualizări rețele sociale Intranet / e-mail	Conducerile UAT-urilor / instituțiilor publice din județ Reprezentanți societate civilă Reprezentanți mediul de afaceri	Permanent	Bugete proprii APL - UAT SI CJ / instituții Alte surse publice / private

	neguvernamental	VI.2.1.2 Publicarea / evidențierea în mod transparent a rezultatelor și impactului în comunitate a parteneriatelor cu părți interesate relevante, a proiectelor derulate	Număr rezultate evidențiate Număr evenimente diseminare Număr accesări site Număr evenimente de presă dedicate	Site Intranet / e-mail Articole de presă	Conducerile UAT-urilor / instituțiilor publice din județ	Permanent	Bugete proprii APL - UAT SI CJ / instituții Alte surse publice / private
		VI.2.1.3 Identificarea, dezvoltarea și menținerea de parteneriate / înfrățiri și rețele internaționale	Număr parteneri Număr înfrățiri Număr rețele Baze date Număr criterii / domenii Număr întâlniri	Parteneriate Înfrățiri Rețele internaționale Memo întâlniri Baze date Site Vizualizări rețele sociale Intranet / e-mail	Conducerile UAT-urilor / instituțiilor publice din județ Reprezentanți entități internaționale	Permanent	Bugete proprii APL - UAT SI CJ / instituții Alte surse publice / private
VI.2.2	Dezvoltarea parteneriatului urban - rural la nivelul județului	VI.2.2.1 Promovarea unor forme moderne de asociere a comunelor și a parteneriatelor dintre acestea și zonele / aglomerațiile urbane, orașe, municipii	Număr asocieri / parteneriate Număr criterii / domenii Număr întâlniri	Asocieri Parteneriate Memo întâlniri Baze date Site Vizualizări rețele sociale	Conducerile UAT-urilor / instituțiilor publice din județ ADI-uri	Permanent	Bugete proprii APL - UAT SI CJ / instituții Alte surse publice / private

				Intranet / e-mail			
		VI.2.2.2 Dezvoltarea de parteneriate pentru dezvoltare între micii producători agricoli și consumatorii din mediul urban	Număr parteneriate Număr parteneri Număr criterii / domenii Număr proiecte Număr întâlniri	Parteneriate Rapoarte Memo întâlniri Baze date Site Vizualizări rețele sociale Intranet / e-mail	Conducerile UAT-urilor din județ	Permanent	Bugete proprii APL - UAT SI CJ Alte surse publice / private
		VI.2.2.3 Promovarea și susținerea GAL-urilor pentru utilizarea eficientă a resurselor locale	Număr proiecte Valoare proiecte Număr criterii / domenii Număr întâlniri	Proiecte Parteneriate Memo întâlniri Baze date Site Vizualizări rețele sociale Intranet / e-mail	Conducerile UAT-urilor / instituțiilor publice din județ GAL-uri	Permanent	Bugete proprii APL - UAT SI CJ / instituții Alte surse publice / private

Obiectiv specific OS VI.3 - Îmbunătățirea planificării teritoriale la nivelul județului și a unităților administrativ-teritoriale pentru a facilita valorificarea optimă a oportunităților de dezvoltare în contextul poziției strategice a județului și coordonarea necesară între actorii relevanți

Context OS. VI.3:

Dezvoltarea policentrică și echilibrată a rețelei de localități urbane, obiectiv asumat în Planul de dezvoltare durabilă 2014 - 2020, rămâne un deziderat și pentru perioada următoare.

Planul de Amenajare a Teritoriului Județean (PATJ) Prahova din 2002 trebuie actualizat pentru a se realiza corelările socio-demografice, economice și teritoriale actuale ale județului, raportat la principiile de amenajare teritorială.

Este nevoie de finalizarea elaborării PUG-urilor la nivelul tuturor UAT-urilor din județ.

Pentru o corelare corespunzătoare a documentelor strategice la nivel de UAT-uri (strategii de dezvoltare - PUG-uri) este necesară accesibilitatea ușoară a planurilor (de exemplu, pe pagina de web a autorității publice). Iar pe lângă planurile de amenajare, este nevoie de accesibilizarea publică

a fișierelor GIS care au fost utilizate la întocmirea planurilor fizice, pentru a face mult mai ușoară corelarea directă a planurilor de la nivel inferior cu cele de la nivel superior.

Următorul ciclu de programe UE oferă o oportunitate valoroasă pentru a pune la dispoziție noi instrumente de finanțare pentru implementarea planurilor de dezvoltare, de exemplu, investițiile integrate teritorial, pentru a face față provocărilor complexe de dezvoltare teritorială și urbană.

Nr. crt	Măsur	Acțiuni	Indicatori de realizare	Surse de verificare	Responsabil	Termen	Resurse financiare
VI.3.1	Planificarea teritorială modernă și pregătirea eficientă a proiectelor de investiții pentru a se asigura condiții de locuit și calitatea vieții locuitorilor județului și un cadru previzibil tuturor factorilor interesați din domeniul locuirii	VI.3.1.1 Actualizare Plan amenajarea teritoriului județean	PATJ Număr studii Număr întâlniri	PATJ Studii Memo întâlniri Site	Consiliul Județean Prahova	2024	Buget CJ Alte surse publice
		VI.3.1.2 Actualizare PUG-uri ale tuturor UAT-urilor din județ	Număr PUG-uri Număr studii Număr întâlniri	PUG-uri Studii Memo întâlniri Site	Conducerile UAT-urilor din județ	2022	Bugete proprii APL - UAT SI CJ Alte surse publice

Capitolul 5 - Prezentare generală a activităților de implementare a strategiei, operaționalizarea proiectelor și îndeplinirea obiectivelor

Capitolul 5 - Prezentare generală a activităților de implementare a strategiei, operaționalizarea proiectelor și îndeplinirea obiectivelor

5.1 Sistemul de management și monitorizare, reprezentarea proceselor de lucru

Procesul de elaborare a unei strategii de dezvoltare durabilă este un proces complex și care presupune aplicarea unor metodologii și a unor pași clar definiți. În același timp însă implementarea, sau punerea în aplicare a strategiei, presupune realizarea un proces care este cel puțin la fel de laborios.

Subliniind importanța procesului de implementare a strategiei, putem spune că această etapă a procesului strategic, este uneori chiar mai importantă decât elaborarea și aprobarea strategiei. Simpla existență a documentului strategic nu aduce niciun beneficiu dezvoltării comunității pentru care a fost realizată strategia, aceasta rămânând un document eminentemente inutil. Strategiile sunt realizate pentru a fi implementate și nu pentru a bifa o cerință venită din partea unui organism sau altul.

Strategia de Dezvoltare Durabilă a Județului Prahova actualizată, are în vedere dezvoltarea județului până în anul 2027 și în acest context, implementarea, monitorizarea și evaluările periodice se vor raporta la intervalul de timp 2024-2027.

În vederea implementării Strategiei, se propun o serie de măsuri și instrumente care au ca scop final asigurarea succesului strategiei. Pentru a se atinge acest deziderat, instrumentele propuse vizează două aspecte majore:

- identificarea eforturilor organizatorice necesare implementării Strategiei;
- antrenarea parteneriatelor și resurselor necesare pentru implementare.

Implementarea strategiei, ca etapa procesului strategic comportă o serie de diferențe majore în raport cu elaborarea documentului strategic.

Astfel, în ceea ce privește etapa elaborării strategiei, centrul de greutate al activității cade, de principiu, în seama unei echipe de experți în consultare cu factorii de decizie ai județului și cu reprezentanții cetățenilor.

În ceea ce privește însă implementarea strategiei, efortul aparține întregii comunități, precum și a unor actori externi interesați.

Luând în considerare acest aspect, precum și faptul că Strategia de Dezvoltare Durabilă a Județului Prahova actualizată a fost gândită și elaborată nu numai pentru autoritatea publică a județului, ci pentru întreaga comunitate județeană (incluzând organizațiile neguvernamentale și antreprenoriale județene și cetățenii), reiese faptul că punerea în practică a documentului strategic presupune asumarea răspunderii de către toți acești actori, în scopul realizării obiectivelor cuprinse în Strategie.

În acest context, implementarea de Dezvoltare Durabilă a Județului Prahova actualizată, pentru perioada 2024 - 2024 necesită, implicarea actorilor publici și privați

din județ care împreună cu autoritățile administrației publice județene, vor acționa în direcția urmării viziunii de dezvoltării durabilă a comunității județene.

Din acest punct de vedere, consolidarea parteneriatului administrației publice județene cu actorii publici și privați devine esențial în demersurile pentru implementarea Strategiei.

În ceea ce privește implementarea Strategiei este important să se aibă în vedere și alte două aspecte extrem de importante:

- SDD este un document cu caracter prospectiv, ceea ce înseamnă că este permanent supus pe parcursul implementării sale reevaluării și optimizării în vederea acordării sale cu realitățile și evoluțiile economice și sociale de pe plan județean dar și a influențelor mediului regional și național în care se desfășoară procesul de dezvoltare a județului .
- Atingerea obiectivelor SDD depinde nu numai de implementarea proiectelor din strategie, ci și de implementarea unor proiecte la nivel local (al UAT din județ), regional și național, de conlucrarea cu structurile de la aceste nivele și de dezvoltarea și creșterea competitivității agenților economici care desfășoară activități economice în județ .

5.2 Coordonarea și punerea în aplicare a strategiei

După elaborarea Strategiei de Dezvoltare Durabilă a Județului Prahova actualizată, următoarea etapă este supunerea ei spre aprobarea Consiliului județean Prahova.

După realizarea și a acestei etape, se impune instituirea unei structuri de sine stătătoare care să aibă atribuții în coordonarea implementării strategiei de dezvoltare durabilă actualizată. Această structură poartă denumirea de Grup de Management Strategic - GMS. Crearea și operaționalizarea din punct de vedere al funcționării GMS va fi asumată de către autoritățile administrației publice a județului.

Astfel GMS va fi alcătuită din:

- Președinte /vicepreședinte al Consiliului Județean, în calitate de conducător al GMS;
- funcționari publici cu specializări tehnice, financiare și juridice;
- poate fi cooptați și un consultant și/sau un grup consultativ format din cetățeni și/sau ONG-uri din oraș .

În ceea ce privește responsabilitățile structurii de coordonare a Strategiei de dezvoltare durabilă, acestea sunt :

- Asigură coordonarea și evaluarea stadiului implementării strategiei;
- Monitorizează modul de aplicare;
- Asigură resursele tehnice și administrative necesare bunei implementări a strategiei;
- Asigură diseminarea informațiilor și culegerea de feedback privind aplicarea strategiei.
- Organizarea monitorizării, evaluării și revizuirii periodice a implementării.

Aprobarea SDD actualizată a județului Prahova de către Consiliul Județean nu este suficientă pentru asigurarea succesului în punerea în practică a documentului strategic, iar succesul deplin al aplicării Strategiei, depinde de o serie de condiții precum:

- Existența acordului și susținerii din partea consiliului județean dar și a comunității județene în general;
- Existența susținerii din partea sectorului privat din județ;
- Existența planurilor operaționale anuale de aplicare;
- Monitorizarea cel puțin anuală a planurilor operaționale și stadiilor atingerii obiectivelor propuse;
- Existența unui proces permanent de informarea a comunității județene în legătură cu stadiul punerii în aplicare a Strategiei.

5.3 Implementarea

Implementarea Strategiei de Dezvoltare Durabilă a Județului Prahova actualizată este o activitate care presupune o acțiune complexă ce implică întreaga comunitate. În condițiile în care, documentul strategic conține o serie de elemente vaste și tratează sectoare de activitate extrem de diferite și complexe, se propune utilizarea unor instrumente de natură a asigura atingerea viziunii și obiectivelor de dezvoltare ale documentului strategic. Aceste instrumente sunt:

1. **Planul de acțiuni** - este o prezentare structurată a tuturor acțiunilor și proiectelor propuse de SDD, cu date și informații privind:

- modul de abordare - în corelare cu alte acțiuni sau prin parteneriate strategice;
- resursele financiare necesare și surse posibile pentru asigurarea lor;
- legislația care guvernează proiectul;
- indicatorii de rezultat care permit evaluarea implementării acțiunii.

2. **Planificarea în timp a planului de acțiuni** - se realizează pe termen scurt, dar și pe întreaga perioadă de planificare și indică etapele de parcurs pentru implementarea proiectelor, cu respectarea priorităților identificate în cadrul activităților de consultare a comunității.

3. **Parteneriatul județean** - prin acest instrument se continuă și sunt extinse activitățile de implicare și consultare a diverselor grupuri de interese județene din etapa de elaborare a SDD. Consultarea în această etapă reprezintă în fapt, asumarea răspunderii de către acele entități sau grupuri de entități în ceea ce privește contribuția lor directă la transpunerea Strategiei.

4. **Asumarea responsabilităților de implementare** - se referă la asumarea responsabilităților de către Consiliul Județean și de Președintele acestuia, precum și de către parteneriatul județean .

5. **Realizarea Planului de comunicare și promovare a Strategiei** - are în vedere comunicarea SDD către comunitatea județului , dar și către alte entități interesate. Instrumentul urmărește, pe de o parte creșterea vizibilității SDD și pe de altă parte informarea și educarea populației, a grupurilor de interese și de inițiativă în

vederea asigurării implicării prin propriile proiecte și susținerea Strategiei de Dezvoltare Durabilă a Județului Prahova actualizată.

5.4 Monitorizare și evaluare

Monitorizarea reprezintă un element fundamental al implementării strategiilor integrate de dezvoltare urbană. Mai ales în condițiile în care asigură următoarele trei beneficii majore pentru implementarea strategiei:

- Oferă autorităților de management dar și autorităților județene informații în timp util privitor la progresele realizate, însă poate identifica rapid și eventualele probleme care pot apărea în procesul de implementare. Astfel, monitorizarea implementării, poate fi considerată o formă de „alertă timpurie”.
- Oferă părților interesate și beneficiarilor date suficiente necesare realizării evaluării asupra eficacității strategiei.
- Oferă transparență și legitimitatea procesului implementării strategiei.

Se poate considera că succesul SDD poate depinde în mare măsură de utilizarea unui sistem care să permită măsurarea progreselor înregistrate de documentul strategic în vederea atingerii țintelor și obiectivelor generale. Mai mult, utilizarea unui astfel de sistem, poate fi extrem de util și în privința actualizării ulterioare a Strategiei de Dezvoltare Durabilă a Județului Prahova actualizată

Așadar, considerăm că este nevoie să se facă o distincție clară între monitorizare și evaluare.

În acest context, monitorizarea reprezintă un proces continuu de culegere a informațiilor relevante despre modul de implementare a SDD, în timp ce, evaluarea este un proces care folosește informațiile obținute pe parcursul monitorizării pentru a stabili dacă strategia și-a atins ținta și a avut eficiența scontată, adică dacă și-a îndeplinit viziunea și obiectivele strategice și specifice menționate.

Din acest punct de vedere monitorizarea și evaluarea implementării Strategiei de Dezvoltare Durabilă a Județului Prahova actualizată are drept scop aprecierea gradului de realizare a proiectelor propuse de document, asigurarea eficienței și calității în procesul implementare a Strategiei și a componentelor sale, dar și fundamentarea eventualelor revizuri și modificări ale obiectivelor, țintelor, planurilor de măsuri și acțiuni.

Așadar, monitorizarea va avea în vedere:

- urmărirea implementării strategiei în ansamblul său;
- realizarea obiectivelor;
- toate aspectele care conduc la realizarea obiectivelor: resursele umane, materiale și financiare alocate, acțiunea propusă, performanțele celor implicați în implementare, buna funcționare a parteneriatelor generale sau individuale pe proiecte, respectarea termenelor etc

Așa cum am arătat anterior, cu ocazia monitorizării pot fi identificate o serie de disfuncționalități care pot afecta implementarea SDD. Când apar astfel de situații, monitorizarea va activa cea „alertă timpurie”. Astfel, se evidențiază că monitorizarea are o funcție complementară, pe lângă principala sa funcție de constatare efectivă și

anume o funcție de ”intervenție”, care va genera acțiuni prin care să se asigure cele mai eficiente și raționale soluții de remediere și readucere a Strategiei pe sensul de implementare prevăzut, asigurând astfel realizarea impactului așteptat.

5.5 Evaluarea rezultatelor și impactului

Privitor la evaluarea implementării SDD, se impune a se preciza faptul că procesul de evaluare constă în compararea gradului de atingere a țintelor propuse inițial cu situația dezvoltării județului în diferite momente. Practic, prin evaluare, se urmărește dacă Strategia și-a atins obiectivele propuse, iar rezultatele tangibile și intangibile sunt cele prevăzute, în termeni de eficiență, calitate și cantitate. Evaluarea se realizează pe baza unor indicatori de evaluare, însă are în vedere și stadiul la care aceștia se află în funcție de țintele aferente stabilite în cadrul obiectivelor specifice.

De principiu, pentru obținerea celor mai bune rezultate, activitatea de evaluare se realizează în trei momente considerate cheie:

1. **Anterior începerii acțiunii** - urmărește impactul potențial al acțiunii și corectitudinea presupunerilor, fiind ulterior baza pentru adoptarea deciziilor referitoare la oportunitatea proiectelor propuse.
2. **La jumătatea perioadei de implementare** - urmărește realizarea corectă sau nu a implementării și obținerea rezultatelor intermediare.
3. **Evaluarea finală** - se realizează după finalizarea proiectului sau imediat după anumite perioade și urmărește atingerea rezultatelor prevăzute de proiect și are rolul de a corecta rezultatele realizate sau poate defini noi proiecte care să consolideze sau să corecteze rezultatele realizate.

În vederea realizării activităților de monitorizare și evaluare, se utilizează două tipuri de indicatori diferențiați astfel:

- indicatori de progres, pentru strategie în întregul său
- indicatori de impact și de rezultat, pentru acțiuni concrete.

5.6 Revizuirea

Contextul economic și social, evoluțiile la nivel regional și național reprezintă cadrul general în care se va realiza implementarea Strategiei de Dezvoltare Durabilă actualizată a județului Prahova. Acest cadru este de natură a influența nu numai implementarea ci chiar obiectivele și/sau acțiunile concrete propuse de aceasta.

Din acest motiv urmează ca activitatea de revizuire a Strategiei să fie realizată în mod periodic, pentru a se putea evalua în ce măsură acțiunile de implementare au fost încununate de succes dar și pentru a se putea acționa în vederea asigurării adaptării la evoluțiile înregistrate la nivelul județului.

În privința momentelor care reclamă necesitatea revizuirii strategiei, trebuie avut în vedere faptul că societatea românească actuală, mediul în care se implementează documentul strategic, este în continuă schimbare, fapt pentru care revizuirea Strategiei ar trebui să se realizeze la intervale relativ scurte.

Activitatea de revizuire va avea în vedere următoarele elemente:

- Apariția unor schimbări de ordin legislativ care influențează direct comunitatea județeană;

- Apariția unor modificări la nivelul documentelor strategice naționale sau regionale cu impact directe asupra județului ;
- Evoluția bugetului județului ;
- Rezultatele monitorizării implementării și evaluării impactului strategiei până la momentul revizuirii.

În acest context și pentru a avea o imagine clară asupra procesului de implementare a Strategiei, este necesară o raportare anuală a rezultatelor implementării, indiferent de schimbările mediului în care funcționează comunitatea sau de ritmicitatea revizuirii documentului strategic.

Raportarea anuală urmează să conțină o detaliere a proiectelor care urmează să fie continuate sau începute în următorul ciclu de 12 luni și efectele acestora asupra exercițiului bugetar.

5.7 Parteneriat

Experiența europeană și nu numai a arătat că dezvoltarea locală a devenit un concept vital în noua arhitectură a guvernării moderne, în condițiile în care se înregistrează creșteri semnificative ale competențelor administrațiilor locale în procesul de asigurare a calității vieții cetățenilor.

În acest context, dezvoltarea locală este orientată către mobilizarea resurselor existente la nivelul comunităților ceea ce implică noi forme de cooperare și coordonare a actorilor locali. Astfel, discutăm de apariția a noi forme de guvernare care promovează formarea de rețele și parteneriate menite să stea la baza dezvoltării economice și sociale.

Din această perspectivă, parteneriatul este un concept care apare din ce în ce mai mult în strategiile și programele de dezvoltare locală, fiind unul din principiile ce stau la baza fundamentării acestor documente. Parteneriatul devine o soluție viabilă de rezolvare a diferitelor probleme apărute furnizarea de servicii publice către cetățeni.

În aceste condiții, implementarea SDD va trebui să facă obiectul unui parteneriat larg la nivel județean, parteneriat care să includă reprezentanții tuturor grupurilor de interese și inițiative vizate de strategie prin obiectivele, direcțiile și acțiunile de dezvoltare.

Totodată, implementarea în parteneriat a SDD, pune în practică principiile de dezvoltare durabilă, promovate la nivel european și național. Viziunea europeană asupra ceea ce presupune parteneriatul, se referă la implicarea directă a comunității, prin cunoștințe, experiență și proiecte proprii pe de o parte și participarea la consultările publice pe care autoritatea publică județeană le organizează atât în procesul de implementare a strategiei, cât și în cel al aplicării legislației privind transparența decizională în administrație și impactul proiectelor asupra mediului, pe de altă parte.

Raportat la implementarea SDD, principiul parteneriatului presupune realizarea eforturilor de implicare coerentă a comunității în proiectele relevante și stimularea contribuțiilor cetățenilor și organizațiilor la atingerea viziunii și obiectivelor de dezvoltare județeană cuprinse în documentul strategic. Parteneriatul în implementarea

SDD se va realiza luându-se în considerare fiecare obiectiv în parte, specificul activității și resursele fiecărui partener.

Potrivit legislației în vigoare, consiliul județean este autoritatea administrației publice județene pentru coordonarea activității consiliilor comunale, orășenești și municipale, în vederea realizării serviciilor publice de interes județean, practic consiliul județean este un integrator al politicilor județene în domeniul serviciilor publice. Practic funcționarea sa ca instituție presupune parteneriatul cu consiliile consiliilor comunale, orășenești și municipale din județ. Acesta este și contextul general care definește parteneriatul în ceea ce privește și implementarea Strategiei de Dezvoltare Durabilă actualizată a Județului Prahova .

În vederea implementării Strategiei, cei mai importanți parteneri ai Consiliului Județean sunt așadar autoritățile administrației publice locale din municipiile, orașele și comunele județului. Mai mult, comunitățile din respectivele unități administrativ teritoriale din județ, sunt beneficiarii direcți ai implementării cu succes a documentului strategic, pentru implementarea majorității proiectelor propuse prin strategie fiind necesar parteneriatul cu unitățile administrativ teritoriale din județ.

În același timp, în vederea implementării Strategiei, este nevoie de un parteneriat permanent cu Instituția Prefectului Județului Prahova, dar și cu serviciile deconcentrate ale ministerelor și altor autorități ale administrației publice centrale din județ.

Alți actori relevanți care vor acționa ca parteneri pentru implementarea strategiei sunt grupurile de acțiune locală, asociațiile de dezvoltare intercomunitară, asociațiile profesionale, asociațiile cu scop economic, clusterelor economice, Totodată, implicarea societății civile în procesul de implementare și monitorizare a implementării strategiei, este extrem

De asemenea, un rol esențial în vederea implementării Strategiei îl va avea colaborarea cu Agenția de Dezvoltare Sud Muntenia, dar și cu o serie de instituții, ministere și agenții din administrația publică centrală. Astfel, județul trebuie Prahova trebuie să își consolideze rolul de lider economic și social la nivel regional care să contribuie decisiv la dezvoltarea și coeziunea Regiunii Sud Muntenia

ANEXA 1 - PORTOFOLIUL DE PROIECTE

1.1. Propuneri de proiecte în județul Prahova - perioada de programare 2021 - 2027

PATRIMONIUL CULTURAL				
Nr. crt.	Titlu proiect	Solicitant	Valoare estimată [lei]	Sursa de finanțare
1	Reparație capitală acoperiș, fațadă și tâmplărie exterioară la clădirea Muzeului Județean de Artă Ploiești	UAT Județul Prahova	8.142.831,00	PODTI - PRSM
2	Lucrări de reparații și restaurare la Muzeul Județean de Istorie și Arheologie Prahova	UAT Județul Prahova		PODTI - PRSM
3	Lucrări de reparații și restaurare la Muzeul Casa Domnească Brebu	UAT Județul Prahova		PODTI - PRSM
4	Lucrări de reparații și restaurare la Muzeul Casa Memorială Nicolae Grigorescu	UAT Județul Prahova		PODTI - PRSM
5	Reabilitare / dotare / modernizare Muzeul Casa de Târgoveț din sec XVIII-lea și al XIX-lea din Ploiești	UAT Județul Prahova		PODTI - PRSM
6	Reabilitare / dotare / modernizare Muzeul memorial Nichita Stănescu din Ploiești	UAT Județul Prahova		PODTI - PRSM
7	Reabilitare / dotare / modernizare Muzeul Casa de Târgoveț din sec XVIII-lea și al XIX-lea din Ploiești	UAT Județul Prahova		PODTI - PRSM
8	Reabilitare / dotare / modernizare Muzeul memorial Cezar Petrescu din Bușteni	UAT Județul Prahova		PODTI - PRSM
9	Reabilitare / dotare / modernizare Muzeul memorial Nicolae Iorga din Vălenii de Munte	UAT Județul Prahova		PODTI - PRSM
10	Restaurarea și consolidarea ansamblului comandamentului din Castrul Roman de la Drajna, în vederea valorificării expoziționale și a introducerii monumentului în circuitul turistic	UAT Județul Prahova		PODTI - PRSM
11	Valorificare durabilă a Conacului Nicolau	UAT Județul Prahova		PODTI - PRSM
12	Restaurarea, revitalizarea și punerea în valoare a obiectivului Casa compozitorului Paul Constantinescu, Ploiești	UAT Județul Prahova		RO Cultura

13	Reabilitare, restaurare, modernizare și consolidare imobil Palatul Culturii	UAT Județul Prahova		PNRR
----	---	---------------------	--	------

INFRASTRUCTURĂ MEDIU

Nr. crt.	Titlu proiect	Solicitant	Valoare estimată [lei]	Sursa de finanțare
1	Proiect regional de dezvoltare a infrastructurii de apă și apă uzată Prahova	Operatorul regional SC HIDRO PRAHOVA SA	1.344.776.776,00	PODD
2	Dezvoltarea și consolidarea Sistemului de Management Integrat al Deșeurilor în Județul Prahova	UAT Județul Prahova	112.700.000,00	PODD
3	Stație de pre-epurare apă uzată spitalicească - Spitalul Județean de Urgență Ploiești	UAT Județul Prahova / Spitalul Județean de Urgență Ploiești		PODD
4	Stație de pre-epurare apă uzată spitalicească - Spitalul de Obstetrică Ginecologie Ploiești	UAT Județul Prahova / Spitalul de Obstetrică Ginecologie Ploiești		PODD
5	Stație transfer Vălenii de Munte	UAT Județul Prahova		PODD
6	Îmbunătățirea activității de colectare, selectare și transport deșeuri	UAT Județul Prahova		PODD
7	Retehnologizarea stațiilor de transfer Urlați	UAT Județul Prahova		PODD
8	Retehnologizarea completă a stației de sortare Drăgănești	UAT Județul Prahova		PODD
9	Modernizarea stației de sortare Boldești Scăieni	UAT Județul Prahova		PODD
10	Modernizarea stației de sortare Vălenii de Munte	UAT Județul Prahova		PODD
11	Modernizarea stației de compostare a deșeurilor Balta Doamnei	UAT Județul Prahova		PODD
12	Modernizarea stației de tratare Mecano-Biologică	UAT Județul Prahova		PODD
13	Retehnologizarea stațiilor de transfer Bușteni	UAT Județul Prahova		PODD

INFRASTRUCTURĂ SĂNĂTATE

Nr. crt.	Titlu proiect	Solicitant	Valoare estimată [lei]	Sursa de finanțare
----------	---------------	------------	------------------------	--------------------

1	Extinderea infrastructurii spitalicești a Spitalului Județean de Urgență Ploiești, prin construirea unui corp de clădire nou în vederea relocării secțiilor medicale, mărirea capacității și modernizarea secțiilor anestezie și terapie intensivă (ATI), extinderea, reconfigurarea și modernizarea blocului operator	UAT Județul Prahova în parteneriat cu UAT Orașul Slănic		buget local / PNS/ POR
2	SPITALUL JUDEȚEAN DE URGENȚĂ PLOIEȘTI (Construire Spital Județean Prahova)	UAT Județul Prahova		PRSM/ POIM
3	„Dotarea unităților sanitare aflate în subordinea Consiliului județean Prahova cu infrastructură medicală de tip spital modular și echipamente medicale”	UAT Județul Prahova		POIM
4	Dotarea unităților sanitare aflate în subordinea Consiliului județean Prahova cu echipamentele medicale și de protecție medicală, în vederea prevenirii extinderii infectării cu noul Coronavirus SARS COV-2 și tratarea pacienților contaminați	UAT Județul Prahova		POIM
5	Investiții în soluții software și echipamente TIC de ultimă generație pentru Spitalul Județean de Urgență Constantin Andreoiu Ploiești	UAT Județul Prahova		PNRR
6	Proiectare, execuție lucrări și dotări Bloc Operator, ATI, saloane și Imagistică pentru Chirurgia Femeii-Secția Obstetrică și Ginecologie din cadrul Spitalului Județean de Urgență Ploiești	UAT Județul Prahova		BERD
7	Amenajare Secția de Pediatrie și unități conexe din cadrul Spitalului Județean de Urgență Constantin Andreoiu Ploiești	UAT Județul Prahova		BERD

INFRASTRUCTURĂ SERVICII SOCIALE

Nr. crt.	Titlu proiect	Solicitant	Valoare estimată [lei]	Sursa de finanțare
1	Dezvoltarea rețelei de centre de zi pentru copii din județul Prahova	UAT Județul Prahova / DGASPC Prahova	2.940.000,00	PNS/ POR/POCU
2	Dezvoltarea rețelei de centre de tip respiro pentru copii din județul Prahova	UAT Județul Prahova / DGASPC Prahova	3.430.000,00	PNS/ POR/POCU
3	Dezvoltarea rețelei de centre de zi pentru persoanele adulte cu dizabilități din județul Prahova	UAT Județul Prahova / DGASPC Prahova	2.940.000,00	PNS/ POR/POCU
4	Dezvoltarea rețelei de centre de tip respiro pentru persoanele adulte cu dizabilități din județul Prahova	UAT Județul Prahova / DGASPC Prahova	3.430.000,00	PNS/ POR/POCU
5	„Restructurarea/Închiderea Centrului de plasament din cadrul Complexului de Servicii Comunitare Sf. Maria Vălenii de Munte și înființarea de case de tip familial și centre de zi pentru copii ”	UAT Județul Prahova / DGASPC Prahova		PNS/ POR/POCU

INFRASTRUCTURĂ RUTIERĂ

Nr. crt.	Titlu proiect	Solicitant	Valoare estimată [lei]	Sursa de finanțare
1	Modernizarea și reabilitarea traseului Comarnic - Gura Vitioarei, drumurile județene DJ 101S, 102I, 101T, 102, 100G - 55 km	UAT Județul Prahova	220.000.000,00	PODTI/POR/POT/
2	Modernizarea și reabilitarea traseului DJ 102I (Câmpina, DN 1 - limită județ Brasov) - 47,00 km	UAT Județul Prahova		PODTI/POR/POT
3	Modernizarea și reabilitarea traseului DJ 710 - 11,00 km (limita județ Dâmbovița - Breaza, DJ 101R)	UAT Județul Prahova		PODTI/POR/POT
4	Modernizarea și reabilitarea traseului DJ 101R - 17,83 km (Câmpina, DJ 102I - Comarnic, DN 1)	UAT Județul Prahova		PODTI/POR/POT
5	Modernizarea și reabilitarea traseului Vălenii de Munte, DN 1A - limită județ Buzau - 23,20 km	UAT Județul Prahova		PODTI/POR/POT
6	Modernizarea și reabilitarea traseului Nucșoara, DJ 102B - limită județ Buzău - 9,90 km	UAT Județul Prahova		PODTI/POR/POT
7	Modernizarea și reabilitarea traseului limită județ Ilfov - Brătășanca DN 72 - 26,87 km	UAT Județul Prahova		PODTI/POR/POT
8	Modernizarea și reabilitarea traseului Potigrafu, DN 1 - Fulga, DJ 100C - 36,64 km	UAT Județul Prahova		PODTI/POR/POT
9	Modernizarea și reabilitarea traseului Mizil, DN 1B - limită județ Buzău - 19,84 km	UAT Județul Prahova		PODTI/POR/POT
10	Modernizarea și reabilitarea traseului Poienarii Burchii, DJ 101A - Potigrafu, DN 1 - 11,45 km	UAT Județul Prahova		PODTI/POR/POT
11	Modernizarea și reabilitarea traseului Comarnic, DN 1 - Valea Doftanei, DJ 102I - 14,89 km	UAT Județul Prahova		PODTI/POR/POT
12	Construire pod peste râul Teleajen, pe DJ 102B - km 1+700, Drajna	UAT Județul Prahova		PODTI/POR/POT
13	Amenajare sens giratoriu intersecție DJ 101D cu DJ 101G, sat Tătărani, comuna Bărcănești	UAT Județul Prahova	1.992.190,31	Buget CJ
14	Amenajare sens giratoriu intersecție DN1 cu DJ 100D, comuna Bănești, județul Prahova	UAT Județul Prahova		PODTI/POR/POT
15	Amenajare sens giratoriu intersecție DJ 155 cu DN 1, comuna Păulești, județul Prahova	UAT Județul Prahova		PODTI/POR/POT

16	Amenajare sens giratoriu intersectie DN1 cu DJ 720 ,comuna Florești și orașul Băicoi, județul Prahova	UAT Județul Prahova		PODTI/POR/POT
17	Reabilitare drumuri județene pietruite și de pământ (împietruite - 34,800 km și cu pământ - 31,00 km	UAT Județul Prahova		PODTI/POR/POT
18	DESCARCARE DRUM EXPRES Gaesti - Ploiesti - Banesti - Campina - Sotriile - Valea Doftanei	UAT Județul Prahova	64.899.119,07	PODTI/POR/POT
19	Construire variantă ocolitoare oraș Vălenii de Munte	UAT Județul Prahova		CNI
20	Construire traseu Ploiești Comarnic, adiacent autostrăzii	UAT Județul Prahova		PODTI/POR/POT
21	Modernizarea, reabilitarea și extinderea traseului Azuga - Bușteni - Gura Vitioarei, prin "Accesibilizarea golului alpin Munții Baiului" și a drumurilor județene DJ 102I, DJ 101T, DJ 102, DJ 100G"	UAT Județul Prahova		PODTI/POR/POT
22	Acces rutier complementar descărcare A3 Azuga-Bușteni	UAT Județul Prahova		PODTI/POR/POT
23	Acces rutier complementar descărcare A3 Comarnic	UAT Județul Prahova		PODTI/POR/POT
24	Variantă ocolitoare Mizil	UAT Județul Prahova		PNI
25	Variantă ocolitoare Paulesti	UAT Județul Prahova		PNI
26	Modernizarea și reabilitarea/ Îmbunătățește nivelul de conectare între localități: DJ236, DJ146, DJ103S, DJ100B, DJ139, DJ102N, DJ101S, DJ101R, DJ101P, DJ100E, DJ100N, DJ100H, DJ102, DJ102D, DJ102L, DJ201A, DJ216A, DJ217, DJ232, DJ710, DJ104N, DJ101K, DJ233+102B+100M	UAT Județul Prahova		PRSM
27	Pasaj denivelat peste DN1 (Centura Vest) la intersectia cu DJ 1011 si strada Buda, judetul Prahova	UAT Județul Prahova		PNRR
28	Realizare pasaj rutier intersectia DN 1 cu Bulevardul Republicii (Sinaia Sud)	UAT Județul Prahova		PODTI/POR/POT
29	Realizare pasaj rutier la intersectia DN 1 cu bulevardul Ferdinand (Sinaia Nord)	UAT Județul Prahova		PODTI/POR/POT
30	Realizare pasaj rutier intersectie DN 1 cu str. Prahovei (Azuga)	UAT Județul Prahova		PODTI/POR/POT
31	Implementarea unui sistem inteligent de monitorizare și supraveghere video a traficului pe drumurile publice de interes județean și dezvoltarea unui centru de management al traficului prin aplicații video specializate	UAT Județul Prahova		PNI
32	I.D. - SAFETY -INTELLIGENT DEVELOPMENT of SAFE APPROACH FOR EASY TRANSPORT YARD- Gura Vitioarei - Valea Doftanei	UAT Județul Prahova		CEF
33	I.D. - SAFETY -INTELLIGENT DEVELOPMENT of SAFE APPROACH FOR EASY TRANSPORT YARD- Valea Doftanei - Azuga	UAT Județul Prahova		CEF
34	I.D. - UPGRADE -INTELLIGENT DEVELOPMENT - URGENT and PROPER GROUND REABILITATION AFTER DISASTERS and EMERGENCIES- Gura Vitioarei - Valea Doftanei	UAT Județul Prahova		CEF

35	I.D. - UPGRADE -INTELLIGENT DEVELOPMENT - URGENT and PROPER GROUND REABILITATION AFTER DISASTERS and EMERGENCIES- Valea Doftanei - Azuga	UAT Județul Prahova		CEF
36	Infiiintare piste de biciclete pe drumul lui Bachus in Judetul Prahova	UAT Județul Prahova		AFM
TURISM				
Nr. crt.	Titlu proiect	Solicitant	Valoare estimată [lei]	Sursa de finanțare
1	Reabilitare, modernizare și punere în valoare Salina Slănic	UAT Județul Prahova		POR/PODTI
2	Aplicație online integrată pentru promovarea județului Prahova - N.O.I.- NAȚIUNE, ORIGINE, IDENTITATE în județul Prahova	UAT Județul Prahova		POR/PODTI
3	Gospodării tradiționale în localitatea Drajna	UAT Județul Prahova		PNRR
INFRASTRUCTURĂ UTILITĂȚI PUBLICE				
Nr. crt.	Titlu proiect	Solicitant	Valoare estimată [lei]	Sursa de finanțare
1	Înfiiințare rețea inteligentă de distribuție gaze naturale în județul Prahova - comunele Cocorăștii Mislui, Vâlcănești, Cosminele, Dumbrăvești, Vărbilău, Aluniș, Ștefești, Bertea și orașul Slănic	UAT Județul Prahova în parteneriat cu UAT		POR/ PDTI
2	Infintare / extindere rețele de utilități: gaze naturale, apă, apă uzată	UAT Județul Prahova în parteneriat cu UAT		POR/ PDTI
3	Sistem de iluminat inteligent pe drumurile județene	UAT Județul Prahova		POR
4	Reabilitare rețele termice Parc Veolia proiect de termoficare	UAT Județul Prahova		
5	Realizarea, reabilitarea, extinderea și modernizarea unor obiective de investiții în sistemul de alimentare cu apă și canalizare destinate îmbunătățirii sănătății publice si mediului in conformitate cu îndeplinirea obligațiilor privind gestionarea apelor uzate și accesul populației la apă potabilă în Municipiul Ploiești (extindere rețele subterane cartier Mitică Apostol)	UAT Județul Prahova în parteneriat cu UAT		AFM
6	Comunitatea I.D.-R.E.S. 1(Comunitatea pentru Inovare si Dezvoltare prin Resurse Energetice Sustenabile I.D.-RES 1	UAT Județul Prahova		FM
7	Comunitatea I.D.-R.E.S. 2 (Comunitatea pentru Inovare si Dezvoltare prin Resurse Energetice Sustenabile I.D.-RES 2	UAT Județul Prahova		FM
8	Comunitatea I.D.-R.E.S. 3 (Comunitatea pentru Inovare si Dezvoltare prin Resurse Energetice Sustenabile I.D.-RES 3	UAT Județul Prahova		FM

PROIECTE DE MEDIU				
Nr. crt.	Titlu proiect	Solicitant	Valoare estimată [lei]	Sursa de finanțare
1	Ecologizare situri poluate istoric, bataluri, în județul Prahova	UAT Județul Prahova în parteneriat cu UAT		PODD/
ALTE PROIECTE				
Nr. crt.	Titlu proiect	Solicitant	Valoare estimată [lei]	Sursa de finanțare
1	Proiectare și execuție sistem de climatizare cu chillere la Sala Marea Unire din imobilul Palatul Culturii	UAT Județul Prahova	400.000,00	Buget CJ
2	Proiectare și obținere avize pentru Autorizația de construire, consolidare Palatul Culturii - Curtea de Apel	UAT Județul Prahova	1.500,000.00	Buget CJ
3	Lucrări de consolidare Palatul Culturii - aripa ocupată de Curtea de Apel	UAT Județul Prahova	12.500.000,00	Buget CJ
4	Eficientizare energetică a clădirilor publice aparținând patrimoniului Județului Prahova	UAT Județul Prahova		PRSM
5	Modernizarea transportului public Județean și creșterea calității aerului prin utilizarea autobuze CNG cu emisii reduse de CO2	UAT Județul Prahova		POR / BERD
6	Construire Sala Polivalentă cu minim 16 000 locuri	UAT Județul Prahova		POR
7	Construire și amenajare Parc Tematic	UAT Județul Prahova		POR
8	Conversie parcuri industriale în Parcuri tehnologice în vederea reducerii emisiilor de CO2 în parcuri științifice și tehnologice cu relevanță pentru domeniile de specializare inteligentă	UAT Județul Prahova	?	PODD? POR
9	Creșterea gradului de digitalizare a unităților de învățământ preuniversitar de stat din județul Prahova prin achiziționare de echipamente și servicii de conectare și acces Internet”	UAT Județul Prahova		POC
10	Incursiune in destinatie prin folosirea tehnologiilor inovative la punctul de plecare a turismului, Harti inteligente pentru turism	UAT Județul Prahova în parteneriat cu UAT și ADTPH		POCID
11	Aplicatie online integrata pentru promovarea judetului Prahova VISIT PRAHOVA	UAT Județul Prahova		POCID
12	SISTEM HIBRID DE EFICIENTIZARE ENERGETICĂ FOLOSIND ENERGIA GEOTERMALĂ	UAT Județul Prahova în parteneriat cu UPG		PODD
13	Sisteme video de supraveghere , monitorizare pe teritoriul județului Prahova	UAT Județul Prahova		POCID
14	Consolidarea capacității unităților de învățământ de stat din județul Prahova în vederea gestionării situației de pandemie generată de virusul Sars-Cov-2	UAT Județul Prahova		POIM
15	Sisteme video de supraveghere , monitorizare pe teritoriul județului Prahova	UAT Județul Prahova în parteneriat cu UAT		PODTI/ POR

16	Specializare inteligenta	UAT Județul Prahova în parteneriat cu UPG Ploiești, rafinării și alți operatori economici	pregătirea proiectelor de infrastructură în domeniul specializării inteligente	POAT
17	Sisteme inteligente pentru managementul informațiilor , siguranță publică, transport public	UAT Județul Prahova în parteneriat cu UPG Ploiești		POCID
18	„Sistem hibrid de eficientizare energetică folosind energia geotermală”	UAT Județul Prahova- contract de asociere		POR/PODD
19	Creșterea gradului de digitalizare a unităților de învățământ preuniversitar de stat din județul Prahova prin achiziționare de echipamente și servicii de conectare și acces Internet,,	UAT Județul Prahova		POS
20	Accesarea finanțării nerambursabile prin programul European Local ENergy Assistance etapa I - ELENA, program ce are ca scop pregătirea de proiecte in domeniul eficienței energetice și a transportului public	UAT Județul Prahova		POR/ PODD
21	“Construcție bazin de înot olimpic”	UAT Județul Prahova		POR/ PODD
22	“Construcție patinoar artificial”	UAT Județul Prahova		POR/ PODD
23	“Construcție complex sportiv”	UAT Județul Prahova		POR/ PODD
24	Planul teritorial pentru o tranziție justă în județul Prahova	UAT Județul Prahova		
25	Aplicație online integrată pentru promovarea județului Prahova – N.O.I – NAȚIUNE, ORIGINE, IDENTITATE în județul Prahova	UAT Județul Prahova		POAT
26	Reabilitare, modernizare și dotare corp clădire C4 – locația “Buna Vestire” dn cadrul Spitalului Județean de Urgență	UAT Județul Prahova		CCRS
27	Consolidare clădire Piața Victoriei nr. 10 Ploiești (Banc Post)	UAT Județul Prahova		CCRS

1.2 Teme de proiecte propuse de UAT-urile din județul Prahova 2021 - 2027

I. DRUMURI			
Nr. crt.	Denumire U.A.T.	Temă de proiect	Valoare estimată [lei]
1	Municipiul Ploiești	Îmbunătățirea condițiilor de accesibilitate prin completarea legăturilor inelare între zonele Sud și Est	

2	Municipiul Ploiești	Pietonizare și trafic controlat în zona centrală, inclusiv amenajare piste pentru biciclete pe traseele prioritare din planul de mobilitate, puncte bike-sharing, amenajare zone verzi, zone odihna, zona spectacole, zona comert pentru evenimente, iluminat ornamental, wifi, inclusiv dotări și echipamente	
3	Municipiul Ploiești	Asigurarea accesibilității în zona industrială Ploiești Sud, a campusului universitar, prin modernizarea pasajului rutier peste CF Gara de Sud.	
4	Municipiul Ploiești	Construcție pasaj pe str. Rafov	
5	Municipiul Ploiești	Completare legături Nord-Est, inclusiv reabilitare strada Ștrandului și amenajare P+R	
6	Municipiul Ploiești	Lărgire la 4 benzi DN 72 și pasaj peste CF	
7	Municipiul Câmpina	Consolidare B-dul Carol I de la intersecția cu strada Siret până la pod Lunca Cornului	
8	Municipiul Câmpina	Consolidare strada Plevnei	
9	Municipiul Câmpina	Construirea unui drum ocolitor prin cartierul Slobozia paralel cu râul Doftana până la ieșirea din oraș către comuna Valea Doftanei în scopul descongestionării traficului pe străzile Calea Doftanei și Voila	
10	Oraș Azuga	Drumul Stânelor în orașul Azuga	15.000.000
11	Oraș Breaza	Reabilitarea infrastructurii rutiere (în Breaza există 3 drumuri județene, iar 2 dintre acestea necesită intervenții de reabilitare a covorului asfaltic și edificare a rigolelor și a trotuarelor)	
12	Oraș Plopeni	Realizare trotuare DJ 102 (tronsonul cuprins între bariera CF Ploiești-Slănic, biserica Înălțarea Domnului)	
13	Oraș Urlați	Modernizare străzi faza a -III-a: Str. Lalelelor, Macului, Liliacului, Maceșului, Viorelelor, Fundătura Crizantemelor, Crizantemelor - Bretea 1, Str. Mihai Viteazu (cartier Tineretului), Socului (Bretea dreapta + Bretea Stânga), Arioneștii Noi	6.224.103
14	Oraș Urlați	Reabilitare și modernizare străzi, faza IV 42 km	
15	Comuna Adunați	Prelungirea drumului DC 112 / Legătura cu localitatea Talea	
16	Comuna Adunați	Cadastrarea drumurilor publice	
17	Comuna Adunați	Asfaltarea tuturor străzilor secundare	
18	Comuna Adunați	Amenajarea de trotuare in zona cetrala a localitatii	
19	Comuna Adunați	Amenajarea unui cartier dedicat tinerilor (zona Borungoci)	
20	Comuna Adunați	Plantarea de arbori pe toată distanța intrării în localitate	
21	Comuna Albești-Paleologu	Modernizare drumuri de interes local sat Cioceni	
22	Comuna Albești-Paleologu	Modernizare drumuri de interes local satele Albești-Muru și Vadu-Părului	
23	Comuna Albești-Paleologu	Înființare trotuare și dispozitive preluare ape pluviale pe DN1B, DN1D, DJ1102C	
24	Comuna Albești-Paleologu	Înființare trotuare satele Albești-Muru și Vadu-Părului	
25	Comuna Albești-Paleologu	Înființare trotuare sat Cioceni	
26	Comuna Blejoi	Documentație tehnică privind asigurarea siguranței rutiere la intersecția str. Găgeni (DJ 102) cu str. Hortensiei (de 107)	5.960.000
27	Comuna Brebu	Prelungirea drumului din satul Pietriceaua până la fosta cabana Nicolae Ceaușescu pentru transformarea zonei în obiectiv de interes turistic	
28	Comuna Brebu	Îmbunătățirea infrastructurii căii de comunicație rutieră în satele Pietriceaua și Podu Cheii	

29	Comuna Boldești-Grădiștea	Modernizare drumuri sătești în comună	
30	Comuna Boldești-Grădiștea	Amenajare trotuare pietonale pe DJ 102 D	
31	Comuna Brazi	Construire sens giratoriu DN1-DJ104P Negoiești	
32	Comuna Brazi	Construire sens giratoriu DJ140-DJ101G	
33	Comuna Bucov	Modernizare drumuri comunale pe raza comunei Bucov	8.000.000
34	Comuna Bucov	Modernizare străzi, execuție trotuare, dalare, podețe	5.000.000
35	Comuna Bucov	Amenajare sens giratoriu , sat Chițorani, comuna Bucov, jud. Prahova	
36	Comuna Bucov	Pasaje pietonale subterane	1.000.000
37	Comuna Bucov	Amenajarea malului râului Teleajen în zona cartier tineret și zona industrială	5.000.000
38	Comuna Cerașu	MODERNIZARE DRUMURI SĂTEȘTI ÎN COMUNA CERAȘU, JUDEȚUL PRAHOVA”	
39	Comuna Cocorăștii Colț	MODERNIZARE DRUMURI SATU DE SUS, CHESNOIU-GHIOLDUM, COCORĂȘTII GRIND, PERSUNARI, ÎN COMUNA COCORĂȘTII COLȚ	955.208,54
40	Comuna Dumbrava	Reabilitare, consolidare și modernizare drumuri de interes local	
41	Comuna Dumbrava	Modernizarea drumurilor de exploatație agricolă	
42	Comuna Dumbrava	Infiiințarea de perdele de protecție a drumurilor comunale și judetene	
43	Comuna Dumbrăvești	Modernizarea drumurilor comunale și sătești	
44	Comuna Dumbrăvești	Amenajarea drumurilor în extravilanul localității	
45	Comuna Dumbrăvești	Pod rutier peste pâraul Vărbilau amplasat pe DC 16	
46	Comuna Dumbrăvești	Asfaltare strazi din centrul comunei (stadiul actual pământ și piatră)	
47	Comuna Filipeștii de Târg	Modernizare strada Alunului și strada Sportului	366.094
48	Comuna Filipeștii de Târg	Construire trotuare, șanțuri betonate și rigole carosabile în satele Ungureni și Brătășanca	6.988.805
49	Comuna Filipeștii de Târg	Amenajare trotuare, șanțuri betonate și rigole carosabile pe DJ 107P, DJ 1011, DC 112C si Ds 205 satul Filipeștii de Târg	9.872.045
50	Comuna Filipeștii de Târg	Modernizare strada Brazilor și drum de exploatare DE 1949/12	620.680
51	Comuna Filipeștii de Târg	Modernizare drumuri de exploatare DE 110, DE 238, Ds 1455	964.773
52	Comuna Gornet- Cricov	Asfaltare drumuri de interes local în comuna Gornet-Cricov	
53	Comuna Gornet- Cricov	Drumuri de exploatație agricolă	
54	Comuna Gornet- Cricov	Punți și podețe peste râul Sărățica	
55	Comuna Gornet- Cricov	Podțt la intersecția străzilor Silozului și Intrarea Ciubuc cu strada Principală în satul Coserele	
56	Comuna Gornet- Cricov	Pod peste râul Cricov spre DJ102 L de la Str Stadionului	
57	Comuna Gornet- Cricov	Modernizare intersecție DJ 102 C- DJ 102 R	
58	Comuna Gornet- Cricov	Trotuare	
59	Comuna Gornet- Cricov	Rigole betonate	
60	Comuna Gornet- Cricov	Regularizarea râului Sărățica	
61	Comuna lordăchianu	Lucrări de asfaltare drumuri de interes local în comuna lordacheanu	
62	Comuna lordăchianu	Modernizare drumuri locale și comunale în comuna lordacheanu	
63	Comuna lordăchianu	Reabilitare și modernizare drumuri agricole pe raza comunei lordacheanu	
64	Comuna Lipănești	MODERNIZARE INFRASTRUCTURĂ DRUMURI COMUNALE ÎN COMUNA LIPĂNEȘTI, JUDEȚUL PRAHOVA 23 km	

65	Comuna Lipănești	CONSTRUIRE PASARELA DN1 A ÎN 3 PUNCTE	
66	Comuna Măgurele	Amenajare trotuare, rigole și acostamente de-a lungul DJ 231 în comuna Măgurele	1.550.973
67	Comuna Mănești	Modernizare drumuri de interes local prevăzute cu șanțuri cu rigole din beton, piste de biciclete și alei pietonale în comuna Mănești	
68	Comuna Plopu	AMENAJARE ACOSTAMENTE ȘANȚURI ȘI PODEȚE DIN BETON PE DRUMUL JUDEȚEAN DJ 102 E	
69	Comuna Plopu	REABILITARE ȘI MODERNIZARE DRUMURI LOCALE ȘI COMUNALE DIN SATELE PLOPU ȘI NISIPOASA, COMUNA PLOPU, JUDEȚUL PRAHOVA	
70	Comuna Plopu	REABILITARE ȘI MODERNIZARE DRUMURI LOCALE ȘI COMUNALE DIN SATELE HARSA ȘI GALMEIA, COMUNA PLOPU, JUDEȚUL PRAHOVA,	
71	Comuna Plopu	AMENAJAREA UNUI SENS GIRATORIU PE DRUMUL JUDEȚEAN DJ 102 E IN SATUL NISIPOASA, COMUNA PLOPU, JUD. PRAHOVA	
72	Comuna Plopu	MODERNIZAREA DRUMURILOR AGRICOLE	
73	Comuna Predeal -Sărari	Modernizarea drumurilor comunale și a ulițelor satești în comuna Predeal-Sărari, județul Prahova	
74	Comuna Predeal -Sărari	Construcția și reabilitarea podurilor, podețelor și punților pietonale în comuna Predeal-Sărari, județul Prahova	
75	Comuna Provița de Jos	Construire pod peste pârâul Provița și apărare mal, punct Nedelci, zona romi	1.500.000
76	Comuna Provița de Jos	Reabilitare platformă pod Șantiera	
77	Comuna Puchenii Mari	Amenajare intersecție DS 293, DS 353 cu DN 1 pentru realizarea accesibilitatii in satul Miroslavesti	
78	Comuna Puchenii Mari	Amenajare intersecție DS 119 cu DN 1 și DJ 140 pentru realizare acces în zona pieței agro-alimentare și trecere pentru pietoni la nivel pe DN 1 zona Dispensarul Uman și Primăria Puchenii Marii	
79	Comuna Puchenii Mari	Amenajarea tuturor trecerilor de pietoni la nivel DN 1	
80	Comuna Șirna	ASFALTARE DRUMURI SĂTEȘTI COMUNA ȘIRNA	
81	Comuna Șirna	ASFALTARE DRUM COMUNAL 101A ÎN PARTENERIAT CU UAT POIENARII BURCHII	
82	Comuna Târgșoru Vechi	Înființare trotuare și rigole aferente DJ 129 și DJ 140 - sat Strejnicu (strada Negoiești)	
83	Comuna Târgșoru Vechi	Modernizare drumuri de interes local în comuna Târgșoru Vechi	
84	Comuna Tinosu	Reabilitare (reparații) și modernizare (asfaltare) drumuri în comuna Tinosu	
85	Comuna Tomșani	Amenajare rigole carosabile, șanțuri betonate, trotuare și poduri în comuna Tomșani	5.981.421
86	Comuna Tomșani	Asfaltare Strat 2 Drumuri Sătești, comuna Tomșani	1.990.051,2
87	Comuna Valea Călugărească	Modernizare drumuri de interes local	2.000.000
88	Comuna Valea Călugărească	Modernizare șanțuri și construcții conexe	4.889.296
89	Comuna Valea Călugărească	Refacere drumuri afectate de calamități	2.755.000
90	Comuna Valea Călugărească	Modernizare șanțuri și construcții conexe	4.889.296
91	Comuna Valea Călugărească	Punte pietonală	
92	Comuna Valea Călugărească	Amenajare platforme pietonale în centru civic com. Valea Călugărească	181.883

93	Comuna Valea Călugarească	Amenajare intersecție zona stadion	125.636
94	Comuna Vâlcănești	Modernizare și asfaltare drumuri comunale	
95	Comuna Vâlcănești	Realizare alei pietonale și trotuare în comuna Vâlcănești	

II. APĂ, CANAL

Nr. crt.	Denumire U.A.T.	Temă de proiect	Valoare estimată [lei]
1	Municipiul Câmpina	Construirea și reabilitarea rețelei de canalizare	
2	Oraș Breaza	Reabilitarea și extinderea infrastructurii utilităților publice (apă, canal, gaze naturale)	
3	Oraș Urlați	Extindere rețele canalizare Orașul Urlați 42 km	
4	Oraș Urlați	Extindere rețea apă strada Valea Seman și punct Cerceloiu 4 km	
5	Oraș Urlați	Forare puțuri apă, 3 foraje, parc Bellu	
6	Comuna Adunați	Înființarea rețelei de canalizare sau amplasarea de fose ecologice	
7	Comuna Adunați	Canalizarea albiilor râurilor și pârâurilor	
8	Comuna Albești-Paleologu	Înființare sistem centralizat de alimentare cu apă în satele Albești-Muru și Vadu-Părului	
9	Comuna Brazi	Construire bazin vane de retenție, cămin de vane și lucrări conexe în vederea creșterii capacității de pompare a apelor uzate menajere în satul Bătești (SP4)	833.000
10	Comuna Bărcănești	Reabilitare și extindere rețea de alimentare cu apă potabilă în comuna Bărcănești pe o lungime de 14.798 ml	
11	Comuna Bărcănești	Sistem de canalizare menajera și epurare a apelor- rețea canalizare pe o lungime de 39965 ml	
12	Comuna Boldești-Grădiștea	Extindere rețea de alimentare cu apă și modernizare stație pompe	
13	Comuna Brebu	Construcție rezervor suplimentar de apă potabilă în comuna Brebu	
14	Comuna Brebu	Modernizare, extindere și reabilitare sistem de alimentare cu apă potabilă	
15	Comuna Brebu	Captare apă sărată și înființare centru terapeutic	
16	Comuna Bucov	Modernizare și extindere rețea de alimentare cu apă și canalizare	2.600.000
17	Comuna Bucov	Modernizare Canale HC 104, HC 107, extindere și modernizare canalizare în comuna Bucov	9.000.000
18	Comuna Bucov	Modernizare și extindere stație de epurare cu treaptă chimică și mărire a capacității la 20.000 de locuitori	3.000.000
19	Comuna Bucov	Studiu de fezabilitate, Proiectare tehnică, Achiziție și montaj panouri fotovoltaice la doua Stații de pompare și tratare a apei și Stația de epurare a apei, aparținând comunei Bucov, jud. Prahova	1.000.000
20	Comuna Cerașu	INFIINȚARE SISTEM DE CANALIZARE MENAJERĂ ÎN COMUNA CERAȘU, JUDEȚUL PRAHOVA”	

21	Comuna Cocorăștii Colț	EXTINDERE REȚEA ALIMENTARE CU APĂ ÎN SATUL GHIOLDUM	
22	Comuna Cocorăștii Colț	REALIZARE PUȚ FORAT DE MARE ADÂNCIME PENTRU SISTEMUL DE ALIMENTARE CU APĂ	
23	Comuna Cocorăștii Colț	SISTEM CANALIZARE SAT PIATRA, CU REFACERE RIGOLE ȘI PODEȚE	
24	Comuna Dumbrava	Înființare rețea de alimentare, stație de tratare și pompare apă potabilă sat Trestienii de Jos	
25	Comuna Dumbrava	Înființare sistem de canalizare cu stație de epurare în comuna Dumbrava, satele Ciupernița și Cornu de Sus	
26	Comuna Dumbrava	Înființare sistem de canalizare și stație de epurare ape uzate sat Zanoaga și rețea de canalizare în sat Trestienii de Sus	
27	Comuna Dumbrăvești	Punerea în valoare a potențialului izvorului de apă sulfuroasă din punctul Glod prin construirea unor spații de tratament și odihnă, parteneriat public-privat	
28	Comuna Dumbrăvești	Înființare Rețele de canalizare în satele Plopeni, Găvănel, Sfârleanca, Mălăieștii de Sus	
29	Comuna Dumbrăvești	Regularizarea și ecologizarea cursului de apă al pârâului Vărbilau și râului Teleajen - în zona satelor Dumbrăvești - Sfârleanca - Găvănel - în vederea protejării proprietăților private și domeniului public - parteneriat	
30	Comuna Dumbrăvești	Lucrări de regularizare a albiei pârâului Cosmina și apărării de maluri pentru prevenirea și reducerea consecințelor inundațiilor	
31	Comuna Dumbrăvești	Lucrări de regularizare a albiei pârâului Teleajen și apărării de maluri pentru prevenirea și reducerea consecințelor inundațiilor	
32	Comuna Fântânele	Extindere rețele de apă și canalizare - etapa a II-a, Comuna Fântânele, județul Prahova.	
33	Comuna Filipeștii de Târg	Realizare sistem canalizare și stație de epurare a apelor în comuna Filipeștii de Târg	47.325.315
34	Comuna Gornet- Cricov	Sursă alternativă pentru sistemul de alimentare cu apă	
35	Comuna Gornet- Cricov	Bazine de captare a sursei de apă sărată existentă în satul Dobrota	
36	Comuna Gornet- Cricov	Infiiințare rețea de canalizare și stație de epurare în comuna Gornet-Cricov	
37	Comuna Gura Vadului	Extindere rețea de canalizare și apă	
38	Comuna Iordăcheanu	Infiiințare minigospodărie apă în satul Vărbila, comuna Iordacheanu	
39	Comuna Iordăcheanu	Modernizare rețea de distribuție apă potabilă existentă în comuna Iordacheanu	
40	Comuna Iordăcheanu	Extindere sistem canalizare menajeră în satele Plavia, Iordacheanu, Mocești	
41	Comuna Iordăcheanu	Infiiintare sistem canalizare menajeră în satele Valea Cucului, Străoști, Vărbila, comuna Iordacheanu	
42	Comuna Iordăcheanu	Extindere sistem canalizare menajera in satele Plavia, Iordacheanu, Mocesti	
43	Comuna Iordăcheanu	Imbunătățirea calității apei potabile	
44	Comuna Lipănești	EXTINDERE REȚEA CANALIZARE APE MENAJERE FAZA II ÎN COMUNA LIPĂNEȘTI, JUDEȚUL PRAHOVA 22 km	
45	Comuna Măgurele	Rețea de canalizare în comuna Măgurele	23.441.144
46	Comuna Mănești	Realizare sistem de canalizare și stație de epurare în sistem centralizat în comuna Mănești	
47	Comuna Plopu	EXTINDERE ȘI MODERNIZARE REȚEA DE DISTRIBURIE APĂ POTABILĂ DIN COMUNA PLOPU, JUDEȚUL PRAHOVA	
48	Comuna Plopu	EXTINDERE REȚEA DE CANALIZARE ÎN SATELE HÂRȘA ȘI GALMEIA DIN COMUNA PLOPU, JUDEȚUL PRAHOVA	
49	Comuna Plopu	IMBUNĂTĂȚIREA CALITĂȚII APEI POTABILE	
50	Comuna Predeal -Sărari	Extinderea rețelei de alimentare cu apă în satele Sărari, Zimbroaia și Tulburea în comuna Predeal-Sărari, județul Prahova	
51	Comuna Predeal -Sărari	Infiiințare rețea publică de canalizare a apelor uzate menajere și stație de epurare în comuna Predeal-Sărari, județul Prahova	

52	Comuna Puchenii Mari	Extindere rețele de apă și canalizare la nivelul întregii localități	
53	Comuna Scorțeni	Dezvoltarea infrastructurii de alimentare cu apă potabilă prin execuția unui foraj de apă și a unui bazin de colectare a apei în satul Scorțeni	
54	Comuna Șirna	Sistem de canalizare în satele Varnița, Șirna, Tăriceni	
55	Comuna Târgșoru Vechi	MODERNIZARE ȘI MĂRIRE CAPACITATE STAȚIE DE EPURARE - SAT STREJNICU	
56	Comuna Târgșoru Vechi	Extindere rețea canalizare menajeră în satele Strejnicu, Târgșoru Vechi, Stănțești și Zahanaua	
57	Comuna Târgșoru Vechi	ÎNFIINTAREA UNEI NOI STAȚII DE POMPARE, BAZIN ȘI FORAJ ÎN SATUL TÂRGȘORU VECHI	
58	Comuna Tinosu	Extindere rețea canalizare în comuna Tinosu	
59	Comuna Tinosu	Extindere rețea alimentare cu apă în comuna Tinosu	
60	Comuna Tomșani	Extindere rețea de canalizare	7.648.646
61	Comuna Tomșani	Extindere rețea alimentare apă în în comuna Tomșani	
62	Comuna Valea Călugarească	Modernizare stație apă Pantazi, com.Valea Călugarească	
63	Comuna Valea Doftanei	Construire bazine de denisipare, filtrare și tratare a apei potabile aferente captărilor de apa din Valea Doftanei	
64	Comuna Valea Doftanei	Infiiințare rețea canalizare în comuna Valea Doftanei	
65	Comuna Vâlcănești	Extindere rețea de canalizare în comuna Vâlcănești	

III. GAZE			
Nr. crt.	Denumire U.A.T.	Temă de proiect	Valoare estimată [lei]
1	Oraș Breaza	Reabilitarea și extinderea infrastructurii utilităților publice (apă, canal, gaze naturale)	
2	Oraș Urlați	Extindere rețele gaze Orașul Urlați 35 km	
3	Comuna Adunați	Infiiințarea rețelei de distribuție gaze - branșamente	
4	Comuna Albești-Paleologu	EXTINDEREA REȚELEI DE GAZE NATURALE	
5	Comuna Albești-Paleologu	Extindere conductă gaze naturale în satele Albești-Paleologu, Albești-Muru și Vadu-Părului	
6	Comuna Boldești-Grădiștea	Infiiințare sistem inteligent distribuție gaze naturale în comună	
7	Comuna Brazi	Construire rețea gaze în satul Stejaru	1.190.000
8	Comuna Brebu	Prelungire conductă gaz (1km) în satul Podu Cheii	
9	Comuna Bucov	Înființare rețea de gaze naturale sat Bighilin, comuna Bucov	700.000
10	Comuna Bucov	Extinderea rețelei de gaze naturale în satele Bucov, Pleașa, Chițorani, Valea Orlei, comuna Bucov, jud. Prahova	400.000

11	Comuna Cocorăștii Colț	EXTINDERE REȚEA DE DISTRIBUTIE GAZE NATURALE ÎN COMUNA COCORĂȘTII COLȚ, SAT SATU DE SUS	543.554,59
12	Comuna Cocorăștii Colț	EXTINDEREA REȚELEI DE ALIMENTARE CU GAZE ÎN SATUL PIATRA	
13	Comuna Dumbrava	Infiiințare rețea de distribuție gaze naturale în satele Zanoaga, Trestienii de Sus, Trestienii de Jos	
14	Comuna Dumbrava	Extinderea rețelei de gaze naturale în satele Dumbrava, Ciupelnița, Cornu de Sus (străzile laterale)	
15	Comuna Dumbrăvești	Infiiințarea rețelei inteligente de distribuție a gazelor naturale în județul Prahova	
16	Comuna Fântânele	Realizarea rețelei de alimentare cu gaze naturale în comuna Fântânele, județul Prahova	
17	Comuna Gornet- Cricov	Infiiințare rețea de gaze în comuna Gornet-Cricov;	
18	Comuna Gura Vadului	Infiiințarea rețea distribuție gaze naturale	
19	Comuna Iordăcheanu	Extindere sistem de distribuție gaze naturale în satele Valea Cucului, Străoști, Vărbila, comuna Iordăcheanu	
20	Comuna Poiana Câmpina	Extindere rețea distribuție gaze naturale în cătun Măgura	
21	Comuna Plopu	EXTINDERE ȘI MODERNIZARE REȚEA DE DISTRIBURIE GAZE NATURALE DIN COMUNA PLOPU, JUDEȚUL PRAHOVA	
22	Comuna Predeal -Sărari	Extinderea rețelei de alimentare cu gaze naturale în comuna Predeal-Sărari, județul Prahova	
23	Comuna Provița de Jos	Extindere rețea gaze naturale în comuna Provița de Jos	15.000.000
24	Comuna Scorțeni	Extinderea sistemului de distribuție a gazelor naturale în comuna Scorțeni și satele Bordenii Mari, Bordenii Mici și Scârca	
25	Comuna Șirna	SISTEM DE ALIMENTARE CU GAZE NATURALE ÎN LOCALITATEA HABUD, BRĂTEȘTI, COMUNA ȘIRNA	4.507.122,60
26	Comuna Tinosu	Extindere rețea alimentare cu gaze naturale în comuna Tinosu	
27	Comuna Valea Călugărească	Extindere rețele gaze în comuna Valea Călugărească	
28	Comuna Valea Doftanei	Infiiințare rețea gaze naturale în comuna Valea Doftanei	
29	Comuna Vâlcănești	Infiiințare rețea de distribuție gaze naturale	

IV. ȘCOLI ȘI GRĂDINIȚE

Nr. crt.	Denumire U.A.T.	Temă de proiect	Valoare estimată [lei]
1	Oraș Azuga	Înfiiințare centru de zi pentru copii de tip after school în orașul Azuga	4.000.000
2	Oraș Azuga	Dotarea cu microbuze școlare pentru elevii din învățământul primar, gimnazial și liceal din orașul Azuga	1.000.000
3	Oraș Azuga	Dotarea cu echipamente, bază de date, soft, platforme digitale a Liceului Teoretic Azuga	1.000.000
4	Oraș Urlați	Modernizare acoperiș corp principal Școala Canuta Ionescu	
5	Oraș Urlați	Consolidare, modernizare și dotare Corp 2, Școala Canuta Ionescu (sală sport)	

6	Oraș Urlați	Modernizare clădire veche Liceul Brâncoveanu Vodă (tâmplărie și acoperiș)	
7	Oraș Urlați	Modernizare acoperiș Grădinița Clopoțica	
8	Oraș Urlați	Modernizare clădire veche Liceul Brancoveanu Voda (tamplarie si acoperis)	
9	Comuna Adunați	Modernizarea școlii și a grădiniței comunale	
10	Comuna Boldești-Grădiștea	Construirea unei grădinițe sau a unei unități de tip After-school	
11	Comuna Bucov	Modernizare școli și grădinite cu scopul eficientizării energetice	2.500.000
12	Comuna Cerașu	Sala de sport școlară la Școala Profesională Cerașu în comuna Cerașu, Jud. Prahova	
13	Comuna Cocorăștii Colț	EXECUTAREA DE LUCRĂRI DE ETAJARE ȘI RECOMPARTIMENTARE A GRĂDINIȚEI DIN COCORĂȘTII COLȚ	
14	Comuna Dumbrava	Reabilitare, consolidare, modernizare și dotare Școala Gimnazială Invățător Dinu Nicolae local 2 sat Dumbrava	
15	Comuna Dumbrava	Reabilitare, consolidare, modernizare și dotare Grădinița cu program normal sat Dumbrava, comuna Dumbrava	
16	Comuna Dumbrava	Reabilitare, consolidare, modernizare și dotare Grădinița cu program normal sat Ciupelnița, comuna Dumbrava	
17	Comuna Dumbrava	Reabilitare, consolidare, modernizare și dotare Grădinița cu program normal sat Zănoaga, comuna Dumbrava	
18	Comuna Dumbrăvești	Modernizare Școala Gimnazială Erou Sergent Grigore Ioan, necesar extindere săli de curs	
19	Comuna Dumbrăvești	Construire gradiniță în satul Mălăeștii de Jos	
20	Comuna Dumbrăvești	Amenajare spații de joacă și recreere la grădinițele din comună	
21	Comuna Fântânele	Modernizare școală și grădiniță în comuna Fântânele, județul Prahova	
22	Comuna Filipeștii de Târg	Construire sală de sport pentru școala gimnazială Filipeștii de Târg, terenuri de sport, alei pietonale și carosabile, spațiu parcare, împrejmuire, bransamente utilități, organizare de șantier	18.218.149
23	Comuna Filipeștii de Târg	Amenajare curte Școala Brătășanca teren multisport	390.000
24	Comuna Filipeștii de Târg	Amenajare curte Școala Filipeștii de Targ teren multisport	420.000
25	Comuna Filipeștii de Târg	Amenajare teren sport școala Mărgineni cu gazon sintetic	145.000
26	Comuna Gornet- Cricov	Reabilitarea termică energetică a tuturor instituțiilor publice și a obiectivelor educaționale (școli, grădinițe)	
27	Comuna Gura Vadului	Inființare gradiniță cu program prelungit	
28	Comuna lordăchianu	Execuție termosistem Școala generală clasele I-VIII sat Mocești, comuna lordăchianu	
29	Comuna lordăchianu	Construire gradiniță cu program prelungit sat lordăchianu, comuna lordăchianu	
30	Comuna Măgurele	Reabilitare și modernizare interior Școala Gimnazială Măgurele	2.155.058
31	Comuna Plopu	CONSTRUIRE CENTRU DE DESFĂȘURARE ACTIVITĂȚII DIDACTICE DE TIP "ȘCOALA DUPĂ ȘCOALĂ	
32	Comuna Plopu	CONSOLIDARE, REABILITARE, MODERNIZARE, EXTINDERE ȘI DOTARE ȘCOALA DIN SATUL HĂRȘA, COMUNA PLOPU, JUDEȚUL PRAHOVA	
33	Comuna Plopu	REALIZARE DE GRĂDINIȚE CU PROGRAM PRELUNGIT	
34	Comuna Predeal -Sărari	Modernizarea școlilor în satele Predeal și Vitioara de Sus în comuna Predeal-Sărari, județul Prahova	
35	Comuna Predeal -Sărari	Dotarea cu mobilier și material didactic a școlilor și grădinițelor în comuna Predeal-Sărari, județul Prahova	

36	Comuna Provița de Jos	Proiect integrat Reabilitare Școala cu clasele I-IV din satul Dragăneasa: modernizare clădire școală, creare centru after school, creare centru promovare tradiții locale	1.500.000
37	Comuna Puchenii Mari	Reabilitare/construire Școală Gimnazială în satul Puchenii Moșneni	
38	Comuna Puchenii Mari	Construire grădiniță în satul Puchenii Moșneni	
39	Comuna Scorțeni	Reabilitare corp Școala din sat Sârca și corpul B al Școlii din satul Scorțeni în vederea obținerii avizului ISU	
40	Comuna Șirna	EXTINDERE, REABILITARE, RECOMPARTIMENTARE, CONSOLIDARE ȘI DOTARE CLĂDIRE ȘCOALĂ NOUĂ, SAT TĂRICENI, COMUNA ȘIRNA, JUDEȚUL PRAHOVA	6.547.202,79
41	Comuna Târgșoru Vechi	CONSTRUIRE GRĂDINIȚĂ NOUĂ PENTRU COPII, PE AMPLASAMENTUL FOSTEI PRIMĂRII, ÎN SATUL STREJNICU	
42	Comuna Târgșoru Vechi	ÎNFIINȚAREA UNEI GRĂDINIȚE CU PROGRAM PRELUNGIT PRIN ACHIZIȚIONAREA UNEI CLĂDIRI ÎN SATUL STREJNICU	
43	Comuna Târgșoru Vechi	Construire sală de sport școala gimnazială Strejnicu	
44	Comuna Tinosu	Construire grădiniță în comuna Tinosu	
45	Comuna Tinosu	Realizare Sistem integrat de producție energie electrică prin panouri fotovoltaice la unitățile de învățământ din comuna Tinosu	

V. CĂMINE CULTURALE

Nr. crt.	Denumire U.A.T.	Temă de proiect	Valoare estimată [lei]
1	Comuna Boldești-Grădiștea	Reabilitare termică cămin cultural sat Grădiștea	
2	Comuna Bucov	D.a.l.i., p.t. execuție extindere și modernizare cămin cultural sat Chițorani	1.500.000
3	Comuna Dumbrava	Reabilitare, consolidare, modernizare, extindere și dotare Cămin Cultural Zănoaga	
4	Comuna Filipeștii de Târg	Reabilitare, modernizare și dotare Cămin Cultural Comuna Filipeștii de Târg, sat Filipeștii de Târg, județul Prahova	1.718.651
5	Comuna Gornet- Cricov	Centru de zi sau camin de bătrâni	
6	Comuna Gornet- Cricov	Modernizarea căminelor culturale din satele Gornet-Cricov, Dobrota și Coserele	
7	Comuna Iordăcheanu	Modernizare cămin cultural sat Valea Cucului, comuna Iordăcheanu	
8	Comuna Plopu	CONSOLIDARE , REABILITARE, MODERNIZARE, EXTINDERE ȘI DOTARE CĂMIN CULTURAL ÎN COMUNA PLOPU, JUDEȚUL PRAHOVA	
9	Comuna Predeal -Sărari	Reabilitarea și dotarea căminului cultural din satul Vitioara de Sus în comuna Predeal-Sărari, județul Prahova	
10	Comuna Predeal -Sărari	Dotarea căminelor culturale din satele Predeal și Poienile în comuna Predeal-Sărari, județul Prahova	
11	Comuna Șirna	CONSTRUIRE CĂMIN CULTURAL SAT TĂRICENI, COMUNA ȘIRNA, JUDEȚUL PRAHOVA	4.318.822,55

VI. PARCURI ȘI LOCURI DE JOACĂ

Nr. crt.	Denumire U.A.T.	Temă de proiect	Valoare estimată [lei]
1	Municipiul Câmpina	Amenajarea parcului municipal ca parc tematic	
2	Municipiul Câmpina	Reabilitarea spațiilor verzi din proximitatea Castelului Iulia Hașdeu și crearea unui parc tematic de știință/istoric	
3	Oraș Sinaia	Reconfigurare urbanistică în zona parcului central și realizarea unei zone pietonale cu acces carosabil restricționat între intersecția Bdul Carol I - Str.Aosta și intersecția Bdul Ferdinand, inclusiv realizarea unui pasaj auto subteran de legătură între Bdul Carol I și str. Eroilor	73.500.000
4	Oraș Sinaia	Regenerare urbană zona Zgârbura prin realizarea de parcuri publice, zone de promenadă și incubator de afaceri	24.500.000
5	Oraș Urlați	Amenajare și dotare parc Bellu	
6	Oraș Urlați	Amenajare parc și loc de joacă, pe amplasamentul fostului obor	
7	Comuna Adunați	Parc Aventura	
8	Comuna Albești-Paleologu	Parc de joacă sat Cioceni	
9	Comuna Boldești-Grădiștea	Inființare locuri de joacă pentru copii	
10	Comuna Bucov	S.F., P.T., execuție parcuri de joacă în satele Bucov, Chițorani, Pleașa, Bighilin, comuna Bucov	2.000.000
11	Comuna Cocorăștii Colț	AMENAJARE SPAȚIU DE JOACĂ ÎN SATUL PIATRA	
12	Comuna Dumbrava	Amenajare parc public sat Dumbrava- Primărie/Peco	
13	Comuna Dumbrava	Amenajare loc de joacă pentru copii sat Cornu de Sus	
14	Comuna Dumbrava	Amenajare loc de joacă pentru copii sat Zănoaga	
15	Comuna Dumbrăvești	Amenajare spații de joacă și recreere la grădinițele din comună	
16	Comuna Dumbrăvești	Amenajare și dotare parc comunal în satul Găvănel (15 ha)	
17	Comuna Filipeștii de Târg	Amenajare parcul tineretului Filipeștii de Târg	1.800.000
18	Comuna Gornet- Cricov	Parcuri și locuri de joacă pentru copii în satele aparținătoare comunei	
19	Comuna Gornet- Cricov	Amenajare LAC BATAL ca zonă de agrement și parc	
20	Comuna Iordăcheanu	Realizare parc multifuncțional în satul Valea Cucului, comuna Iordăcheanu	
21	Comuna Plopu	AMENAJARE SPAȚII DE JOACĂ PENTRU COPIII DIN COMUNA PLOPU	
22	Comuna Predeal -Sărari	Amenajare și dotare centre de joacă și recreere pentru copii în comuna Predeal-Sărari, județul Prahova	
23	Comuna Puchenii Mari	Amenajare parc în satul Pietroșani	

24	Comuna Puchenii Mari	Amenajare parc în satul Miroslăvești	
25	Comuna Șirna	Proiectarea și amenajarea a 3 parcuri în satele Varnița, Hăbud, Brătești	
26	Comuna Târgșoru Vechi	CONSTRUIRE PARC AGREMENT ÎN SATUL STREJNICU	
27	Comuna Tomșani	Amenajarea unui parc în cartierul de locuințe din comuna Tomșani, sat Sătucu.	1.500.000
28	Comuna Valea Doftanei	Amenajarea parcului de relaxare și picnic Popas din zona Paltinu în suprafață de 5 ha	

Propuneri de proiecte în județul Prahova transmise de UAT-uri în februarie/martie 2021:

Nr. crt.	Denumire U.A.T.	Temă de proiect	Observații
1	Comuna Predeal Sărari	Extindere sau înființare rețea alimentare cu gaze în Comuna Predeal Sărari, Județul Prahova	Axa prioritară 8
2	Comuna Predeal Sărari	Programul privind creșterea eficienței energetice și gestionarea inteligentă a energiei în clădirile publice cu destinație de unități de învățământ	
3	Comuna Predeal Sărari	Amenajare bază sportivă în Comuna Predeal Sărari	
4	Comuna Predeal Sărari	Reabilitare, modernizare și dotare + teren sport la Școala Gimnazială „Mănăstireanu Mihai”, sat Predeal, comuna Predeal Sărari	
5	Comuna Predeal Sărari	Modernizare rețea de iluminat public prin utilizarea panourilor solare	
6	Comuna Predeal Sărari	Dotarea cu mobilier și material didactic a școlilor și grădinițelor în comuna Predeal Sărari	
7	Comuna Predeal Sărari	Regularizare, decolmatare, apărări de maluri, curs pârâu Tulburea în comuna Predeal-Sărari	
8	Comuna Predeal Sărari	Reabilitarea și dotarea Căminului Cultural din satul Vitioara de Sus	
9	Comuna Predeal Sărari	Dotarea cu echipamente informatice în vederea îmbunătățirii serviciilor din cadrul administrației publice locale în comuna Predeal Sărari	
10	Comuna Predeal Sărari	Lucrări de reabilitare pod peste râul Sărățel (Vitioara de Sus)	
11	Comuna Predeal Sărari	Construcție alei pietonale, șanțuri și rigole pe raza comunei Predeal Sărari	
12	Comuna Predeal Sărari	Asigurarea bazei tehnico - materiale pentru intervenții în caz de situații de urgență (tractor cu remorcă), în comuna Predeal Sărari	
13	Comuna Predeal Sărari	Modernizare și întreținere sistem rutier în comuna Predeal Sărari	
14	Comuna Predeal Sărari	Înființare sistem de alimentare cu apă în satele Sărari, Zâmbroaia, Tulburea, comuna Predeal Sărari	

15	Comuna Predeal Sărari	Construire și dotare dispensar uman, comuna Predeal Sărari	
16	Comuna Predeal Sărari	Reabilitare drumuri comunale și locale în comuna Predeal Sărari	
17	Comuna Predeal Sărari	Reabilitare, modernizare, dotare și extindere grupuri sanitare la Școala Gimnazială Vitioara de Sus, comuna Predeal Sărari	
18	Comuna Predeal Sărari	Înființare rețea publică de canalizare a apelor uzate menajere în comuna Predeal Sărari	
19	Comuna Predeal Sărari	Reabilitare drumuri comunale și locale în comuna Predeal Sărari DC 137, Bisericiani	
20	Comuna Predeal Sărari	Reabilitarea și modernizarea școlilor în satul Predeal și Vitioara de Sus în comuna Predeal Sărari	
21	Comuna Predeal Sărari	Amenajare și dotare centre de joacă și recreere pentru copii în comuna Predeal-Sărari	
22	Comuna Predeal Sărari	Reabilitarea și dotarea căminului cultural din satul Predeal	
23	Orașul Boldești- Scăieni ⁹	Modernizare drumuri și străzi - străzile din viitoarele cartiere rezidențiale - drumurile comunale - străzi existente	INFRASTRUCTURĂ ȘI UTILITĂȚI
24	Orașul Boldești-Scăieni	Întreținere și reabilitare străzi	
25	Orașul Boldești-Scăieni	Reabilitare trotuare și alei pietonale	
26	Orașul Boldești-Scăieni	Reabilitare – sistematizare rigole, șanțuri și podețe - Rețele de canalizare pluvială	
27	Orașul Boldești-Scăieni	Pietruire / amenajare drumuri agricole, forestiere și de exploatare	
28	Orașul Boldești-Scăieni	Construire și amenajare parcări auto, inclusiv sisteme de încărcare electrică	
29	Orașul Boldești-Scăieni	Dezvoltare rețea de drumuri locale în zonele cu potențial economic și turistic	
30	Orașul Boldești-Scăieni	Amenajare piste biciclete	
32	Orașul Boldești-Scăieni	Amenajarea stațiilor de transport public	
33	Orașul Boldești-Scăieni	Extindere rețea de canalizare: - Înființare rețea canalizare și sistem de epurare în localitatea componentă Seciu - Extindere / modernizare rețele existente	
34	Orașul Boldești-Scăieni	Extindere / modernizare sistem alimentare cu apă	
35	Orașul Boldești-Scăieni	Modernizare sistem de citire apometre - rețehnologizare - digitalizare	
36	Orașul Boldești-Scăieni	Extindere capacitate de producție apă (PUȚURI FORATE)	
37	Orașul Boldești-Scăieni	Înființare și extindere rețea distribuție gaze naturale	
38	Orașul Boldești-Scăieni	Extindere rețea electrică. Electrificare grup de case izolate	
39	Orașul Boldești-Scăieni	Extindere și modernizare rețea iluminat public: Sistem de iluminat cu LED	
40	Orașul Boldești-Scăieni	Utilizarea complementară a surselor regenerabile de energie în instituțiile	

		publice - panouri solare - pompe de căldură	
41	Orașul Boldești-Scăieni	Racordarea la rețeaua de internet în bandă largă a localității - Internet gratuit în toate cartierele orașului	
42	Orașul Boldești-Scăieni	Dotarea unităților de învățământ cu echipamente IT performante	
43	Orașul Boldești-Scăieni	Construire blocuri ANL	
44	Orașul Boldești-Scăieni	Acordarea gratuită de teren pentru construirea unei locuințe (Legea nr. 15/2003 privind sprijinul acordat tinerilor pentru construirea unei locuințe proprietate personală)	
45	Orașul Boldești-Scăieni	Dezvoltare durabilă prin transformarea zonelor industriale dezafectate în parcuri industriale ecologice	ECONOMIE ȘI MEDIU DE AFACERI
46	Orașul Boldești-Scăieni	Suținerea programelor de instruire privind dezvoltarea resurselor umane în orașul Boldești - Scăieni	
47	Orașul Boldești-Scăieni	Reabilitarea siturilor industriale poluate și neutilizate	
48	Orașul Boldești-Scăieni	Facilități fiscale pentru atragerea investitorilor privați	
49	Orașul Boldești-Scăieni	Dezvoltarea incubatoarelor de afaceri	
50	Orașul Boldești-Scăieni	Accesare fonduri europene pentru dezvoltarea micilor afaceri: - înființare start-up pentru persoanele care se întorc din diaspora; - înființare start-up pentru tineri: promovarea culturii antreprenoriale prin măsuri profesionale de formare profesională a grupului țintă, în vederea înființării de noi întreprinderi și creării de noi locuri de muncă, în domeniul non-agricol.	
51	Orașul Boldești-Scăieni	Suținerea programelor de instruire privind dezvoltarea resurselor umane	
52	Orașul Boldești-Scăieni	Calificarea populației în domenii de interes local	
53	Orașul Boldești-Scăieni	Informarea cu privire la posibilitățile de accesare fonduri nerambursabile prin programele A.D.R.	
54	Orașul Boldești-Scăieni	Omologare și promovare pe piața internă și internațională a produselor agroalimentare cu specific local	
55	Orașul Boldești-Scăieni	Reabilitarea, modernizarea și extinderea / construirea clădirilor și spațiilor unităților de învățământ preșcolar, primar, gimnazial și liceal: - Construire Grădiniță cu program prelungit - Modernizare / Reabilitare / Extinderi - clădiri - Eficientizare energetică	EDUCAȚIE
56	Orașul Boldești-Scăieni	Proiect de dotare al grădinițelor, școlilor gimnaziale și al liceului cu echipamente didactice și tehnologie performantă	
57	Orașul Boldești-Scăieni	Construire și amenajare sală de sport / teren de sport - Școala Gimnazială numărul 2	

58	Orașul Boldești-Scăieni	Modernizare bibliotecă	
59	Orașul Boldești-Scăieni	Reabilitare unități de cultură și cămin cultural: - Centrul Multifuncțional Cultural Educațional Boldești-Scăeni; - Cămin Cultural Seciu	
60	Orașul Boldești-Scăieni	Achiziție / dotare cu microbuze școlare noi	
61	Orașul Boldești-Scăieni	Susținerea copiilor și tinerilor cu performanțe școlare deosebite prin acordarea de burse de merit și alte stimulente	
62	Orașul Boldești-Scăieni	Proiecte de reconversie pentru calificare în diverse meserii practicate pe plan local	
63	Orașul Boldești-Scăieni	Continuare și extindere program educațional after-school	
64	Orașul Boldești-Scăieni	Reabilitare, modernizare și dotare unități medicale: - Dispensar medical - UAMS Boldești Scăeni	SĂNĂTATE ȘI PROTECȚIE SOCIALĂ
65	Orașul Boldești-Scăieni	Construire / amenajare Centru Social de zi / Centru persoane vârstnice. Adăpost temporar de urgență	
66	Orașul Boldești-Scăieni	Campanii de informare și sănătate publică. Educație sanitară în școli	
67	Orașul Boldești-Scăieni	Educație sanitară în comunitatea / comunitățile de romi	
68	Orașul Boldești-Scăieni	Dotarea cu tehnică și mijloace de lucru performante a structurii de asistență socială din cadrul UAT	
69	Orașul Boldești-Scăieni	Asigurarea unei comunități sănătoase și echilibrate prin scăderea numărului de asistați social din comunitate, prin creșterea angajării și scăderea presiunii asupra bugetului local	
70	Orașul Boldești-Scăieni	Alfabetizarea membrilor comunităților defavorizate	
71	Orașul Boldești-Scăieni	Organizare de campanii de conștientizare a populației privind abandonul de copii, abandonul școlar, metodele contraceptive etc.	
72	Orașul Boldești-Scăieni	Program de conștientizare asupra importanței patrimoniului cultural identitar	AGREMENT, TURISM ȘI CULTURĂ
73	Orașul Boldești-Scăieni	Organizare de evenimente culturale, etnografice, gastronomice, care să revitalizeze tradițiile locale (inclusiv în parteneriat cu alte localități)	
74	Orașul Boldești-Scăieni	Realizare broșură și alte materiale publicitare de promovare turistică a localității	
75	Orașul Boldești-Scăieni	Realizare website și aplicație mobilă de promovare turistică a localității	
76	Orașul Boldești-Scăieni	Program de adoptare a monumentelor naturii	
77	Orașul Boldești-Scăieni	Program de curățare a tuturor zonelor naturale (în special de deșuri de plastic) și organizarea de programe de educare a populației, precum și înăsprirea penalităților	
78	Orașul Boldești-Scăieni	Participarea la evenimente și târguri de turism pentru promovarea zonei; Promovarea	

		obiceiurilor și tradițiilor locale	
79	Orașul Boldești-Scăieni	Dezvoltare zonă turistică infrastructură de agrement (parc aventură, circuit sanie-bob tip rollercoaster)	
80	Orașul Boldești-Scăieni	Amenajare trasee turistice	
81	Orașul Boldești-Scăieni	Construire bazin de înot	
82	Orașul Boldești-Scăieni	Amenajare trasee pentru cicloturism	
83	Orașul Boldești-Scăieni	Amenajare Parc și locuri de joacă pentru copii și adolescenți: - Parc între Boldești și Scăieni; - Reabilitare / modernizare parcuri existente.	
84	Orașul Boldești-Scăieni	Amenajare zone picnic	
85	Orașul Boldești-Scăieni	Zone fitness de tip exterior în localitate	
86	Orașul Boldești-Scăieni	Reabilitarea și modernizarea Stadionului Viorel Mateianu	
87	Orașul Boldești-Scăieni	Împădurirea terenurilor degradate, a celor nefolosite, defrișate	MEDIU
88	Orașul Boldești-Scăieni	Reabilitare spații verzi în interiorul localității	
89	Orașul Boldești-Scăieni	Perdele de protecție naturală (plantare arbori)	
90	Orașul Boldești-Scăieni	Utilizarea complementară a surselor regenerabile de energie în instituțiile publice și în mediul privat	
91	Orașul Boldești-Scăieni	Reabilitarea termică a clădirilor publice	
92	Orașul Boldești-Scăieni	Reabilitarea termică a blocurilor de locuințe	
93	Orașul Boldești-Scăieni	Conștientizarea utilizatorilor asupra poluării provenite de la autoturisme	
94	Orașul Boldești-Scăieni	Reducerea taxelor / impozitelor pentru autoturismele mai puțin poluante	
95	Orașul Boldești-Scăieni	Campanii de educare a cetățenilor privind responsabilitatea lor în ceea ce privește colectarea selectivă a deșeurilor	
96	Orașul Boldești-Scăieni	Dotarea cu pubele a gospodăriilor, pentru colectarea selectivă a deșeurilor	
97	Orașul Boldești-Scăieni	Regularizare cursuri de apă	
98	Orașul Boldești-Scăieni	Infrastructură de prevenire și protecție împotriva inundațiilor. Infrastructură de prevenire și protecție împotriva alunecărilor de teren	
99	Orașul Boldești-Scăieni	Reabilitare / modernizare sediu primărie	CAPACITATE ADMINISTRATIVĂ
100	Orașul Boldești-Scăieni	Implementare și dezvoltare Sistem de Control Intern Managerial	
101	Orașul Boldești-Scăieni	Implementare politici și proceduri privind protecția datelor cu caracter personal	
102	Orașul Boldești-Scăieni	Implementare strategie națională anticorupție	
103	Orașul Boldești-Scăieni	Implementare program de bugetare participativă	
104	Orașul Boldești-Scăieni	Program anual propriu pentru acordarea de finanțări nerambursabile din	

		bugetul local	
105	Orașul Boldești-Scăieni	Achiziție și punere în funcțiune de echipamente performante de tehnică de calcul (calculatoare, imprimante multifuncționale etc.)	
106	Orașul Boldești-Scăieni	Achiziția și utilizarea de softuri performante pentru furnizarea de servicii de calitate către cetățeni și reducerea timpului de soluționare a solicitărilor acestora	
107	Orașul Boldești-Scăieni	Utilizarea sistemelor online de lucru implementate la nivel național	
108	Orașul Boldești-Scăieni	Programe de instruire și perfecționare profesională anuală	
109	Orașul Boldești-Scăieni	Organizare de schimburi de experiență cu alte autorități și instituții publice la nivel județean, național și european	
110	Orașul Boldești-Scăieni	Achiziție autovidanță	
111	Orașul Boldești-Scăieni	Achiziție buldoexcavator	
112	Orașul Boldești-Scăieni	Achiziție utilaj de măturat stradal. Achiziție utilaj de spălare străzi	
113	Orașul Boldești-Scăieni	Achiziție utilaje pentru întreținerea spațiilor verzi	
114	Orașul Boldești-Scăieni	Achiziție utilaje deszăpezire	
115	Orașul Boldești-Scăieni	Autospecială de gunoi	
116	Orașul Boldești-Scăieni	Achiziție autoturism de serviciu primărie	
117	Orașul Boldești-Scăieni	Achiziție autoturism poliție locală	
118	Orașul Boldești-Scăieni	Fântâni arteziene cu jocuri de lumini / muzicale	
119	Orașul Boldești-Scăieni	Modernizare și extindere sistem supraveghere video - în toate zonele orașului	
120	Comuna Surani	Extindere rețea alimentare cu gaze naturale	Priorități de dezvoltare
121	Comuna Surani	Modernizare drumuri de interes local DS 5338, DS 2271, DE 3354	
122	Comuna Surani	Șanț betonat / dalat aferent drumurilor județene 100M și DJ 233 (partea dreaptă)	
123	Comuna Surani	Șanț betonat / dalat și asfaltare drumuri comunale (Teisu, Bracacea, Georgescu Stoica, DC 131, Poduri, Helciu I și II)	
124	Comuna Surani	Modernizare iluminat public	
125	Comuna Surani	Reparații capitale drumuri asfaltate	
126	Comuna Surani	Amenajare parc distracție	
127	Comuna Surani	Construire Grădiniță cu program normal	
128	Comuna Surani	Construire sală de sport	
129	Comuna Surani	Realizare lucrare de înregistrare sistematică a Comunei Surani în vederea înscrierii imobilelor în cartea funciară	
130	Comuna Cocorăștii Mislui	Înființare grădiniță cu program prelungit	Priorități de dezvoltare

131	Comuna Cocorăștii Mislui	Înlocuire conductă apă	
132	Comuna Cocorăștii Mislui	Rețea de canalizare și stație epurare. Racordare	
133	Comuna Cocorăștii Mislui	SF Extindere rețele canalizare	
134	Comuna Cocorăștii Mislui	SF Extindere rețele electrice	
135	Comuna Cocorăștii Mislui	Reabilitare drumuri	
136	Comuna Cocorăștii Mislui	Reparații rigole și spații pietonale	
137	Comuna Cocorăștii Mislui	Modernizare drumuri	
138	Comuna Cocorăștii Mislui	Praguri de fund și consolidări punți pietonale	
139	Comuna Cocorăștii Mislui	Amanajare stații microbuz	
140	Comuna Cocorăștii Mislui	Apărări de maluri și regularizări pârâie	
141	Comuna Cocorăștii Mislui	Construire sediu nou Primărie	
142	Comuna Cocorăștii Mislui	SF și construire Cămin cultural Goruna	
143	Comuna Cocorăștii Mislui	Extindere școală gimnazială	
144	Comuna Cocorăștii Mislui	Proiectare alimentare cu gaze	
145	Comuna Cocorăștii Mislui	Cadastrare domeniul public și privat	
146	Comuna Cocorăștii Mislui	Realizare proiect pentru eficiență energetică la Școala Gimnazială Cocorăștii Mislui	Proiect eficiență energetică prin schema de finanțare ELENA (European Local Energy Assistance)

147	Comuna Filipeștii de Pădure	Extindere și modernizare rețea canalizare	Proiecte de investiții
148	Comuna Filipeștii de Pădure	Extindere și modernizare sistem de distribuție apă potabilă	
149	Comuna Filipeștii de Pădure	Construire pod peste pârâul Provița, între satele Filipeștii de Pădure și Minieri	
150	Comuna Filipeștii de Pădure	Construire corp nou de școală la Liceul Teoretic	
151	Comuna Filipeștii de Pădure	Reabilitare drumuri de acces local	
152	Comuna Filipeștii de Pădure	Reabilitare termică blocuri	
153	Comuna Filipeștii de Pădure	Reabilitare termică clădire aparținând domeniului public	
154	Comuna Filipeștii de Pădure	Construire centru medical în satul Dițești	
155	Comuna Filipeștii de Pădure	Construire Sală de sport multifuncțională	
156	Comuna Adunați	Construire Centru Medical	Obiective de investiții
157	Comuna Adunați	Construire Sediul Primărie	
158	Comuna Adunați	Modernizare Laborator Informatică Școală	
159	Comuna Adunați	Măsurători și intabulare terene Borungoci	
160	Comuna Adunați	Achiziționare utilaj - buldoexcavator	
161	Comuna Adunați	Modernizare și extindere supraveghere video în comună	
162	Comuna Adunați	Amenajare parcare utilaje și mașini grele	
163	Comuna Adunați	Recondiționare fântâni publice	
164	Comuna Adunați	Panouri fotovoltaice energie verde	
165	Comuna Adunați	Traseu turistic pt. biciclete și auto de teren	
166	Comuna Adunați	Amenajări foișoare și recondiționare cel existent	
167	Comuna Adunați	Înființare rețea inteligentă de distribuție gaze naturale	
168	Comuna Adunați	Eficiență energetică	
169	Comuna Adunați	Modernizare iluminat public	
170	Comuna Adunați	Modernizare bază sportivă	
171	Comuna Adunați	Extindere alimentare cu apă	

172	Comuna Adunați	Modernizare drum DC 112	
173	Comuna Adunați	Modernizare drum PNDL	
174	Comuna Adunați	Extindere și modernizare DC 112	
175	Comuna Adunați	Modernizare drumuri comunale	
176	Comuna Adunați	Amenajare drumuri CNI	
177	Comuna Adunați	Reabilitare și modernizare punți pietonale	
178	Comuna Adunați	Construire Sală Sport Școală	
179	Comuna Adunați	Construcție capelă	
180	Comuna Filipeștii de Târg	Construire sală de sport pentru școala gimnazială Filipeștii de Târg, terenuri de sport, alei pietonale și carosabile, spațiu parcare, împrejmuire, bransamente utilități, organizare de șantier	Obiective ¹⁰ 18.218.149,65 lei
181	Comuna Filipeștii de Târg	Construire centru Multifuncțional (spațiu administrativ, bibliotecă, ateliere), alei carosabile și pietonale, spații parcare, utilități în incinta Școlii gimnaziale cu clasele I - VIII	1.681.054,87 lei
182	Comuna Filipeștii de Târg	Amenajare curte Școală Brătășanca teren multisport	390.000,00 lei
183	Comuna Filipeștii de Târg	Amenajare curte Școală Filipeștii de Târg teren multisport	420.000,00 lei
184	Comuna Filipeștii de Târg	Amenajare teren sport Școală Mărgineni cu gazon sintetic	145.000,00 lei
185	Comuna Filipeștii de Târg	Reabilitare, modernizare și dotare Cămin Cultural Comuna Filipeștii de Târg, sat Filipeștii de Târg	1.718.650,79 lei
186	Comuna Filipeștii de Târg	Amenajare parcul tineretului	1.800.000,00 lei
187	Comuna Filipeștii de Târg	Realizare sistem canalizare și stație de epurare a apelor	47.325.315,00 lei
188	Comuna Filipeștii de Târg	Construire trotuare, șanțuri betonate și rigole carosabile în satele Ungureni și Brătășanca	6.988.804, 94 lei
189	Comuna Filipeștii de Târg	Amenajare trotuare, șanțuri betonate și rigole carosabile pe DJ 107P, DJ 101I, DC 112C și Ds 205 satul Filipeștii de Târg	9.872.044,58 lei
190	Comuna Filipeștii de Târg	Modernizare strada Brazilor și drum de exploatare DE 1949/12	620.679,91 lei
191	Comuna Filipeștii de Târg	Modernizare drumuri de exploatare DE 110, DE 238, Ds 1455	964.772,95 lei
192	Comuna Filipeștii de	Modernizare strada Alunului și strada Sportului	366.094,48 lei

	Târg		
193	Comuna Filipeștii de Târg	Extindere și modernizare Cămin Cultural, sat Mărginenii de Jos	1.558.746,61 lei
194	Comuna Filipeștii de Târg	Construire teren minifotbal, pavilion recreere cu grup sanitar, loc de joacă pentru copii, drum acces, alei carosabile și pietonale, spațiu parcare, împrejmuire teren și organizare de șantier	1.765.596,79 lei
195	Comuna Filipeștii de Târg	Amenajare parc și loc de joacă pentru copii, sat Mărginenii de Jos	850.000,00
196	Comuna Filipeștii de Târg	Reabilitare, modernizare, consolidare și dotare clădiri spital	10.693.487,95 lei
197	Comuna Mănești	Realizare sistem de canalizare și stație de epurare a apelor uzate în satul Mănești, comuna Mănești	
198	Comuna Mănești	Extindere canalizare în satele: Bălțița, Gura Crivățului, Coadă Izvorului și Zalhanaua din comuna Mănești	
199	Comuna Mănești	Proiectare și extindere sistem alimentare cu apă în satul Gura Crivățului, com. Mănești	
200	Comuna Mănești	Sală de Sport multifuncțională, sat Coadă Izvorului, comuna Mănești	
201	Comuna Mănești	Achiziționare / instalare panouri fotovoltaice pentru energia electrică în instituțiile publice, parcuri, intersecții, terenuri de sport	
202	Comuna Mănești	Amenajarea acostamentelor și a șanțurilor / intrările în gospodărie, rigole carosabile, înființare piste biciclete, trotuare, în comuna Mănești	
203	Comuna Mănești	Reabilitare monumente istorice	
204	Comuna Mănești	Instalare rețea Wireless prin programul WiFi4U	
205	Comuna Mănești	Modernizare centru civic al comunei Mănești și amenajare Alee de Castani	
206	Comuna Apostolache	Înființare sistem de alimentare cu apă în satul Udrești	Faza SF
207	Comuna Apostolache	Înființare rețea inteligentă de gaze naturale în comunele Apostolache, Gornet Cricov, Sângeru, Chiojdeanca, Salcia, Tătaru și Șoimari	Faza SF
208	Comuna Apostolache	Extindere de canalizare în comuna Apostolache, satele Apostolache, Buzota și Valea Cricovului	Faza SF
209	Comuna Apostolache	Modernizare clădiri și împrejmuire – Școala gimnazială cu clasele I-VIII	Faza DALI
210	Comuna Apostolache	Sală de sport	
211	Comuna Apostolache	Modernizare bază sportivă prin construirea de vestiare și tribune	
212	Comuna Apostolache	Proiect pentru construirea unui parc fotovoltaic și racordare la sistemul energetic	
213	Comuna Apostolache	Amenajare trotuare și parcare la Căminul cultural	

214	Comuna Plopu	Amenajare acostamente șanțuri și podețe din beton pe drumul județean DJ 102E	
215	Comuna Plopu	Reabilitare și modernizare drumuri locale și comunale din satele Plopu și Nisipoasa	
216	Comuna Plopu	Extindere rețea de canalizare în satele Hârșa și Gâlmeia	
217	Comuna Plopu	Reabilitare și modernizare drumuri locale și comunale din satele Hârșa și Gâlmeia	
218	Comuna Plopu	Extindere și modernizare rețea de distribuire gaze naturale	
219	Comuna Plopu	Îmbunătățirea calității apei potabile	
220	Comuna Plopu	Extindere și modernizare rețea de distribuire apă potabilă	
221	Comuna Plopu	Extindere și modernizare rețea de distribuire energie electrică	
222	Comuna Plopu	Construire sală de sport	
223	Comuna Plopu	Consolidare, reabilitare, modernizare, extindere și dotare Cămin cultural	
224	Comuna Plopu	Amenajare spații de joacă pentru copii	
225	Comuna Plopu	Amenajare șanțuri, podețe și trotuare dalate	
226	Comuna Plopu	Realizarea de parteneriate în vederea dezvoltării Comunei Plopu din punct de vedere economic, social și sportiv	
227	Comuna Plopu	Construirea și dotarea unui Centru pentru gestionarea situațiilor de urgență și cazarea temporară a sinistraților	
228	Comuna Plopu	Extinderea și modernizarea sistemului de supraveghere video al comunei	
229	Comuna Plopu	Amenajarea unui Complex sportiv în satul Nisipoasa	
230	Comuna Plopu	Modernizarea și dotarea infrastructurii educaționale	
231	Comuna Plopu	Înființare pistă biciclete	
232	Comuna Plopu	Amenajare pasarele pietonale	
233	Comuna Plopu	Amenajarea unui sens giratoriu pe drumul județean DJ 102E în satul Nisipoasa	
234	Comuna Plopu	Modernizarea drumurilor agricole	
235	Comuna Plopu	Amenajarea de platforme pentru colectarea selectivă	
236	Comuna Plopu	Amenajarea în fiecare sat a unui teren de fotbal cu gazon sintetic	
237	Comuna Plopu	Întocmirea cadastrului general al comunei	
238	Comuna Plopu	Actualizare PUG și RLU în concordanță cu strategia de dezvoltare	
239	Comuna Plopu	Construirea unei biserici în satul Gâlmeia în parteneriat cu Parohia Plopu	
240	Comuna Plopu	Înființarea unui cimitir în satul Gâlmeia	
241	Comuna Plopu	Construirea unei capele mortuare în satul Nisipoasa	

242	Comuna Plopu	Consolidare, reabilitare, modernizare, extindere și dotare Școala din satul Hârșă	
243	Comuna Plopu	Achiziția unor terenuri neproductive pentru înființarea de islazuri pentru scoaterea din circuit a unor suprafețe din islazurile existente în vederea promovării unor investiții	
244	Comuna Plopu	Achiziția unor mijloace de transport (autoturisme), cu dotările necesare, pentru Primăria Plopu și Poliția locală	
245	Comuna Plopu	Realizarea Strategiei de îmbunătățire a comunicării cu populația	
246	Comuna Plopu	Asigurarea accesului cadrelor didactice la programe de formare continuă - perfecționări, schimburi de experiență, specializări	
247	Comuna Plopu	Realizare de Grădinițe cu program prelungit	
248	Comuna Plopu	Modernizare bază informatică în instituțiile publice ale comunei	
249	Comuna Plopu	Sprijinirea meșteșugarilor locali prin participarea la târguri și prin atragerea investitorilor	
250	Comuna Plopu	Construire Centru de desfășurare a activității didactice de tip “Școala după școală”	
251	Comuna Plopu	Împăduriri pe terenurile primăriei	
252	Comuna Plopu	Sprijinirea manifestărilor culturale artistice și sportive cu scopul de a promova comuna și tradițiile sale	
253	Comuna Plopu	Promovarea și stimularea performanței școlare pentru elevii din învățământul primar și gimnazial	
254	Comuna Plopu	Înființarea unui Târg comunal pentru desfacerea produselor agricole și a celor de origine animală	
255	Comuna Plopu	Combaterea producerii inundațiilor prin ecologizarea și amenajarea pârâului Bucovel	
256	Comuna Plopu	Realizarea de construcții agricole (silozuri) și a utilităților aferente	
257	Comuna Plopu	Construirea de ferme zootehnice	
258	Comuna Plopu	Construirea de ferme pomicole	
259	Comuna Scorțeni	Proiectare și execuție lucrări Extindere sistem de distribuție a gazelor natural în Comuna Scorțeni, satele Bordenii Mari, Bordenii Mici și Sirca	Proiecte de investiții
260	Comuna Scorțeni	Proiectare și execuție Extindere iluminat public în: Sat Bordenii Mari – DJ 215 Zona Valea Seacă, drumuri locale Str. Grădina Mare și Str. Pompierilor; Sat Bordenii Mici – DJ 215 Str. Victoriei; Sat Sirca - Prelungire Str. I.L. Caragiale spre Scorțeni; Sat Mislea – DJ 100D – prelungire str. Câmpinei, DJ100E – prelungire str. Tufenilor, prelungire Str. Câmpinei	
261	Comuna Scorțeni	Înființare Grădiniță cu dotări modene – program prelungit, în Comuna Scorțeni	
262	Comuna Scorțeni	Proiectare și Execuție – Reabilitare drumuri locale prin betonare în: Sat Bordenii Mari – Str. Grădina Mare și prelungire Str. Mihai Eminescu, prelungire Str.	

		Buzești-Pompierilor, prelungire str. Runcu, prelungire Aleea Runcum prelungire str. Brazilor cu Sportivilor; Sat Bordenii Mici – Str. Valea Largă zona gospodăriilor 14-15 și Str. Islazului; Sat Scorțeni – Alea Furtunești și prelungire Str. Independenței, str. Bolocani, str. Valea Scorții, prelungire str. Livezi (la Borz); Sat Mislea – Aleea Zorilor, prelungire Radu Paise (teren sport), prelungire Aleea Breabănelui, prelungire str. Schelei și Str. Maciuc	
263	Comuna Scorțeni	Consolidare și refacere drum local (str. Plaiului), 0,150 km, satul Scorțeni	
264	Comuna Scorțeni	Extindere sediu Primăria Scorțeni	
265	Comuna Scorțeni	Asfaltare drumuri comunale pe o lungime de 35 km	
266	Comuna Scorțeni	Construire bazin de apă și foraj în satul Scorțeni	
267	Comuna Scorțeni	Construire pod peste pâraul Mislea Seaca și apărare de mal pe o lungime de circa 40 m	
268	Comuna Scorțeni	Construire pod zona Cimitir în satul Bordenii Mari	
269	Comuna Scorțeni	Construire Stație de încărcare mașini electrice	
270	Comuna Scorțeni	Amenajare parcare Grădinița Bordenii Mari	
271	Comuna Scorțeni	Amenajare parcare Grădinița Scorțeni	
272	Comuna Scorțeni	Amenajare parcare Școala Mislea	
273	Comuna Scorțeni	Amenajare parcare și rigole de scurgere la Biserica Bordenii Mici	
274	Comuna Scorțeni	Amenajare trotuare, rigole betonate și podețe în centrul satului Sîrca	
275	Comuna Scorțeni	Amenajare parcare și rigole de scurgere la Școala veche Bordenii	
276	Comuna Scorțeni	Amenajare parcare și rigole de scurgere la Căminul Cultural sat Sîrca	
277	Comuna Scorțeni	Amenajare trotuare, rigole betonate și podețe în centrul satului Scorțeni	
278	Comuna Scorțeni	Construire teren de sport sintetic în centrul satului Mislea	
279	Comuna Scorțeni	Amenajare de troițe în satele componente ale comunei	
280	Comuna Gura Vadului	Amenajare teren minifotbal cu gazon artificial în comună	Proiect în derulare
281	Comuna Gura Vadului	Extindere rețea de canalizare apă uzată menajeră în sat Perșunari	Proiect în derulare
282	Comuna Gura Vadului	Înființare rețea inteligentă de distribuție gaze naturale în județul Prahova – comunele Lapoș, Jugureni, Călugăreni, Fântânele, Vadu Săpat și Gura Vadului	
283	Comuna Gura Vadului	Extindere rețea de canalizare apă uzată menajeră în comuna Gur aVadului	
284	Comuna Gura Vadului	Modernizarea și construirea infrastructurii adecvate pentru practicarea sproturilor (terenuri sportive, ciclism, etc.)	
285	Comuna Gura Vadului	Modernizarea sistemului de supraveghere video în comună	
286	Comuna Gura Vadului	Modernizarea și extinderea rețelelor de drumuri în interiorul comunei, drumurilor comunale, județene, vicinale, precum și a drumurilor agricole și	

		forestiere	
287	Comuna Gura Vadului	Înființarea, amenajarea spațiilor publice de recreere pentru populația rurală (parcuri, spații de joacă pentru copii)	
288	Comuna Albești-Paleologu	Extindere sistem de distribuție gaz enaturale în satul Cioceni	
289	Comuna Albești-Paleologu	Extindere conductă gaze naturale în satele Albești-Paleologu, Albești-Muru și Vadu-Părului	
290	Comuna Albești-Paleologu	Construire dispensar sat Albești-Paleologu	
291	Comuna Albești-Paleologu	Construire Cămin cultural în satul Cioceni	
292	Comuna Albești-Paleologu	Construire parc de joacă sat Cioceni	
293	Comuna Albești-Paleologu	Construire sală de sport cu tribună 180 locuri sat Vadu-Părului	
294	Comuna Albești-Paleologu	Modernizare și dotare Școala Gimnazială Dimitrie Sfetescu Albști-Paleologu, cu extindere sală sport	
295	Comuna Albești-Paleologu	Modernizare și dotare școli din comună	
296	Comuna Albești-Paleologu	Înființare sistem centralizat cu alimentare cu apă în satele Albești-Muru și Vadu- Părului	
297	Comuna Albești-Paleologu	Înființare trotuare și dispozitive preluare ape pluviale pe DN1B, DN1D, DJ102C	
298	Comuna Albești-Paleologu	Modernizare drumuri de interes local sat Cioceni	
299	Comuna Albești-Paleologu	Modenizare drumuri de interes local satele Albești-Muru și Vadu-Părului	
300	Comuna Albești-Paleologu	Înființare trotuare satele Albești-Muru și Vadu-Părului	
301	Comuna Albești-Paleologu	Înființare trotuare sat Cioceni	
302	Comuna Albești-Paleologu	Audit energetic-instrumentul de asistență tehnică pentru eficiență energetică – ELENA (European Local Energy Assistance)	
303	Comuna Albești-Paleologu	Lucrări de înregistrare sistematică pe sectoare cadastrale în cadrul Programului Național ed Cadastru și Carte Funciară (intabularea străzilor)	
304	Comuna Albești-	Asfaltarea drumurilor de exploatație agricolă	

	Paleologu		
305	Comuna Albești-Paleologu	Investiții pentru dezvoltarea Comunei în parteneriat cu GAL Meleagurile Cricovului	
306	Comuna Albești-Paleologu	Achiziționarea unui microbus școlar cu 35 de locuri	
307	Comuna Albești-Paleologu	Modernizare grădinițe în comună	
308	Comuna Albești-Paleologu	Modernizare drumuri de interes local prevăzute cu șanțuri cu rigole din beton, piste de biciclete și alei pietonale în comună	
309	Comuna Albești-Paleologu	Înființare sistem de canalizare și epurare a apelor uzate în sat Albești-Paleologu	
310	Comuna Albești-Paleologu	Înființare sistem de canalizare centralizat în satele Albești-Muru și Vadu-Parului	
311	Comuna Albești-Paleologu	Sistem de canalizare și epurare ape uzate în satul Cioceni	
312	Comuna Albești-Paleologu	Înființare sistem de alimentare cu apă în satul Cioceni	
313	Comuna Albești-Paleologu	Construire rigole carosabil	
314	Comuna Albești-Paleologu	Formare profesională pentru personalul din aparatul de specialitate al primarului	
315	Comuna Albești-Paleologu	Modernizare bază informatică în instituțiile publice ale comunei	
316	Comuna Albești-Paleologu	Achiziționare GIS	
317	Comuna Albești-Paleologu	Actualizare PUG în comună	
318	Comuna Albești-Paleologu	Achiziționare de tablete și dispozitive electronice pentru învățământ în comună	
319	Comuna Albești-Paleologu	Implementare sistem de monitorizare și supraveghere video a comunei	
320	Comuna Albești-Paleologu	Înființare a registrului electronic național al nomenclatoarelor stradale (RENNS) din Albești-Paleologu	
321	Comuna Albești-Paleologu	Implementarea registrului agricol național (RAN) pe raza aUAT Albești -Paleologu	
322	Comuna Albești-	Realizarea de parteneriate în vederea dezvoltării Comunei din punct de vedere economic,	

	Paleologu	social și sportiv	
323	Comuna Albești-Paleologu	Lucrări de înregistrare sistematică pe sectoare cadastrale în cadrul Programului național de cadastru și carte funciară (intabulare gratuită a terenurilor)	
324	Comuna Albești-Paleologu	Proiectare și construire sală multifuncțională în comună	
325	Comuna Albești-Paleologu	Achiziționarea de mobilier stradal	
326	Comuna Albești-Paleologu	Încurajarea și susținerea populației active neocupate în vederea participării la cursuri de calificare și reconversie socială susținute de furnizori de formare profesională	
327	Comuna Albești-Paleologu	Construire Centru de desfășurare activități didactice de tip “Școală după școală”	
328	Comuna Albești-Paleologu	Modernizare centru civic Albești-Paleologu	
329	Comuna Albești-Paleologu	Realizarea de noi locuri de joacă pe raza comunei	
330	Comuna Albești-Paleologu	Construirea și dotarea unui centru pentru gestionarea situațiilor de urgență și cazarea temporară a sinistraților	
331	Comuna Albești-Paleologu	Asigurare masa caldă în școli și grădinițe	
333	Comuna Albești-Paleologu	Achiziționare/instalare panouri fotovoltaice pentru energie electrică în instituțiile publice, parcuri, intersecții, terenuri de sport	
334	Comuna Albești-Paleologu	Realizare rețea wifi în comună	
335	Comuna Albești-Paleologu	Amenajarea drumurilor din comună în vederea înființării pistelor pentru biciclete	
336	Comuna Albești-Paleologu	Amenajarea acostamentelor și a șanțurilor/intrărilor în gospodărie	
337	Comuna Albești-Paleologu	Modernizarea parcurilor și a locurilor de joacă de pe raza comunei	
338	Comuna Albești-Paleologu	Eficiențizarea energetică a clădirilor publice	
339	Comuna Albești-Paleologu	Achiziționare platforme colectare selectivă	
340	Comuna Albești-Paleologu	Înființarea și dotare laboratoare de specialitate în școli: chimie, fizică, biologie, informatică	

341	Comuna Albești-Paleologu	Arhivarea documentelor	
342	Comuna Albești-Paleologu	Achiziția de utilaje și accesorii	
343	Comuna Albești-Paleologu	Desfășurare ade campanii de informare și conștientizare cu privire la riscurile abandonului școlar	
344	Comuna Albești-Paleologu	Dezvoltarea unor programe și activități diverse pentru protecția mediului	
345	Comuna Albești-Paleologu	Promovarea oportunităților de finanțare pentru reîmpădurirea suprafețelor	
346	Comuna Bănești	Consolidare platformă carosabilă, strada Gherghiceni, comuna Bănești	
347	Comuna Bănești	Construire centru cultural	
348	Comuna Bănești	Construirea sală de sport școlară în comuna Bănești, sat Urleta, str. Principală, nr. 119	
349	Comuna Bănești	Amenajare sens giratoriu intersecție DN1 cu DJ 100D	
350	Comuna Bănești	Amenajare rigole și trotuare pe strada Aurel Vlaicu	
351	Comuna Bănești	Reabilitare drumuri în comuna	
352	Comuna Bănești	Amenajare parc de recreere în satul Urleta	
353	Comuna Bănești	Amenajarea rigole pentru reducerea riscului la inundații a gospodăriilor în diverse locații	
354	Comuna Bănești	Extinderea rețelelor de apă diverse locații în comună	
355	Comuna Bănești	Extindere rețele de gaze naturale diverse locații în comună	
356	Comuna Bănești	Modernizare drumuri De 1416 și De 1416/1	
357	Comuna Bănești	Realizarea de rigolă carosabilă pe DJ100D în satul Urleta	
358	Comuna Bănești	Amenajare pâraul Brebenel în comună	
359	Comuna Bănești	Modernizare și dotare școli și grădinițe din comună	
360	Comuna Bănești	Construire After School în comună	
361	Comuna Bănești	Amenajare și dotare teren de fotbal în comună	
362	Comuna Bănești	Construire muzeu aviatic în comună	
363	Comuna Bănești	Reabilitarea Bisericii de lemn „Sfinții Voievozi” în comună	
364	Comuna Bănești	Realizarea de lucrări hidrotehnice (puțuri absorbante) împotriva inundațiilor în diverse locații în comună	
365	Comuna Bănești	Amenajare drumuri agricole în comună	
366	Comuna Bănești	Amenajare trotuare în zona DN1 în comună	
367	Comuna Bănești	Amenajare trotuare și rigole pe Șoseaua Națională în comună	

368	Comuna Bănești	Extindere sistem de supraveghere video în comună	
369	Comuna Bănești	Amenajare incintă Primăria comunei	
370	Comuna Bănești	Extindere sediu Primăria comunei	
371	Comuna Bănești	Extindere clădire sală de consiliu și arhivă în comună	
372	Comuna Bănești	Reabilitare energetică instituții de învățământ în comună	
373	Comuna Bănești	Regularizare pârâul Brebenel prin tuburi din beton de 1000 mm în zona Oncești pe o lungime de cca 110 m în comună	
374	Comuna Bănești	Reabilitare clădire post control în comună	
375	Comuna Bănești	Modernizare și extindere iluminat diverse locații în comună	
376	Comuna Bănești	Modernizare și dotare sediu Primăria comunei	
377	Comuna Bănești	Extindere parc fotovoltaic în comună	
378	Comuna Bănești	Digitalizare activității Primăriei comunei	
379	Comuna Bănești	Amenajare spații verzi în comună	
380	Comuna Bănești	Construire stație încărcare vehicule electrice și hibrid în comună	
381	Comuna Bănești	Amenajare piste de biciclete pe arterele principale în comună	
382	Comuna Bănești	Amenajare drum pe lângă Valea Rea în comună	
383	Comuna Iordăcheanu	Înființare canalizare menajeră în satele Plavia, Iordăcheanu, Mocești	Investiții ¹¹
384	Comuna Iordăcheanu	Extindere sistem de distribuire gaz enaturale în satele Valea Cucului, Straosti, Varbila	
385	Comuna Iordăcheanu	Extindere sistem canalizare menajeră satele Plavia, Iordăcheanu, Mocești	
386	Comuna Iordăcheanu	Înființare sistem canalizare menajeră satele Valea Cucului, Straosti, Varbila	
387	Comuna Iordăcheanu	Modernizare baza sportive, sat Iordăcheanu	
388	Comuna Iordăcheanu	Înființare minigospodărie apă în satul Varbila	
389	Comuna Iordăcheanu	Execuție puțuri apă potabilă	
390	Comuna Iordăcheanu	Achiziție rezervoare apă potabilă în satele comunei	
391	Comuna Iordăcheanu	Lucrări de asfaltare drumuri locale în comună	
392	Comuna Iordăcheanu	Modernizare iluminat public în comună	
393	Comuna Iordăcheanu	Construire grădiniță cu program prelungit sat Iordăcheanu	
304	Comuna Iordăcheanu	Modernizare și extindere cămin cultural sat Valea Cucului	
395	Comuna Iordăcheanu	Construire cămin cultural sat Iordăcheanu	
396	Comuna Iordăcheanu	Execuție termosistem școli comună	
397	Comuna Iordăcheanu	Execuție și amenajare șanțuri, podețe din beton și acostamente în comună	
398	Comuna Iordăcheanu	Refacere și modernizare drumuri locale și comunale în comună	
399	Comuna Iordăcheanu	Modernizare rețea de distribuție apă potabilă existent în comună	

400	Comuna Iordăcheanu	Realizare parc multifunctional în satul Valea Cucului (Straosti)	
401	Comuna Iordăcheanu	Amenajare spații de joacă pentru copii în comună	
402	Comuna Iordăcheanu	Realizare trotuare pe raza comunei	
403	Comuna Iordăcheanu	Construirea și dotarea unui centru pentru gestionarea situațiilor de urgență ISU și cazarea temporară a sinistraților în comună	
404	Comuna Iordăcheanu	Înființare sistem de supraveghere video a comunei	
405	Comuna Iordăcheanu	Modernizarea și dotarea infrastructurii educaționale	
406	Comuna Iordăcheanu	Reabilitare și modernizare drumuri agricole de pe raza comunei	
407	Comuna Iordăcheanu	Amenajarea unor platforme de colectare selectivă a deșeurilor în comună	
408	Comuna Iordăcheanu	Realizarea unor terenuri de minifotbal în satele Varbila și Straosti	
409	Comuna Iordăcheanu	Construire sală de sport în comună	
410	Comuna Iordăcheanu	Realizarea Cadastrului General al comunei	
411	Comuna Iordăcheanu	Înființarea unui cimitir în satul Varbila	
412	Comuna Iordăcheanu	Construirea unor capele mortuare în satele Plavia, Iordăcheanu, Mocești, Valea Cucului și Varbila	
413	Comuna Iordăcheanu	Achiziția unui buldoexcavator	
414	Comuna Iordăcheanu	Achiziția unui tractor cu remorcă și a unei autobasculante	
415	Comuna Iordăcheanu	Achiziția unor mijloace de transport (autoturisme) cu dotările necesare pentru primăria și poliția locală a comunei	
416	Comuna Iordăcheanu	Modernizare abazei informatice în instituțiile publice ale Comunei	
417	Comuna Iordăcheanu	Susținerea manifestărilor culturale artistice și sportive și promovarea tradițiilor locale în comună	
418	Comuna Iordăcheanu	Srijinirea și stimularea performanței școlare pentru elevii din învățământul primar și gimnazial	
419	Comuna Iordăcheanu	Înființarea unui târg communal pentru sprijinirea producătorilor locali în desfacerea produselor agricole și animale	
420	Comuna Iordăcheanu	Prevenirea producerii inundațiilor prin sprijiniri și decolmatări de maluri și ecologizarea pentru râul Cricovul Sărat și pârâul Varbila	
421	Comuna Șirna	Studiu de fezabilitate - Construire de cămin cultural în comună	Obiective de interes major
422	Comuna Șirna	Studiu de fezabilitate – Reabilitare, reconfigurare, consolidare și dotare dispensar, sat Tăriceni	
423	Comuna Șirna	Studiu de fezabilitate – Extindere, reabilitare, reconfigurare, consolidare și dotare clădire Școala Nouă Tăriceni	
424	Comuna Șirna	Studiu de fezabilitate – Asfaltare drumuri satești din comună	

425	Comuna Șirna	Studiu de fezabilitate – Extindere sistem de distribuție a gazelor natural în satele Habud, Brătești	
426	Comuna Șirna	Prelungire rețea electrică în satele Varnița, Coceana și Tăriceni	
427	Comuna Șirna	Studiu de fezabilitate – canalizare Habud-Brătești	
428	Comuna Berceni	Infrastructura conectata si moderna- imbunatatiri/infiintari infrastructura rutiera, pentru biciclisti si vehicule electrice, pentru pietoni, reabilitarea strazilor, infiintarea de santuri, trotuare, podete,ingroparea cablurilor, etc	
429	Comuna Berceni	EnvironCare-Interventie ampla privind ecologizarea zonelor si raurilor poluate din comuna, crearea unei falez pe raul Teleajen si consolidarea malurilor de rau, crearea de scuturi verzi, implementare programe de monitorizare zone poluate, etc.	
430	Comuna Berceni	Caravana sperantei-Infiintarea sistemului de telemedicina in comuna si servicii sociale, medicale si educationale pentru cetateni	
431	Comuna Berceni	Pro-Green -primul parc industrial verde in comuna Berceni(infiintat pe o zona unde se depozitau deseuri din constructii rezultate din zona industriala Ploiesti, care prin proiect se va ecologiza si transforma)	
432	Comuna Berceni	Rural Verde- proiect prin care se doreste infiintarea unui incubator si accelerator de afaceri in comuna Berceni	
433	Comuna Berceni	SIMEB-infiintarea unui sistem de management energetic la nivelul comunei Berceni	
434	Comuna Berceni	Educatie rurala eco-friendly- Eficientizarea energetica a institutiilor de invatamant,actiuni de constientizare consum constient	
435	Comuna Berceni	Centre comunitare integrate-infiintarea in fiecare sat a unui centru care sa permita oferirea de servicii sociale, medicale, educationale,etc, intregii comunitatii-in special prin activitati/ servicii/ ateliere/ consiliere, pentru prevenirea excluziunii sociale, prevenirea abandonului scolar, servicii medicale pentru varstnici,educatie incluziva,digitalizarea procesului de invatamant non-formal si conexiunea la mediul online a populatiei care locuieste in mediul rural	
436	Comuna Berceni	Infiintarea bazei turistice "Traditii"- un complex rural interactiv, cu facilitati de cazare si de petrecere a timpului liber, cu dotari wellness si solutii digitale pentru dobandirea de cunostiinte noi valorilor locale si nationale, organizarea taberelor/excursiilor/atelierelor/team-building/etc vor conecta(atat fizic cat	
		si virtual) participantii cu traditiile si valorile romanesti, printr-o abordare traditionala dar in acelasi timp inteligenta si inovativa;	
437	Comuna Berceni	Infiintarea centrului cultural integrat Berceni,	
438	Comuna Berceni	Digibooks-infiintarea unei biblioteci digitale	
439	Comuna Berceni	NoLimits- primul loc de joaca si cunoastere digital	
440	Comuna Berceni	RAD-infiintarea unui muzeu rural de arta romaneasca digital(Romanian art digital)	

441	Comuna Berceni	DigiIMM- programe de digitalizare IMM-uri din comuna	
442	Comuna Berceni	DigiTrans- dezvoltarea rețelei de transport, digitalizarea serviciilor de transport	
443	Comuna Berceni	Edu-digital - dezvoltarea si digitalizarea procesului de invatamant formal si non- formal, etc	
444	Comuna Berceni	MestesugAffairs-infiintarea unui atelier de mestesuguri locale, promovare si dezvoltare locala, infiintarea unui magazin/targ online cu produse locale	
445	Comuna Vâlcănești	Infiintare retea de distributie gaze naturale ; in prezent comuna Valcanesti nu dispune de retea de distributie gaze naturale in niciunul din cele trei sate componente; comuna este asociata cu Judetul Prahova si alte localitati de pe Valea Slanicului in vederea realizarii studiului de fezabilitate pentru investitia Infiintare retea distributie gaze naturale	Obiective de investitii
446	Comuna Vâlcănești	Extindere retea de canalizare in comuna Valcanesti. Situatiia actuala: este realizata retea de canalizare in lungime de 16,71 km si statie de epurare	
447	Comuna Vâlcănești	Realizare alei pietonale si trotuare in comuna Valcanesti ; prin realizarea acestui proiect se urmareste imbunatatirea accesului populatiei la infrastructura de baza	
448	Comuna Vâlcănești	Modernizare si asfaltare drumuri comunale- proiectul va avea efecte benefice asupra dezvoltarii economice a comunei	
449	Comuna Vâlcănești	Instalare sistem de monitorizare video in comuna Valcanesti; prin proiect se doreste instalarea camerelor de supraveghere video in comuna, pentru a creste siguranta cetatenilor	
450	Comuna Vâlcănești	Construire centru medical (cabinet medical medicina de urgenta, cabinet stomatologic); se urmareste imbunatatirea accesului populatiei la infrastructura sanitara, conform normelor europene	
451	Comuna Vâlcănești	Achizitie utilaj pentru intretinerea drumurilor comunale	
452	Comuna Vâlcănești	Construire sediu primarie	
453	Comuna Dumbrăvești	Infiintarea rețelei inteligente de distributie a gazelor naturale in judetul Prahova - pe valea Slanicului	Proiecte importante
454	Comuna Dumbrăvești	Infiintare retele canalizare in satele Plopeni, Gavanel si Sfarleanca	
455	Comuna Dumbrăvești	Infiintare retele canalizare in satul Malaiestii de Sus	
456	Comuna Dumbrăvești	Pod rutier comuna Dumbravesti peste paraul Varbilau amplasat pe DC 16, Situat la intrare in satul Sfarleanca	
457	Comuna Dumbrăvești	Asfaltare strazi din comuna Dumbravesti care se afla la nivel de pamant si piatra. - DS 12 Nr cadastral 22675 - DS 12 Nr cadastral 21021 - DS 1 Nr cadastral 21037 - DS 297 Nr cadastral 22684 - DS 17 Nr cadastral 21051	

		- DS 57 Nr cadastral 22729 - DS 392 - DE 1869 Nr cadastral 22672 - DS 90/1 Nr cadastral 22660 - DS 150 - DS 10 Nr cadastral 21040 - Ds 65 Nr cadastral 21014	
458	Comuna Dumbrăvești	Modernizare Scoala gimnaziala Erou Sergent Grigore Ioan, necesar extindere numar sali de clasa.	
459	Comuna Dumbrăvești	Modernizare Scoala gimnaziala din Plopeni Sat	
460	Comuna Dumbrăvești	Sala de sport	
461	Comuna Cărbunești	Construire Centru Medical P+1 în comună	Proiecte de investiții
462	Comuna Cărbunești	Pod peste pâraul Lopatna în punctul Parcul 3	
463	Comuna Cărbunești	Rigola carosabilă + acostament betonat 6175 ml și trotuar 2600 mp	
464	Comuna Cărbunești	Modernizare drumuri de interes local din comună	
465	Comuna Bălțești	Înființare rețea distribuție gaze natural în localitatea Podenii Vechi	Proiecte de investiții
466	Comuna Bălțești	Proiect regional de dezvoltare a infrastructurii de apă și apă uzată în județ Prahova – execuție rețele de canalizare în comună	
467	Comuna Bălțești	Modernizare drum communal DC 45 în satul Podenii Vechi	
468	Comuna Bălțești	Modernizare străzi în comună	
469	Comuna Bălțești	Reabilitare și modernizare școală cu clasele I-IV în comună	
470	Comuna Bălțești	Construire și amenajare bazin înot în comună	
471	Comuna Bălțești	Construire și dotare sală de sport în localitatea Podenii Vechi	
472	Comuna Bălțești	Construire a 3 podețe peste pâraul Oghiza din comună	
473	Comuna Bălțești	Modernizare complex sportive în sat Bălțești	
474	Comuna Bălțești	Lucrări de întreținere periodică, amenajare trotuare, șanțuri și rigole în satele Bălțești, Izești	
475	Comuna Bălțești	Reabilitare și modernizare drumuri locale în satul Podenii Vechi	
476	Comuna Bălțești	Balastare drumuri de exploatație în satele Bălțești, Izești, Podenii Vechi	
477	Comuna Bălțești	Reabilitare și modernizare drumuri comunale în sat Bălțești	
478	Comuna Bălțești	Construire podeț peste pâraul Sărățel în sat Izești	
479	Comuna Bălțești	Reparații și extindere cămin cultural – Podenii Vechi, împrejmuire cu ziduri de sprijin, alei parcări, în regim de parter	
480	Comuna Bălțești	Modernizare și extindere sediu administrative comuna Bălțești, nr 23	

481	Comuna Bălțești	Amenajare terenuri de sport în curtea școlilor din comună	
482	Comuna Bălțești	Decolmatare și amenajere pârauri Oghiza și Sărățel	
483	Comuna Bălțești	Realizarea lucrărilor de înregistrare sistematică a imobilelor în sectoarele cadastrale nr 10,11,14,15,16 și 17 cu un număr estimat de 812 imobile, în vederea înscrierii acestor imobile în sistemul integrat de cadastru și caren funciară, aparținând UAT Bălțești	
484	Comuna Bălțești	Îmbunătățire aserviciului de gospodărire comunală a Comunei prin achiziționarea unei remorci și a unei vidanțe	
495	Comuna Bălțești	Construire remiza PSI, garaj, birou arhivă și sală de ședințe (P+M), sat Bălțești nr.23	
486	Orașul Bușteni	Centrul de Permanență Medicală și Serviciul de Ambulanță Bușteni	Proiecte 12
487	Orașul Bușteni	Transformarea orașului Bușteni într-o “povest” - crearea unui brand turistic puternic și a unei oferte turistice integrate, la nivelul întregului oraș, incluzând toate formele de turism	
488	Orașul Bușteni	Parteneriat Public privat pentru valorificarea apei minerale și de izvor	
489	Orașul Bușteni	Organizarea de concursuri și competiții sportive multidisciplinare, evenimente culturale (Zilele Sfînxului, Zilele Orașului Bușteni, Zilele Culturii la Bușteni – Sărbătoare a Sfînxului, Capitala Alpinismului Românesc, Stațiunea Muzicală la Bușteni, Festivalul Național Aurel Stroe)	
490	Orașul Bușteni	Înființarea unui Parc de Aventură în Orașul Bușteni	
491	Orașul Bușteni	Înființarea unui Observator Astronomic și Planetarium în Bușteni	
492	Orașul Bușteni	Infrastructură verde (amenajare parcuri, zone de agrement, spații verzi și aranjamente florale)	
493	Orașul Bușteni	Proiect iluminat public	În derulare
494	Orașul Bușteni	Telegestiune iluminat public, monitorizare video salubritate	
495	Orașul Bușteni	Implementarea conceptului de SmartCity pentru UAT Bușteni	
496	Orașul Bușteni	Smart Parking – E-Parking; Managementul inteligent al parcarilor	
497	Orașul Bușteni	Camping Park cu acces la utilități (apă potabilă, apă curentă, toalete și dușuri), locuri de grătar, căbănuțe pentru servire amesei – zona Valea Cerbului	
498	Orașul Bușteni	Platformă colectare și reciclare deșeurii	
499	Orașul Bușteni	Biblioteca electronica Smart	
500	Orașul Bușteni	Reconstrucți a integrală a paginii Web (design modern, structură website conform cod SIPOCA, integrare website cu CityManager)	
501	Orașul Bușteni	Modernizarea Stadionului Bușteni	
502	Orașul Bușteni	Moilier urban și toalete publice Smart	

503	Orașul Bușteni	Sistem monitorizare poluar eaer și poluare fonică	
504	Orașul Bușteni	Pod Zamora-Poiana Țapului	CNI – în licitație
505	Orașul Bușteni	Studiu fezabilitate (SF) și proiectare parcare zona central și complex comercial (locația fostului spital)	
506	Orașul Bușteni	Blocuri ANL și locuințe de serviciu – locați ezona Fântâni	
507	Orașul Bușteni	Proiectare infrastructură cartier Piatra Arsă – modernizare; asfaltare	
508	Orașul Bușteni	Proiect centură ocolitoare pentru fluidizarea traficului din zona Poiana Țapului – Bușteni – intrare Azuga	
509	Orașul Bușteni	Reabilitarea rețelei electrice (rețea îngropată, înlocuire stâlpi) pentru zona DN1	
510	Orașul Bușteni	Reactivare a proiectului de dezvoltare instalația Fun Park Bușteni (problem cu Parcul Național Bușteni – necesitatea transferului din partea Parcului Național Bucegi a 10000 mp pentru derulare a proiectului).	Achiziționarea instalației s-a făcut în urmă cu 10 ani, dar nu a fost adusă din străinătate
511	Orașul Bușteni	Proiectare SF sistematizare cartier (demolare cotețe) Str. Telecabinei și cartier Odăile Fabricii	
512	Orașul Bușteni	Alimentare apă Str. Piatra Arsă – stația de deșeuri și asfaltare	
513	Municipiul Câmpina	Creșterea mobilității urbane nepoluante prin investiții de tip integrat în soluții inteligente aferente unui coridor de mobilitate și prin redirecționarea circulației rutiere printr-un pasaj subteran în zona centrală a Municipiului Câmpina	Notă 13
514	Municipiul Câmpina	Modernizarea coridorului de mobilitate urbană în zona Dealul Muscel din Municipiul Câmpina	
515	Municipiul Câmpina	Proiect upgradare a sistemului de semaforizare pentru un numar de 5 intersecții in Municipiul Campina	
516	Municipiul Câmpina	Creșterea mobilității urbane nepoluante prin investiții de tip integrat în soluții inteligente aferente unui coridor de mobilitate N-S din municipiul Câmpina	
517	Municipiul Câmpina	Creșterea performanțelor transportului public prin investiții de tip integrat în soluții inteligente aferente unui coridor de mobilitate E-V din municipiul Câmpina	
518	Municipiul Câmpina	Realizarea unui centru intermodal de transport public al Municipiului Câmpina, integrat cu sistem park-and-ride	
519	Municipiul Câmpina	Reducerea emisiilor de carbon în zonele urbane bazată pe planurile de mobilitate urbană durabilă	
520	Municipiul Câmpina	Modernizarea stațiilor de transport public și instalarea de echipamente interactive pentru aducerea la standardul de „Smart Bus Station”	

521	Municipiul Câmpina	Câmpina VeloCity - Sistem integrat de mobilitate alternativă de tip bike sharing	
522	Municipiul Câmpina	Modernizare alea Buciumului	
523	Municipiul Câmpina	Reabilitare alee din strada Independenței	
524	Municipiul Câmpina	Reabilitare alee din str. Târgu Mureș	
525	Municipiul Câmpina	Modernizare alee din Aleea Izlaz	
526	Municipiul Câmpina	Reabilitare Șoseaua Paltinu	
527	Municipiul Câmpina	Reabilitare strada Voila	
528	Municipiul Câmpina	Modernizare alea Fagului	
529	Municipiul Câmpina	Reabilitare alee din str. Muncii	
530	Municipiul Câmpina	Modernizare strada Dealului	
531	Municipiul Câmpina	Modernizare strada Rândunicii	
532	Municipiul Câmpina	Modernizare strada Orizontului	
533	Municipiul Câmpina	Modernizare strada Ion Câmpineanu	
534	Municipiul Câmpina	Modernizare strada Trandafirilor	
535	Municipiul Câmpina	Modernizare strada Arcașului	
536	Municipiul Câmpina	Reabilitare Str.Alexandru Vlahuta	
537	Municipiul Câmpina	Reabilitare si combatere inundatii alee formata din Al.Salcimului	
538	Municipiul Câmpina	Extinderea, modernizarea și dotarea spațiului pietonal din zona centrală a municipiului Câmpina	
539	Municipiul Câmpina	Reconversia funcțională a unităților industriale degradate și crearea unui program pilot de tratare a terenurilor contaminate prin vegetație (Rafinăria Steaua Română, Zona Batale)	
540	Municipiul Câmpina	Regenerare urbană prin transformarea liniilor de cale ferată dezafectate și crearea unei axe verzi în cadrul orașului	
541	Municipiul Câmpina	Modernizare zona de agrement „Fântâna cu cireși”	
542	Municipiul Câmpina	Extinderea și modernizarea Serelor Primăriei Municipiului Câmpina pentru a fi convertite într-o grădină botanică	
543	Municipiul Câmpina	Regenerare urbană în zona cartierelor de locuințe colective	
544	Municipiul Câmpina	Amenajarea parcului municipal ca parc tematic	
555	Municipiul Câmpina	Consolidare bulevardului Carol I de la intersectia cu str. Siret pana la pod Lunca Cornului	
556	Municipiul Câmpina	Consolidare strada Plevnei	
557	Municipiul Câmpina	Extinderea și modernizarea Serelor Primăriei Municipiului Câmpina pentru a fi convertite într-o grădină botanică	

558	Municipiul Câmpina	Regenerare urbană și revitalizarea zonei adiacente râului Doftana prin înființarea unui parc dendrologic care să promoveze biodiversitatea și sustenabilitatea	
559	Municipiul Câmpina	Centrul Operational de Management Integrat al utilităților publice, inclusiv aplicatii de tip Smart-Community pentru cetățenii Municipiului Câmpina	
560	Municipiul Câmpina	Primăria Digitală - Proiect de digitalizare și implementare a unei platforme unice de gestiune integrate a proceselor din cadrul Primăriei Municipiului Câmpina	
561	Municipiul Câmpina	Smart Green City - Crearea unei infrastructuri moderne de monitorizare, avertizare și suport al deciziei cu privire la factorii de mediu din municipiu	
562	Municipiul Câmpina	Safe School - Sistem Proactiv de Control al Accesului, Triaaj Medical și Informare Electronică în Timp Real pentru siguranța în instituțiile de învățământ	
563	Municipiul Câmpina	Safe City - Platformă Inteligentă pentru cetățeni în vederea creșterii siguranței publice și întărirea capacităților de răspuns în cazul situațiilor de Urgență din municipiul Câmpina	
564	Municipiul Câmpina	Smart building management platform - Sistem integrat de monitorizare, control și eficiența energetică - clădirile publice	
565	Municipiul Câmpina	Net City Câmpina - Rețea subterană unică pentru comunicații, fibră optică și rețele electrice	
566	Municipiul Câmpina	Conectarea într-un sistem informatic a tuturor unităților școlare, în scopul facilitării comunicării atât între unitățile de învățământ, cât și între acestea și autoritatea locală - platforma educationala	
567	Municipiul Câmpina	Creșterea performanței energetice a clădirilor publice din Municipiul Câmpina în vederea îmbunătățirii eficienței energetice	
568	Municipiul Câmpina	Imobil administrativ Str. Orizontului nr. 4 - sediu pentru Serviciul de Ambulanta și Politia locala	
569	Municipiul Câmpina	Creșterea performanței energetice și consolidare locuințelor colective din zona de S-V a municipiului Câmpina (Străzile: Erupției, Schelelor, Primăverii, Aleea Energiei, Aleea Rozelor, Aleea Zânelor)	
570	Municipiul Câmpina	Creșterea performanței energetice și consolidare locuințelor colective din zona de N-E a municipiului Câmpina (Străzile: Orizontului, Bucea, Maramureș, Victoriei, Toma Ionescu, Sublocotenent Erou Puiu Sorin, Ana Ipătescu, Mihai Kogălniceanu)	
571	Municipiul Câmpina	Creșterea performanței energetice și consolidare locuințelor colective din cartierul Turnătorie (Străzile Ecaterina Teodoriu, Zorilor)	
572	Municipiul Câmpina	Reabilitare termica blocuri de locuinte bdul. Carol	
573	Municipiul Câmpina	Reabilitare termica blocuri de locuinte bdul. Nicolae Bălcescu	

574	Municipiul Câmpina	Reabilitarea Termica a Clădirii Administrative – Directia Economica din Municipiul Campina	
575	Municipiul Câmpina	Creșterea eficienței energetice în Liceul Tehnologic C-tin Istrati	
576	Municipiul Câmpina	Reabilitarea Termica a Creșei de copii nr. 1 din Municipiul Campina	
577	Municipiul Câmpina	Reabilitarea termică a Casei Tineretului	
578	Municipiul Câmpina	Reabilitarea Termica a Bibliotecii Municipale „Dr. C-tin Istrati“ din Municipiul Campina	
579	Municipiul Câmpina	Reabilitarea Termica a Grupului Școlar Forestier din Municipiul Campina	
580	Municipiul Câmpina	Reabilitare termică clădire Casa Municipală de Cultură „Geo Bogza “	
581	Municipiul Câmpina	Reabilitarea Termica a Gradinitei Nr. 3 din Municipiul Campina	
582	Municipiul Câmpina	Reabilitarea Termica a Gradinitei Nr. 8 din Municipiul Campina	
583	Municipiul Câmpina	Reabilitarea Termica a Gradinitei „Iulia Hasdeu” din Municipiul Campina	
584	Municipiul Câmpina	Grup Școlar Industrial Construcții De Mașini	
585	Municipiul Câmpina	Reabilitare termică Școala Generală nr. 6	
586	Municipiul Câmpina	Reabilitarea Termica a Școlii Generale Nr. 1 „Ion Câmpineanu” din Municipiul Campina	
587	Municipiul Câmpina	Reabilitarea Termica a Școlii Generale Nr. 3 din Municipiul Campina	
588	Municipiul Câmpina	Centura de Est a municipiului Campina	
589	Municipiul Câmpina	Platformă de turism și investiții pentru înființarea și amenajarea de trasee turistice și locuri de recreere folosind solutii prietenoase cu mediul, inclusiv modernizarea signalisticii verticale	
590	Municipiul Câmpina	Elaborarea Manualului de Branding al Municipiului Câmpina, corelat cu o strategie de marketing și promovare	
591	Municipiul Câmpina	Restaurarea și punerea în valoare a monumentului istoric Capela Dumitru V. Hernia din Câmpina	
592	Municipiul Câmpina	Ateliere de creație - Desfășurarea activităților de tip atelier pentru inițierea copiilor/tinerilor în execuția de machete și aeromodele, precum și pentru organizarea de expoziții și alte evenimente	
593	Municipiul Câmpina	Câmpina turistică – instalații de tip landart în zonele limitorfe verzi ale Câmpinei, amenajarea spațiilor publice adiacente și realizarea unui traseu turistic între acestea	
594	Municipiul Câmpina	Reabilitare și modernizare „Colegiul Național Nicolae Grigorescu”	
595	Municipiul Câmpina	Construirea unei crese in Municipiul Campina	
596	Municipiul Câmpina	Îmbunătățirea infrastructurii educaționale în Școala Gimnazială BP Hasdeu din Municipiul Câmpina	

597	Municipiul Câmpina	Sistem Inteligent tip IoT de colectare proactivă a deșeurilor municipale și dezvoltarea unui centru de colectare gratuită a deșeurilor reciclabile	
598	Municipiul Câmpina	Dezvoltarea centrului de servicii specializate pentru copii si tinerii cu tulburari de comportament si pentru copii cu dizabilitati	
599	Municipiul Câmpina	Înființarea unui „Centru municipal de resurse umane” - centru de resurse pentru forța de muncă	
600	Municipiul Câmpina	Program identificare potențiali beneficiari de alocații sociale, boli, invalidități, alte tipuri de sprijin, îngrijire la domiciliu, cantina sociala, monitorizare – inițiere program de internship la Serviciul Social – voluntari care sa sprijine acest program	
601	Municipiul Câmpina	Realizarea programe de cursuri de calificare pentru adulti rromi (femei si barbati)	
602	Municipiul Câmpina	Construirea de locuințe sociale pentru persoanele care trăiesc în locuințe amenințate de alunecări de teren sau adăposturi improvizate	
603	Municipiul Câmpina	Promovarea reconversiei profesionale și învățării pe tot parcursul vieții (LLL) în vederea creșterii angajabilității pe o piață a muncii în continuă schimbare și a programelor de formare menite să crească gradul de alfabetizare digitală, în special a persoanelor din grupurile vulnerabile	
604	Municipiul Câmpina	Extinderea și modernizarea rețelei publice de canalizare	
605	Municipiul Câmpina	Modernizarea clădirii Cinematografului local	
606	Municipiul Câmpina	Modernizarea și reabilitarea sălii de spectacole a Casei Municipale „Geo Bogza” și implementarea de soluții pentru eficientizarea termică a clădirii	
607	Municipiul Câmpina	Reabilitarea termică a Casei Tineretului	
608	Municipiul Câmpina	Amenajarea ștrandului Casa Tineretului din Municipiul Câmpina	
609	Municipiul Câmpina	Consolidarea și modernizarea spitalului de psihiatrie Voila din Municipiul Câmpina	
610	Municipiul Câmpina	Construirea si dotarea unui corp nou de cladire apartinand spitalului municipal Campina	
611	Municipiul Câmpina	Înființare centru medico-social	
612	Municipiul Câmpina	Promovarea mișcării sportive de masă, prin includerea competițiilor sportive în programul activităților curente (târguri, alte manifestări ce se desfășoară în oraș gen Ziua Europei, manifestări dedicate femeii, copilului etc.)	
613	Municipiul Câmpina	Înființarea de unități de locuit pe termen scurt/ mediu/ lung, dedicate personalului medical	
614	Municipiul Câmpina	Centru suport pentru promovarea inovării - facilitarea investițiilor tehnologice în IMM-uri, inclusiv tehnologii IT&C, IoT, automatizare, robotică, inteligență artificială, customizare de masă	
615	Municipiul Câmpina	Campanie de promovare a consumului de produse locale (inclusiv cartarea	

		producătorilor de produse agricole ecologice din ZUF și din județ)	
616	Municipiul Câmpina	Realizarea de parcuri fotovoltaice conectate la rețea în Municipiul Câmpina	
617	Municipiul Câmpina	Amenajare ansamblu comercial și parcări adiacente străzii I.L. Caragiale și strada 1 Mai - „Regenerare Piața Câmpina”	
618	Municipiul Câmpina	Construire Parcare supraetajata Piata centrala- Str. I.L.Caragiale	
619	Municipiul Câmpina	Amenajare pista de aerodelism si pista de karting	
620	Municipiul Câmpina	Amenajarea unui observator astronomic în Municipiul Câmpina	

1.3 Programe / proiecte bugetare cuprinse în Planul Strategic Instituțional al Consiliului Județean Prahova pentru perioada 2020 - 2021

OG I. Dezvoltarea capitalului uman al județului Prahova și a ratei de ocupare a acestuia, pentru integrarea într-o economie inovativă și performantă

Programul - Modernizarea sistemului de învățământ din județul Prahova

Măsura - Investiții în infrastructura de învățământ

- Construire clădire Școala gimnazială specială nr.1 Ploiești, județul Prahova;
- Construcția, reabilitarea, modernizarea, extinderea și echiparea infrastructurii educaționale pentru Centrul Școlar de Educație Incluzivă, orașul Breaza, Județul Prahova;
- Construcția, reabilitarea, modernizarea, extinderea și echiparea infrastructurii educaționale pentru Centrul Școlar de Educație Incluzivă, Comuna Filipeștii de Târg, județul Prahova.

OG II. Creștere economică durabilă, prin dezvoltarea antreprenoriatului și a competitivității sectoriale

Programul - Economie locală, competitivă și sustenabilă

Măsura - Măsurile de management pentru asigurarea dezvoltării durabile a județului Prahova

- Realizarea Strategiei de Dezvoltare Durabilă a Județului Prahova pentru perioada 2021-2027;
- Actualizarea Planului Strategic Instituțional al Consiliului Județean Prahova pentru perioada 2021-2022.

Măsura - Dezvoltarea relațiilor interne și internaționale

- Promovarea parteneriatelor public - privat;
- Promovarea parteneriatelor public -public.

Măsura - Sprijinirea activităților CDI

- Promovarea dezvoltării Parcului Industrial Bărcănești;
- Promovarea cercetării academice de excelență cu scopul identificării de soluții inovatoare în domeniul energiei durabile.

OG III. Creșterea contribuției echitabile a județului Prahova la realizarea țintei de decarbonizare a României și îmbunătățirea calității mediului

Programul - Protecția mediului natural și construit în județul Prahova

Măsura - Investiții pentru reducerea emisiilor de CO₂ și creșterea eficienței energetice în județul Prahova

- Creșterea eficienței energetice pentru Spitalul de Obstetrică Ginecologie Ploiești, județul Prahova;
- Lucrări reabilitare termică și modernizare CRTF Secăria, inclusiv audit energetic;
- Achiziție și montaj centrale termice (CRRNPAH Călinești, CIAPAH Mislea, CITOPAH Tătărăi și CPRRNPAH Casa Rozei);
- Înlocuire arzătoare cu NO_x redus la cazanul nr. 5 CET Brazi (servicii de consultanță);

- Actualizare studiu de fezabilitate obiectiv: „Reabilitare coș de fum nr. 2 aferent etapei 2x105 MW din cadrul CET BRAZI”.
- Renovare și îmbunătățire a eficienței energetice a sediilor Judecătoriai Câmpina și Judecătoriai Sinaia, precum și renovare și îmbunătățire a eficienței energetice/edificare noi sedii în cazul Judecătoriai Mizil și Judecătoriai Vălenii de Munte, județul Prahova
- Dezvoltare prin reabilitare, renovare și îmbunătățire a eficienței energetice a sediilor Inspectoratului Județean de Poliție Prahova - pavilionul principal, Poliției Municipiului Ploiești, Poliției Municipiului Câmpina, Poliției Stațiunii Bușteni și Poliției Orașului Breaza

Măsura - Management eficient al deșeurilor în județul Prahova

- Extinderea și consolidarea colectării selective a deșeurilor reciclabile;
- Schimbarea destinației terenului aferent zonei alocată investițiilor pentru eficientizarea / modernizarea Stației de Tratare Mecano - Biologică a Deșeurilor Biodegradabile Ploiești;
- Derularea de campanii de informare cu privire la practicile legate de colectarea, tratarea și depozitarea deșeurilor.

Măsura - Sprijin pentru valorificarea și conservarea resurselor naturale existente în cadrul ariilor protejate

- Dezvoltarea programului anual pentru acordarea finanțărilor nerambursabile pentru activități nonprofit de interes general prin includerea domeniului „protecția mediului”.

OG IV. Îmbunătățirea semnificativă a calității vieții cetățenilor din județul Prahova într-un climat de incluziune socială

Programul - Dezvoltarea infrastructurii de utilități

Măsura - Investiții în infrastructura de utilități

- Reabilitarea și modernizarea sistemelor de apă și canalizare în județul Prahova;
- Studiu de fezabilitate pentru investiția „Înființare rețea distribuție gaze naturale în comunele: Aluniș, Berteia, Cocorăștii Mislii, Cosminele, Dumbrăvești, Ștefești, Vărbilău, Vâlcănești și orașul Slănic”.

Programul - Infrastructură sanitară

Măsura - Investiții în infrastructura sanitară

- Extinderea infrastructurii spitalicești a Spitalului Județean de Urgență Ploiești prin construirea unui corp de clădire nou în vederea relocării secțiilor medicale, mărirea capacității și modernizarea secțiilor anestezie și terapie intensivă (ATI), extinderea, reconfigurarea și modernizarea blocului operator;
- Extindere / reabilitare / modernizare / recompartimentare clădire Unitatea de Primiri Urgențe (UPU), Spitalul Județean de Urgență Ploiești, județul Prahova;
- Modernizare, reabilitare, extindere și dotare ambulatoriu integrat din cadrul Spitalului Județean de Urgență Ploiești, județul Prahova;

- Modernizare, reabilitare, extindere și dotare ambulatoriu integrat din cadrul Spitalului de Obstetrică Ginecologie Ploiești, județul Prahova;
- Dotarea unităților sanitare aflate în subordinea Consiliului județean Prahova cu echipamente medicale și de protecție medicală, în vederea prevenirii extinderii infectării cu noul Coronavirus SARS-CoV-2 și tratarea pacienților contaminați.
- Infiintare ”Complex integrat de servicii de asistenta medicala de urgenta”

Programul - Dezvoltarea / modernizarea și diversificarea serviciilor sociale oferite în județul Prahova

Măsura - Investiții în infrastructura socială

- Susținerea activităților TEAM - UP: Progres în calitatea îngrijirii alternative a copiilor;
- Susținerea funcționării serviciilor integrate de sprijin (5 locuințe protejate + 2 centre de zi);
- Susținerea activităților VENUS - Împreună pentru o viață în siguranță;
- Construire / reabilitare / modernizare / extindere / dotare infrastructură de dezinstituționalizare;
- Reabilitare / modernizare / extindere / dotare infrastructură socială de zi;
- Sprijinirea înființării unui centru de zi pentru copiii aflați în risc de separare de familia naturală;
- Instalare rampă mobilă elevator persoane cu dizabilități la Centrul Județean de Resurse și Asistență Educațională Prahova.

Măsura - Investiții pentru dezvoltarea infrastructurii culturale

- Restaurarea, consolidarea și conservarea obiectivului de patrimoniu cultural - Biserica „Înălțarea Domnului” și „Sf. Nifon” - Mare, parte componentă din ansamblul Mănăstirii Zamfira, județul Prahova;
- Consolidarea, restaurarea obiectivului de patrimoniu cultural Centrul cultural Protoieria Ploiești Nord, Ploiești, județul Prahova;
- Restaurare, modernizare, amenajări exterioare la Biserica „Sfânta Vineri”, Ploiești, județul Prahova;
- Restaurare ansamblu arhitectural medieval al fostului Schit Lespezi, Comarnic, județul Prahova;
- Restaurarea obiectivului de patrimoniu cultural Biserica Sfânta Treime, comuna Măgureni, județul Prahova;
- Restaurarea, consolidarea și conservarea obiectivului de patrimoniu cultural (monument de interes național - PH-II-m-A-216521) - Biserica de lemn „Sf. Arhangheli Mihail și Gavriil” a schitului Jercălăi, localitatea Jercălăi, orașul Urlați, județul Prahova;
- Restaurarea, revitalizarea și punerea în valoare a obiectivului Casei compozitorului „Paul Constantinescu”, Ploiești, județul Prahova.
- Protejarea, conservarea, restaurarea și punerea în valoare a patrimoniului istoric, arhitectural, artistic și peisagistic de pe Domeniul Regal Peleş, localitatea Sinaia, județul Prahova;
- Valorificarea durabila a Conacului Nicolau;

- Restaurarea, revitalizarea și punerea în valoare a obiectivului Conacul Brâncoveanu din orașul Breaza, județul Prahova;
- Restaurarea, revitalizarea și punerea în valoare a obiectivului Palatul Cantacuzino "Micul Trianon" - localitatea Florești, județul Prahova
- Restaurarea, revitalizarea și punerea în valoare a obiectivului "Biserica Sf. Nicolae - localitatea Ariceștii Rahtivani, județul Prahova"
- Restaurarea, revitalizarea și punerea în valoare a obiectivului "Biserica Sf. Ilie, Sf. Nicolae - localitatea Ariceștii Rahtivani, județul Prahova"
- Restaurarea, revitalizarea și punerea în valoare a obiectivului "Biserica Sfinții Voievozi - sat Târgșoru Nou, localitatea Ariceștii Rahtivani, județul Prahova"
- Restaurarea, revitalizarea și punerea în valoare a obiectivului "Biserica Intrarea în Biserică a Maicii Domnului - sat Tohani, localitatea Gura Vadului, județul Prahova"
- Restaurarea, revitalizarea și punerea în valoare a obiectivului Biserica "Nașterea Maicii Domnului" - sat Scurtești, localitatea Ștefești, județul Prahova
- Restaurarea, revitalizarea și punerea în valoare a obiectivului Hanul Roșu, sat Făgetu - localitatea Gura Vitioarei, județul Prahova
- Restaurare, consolidare și punere în valoare a bisericii Sf. Împărați Constantin și Elena, turn-clopotniță, aghiasmatar (fântână) și lucrări conexe - Mănăstirea Crasna, sat Schiulești, localitatea Izvoarele, județ Prahova
- Restaurarea Bisericii cu hramul Sfântul Ierarh Nicolae și Sfântul Mucenic Eustaie Plachida și a turnului clopotniță, construire punct de informare, împrejmuire gard, utilități incintă și amenajări exterioare - sat Corlătești, comuna Berceni, jud. Prahova
- "Restaurarea și punerea în valoare a Mănăstirii Brebu" - localitatea Brebu Mănăstirei, comuna Brebu, județ Prahova
- Consolidarea și reconstituirea Bisericii Sf. Nicolae, Sat Puchenii Moșneni nr. 429, Comuna Puchenii Mari, județul Prahova
- Restaurare, consolidare și punerea în valoare a Bisericii Sf. Voievozi a fostei Mănăstiri Târgșoru Nou, construire clădire anexă și lucrări conexe aferente
- Restaurare, consolidare și punerea în valoare a Bisericii Sf Ilie - Sf Nicolae, construire clădire anexă și lucrări conexe aferente
- Restaurarea și punerea în valoare a Mănăstirii Cheia

OG V. Creșterea gradului de conectivitate și mobilitate la nivelul județului Prahova
Programul - Modernizarea căilor de comunicații și conectarea județului Prahova la principalele rute de transport național și internațional

Măsura - Interconectarea la culoarele majore de transport și dezvoltarea transportului multimodal

- Modernizarea și reabilitarea drumurilor județene DJ 102K, DJ102D și DJ 100C;
- Modernizarea și reabilitarea drumului județean DJ 720;
- Construire / amenajare piste pentru bicicliști pe drumurile din județul Prahova (pe DJ 102K, DJ102D și DJ 100C);
- Amenajare alveole stații de transport public pe DJ 720.

Măsura - Dezvoltarea infrastructurii de transport din județul Prahova

- Modernizare / realizare trasee pietonale / trotoare pe DJ 720;
- Modernizare / realizare trasee pietonale /trotore pe DJ 102K, DJ102D și DJ 100C;

- Îmbrăcămintă bituminoasă ușoară pe DJ 101T Bertea-Lutu Roșu - 1 km (proiectare și execuție);
- Consolidare DJ 207, Șotrile-Câmpina, km 4+300;
- Consolidare drum județean DJ 713, zona km 3+300, km 3+400, km 4+200;
- Refacere pod pe DJ 101T Bertea, km 11+800, punct „Valea Scândurii” - HG nr. 805/2014 (330.000 lei) - proiectare + execuție;
- Apărări de mal pentru protejare DJ 101 T, 0,200 km, trei zone, comuna Bertea;
- Consolidare și refacere DJ 231, 0,040 km, zona km 6+850, comuna Gornet;
- Consolidare și refacere DJ 102 N, 0,080 km, sat Țărculești, comuna Gornet Cricov;
- Consolidare și refacere DJ 235, 0,020 km, zona km 2+950, comuna Lapoș;
- Consolidare și refacere DJ 219, 0,150 km, pct. Achim, sat Bobicești, comuna Predeal Sărari;
- Apărare mal pentru protejare DJ 230, 0,130 km, zonă str. Alunilor - rezervoare apă, comuna Drajna;
- Refacere patru podețe pe DJ 145, zona prop. 456, 514, 528 și 848, comuna Măgureni;
- Consolidare și refacere DJ 101 S, 0,200 km, pct. „Carieră”, comuna Secăria;
- Consolidare și refacere DJ 102 I, 0,040 km, zona km 34+150, comuna Valea Doftanei;
- Consolidare și refacere DJ 102 I, 0,020 km, zona km 23+100, pct. „Podul Puiului”, comuna Valea Doftanei;
- Consolidare și refacere DJ 102 N 0,040 km, zona Pod Rotari, pct. Tudorache; satul Șoimești, comuna Ceptura - HG nr. 177/2018;
- Consolidare și refacere DJ 219, 0,115 km, comuna Predeal Sărari (0,020 km, pct. Petre Georgeta, satul Predeal, 0,010 km, pct. Dragomir, satul Predeal, 0,010km, pct. Paun, satul Predeal, 0,040 km, pct. Cireș, satul Zâmbroaia, 0,020 km, pct. Brutaru, satul Zâmbroaia, 0,015km, pct. Păsăroi, satul Zâmbroaia) - HG nr.177/2018;
- Reabilitare DJ 102 I - Valea Doftanei; km 35+100 - km 37+620” - PNDL;
- Pasaj denivelat peste DN 1 (Centură Vest) la intersecția cu DJ 101I și strada Buda - PNDL - proiectare și execuție;
- Consolidare DJ 205G, com. Cornu, punctele Swisscaps - zona km 0+025 și Stoicescu zona km 0+750 - rest asistență tehnică;
- Consolidare DJ 234 com. Chiojdeanca, zona km 4+100;
- P.U.Z. - Modificare parțială „PUZ-Cartier Parc” și teren extravilan pentru amplasare pasaj denivelat peste DN 1 la intersecția cu DJ 101I și strada Buda (Suprafață studiată = cca. 37,5 ha);
- Consolidare DJ 214, comuna Brebu (proiectare, cote, taxe avize);
- Reabilitare DJ 102 Slănic - Schiulești , km 45+310 - km 47+135 (proiectare);
- Construire pod peste râul Teleajen, pe DJ 102 B - km 1+700, Drajna (proiectare);
- Construire pod peste râul Doftana, pe DJ 100 E - km 14+650, Telega (proiectare);
- Reabilitare pod peste râul Prahova pe DJ 147, km 5+360. Malamuc, comuna Gherghița, județul Prahova (proiectare);

- Reabilitare pod peste torentul „Vlădișor” pe DJ 102I , km 23+950, comuna Valea Doftanei (proiectare);
- Consolidare DJ 102M, zona km 10+700, comuna Podenii Noi (proiectare);
- Iluminat arhitectural pasaj pe DJ 236 peste DN 1 (proiectare+ execuție).

Măsura - Fluidizarea traficului și optimizarea coridoarelor de transport în județul Prahova

- Implementarea soluțiilor de siguranță a traficului pe rețeaua rutieră a județului Prahova (parapete de protecție, indicatoare rutiere, benzi rezonatoare);
- Amenajare sens giratoriu intersecție DJ 101 D cu DJ 101 G, sat Tătărani, comuna Bărcănești, județul Prahova;
- Amenajare sens giratoriu intersecție DN 1 cu DJ 720, comuna Florești și orașul Băicoi, județul Prahova;
- Amenajare sens giratoriu intersecție DN 1 cu DJ 100D, comuna Bănești, județul Prahova;
- Amenajare sens giratoriu intersecție DJ 155 cu DN 1, comuna Păulești, județul Prahova;
- Sistemizare nod de comunicații rutiere între DN 1 - DN 72 - DJ 156 - Acces municipiul Ploiești și zona Parcurilor Industriale - etapa a II-a: Acces DN 1 - Ploiești, comuna Păulești, jud. Prahova (proiectare);
- Asigurarea siguranței rutiere la intersecția str. Găgeni (DJ 102) cu str. Hortensiei (DE 107) (expropriu);
- Amplasare semnale de intrare în județ (DN 1 - lim. Jud. Brașov, DN 1B - lim. Jud. Buzău, DN 72 - lim. Jud. Dâmbovița).
- Reabilitarea și modernizarea drumului DJ230-DC30 Cerașu - Slon - Tabla Buții

OG VI. Dezvoltarea de comunități durabile și solidare în județul Prahova care valorifică eficient oportunitățile de dezvoltare prin colaborare și parteneriat

Programul - Management (de suport) organizațional

Măsura - Sprijin pentru formare profesională adaptată la nevoile angajaților din administrația publică locală a județului Prahova

- Cursuri de perfecționare pentru personalul din aparatul de specialitate al Consiliului Județean Prahova.

Măsura - Abordare integrată a performanței instituționale

- Evaluarea performanței instituționale ca urmare a implementării instrumentului CAF și implementarea de bune practici care contribuie la îmbunătățirea calității serviciilor la nivelul Consiliului Județean Prahova;
- Asigurarea unui cadru organizatoric al aparatului de specialitate al Consiliului Județean Prahova adecvat noilor obiective strategice instituționale și cu respectarea egalității de șanse și de tratament;
- Campanie instituțională de reducere a consumului, reciclare și reutilizarea resurselor utilizate în activitățile administrative, sensibilizând personalul instituției să adopte acțiuni responsabile;
- Promovarea campaniilor de Responsabilitate Socială Corporativă.

Măsura - Consolidarea planificării strategice la nivelul Consiliului Județean Prahova

- Identificarea, monitorizarea și controlul riscurilor operaționale;
- Definirea și implementarea unei metodologii pentru indicatorii proceselor instituționale și care include evaluarea impactului politicilor din perspectiva genului.

Măsura - Investiții orientate către transparență și acces liber la informații de interes public și comunicare cu părțile interesate

- Realizarea unei platforme de furnizare online a serviciilor specifice Consiliul Județean Prahova;
- Creșterea accesibilității cetățenilor la serviciile furnizate de Consiliul Județean Prahova prin digitalizarea proceselor de administrare a documentelor;
- Evaluarea rezultatelor orientate către utilizatorii / beneficiarii serviciilor furnizate de către Consiliul Județean Prahova, pentru a ghida eforturile pentru satisfacerea nevoilor lor.

ANEXA 2 - EXEMPLE DE FIȘE / IDEI DE PROIECTE PROPUSE DE UAT-urile DIN JUDEȚ 2021 - 2027

OG I. Dezvoltarea capitalului uman al județului Prahova și a ratei de ocupare a acestuia, pentru integrarea într-o economie inovativă și performantă

UAT MUNICIPIUL CÂMPINA
OG I. (1) Proiectul nr. (Infrastructură educațională)
Titlul proiectului: Reabilitare și modernizare „Colegiul Național Nicolae Grigorescu”
UAT MUNICIPIUL CÂMPINA
OG I. (2) Proiectul nr. (Infrastructură educațională)
Titlul proiectului: Construirea unei creșe în Municipiul Câmpina
UAT MUNICIPIUL CÂMPINA
OG I. (3) Proiectul nr. (Dezvoltare economică)
Titlul proiectului: Inițierea de noi afaceri de tip GIS pentru administrarea proprietății publice și private a municipiului Câmpina start -up student
UAT MUNICIPIUL CÂMPINA
OG I. (4) Proiectul nr. (Dezvoltare economică)
Titlul proiectului: “Săptămâna antreprenoriatului” - prin organizarea de conferințe, forumuri cu privire la oportunitățile de afaceri locale sau sectoare de activitate
UAT MUNICIPIUL CÂMPINA
OG I. (5) Proiectul nr. (Dezvoltare economică)
Titlul proiectului: Dezvoltarea parteneriatelor între producătorii locali și întreprinderile de turism

UAT ORAȘUL AZUGA	
OG I. (1) Proiectul nr.	
Titlul proiectului: Dotarea și modernizarea sălilor de clasă ale Liceului Teoretic Azuga	
<i>Scopul proiectului</i>	Creșterea calității procesului educațional și a spațiilor de învățare din învățământul primar, gimnazial, liceal
<i>Obiective specifice</i>	Creșterea nivelului de educație
<i>Justificarea necesității / probleme abordate</i>	Asigurarea logisticii pentru aplicarea de metode digitale de învățare
<i>Măsuri principale</i>	
<i>Studii existente</i>	
<i>Valoare estimată</i>	2.000.000,00 lei
<i>Posibile surse de finanțare</i>	POR și buget local
<i>Perioada estimată de implementare</i>	2022 - 2023
UAT ORAȘUL AZUGA	
OG I. (2) Proiectul nr.	
Titlul proiectului: Înființare centru de zi pentru copii de tip after-school în orașul Azuga	
<i>Scopul proiectului</i>	Asigurarea unor servicii de îngrijire după terminarea orelor de școală, programe educative, asistență socio pedagogică, logopedie, activități recreative.
<i>Obiective specifice</i>	Furnizarea de servicii educaționale specializate informale și nonformale care să amelioreze comportamentul de adaptare școlară. Asigurarea unui cadru securizat de petrecere a timpului liber.
<i>Justificarea necesității / probleme abordate</i>	Necesitatea unui adaus educațional de tip instituțional, de complementaritate cu educația din școli.
<i>Măsuri principale</i>	
<i>Studii existente</i>	
<i>Valoare estimată</i>	4.000.000,00 lei
<i>Posibile surse de finanțare</i>	POR și buget local
<i>Perioada estimată de implementare</i>	2023 - 2024
UAT ORAȘUL AZUGA	
OG I. (3) Proiectul nr.	
Titlul proiectului: Dotarea cu microbuze școlare pentru elevii din învățământul primar, gimnazial și liceal din orașul Azuga	
<i>Scopul proiectului</i>	Transportul dus-întors al elevilor de la domiciliu la școală
<i>Obiective specifice</i>	Asigurarea accesului echitabil la educație
<i>Justificarea necesității / probleme abordate</i>	Facilitarea transportului elevilor din ciclul primar și secundar
<i>Măsuri principale</i>	
<i>Studii existente</i>	

<i>Valoare estimată</i>	1.000.000,00 lei
<i>Posibile surse de finanțare</i>	POR și bugetul local
<i>Perioada estimată de implementare</i>	2023 - 2024
UAT ORAȘUL AZUGA	
OG I. (4) Proiectul nr.	
Titlul proiectului: Dotarea cu echipamente, baze de date, soft, platforme digitale a Liceului teoretic Azuga	
<i>Scopul proiectului</i>	Digitalizarea managementului instituției
<i>Obiective specifice</i>	Îmbunătățirea proceselor educaționale și a modului de funcționare a unităților școlare în particular și a întregului sistem de învățământ în ansamblul său.
<i>Justificarea necesității / probleme abordate</i>	Management integrat al sistemului de învățământ în orașul Azuga.
<i>Măsuri principale</i>	
<i>Studii existente</i>	
<i>Valoare estimată</i>	1.000.000,00 lei
<i>Posibile surse de finanțare</i>	POR și buget local
<i>Perioada estimată de implementare</i>	2024 - 2025

UAT ORAȘUL BREAZA	
OG I. (1) Proiectul nr.	
Titlul proiectului: Conștientizare publică privind egalitatea de gen și de șanse pe piața muncii și sprijin instituțional pentru dezvoltarea activității factorilor interesați în problematica egalității de șanse și gen - acces la muncă	
<i>Scopul proiectului</i>	Evaluarea situației generale privind percepția diferențelor de gen / apartenență etnică / socială / dependența pe piața muncii, identificarea bunelor practici
<i>Obiective specifice</i>	Creșterea gradului de conștientizare la nivel social, în direcția promovării pe termen lung a principiului egalității de gen și de șanse pe piața muncii
<i>Justificarea necesității / probleme abordate</i>	Percepția de a da o șansă egalității de gen și schimbarea percepției diferențelor de gen / apartenență etnică / socială / dependența pe piața muncii. Identificarea bunelor practici.
<i>Măsuri principale</i>	Evenimente implementate la nivel local, de genul atelierelor de lucru pentru lucrătorii din structurile implicate în sistemul de protecție socială, antreprenariat și autopritățile publice, precum și compartimente teritoriale ANOFM, AJOFM-uri, reprezentanți de ONG-uri active în domeniu, structuri asociative care reprezintă grupuri vulnerabile, asistenți sociali, etc. Organizarea de târguri cu oferte de muncă pentru șanse egale, în colaborare cu AJOFM, Camera de Comerț PH, angajatori. Organizare de dezbateri publice la care vor participa formatori de opinie, reprezentanți ai autorității publice, ONG-uri, IMM-uri, reprezentanți ai grupurilor defavorizate, mass-media. Organizarea de mese rotunde cu reprezentanții mass-media pentru identificarea modalităților de eliminare a discriminărilor și

	stereotipurilor de orice fel, pentru creșterea nivelului de acceptare a grupurilor defavorizate și diminuarea discriminării mediatice a acestora.
<i>Studii existente</i>	
<i>Valoare estimată</i>	3.200.000 lei
<i>Posibile surse de finanțare</i>	POCU 2021 - 2027
<i>Perioada estimată de implementare</i>	24 de luni

UAT ORAȘUL BUȘTENI	
OG I. (1) Proiectul nr.	
Titlul proiectului: CAPACITATEA DE DEZVOLTARE A CAPITALULUI UMAN	
<i>Scopul proiectului</i>	Formare și calificare profesională
<i>Obiective specifice</i>	Formare, calificare, reconversie profesională în domeniul turism, IT, electromecanic, contabilitate, instalații sanitare, salvare și atestare montană, management și marketing în turism, ecologie și mediu
<i>Justificarea necesității / probleme abordate</i>	Lipsa forței de muncă calificată în aceste domenii; Nivelul ridicat al șomajului, gradul redus de retenție a tinerilor după absolvirea liceului / facultății; Personalul din domeniile menționate, chiar dacă deține o pregătire teoretică adecvată, de cele mai multe ori nu contribuie la furnizarea unor servicii de calitate
<i>Măsurile principale</i>	Înființarea de centre de formare a personalului din domeniile enumerate și stabilirea de parteneriate în vederea atragerii expertizei adecvate de la nivel național și internațional; Studiul pieței de muncă; Realizarea unei platforme on-line; Realizarea de cursuri; Atragerea și angajarea de formatori în domeniile specificate.
<i>Studii existente</i>	Bursa locurilor de muncă, AJOFM, operatorii economici
<i>Valoare estimată</i>	1.000.000 LEI
<i>Posibile surse de finanțare</i>	Buget local, fonduri europene, parteneriat public privat, alte surse atrase
<i>Perioada estimată de implementare</i>	2021-2027
UAT ORAȘUL BUȘTENI	
OG I. (2) Proiectul nr.	
Titlul proiectului: ORGANIZAREA DE TÂRGURI DE JOB-URI	
<i>Scopul proiectului</i>	Oportunități de angajare și reconversie profesională în diferite domenii
<i>Obiective specifice</i>	Creșterea calității serviciilor și a nivelului de trai
<i>Justificarea necesității / probleme abordate</i>	Lipsa forței de muncă calificată în contextul apariției unor job-uri noi; Pierderea locurilor de muncă actuale.
<i>Măsurile principale</i>	Organizarea de târguri de job-uri trimestriale
<i>Studii existente</i>	Bursa locurilor de muncă, AJOFM, operatorii economici
<i>Valoare estimată</i>	1.000.000 lei
<i>Posibile surse de finanțare</i>	Buget local, fonduri europene, parteneriat public privat, alte surse atrase

<i>Perioada estimată de implementare</i>	2021-2027
UAT ORAȘUL BUȘTENI	
OG I. (3) Proiectul nr.	
Titlul proiectului: ORIENTARE PROFESIONALĂ ȘI CONSILIEREA ÎN CARIERĂ	
<i>Scopul proiectului</i>	Îndrumarea elevilor din gimnaziu către cariere profesionale
<i>Obiective specifice</i>	Îndrumarea și consilierea elevilor din gimnaziu
<i>Justificarea necesității / probleme abordate</i>	Înființarea de noi profiluri la Colegiul „Ion Kalinderu” din Bușteni care să corespundă cerințelor pieței
<i>Măsurile principale</i>	Identificarea de lectori și formatori de cariere și atragerea acestora în vederea consilierii elevilor
<i>Studii existente</i>	Studiu de piață
<i>Valoare estimată</i>	500.000 lei
<i>Posibile surse de finanțare</i>	Buget local, fonduri europene, parteneriat public privat, alte surse atrase
<i>Perioada estimată de implementare</i>	2021-2027
UAT ORAȘUL BUȘTENI	
OG I. (4) Proiectul nr.	
Titlul proiectului: Derularea și participarea la diverse programe de perfecționare și specializare pentru personalul administrației locale a orașului Bușteni	
<i>Scopul proiectului</i>	Furnizarea unor servicii de calitate către angajații UAT Bușteni.
<i>Obiective specifice</i>	<ul style="list-style-type: none"> - Derularea și participarea la diverse programe de specializare și perfecționare pentru personalul administrației publice locale; - Dezvoltarea competențelor și abilităților personalului în vederea creșterii eficienței și eficacității serviciilor; - Îmbunătățirea capacității de inovare și a capacității de rezolvare a problemelor de către angajații UAT oraș Bușteni; - Dezvoltarea socio-economică a orașului.
<i>Justificarea necesității / probleme abordate</i>	Nevoia ridicată de formare în domeniul aplicării legislației este corelată cu specificul activității serviciilor din cadrul UAT Bușteni, respectiv necesitatea cunoașterii legislației specifice în dinamica acesteia, precum și cu identificarea instabilității legislative ca unul dintre cele mai importante aspecte care afectează structurile din care fac parte angajații UAT Bușteni.
<i>Măsurile principale</i>	<ul style="list-style-type: none"> - Creșterea calității serviciilor furnizate de personalul din cadrul administrației publice locale din orașul Bușteni; - Eficientizarea activității angajaților din cadrul aparatului administrativ public local din orașul Bușteni.
<i>Studii existente</i>	Cadrul legislativ; Strategia de dezvoltare durabilă 2015 - 2020; Legislație UE.
<i>Valoare estimată</i>	300.000.000 lei
<i>Posibile surse de finanțare</i>	Buget local; Fonduri europene; Parteneriat public privat; Alte surse atrase.
<i>Perioada estimată de implementare</i>	2021 - 2027

UAT ORAȘUL SINAIA

OG I. (1) Proiectul nr.	
Titlul proiectului: Sinaia Youth	
Scopul proiectului	Crearea unor programe de dezvoltare profesională pentru tinerii din orașul Sinaia prin actualizare, revizuire și dezvoltarea de noi standarde ocupaționale conform cerințelor din piața muncii
Obiective specifice	<p>OS1. Introducerea utilizării TIC în formarea personalului tinerilor și perfecționarea cunoștințelor acestora în domeniul TIC prin intermediul unor instrumente moderne inovative de instruire (tehnologii de tip eLearning);</p> <p>OS2. Dezvoltarea oportunităților de carieră pentru tineri prin asimilarea de noi cunoștințe, dovedite prin certificate de studii;</p> <p>OS3. Asigurarea calității programului de formare a tinerilor prin monitorizarea permanentă a activităților desfășurate în cadrul proiectului;</p> <p>OS4. Crearea unei rețele virtuale colaborative între membrii grupului țintă.</p>
Justificarea necesității / probleme abordate	Formarea profesională pe tot parcursul vieții este o măsură benefică pentru creșterea gradului de profesionalism și calificare pe piața muncii și contribuie la dezvoltarea unui smart city. În aceste momente la nivelul orașului nu au loc suficiente cursuri, training-uri de formare care să dezvolte abilitățile forței de muncă locale.
Măsuri principale	<ol style="list-style-type: none"> 1. Dezvoltarea unui program integrat, bazat pe cunoaștere și expertiză, care să contribuie la pregătirea profesională a tinerilor; 2. Folosirea Centrului Multifuncțional ca spațiu de dezvoltare profesională și training; 3. Încheierea de parteneriate durabile cu specialiști români și internaționali pentru construirea unui astfel de program, dar și includerea activităților de e-learning, ca instrument de pregătire profesională; 4. Construirea unui program smart de internship cu includerea atât a elementelor practice, cât și teoretice pentru formarea profesională a tinerilor.
Studii existente	Nu
Valoare estimată	500.000 euro
Posibile surse de finanțare	Programul Operațional Capital Uman (POCU)
Perioada estimată de implementare	2022-2027

UAT COMUNA COCORĂȘTII COLȚ	
OG I. (1) Proiectul nr.	
Titlul proiectului: Executarea de lucrări de etajare și recompartimentare a Grădiniței din Cocorăștii Colț	
Scopul proiectului	Accesul populației la infrastructura educațională. Îmbunătățirea condițiilor de viață ale locuitorilor comunei Cocorăștii Colț.
Obiective specifice	Creșterea eficienței sistemului de învățământ preșcolar de pe raza comunei.
Justificarea necesității / probleme abordate	Administrația locală și-a propus dezvoltarea unei baze materiale satisfăcătoare în domeniul educației.
Măsuri principale	

<i>Studii existente</i>	-
<i>Valoare estimată</i>	-
<i>Posibile surse de finanțare</i>	Fonduri europene, fonduri guvernamentale, buget local
<i>Perioada estimată de implementare</i>	2023
UAT COMUNA COCORĂȘTII COLȚ	
OG I. (2) Proiectul nr.	
Titlul proiectului: Achiziționare microbuz școlar	
<i>Scopul proiectului</i>	Accesul populației la infrastructura educațională. Îmbunătățirea condițiilor de viață ale locuitorilor comunei Cocorăștii Colț.
<i>Obiective specifice</i>	Creșterea eficienței sistemului de învățământ preșcolar de pe raza comunei.
<i>Justificarea necesității / probleme abordate</i>	Administrația locală și-a propus dezvoltarea unei baze materiale satisfăcătoare în domeniul educației.
<i>Măsuri principale</i>	
<i>Studii existente</i>	-
<i>Valoare estimată</i>	-
<i>Posibile surse de finanțare</i>	Inspectoratul școlar
<i>Perioada estimată de implementare</i>	2021
UAT COMUNA COCORĂȘTII COLȚ	
OG I. (3) Proiectul nr.	
Titlul proiectului: Implementarea unor programe de formare, perfecționare și reconversie profesională în parteneriat cu AJOFM Prahova	
<i>Scopul proiectului</i>	Accesul populației la infrastructura educațională. Îmbunătățirea condițiilor de viață ale locuitorilor comunei.
<i>Obiective specifice</i>	Creșterea ocupării forței de muncă din categoria de vârstă 25-55 ani.
<i>Justificarea necesității / probleme abordate</i>	Diminuarea costurilor pentru cei care au nevoie de astfel de servicii.
<i>Măsuri principale</i>	
<i>Studii existente</i>	-
<i>Valoare estimată</i>	-
<i>Posibile surse de finanțare</i>	Parteneriat cu AJOFM Prahova
<i>Perioada estimată de implementare</i>	2021
UAT COMUNA COCORĂȘTII COLȚ	
OG I. (4) Proiectul nr.	
Titlul proiectului: Încheierea unor parteneriate cu organizații neguvernamentale pentru dotarea unităților școlare cu mobilier	
<i>Scopul proiectului</i>	Accesul populației la infrastructura în educație. Îmbunătățirea

	condițiilor de viață ale locuitorilor comunei.
Obiective specifice	Atragerea de organizații sau încheierea de parteneriate public-private pentru dotarea spațiilor de învățământ cu mobilier specific, adecvat vârstei și adaptat nevoilor comunității.
Justificarea necesității / probleme abordate	Necesitatea dotării spațiilor de învățământ cu mobilier specific, adecvat vârstei.
Măsuri principale	
Studii existente	-
Valoare estimată	-
Posibile surse de finanțare	Parteneriat
Perioada estimată de implementare	2022

UAT COMUNA DUMBRĂVEȘTI	
OG I. (1) Proiectul nr.	
Titlul proiectului: Cunoaște-te pe tine și zona unde locuiești - cursuri de orientare turistică	
Scopul proiectului	Îmbunătățirea nivelului de trai al locuitorilor comunei, dezvoltarea sistemului educațional, dezvoltarea infrastructurii de turism
Obiective specifice	Proiectul dorește să promoveze procesul practic de învățare - impulsivând turismul și ecologia în rândul tineretului, să contribuie la dezvoltarea cunoașterii de sine, prin activități de grup, sport, orientare și cunoaștere în zona localității și zonele limitrofe. Proiectul va cuprinde: - Organizarea de simpozioane, conferințe, colocvii, expoziții, proiecții filme și diapozitive, excursii, drumeții etc. - Organizarea și participarea la acțiuni de refacere și protecție a mediului înconjurător, a florei și faunei, inclusiv curățenia pe traseele turistice și în locurile special amenajate pentru turiști.
Justificarea necesității / probleme abordate	Necesitatea dezvoltării infrastructurii locale educaționale și a dezvoltării turismului local pentru creșterea nivelului de trai al cetățenilor
Măsuri principale	- realizarea studiului de fezabilitate; - elaborarea proiectului tehnic; - aprobarea începerii proiectului; - contractarea proiectului; - organizarea licitațiilor; - monitorizare, evaluare, control; - auditul proiectului.
Studii existente	
Valoare estimată	
Posibile surse de finanțare	
Perioada estimată de implementare	
UAT COMUNA DUMBRĂVEȘTI	

OG I. (2) Proiectul nr.	
Titlul proiectului: Popularizarea informațiilor europene privind agricultura și organizarea de întâlniri tematice periodice cu agenții și societățile implicate	
<i>Scopul proiectului</i>	Îmbunătățirea nivelului de trai al locuitorilor comunei; Dezvoltarea economiei locale.
<i>Obiective specifice</i>	Crearea condițiilor adecvate de viață pentru locuitorii comunei, creșterea potențialului economic al zonei, creșterea nivelului de trai al locuitorilor. Se dorește sprijinirea și consilierea cetățenilor localității care, în parteneriat sau singuri, să poată accesa fonduri pentru înființarea sau susținerea afacerilor în domeniul agriculturii.
<i>Justificarea necesității / probleme abordate</i>	Necesitatea dezvoltării economiei locale, necesitatea stimulării antreprenorilor.
<i>Măsurile principale</i>	<ul style="list-style-type: none"> - realizarea studiului de fezabilitate; - elaborarea proiectului tehnic; - aprobarea începerii proiectului; - contractarea proiectului; - organizarea licitațiilor; - monitorizare, evaluare, control; - auditul proiectului.
<i>Studii existente</i>	
<i>Valoare estimată</i>	
<i>Posibile surse de finanțare</i>	
<i>Perioada estimată de implementare</i>	
UAT COMUNA DUMBRĂVEȘTI	
OG I. (3) Proiectul nr.	
Titlul proiectului: Implementarea unui proiect de formare și perfecționare profesională - parteneriat	
<i>Scopul proiectului</i>	Îmbunătățirea nivelului de trai al locuitorilor comunei
<i>Obiective specifice</i>	<p>Este un proiect mult așteptat de comunitatea din zonă. Prin proiect se vor încheia parteneriate cu AJOFM sau firme de formare profesională, cu asigurarea de spații adecvate pentru școlarizare, în cadrul comunității.</p> <p>După implementarea proiectului se estimează o creștere a ocupării forței de muncă din categoria de vârstă 25 - 55 de ani. La nivelul administrației locale, se încearcă încheierea unui parteneriat cu AJOFM și Asociația de Sprijin a Șomerilor.</p> <p>Se dorește deschiderea unui centru de informare antreprenorială rurală și, de asemenea, formarea în meserii căutate pe piața muncii din și cea aflată în vecinătatea localității.</p>
<i>Justificarea necesității / probleme abordate</i>	Necesitatea calificării / recalificării profesionale
<i>Măsurile principale</i>	<ul style="list-style-type: none"> - realizarea studiului de fezabilitate; - elaborarea proiectului tehnic; - aprobarea începerii proiectului; - contractarea proiectului;

	<ul style="list-style-type: none"> - organizarea licitațiilor; - monitorizare, evaluare, control; - auditul proiectului.
<i>Studii existente</i>	
<i>Valoare estimată</i>	
<i>Posibile surse de finanțare</i>	
<i>Perioada estimată de implementare</i>	
UAT COMUNA DUMBRĂVEȘTI	
OG I. (4) Proiectul nr.	
Titlul proiectului: Organizarea de cursuri de formare și calificare în diverse meserii agricole, programe de formare profesională în rândul tinerilor pentru reconversie profesională	
<i>Scopul proiectului</i>	Îmbunătățirea nivelului de trai al locuitorilor comunei
<i>Obiective specifice</i>	<p>Este un proiect mult așteptat de comunitatea din zonă. Prin proiect se vor încheia parteneriate cu AJOFM sau firme de formare profesională, cu asigurarea de spații adecvate pentru școlarizare, în cadrul comunității.</p> <p>După implementarea proiectului se estimează o creștere a ocupării forței de muncă din categoria de vârstă 25 - 55 de ani. La nivelul administrației locale, se încearcă încheierea unui parteneriat cu AJOFM și Asociația de Sprijin a Șomerilor.</p> <p>Se dorește deschiderea unui centru de informare antreprenorială rurală și, de asemenea, formarea în meserii căutate pe piața muncii din și cea aflată în vecinătatea localității.</p>
<i>Justificarea necesității / probleme abordate</i>	Necesitatea calificării / recalificării profesionale
<i>Măsurile principale</i>	<ul style="list-style-type: none"> - realizarea studiului de fezabilitate; - elaborarea proiectului tehnic; - aprobarea începerii proiectului; - contractarea proiectului; - organizarea licitațiilor; - monitorizare, evaluare, control; - auditul proiectului.
<i>Studii existente</i>	
<i>Valoare estimată</i>	
<i>Posibile surse de finanțare</i>	
<i>Perioada estimată de implementare</i>	
UAT COMUNA DUMBRĂVEȘTI	
OG I. (5) Proiectul nr.	
Titlul proiectului: Educație rutieră pentru elevi cu sprijinul poliției locale	
<i>Scopul proiectului</i>	Îmbunătățirea nivelului de trai al locuitorilor comunei. Accesul copiilor la educație rutieră.

Obiective specifice	România este pe primul loc la capitolul accidente rutiere fatale, dintre toate țările europene, cu 98 de cazuri raportate la un milion de locuitori. De asemenea, în anul 2017 s-au înregistrat peste 135.000 de accidente care au implicat pietoni, ceea ce nu poate însemna decât un singur lucru. Avem nevoie acută de educație rutieră, iar aceasta trebuie să pornească încă de la copiii mici. Cum putem să ajutăm copiii să fie responsabili în trafic? Prin multă informație și prin acțiuni concrete. Educația rutieră este un pilon important în viața oricărei familii. Mai ales că drumurile din România nu sunt cele mai sigure. Infrastructurile localităților lasă de dorit, iar zeci de mii de copii străbat zilnic drumuri spre grădinițe și școli. Așadar, sunt într-un pericol permanent. Fie că vorbim despre pietoni sau despre șoferi, pentru copii e important să știe drepturile și obligațiile fiecăreia dintre părți. Este vital să știe exact ce fel de comportament trebuie să aibă în trafic.
Justificarea necesității / probleme abordate	Necesitatea conștientizării copiilor asupra pericolelor în trafic
Măsurile principale	<ul style="list-style-type: none"> - realizarea studiului de fezabilitate; - elaborarea proiectului tehnic; - aprobarea începerii proiectului; - contractarea proiectului; - organizarea licitațiilor; - monitorizare, evaluare, control; - auditul proiectului.
Studii existente	
Valoare estimată	
Posibile surse de finanțare	
Perioada estimată de implementare	

UAT COMUNA FÂNTÂNELE	
OG I. (1) Proiectul nr.	
Titlul proiectului: Modernizare școală și grădiniță în comuna Fântânele, județul Prahova	
Scopul proiectului	Asigurarea calității procesului de învățământ
Obiective specifice	<p>Adaptarea la nevoile determinate de dorința de a îmbunătăți gradul și calitatea ocupării forței de muncă.</p> <p>Creșterea competențelor profesionale în rândul tinerilor.</p>
Justificarea necesității / probleme abordate	Necesitatea urgentă a unor investiții responsabile într-o educație de înaltă calitate, accesibilă tuturor copiilor.
Măsurile principale	Elaborarea studiului de fezabilitate.
Studii existente	-
Valoare estimată	-
Posibile surse de finanțare	Fonduri europene, contribuție locală, bugetul de stat, împrumuturi, parteneriate, alte surse.
Perioada estimată de implementare	2021-2027

UAT COMUNA PREDEAL-SĂRARI	
OG I. (1) - Proiectul nr.	
Titlul proiectului: - Modernizarea școlilor în satele Predeal și Vitioara de Sus în comuna Predeal-Sărari, județul Prahova - Modernizare și dotare grădiniță în satul Vitioara de Sus în comuna Predeal-Sărari, județul Prahova - Dotarea cu mobilier și material didactic a școlilor și grădinițelor în comuna Predeal-Sărari, județul Prahova	
Scopul proiectului	Necesitatea urgentă a unor investiții responsabile într-o educație de înaltă calitate, accesibilă tuturor copiilor; Regenerarea mediului rural și a valorilor acestuia prin sprijinirea noii generații de a desfășura activități culturale în condiții moderne.
Obiective specifice	Asigurarea calității procesului de învățământ; Accesul la educație gratuit a tuturor copiilor comunei; Adaptarea la nevoile determinate de dorința de a îmbunătăți gradul și calitatea ocupării forței de muncă; Desfășurarea activităților culturale în condiții optime; Regenerarea mediului cultural și a valorilor acestuia; Creșterea competențelor profesionale în rândul tinerilor; Rezolvarea problemelor de dezvoltare cu care atât școlarii cât și preșcolarii se confruntă, prin intermediul unor activități educativ-recreative.
Justificarea necesității / probleme abordate	Proiectul este cuprins ca obiectiv în Strategia de Dezvoltare Locală pe perioada 2016-2020. Majoritatea locuitorilor sunt de acord cu implementarea proiectului în comuna lor.
Măsurile principale	Elaborare studiu de fezabilitate; Elaborarea proiectului tehnic; Aprobarea începerii proiectului; Pregătirea și depunerea cererii de finanțare; Contractarea proiectului; Organizarea licitațiilor; Monitorizare, evaluare, control; Auditul proiectului.
Studii existente	
Valoare estimată	
Posibile surse de finanțare	Fonduri europene; Contribuție locală; Buget de stat; Împrumuturi; Parteneriate; Alte surse.
Perioada estimată de implementare	1-6 ani

OG II. Creștere economică durabilă, prin dezvoltarea antreprenoriatului și a competitivității sectoriale

UAT MUNICIPIUL PLOIEȘTI	
OG II (3) Proiectul nr.	
Titlul proiectului: "Organizarea unui birou de informare pentru start în afaceri"	
<i>Scopul proiectului</i>	Creșterea economică prin dezvoltarea antreprenoriatului și a competitivității sectoriale prin organizarea unui birou de informare pentru start în afaceri.
<i>Obiective specifice</i>	Dezvoltarea antreprenoriatului și a competitivității sociale prin organizarea unui birou de informare pentru start în afaceri în vederea oferirii unui sprijin pentru inițierea unei afaceri.
<i>Justificarea necesității / probleme abordate</i>	Nevoia pentru acest serviciu este motivată de faptul că numărul de firme nou înființate a scăzut.
<i>Măsurile principale</i>	Suținerea antreprenoriatului; Crearea de noi locuri de muncă.
<i>Studii existente</i>	Proiectul se încadrează în SIDU pentru Polul de creștere Ploiești 2014-2020
<i>Valoare estimată</i>	
<i>Posibile surse de finanțare</i>	POR 2021-2027 + buget local
<i>Perioada estimată de implementare</i>	2021-2027
UAT MUNICIPIUL PLOIEȘTI	
OG II. (3) Proiectul nr.	
Titlul proiectului: "Reabilitarea și extinderea piețelor agro-alimentare în centre de cartier"	
<i>Scopul proiectului</i>	Îmbunătățirea calității serviciilor din cadrul piețelor agro-alimentare în centrele de cartier și ridicarea lor la standarde europene.
<i>Obiective specifice</i>	Reabilitarea și modernizarea piețelor agro-alimentare și îmbunătățirea serviciilor oferite de acestea; Creșterea numărului de clienți și a calității serviciilor oferite.
<i>Justificarea necesității / probleme abordate</i>	Nevoia pentru îmbunătățirea acestor servicii este motivată de starea de degradare a piețelor.
<i>Măsurile principale</i>	Reabilitarea și modernizarea piețelor agro-alimentare; Îmbunătățirea serviciilor oferite.
<i>Studii existente</i>	Proiectul se încadrează în SIDU pentru Polul de creștere Ploiești 2014-2020
<i>Valoare estimată</i>	1.500.000 euro TVA inclus
<i>Posibile surse de finanțare</i>	POR 2021-2027 + buget local
<i>Perioada estimată de implementare</i>	2021-2027

UAT MUNICIPIUL CÂMPINA
OG II. (1) Proiectul nr. (Turism)
Titlul proiectului: Restaurare, conservare și modernizare monumente și situri arheologice
UAT MUNICIPIUL CÂMPINA

OG II. (2) Proiectul nr. (Turism)
Titlul proiectului: Reabilitarea spațiilor verzi din proximitatea Castelului Iulia Hașdeu și crearea unui parc tematic de știință / istoric
UAT MUNICIPIUL CÂMPINA
OG II. (3) Proiectul nr. (Turism)
Titlul proiectului: Modernizarea signalisticii verticale a traseelor turistice și a obiectivelor și integrarea acestora în cadrul unei aplicații mobile de promovare a turismului în municipiul Câmpina
UAT MUNICIPIUL CÂMPINA
OG II. (4) Proiectul nr. (Turism)
Titlul proiectului: Valorificarea potențialului turistic și cultural din Câmpina prin crearea brandului municipiului Câmpina
UAT MUNICIPIUL CÂMPINA
OG II. (5) Proiectul nr. (Turism)
Titlul proiectului: Conservarea, protecția și valorificarea durabilă a obiectivului de patrimoniu Capela Hernia
UAT MUNICIPIUL CÂMPINA
OG II. (6) Proiectul nr. (Turism)
Titlul proiectului: Reabilitarea, modernizarea și revitalizarea Satului de vacanță

UAT ORAȘUL AZUGA	
OG II. (4) Proiectul nr.	
Titlul proiectului: Înființare Piață agro-alimentară în orașul Azuga	
<i>Scopul proiectului</i>	Gradul de comercializare a produselor fermierilor locali.
<i>Obiective specifice</i>	Crearea premizelor pentru derularea activității de comerț la standarde europene; Creșterea numărului de locuri de muncă.
<i>Justificarea necesității / probleme abordate</i>	Posibilitatea comercializării produselor alimentare obținute la nivel local prin piețe locale; Ridicarea gradului de confort pentru desfășurarea activităților de comerț în piețe; Siguranța alimentelor.
<i>Măsuri principale</i>	
<i>Studii existente</i>	
<i>Valoare estimată</i>	3.000.000,00 lei
<i>Posibile surse de finanțare</i>	POR și bugetul local
<i>Perioada estimată de implementare</i>	2023 - 2025
UAT ORAȘUL AZUGA	
OG II. (5) Proiectul nr.	
Titlul proiectului: Drumul Stânelor în orașul Azuga	
<i>Scopul proiectului</i>	Creșterea atractivității orașului prin îmbunătățirea accesului la zonele turistice.
<i>Obiective specifice</i>	Realizarea unor drumuri de acces către stânele de pe raza UAT Azuga.

Justificarea necesității / probleme abordate	Creșterea atractivității și diversificarea activităților turistice de pe raza stațiunii și crearea infrastructurii atât din rațiuni turistice, cât și administrative, către punctele turistice.
Măsuri principale	
Studii existente	
Valoare estimată	15.000.000,00 lei
Posibile surse de finanțare	POR și buget local
Perioada estimată de implementare	2022 - 2026
UAT ORAȘUL AZUGA	
OG II. (6) - Proiectul nr.	
Titlul proiectului: Realizare zid de sprijin str. Parcului, str. Muncii, str. 9 Mai, oraș Azuga	
Scopul proiectului	Reducerea impactului negativ al alunecărilor de teren asupra sănătății publice și calității vieții.
Obiective specifice	Stoparea unei alunecări de teren prin realizarea unui zid de sprijin; Creșterea gradului de protecție împotriva alunecărilor de teren.
Justificarea necesității / probleme abordate	Prăbușiri provocate de apele pluviale, instabilitatea terenului. Necesitatea realizării investiției este justificată de situația imobilelor și locuitorilor din zonă.
Măsuri principale	
Studii existente	
Valoare estimată	10.000.000,00 lei
Posibile surse de finanțare	POR și bugetul local
Perioada estimată de implementare	2024 - 2026
UAT ORAȘUL AZUGA	
OG II. (7) - Proiectul nr.	
Titlul proiectului: Realizarea unui Complex de starturi sanie, skeleton și bob în orașul Azuga	
Scopul proiectului	Dezvoltarea și diversificarea infrastructurii pentru activități sportive.
Obiective specifice	Îmbunătățirea condițiilor de pregătire a sportivilor de performanță la sanie ai orașului Azuga.
Justificarea necesității / probleme abordate	Necesitatea pregătirii fizice a sportivilor în vederea obținerii unor performanțe.
Măsuri principale	
Studii existente	
Valoare estimată	20.000.000,00 lei
Posibile surse de finanțare	POR și buget local
Perioada estimată de implementare	2023 - 2026
UAT ORAȘUL AZUGA	
OG II. (8) - Proiectul nr.	
Titlul proiectului: Realizarea unei piste de bob de vară la Pârția Șorica, oraș Azuga	

Scopul proiectului	Diversificarea activităților de petrecere a timpului liber.
Obiective specifice	Realizarea unei piste de bob de vară; Creșterea numărului de turiști.
Justificarea necesității / probleme abordate	Extinderea ofertei turistice a stațiunii, prin diversificarea activităților de petrecere a timpului liber pe timp de vară.
Măsuri principale	
Studii existente	
Valoare estimată	10.000.000,00 lei
Posibile surse de finanțare	POR și buget local
Perioada estimată de implementare	2023 - 2026

UAT ORAȘUL BREAZA	
OG II. (1) Proiectul nr.	
Titlul proiectului: Crearea, dezvoltarea, modernizarea infrastructurii de turism pentru valorificarea resurselor naturale și creșterea calității serviciilor turistice	
Scopul proiectului	Îmbunătățirea mediului urban și conservarea, protecția și valorificarea durabilă a patrimoniului cultural și servicii culturale; Îmbunătățirea infrastructurii de turism.
Obiective specifice	Conservarea obiectivelor de patrimoniu care se află într-un stadiu precar de conservare și degradare, sau nu sunt introduse în circuitul turistico-economic.
Justificarea necesității / probleme abordate	Infrastructura deficitară pentru agrement turistic și petrecerea timpului liber determină un număr redus de turiști, vizitatori care să petreacă un sejur cât mai îndelungat și care să efectueze cheltuieli în scop turistic. O destinație turistică viabilă trebuie să dispună de o infrastructură turistică de agrement cât mai variată, care să acopere cererea de-a lungul întregului sezon turistic.
Măsuri principale	Investiții privind îmbunătățirea accesului către resursele și obiectivele turistice
Studii existente	
Valoare estimată	3.000.000 lei
Posibile surse de finanțare	POR - Axa prioritară 6 - O regiune atractivă
Perioada estimată de implementare	24 luni

UAT ORAȘUL BUȘTENI	
OG II. (1) Proiectul nr.	
Titlul proiectului: Incubator de afaceri	
Scopul proiectului	Asistență și sprijin pentru întreprinzătorii locali
Obiective specifice	Înființarea unui centru multifuncțional de asistență pentru afaceri

Justificarea necesității / probleme abordate	<p>Înființarea unui centru de asistență pentru afaceri care să includă:</p> <ul style="list-style-type: none"> - Centru de consultanță gratuită pentru întreprinzători în vederea demarării de noi activități sau finanțarea celor existente; - Birou de consultanță în domeniul calității pentru conștientizarea asupra necesității implementării sistemelor de management al calității și acordarea de consultanță în vederea implementării acestora; - Realizarea de sondaje periodice pentru evaluarea atitudinii și nevoilor micilor întreprinzători; - Realizarea de campanii de conștientizare și informare privind oportunitățile economice locale; - Organizarea de târguri și expoziții pentru creșterea vizibilității producătorilor locali (cu accent pe produsele cu specific local) și atragerea de noi investiții în zonă.
Măsurile principale	<p>Capacitatea centrului de consultanță gratuită; Capacitatea incubatorului pentru afaceri; Nr. de sondaje realizate; Nr. de respondenți pentru fiecare sondaj; Nr. de campanii de conștientizare și informare organizate; Nr. de târguri și expoziții organizate.</p>
Studii existente	<p>PO Bușteni; Firme la nivel local; ONG-uri din domeniu; Alți parteneri privați.</p>
Valoare estimată	500.000
Posibile surse de finanțare	<p>Bugetul local; Alte surse de finanțare.</p>
Perioada estimată de implementare	2021-2027
UAT ORAȘUL BUȘTENI	
OG II. (2) Proiectul nr.	
Titlul proiectului: Organizarea de concursuri și competiții sportive multidisciplinare, evenimente culturale (zile Sfinxului, zilele Orașului Bușteni, zilele cuturii la Bușteni - sărbătoarea Sfinxului, capitala alpinismului românesc, stagiunea muzicală la Bușteni, festivalul național Aurel Stroe)	
Scopul proiectului	Corelarea ofertei de servicii culturale cu oferta de servicii turistice
Obiective specifice	<ul style="list-style-type: none"> • Includerea materialelor de prezentare a manifestărilor culturale în oferta turistică, atât la nivel punctual (ofertă individuală a structurilor de cazare) cât și la nivel de localitate (materialele diseminate prin intermediul Centrului de informare turistică); • Realizarea de studii detaliate pentru a se determina structura turiștilor ce vizitează stațiunea și a se stabili, astfel, caracteristicile grupului țintă; • Elaborarea programelor culturale luându-se în considerare și turiștii ca grup țintă; • Încheierea de parteneriate cu alte orașe din Europa în vederea organizării unor manifestări culturale comune (ex: Parteneriat cu orașul Mannheim în vederea unui ciclu de reprezentății cu opera lui Aurel Stroe)
Justificarea necesității / probleme abordate	Orașul Bușteni are o viață culturală reprezentativă care poate constitui un punct de atracție a turiștilor, cu atât mai mult cu cât reprezintă una din variantele complementare practicării sporturilor.
Măsurile principale	<ul style="list-style-type: none"> • Nr. de materiale de prezentare diseminate; • Nr. de studii realizate; • Nr. de programe culturale elaborate cu considerarea turiștilor ca și grup țintă; • Nr. de parteneriate încheiate cu alte orașe; • Nr. de manifestări culturale comune organizate; • Nr. de participanți la manifestările culturale organizate.
Studii existente	<p>PO Bușteni; Centrul Cultural Aurel Stroe; Unități de primire turistică.</p>

Valoare estimată	900.000 lei
Posibile surse de finanțare	Bugetul local; Fonduri europene; Parteneriat public - privat; Alte surse atrase.
Perioada estimată de implementare	2021-2027
UAT ORAȘUL BUȘTENI	
OG II. (3) Proiectul nr.	
Titlul proiectului: Solidari pentru economia socială în Bușteni dedicată seniorilor	
Scopul proiectului	Îmbunătățirea calității vieții persoanelor vârstnice prin diversificarea gamei de servicii sociale disponibile la nivelul orașului Bușteni
Obiective specifice	<ul style="list-style-type: none"> - Reorientarea de la pasivitate, neputință spre activitate; - Dezvoltarea capacității persoanei în vârstă de a-și gestiona viața într-un alt mod după pensionare; - Dezvoltarea capacității de a acționa competent în propriile interese, în interesele familiei și ale societății; - Aducerea unei contribuții pentru bunăstarea orașului Bușteni; - Evitarea neglijării propriei persoane.
Justificarea necesității / probleme abordate	<ul style="list-style-type: none"> - Lipsa resurselor suficiente pentru a-și asigura diferitele nevoi și a-și menține un nivel decent de viață, retragerea acestora din viața socială și riscul crescut de a prezenta boli invalidante determină persoanele vârstnice să se simtă inutile, izolate, dependente și depresive. - Impactul asupra familiei, indus de existența unei persoane vârstnice care și-a pierdut autonomia și depinde de ajutorul altei persoane pentru a-și desfășura actele de bază ale vieții zilnice, este deosebit de puternic și conduce la dezorganizarea modului obișnuit de viață a familiei. - Persoanelor vârstnice li se aplică o anumită etichetă cu care tind treptat să se identifice prin stigmatizare, ignorare, discriminare etc.
Măsurile principale	<ul style="list-style-type: none"> - Încurajarea includerii persoanelor vârstnice în diferite activități de voluntariat la nivelul orașului Bușteni (ex.: "Un oraș mai curat" - activități de curățenie de primăvară în oraș); - Participarea persoanelor vârstnice la activități sociale, culturale, de recreere și sportive prin evenimente dedicate acestora la nivelul orașului Bușteni (ex.: 50 de ani de căsătorie); - Menținerea persoanelor vârstnice în mediul lor de viață activ; - Realizarea unor campanii de informare și sensibilizare a comunității locale.
Studii existente	Cadrul legislativ; Strategia națională pentru promovarea îmbătrânirii active și protecția persoanelor vârstnice 2015 - 2020; Strategia de dezvoltare durabilă a orașului Bușteni 2014 -2020.
Valoare estimată	300.000 lei
Posibile surse de finanțare	Bugetul local; Fonduri europene; Programe guvernamentale; Alte surse atrase.
Perioada estimată de implementare	2021-2027
UAT ORAȘUL BUȘTENI	
OG II. (4) Proiectul nr.	
Titlul proiectului: Parteneriat public privat pentru valorificarea apei minerale și de izvor	
Scopul proiectului	Valorificarea resurselor naturale locale de ape minerale și de izvor
Obiective specifice	<ul style="list-style-type: none"> - Utilizarea resurselor naturale locale; - Creșterea numărului de locuri de muncă; - Creșterea veniturilor bugetare în vederea dezvoltării orașului.

<i>Justificarea necesității / probleme abordate</i>	Nevalorificarea resurselor naturale existente la nivelul orașului Bușteni.
<i>Măsuri principale</i>	<ul style="list-style-type: none"> - Identificarea unor surse de apă minerală și apă de izvor; crearea unui brand în vederea valorificării și promovării resurselor de apă minerală și de izvor locale; - Realizarea cu resurse locale sau prin parteneriat public - privat a unei soluții de exploatare a apelor minerale și de izvor din zona orașului Bușteni; - Îmbunătățirea eficienței pe întregul lanț cercetare - exploatare - control (cantitativ și calitativ) - stocare - transport - forme de consum. Aceste tehnologii oferă potențialul pentru eficientizarea tuturor serviciilor din lanțul exploatarei și valorificării apelor minerale; - Eficientizarea activităților de protecție și exploatarea surselor de apă minerală; - Promovarea și valorificarea apelor minerale.
<i>Studii existente</i>	Cadrul legislativ; Studii efectuate de Apele Romane și de HidroPrahova.
<i>Valoare estimată</i>	100.000.000 lei
<i>Posibile surse de finanțare</i>	Buget local; Alte programe sau finanțări publice și private; Fonduri UE.
<i>Perioada estimată de implementare</i>	2021-2027
UAT ORAȘUL BUȘTENI	
OG II. (5) Proiectul nr.	
Titlul proiectului: Sistem de semnalizare a obiectivelor turistice locale	
<i>Scopul proiectului</i>	Elaborarea unor sisteme de identificare a obiectivelor turistice locale și promovarea acestora on-line
<i>Obiective specifice</i>	Hărți digitale și localizarea acestora prin satelit
<i>Justificarea necesității / probleme abordate</i>	Promovarea deficitară a obiectivelor turistice; Lipsa informațiilor despre obiectivele turistice (istoric).
<i>Măsuri principale</i>	Includerea obiectivelor turistice în hărțile digitale și localizarea acestora prin satelit
<i>Studii existente</i>	Turiști, ghizi, unități de cazare etc.
<i>Valoare estimată</i>	500.000 lei
<i>Posibile surse de finanțare</i>	Bugete proprii UAT / CJ; Alte surse publice / private; Fonduri europene.
<i>Perioada estimată de implementare</i>	2021-2027
UAT ORAȘUL BUȘTENI	
OG II. (6) Proiectul nr.	
Titlul proiectului: Sistem de semnalizare a unităților de cazare locale	
<i>Scopul proiectului</i>	Elaborarea unor sisteme de identificare a unităților de cazare locale și promovarea acestora on-line
<i>Obiective specifice</i>	Hărți digitale și localizarea acestora prin satelit
<i>Justificarea necesității / probleme abordate</i>	Promovarea deficitară a unităților de cazare
<i>Măsuri principale</i>	Includerea unităților de cazare locale în hărțile digitale și localizarea acestora prin satelit

<i>Studii existente</i>	Turiști, ghizi, unități de cazare etc.
<i>Valoare estimată</i>	500.000 lei
<i>Posibile surse de finanțare</i>	Bugete proprii UAT / CJ; Alte surse publice / private Fonduri europene
<i>Perioada estimată de implementare</i>	2021-2027
UAT ORAȘUL BUȘTENI	
OG II. (7) Proiectul nr.	
Titlul proiectului: Transformarea orașului Bușteni într-o „poveste“	
<i>Scopul proiectului</i>	Elaborarea unui brand turistic și a unei oferte turistice integrate, la nivelul întregului oraș, incluzând toate formele de turism
<i>Obiective specifice</i>	<ul style="list-style-type: none"> - Elaborarea brandului turistic integrat al stațiunii; - Realizarea de studii la nivelul turiștilor pentru a stabili configurația traseelor de transport și structura obiectivelor incluse; - Stabilirea de parteneriate care să includă Primăria, obiectivele turistice, structurile de primire turistică, unitățile de alimentație publică, Centrul Cultural, sălile de sport etc. - vizând acordarea de reduceri comune unor pachete integrate de oferte turistice - pachete ce urmează a fi disponibile în cadrul centrului de informare turistică precum și în cadrul structurilor de primire turistică; - Elaborarea, în parteneriat, a unor trasee de transport în comun, flexibile, care să atingă toate obiectivele și, pe baza unor audio-ghiduri sau a altor mijloace de informare, să furnizeze informațiile necesare accesării oricărui obiectiv din oraș. În acest mod sunt acoperite 2 nevoi: necesitatea unei rețele de transport în comun în interiorul orașului și necesitatea asigurării unor trasee de vizitare pentru turiști; - Elaborarea unui audioghid în conformitate cu traseele stabilite pentru aceste bus-uri turistice, care să ofere informații complete despre oraș - incluzând date și detalii istorice ale zonelor traversate, aspecte inedite, detalii privind posibilitățile de agrement ale fiecărei zone traversate și, nu în ultimul rând, curiozități / recorduri / aspecte specifice zonei; - Instituirea unui sistem bazat pe card de reducere, disponibil atât în centrele de informare turistică, cât și în cadrul structurilor de cazare, care să ofere posesorului reduceri în structurile partenere - hoteluri, restaurante, muzee, infrastructură sportivă etc.; - Realizarea unui calendar de evenimente locale și regionale și corelarea acestuia cu reduceri și facilități suplimentare oferite turiștilor în acea perioadă.
<i>Justificarea necesității / probleme abordate</i>	Una dintre problemele cu care se confruntă Stațiunea Bușteni este gradul redus de retenție a turiștilor, corelat cu lipsa de promovare a obiectivelor locale și cu practicarea turismului la negru în casele particulare de vacanță.
<i>Măsuri principale</i>	<ul style="list-style-type: none"> • Nr. de studii realizate; nr. de respondenți; • Nr. de parteneriate stabilite; • Nr. de trasee de transport în comun realizate; • Nr. de km traseu de transport în comun; • Nr. de vehicule achiziționate; • Nr. de audioghiduri / pliante de traseu realizate; • Nr. de obiective incluse în audioghid / pliante scrise; • Nr. de evenimente organizate (incluse în sistemul de reduceri); • Nr. de turiști beneficiari ai sistemului de reduceri; • Ponderea turiștilor beneficiari ai sistemului de reduceri în total turiști în stațiune.
<i>Studii existente</i>	Cadrul legislativ național; Strategia de dezvoltare durabilă a orașului Bușteni 2014 - 2020; Armonizare cu legislația UE.
<i>Valoare estimată</i>	500.000 lei
<i>Posibile surse de finanțare</i>	Bugetul local; Fonduri europene;

	Programe guvernamentale; Alte surse atrase.
<i>Perioada estimată de implementare</i>	2021-2027
UAT ORAȘUL BUȘTENI	
OG II. (8) Proiectul nr.	
Titlul proiectului: Înființarea și amenajarea unui parc de aventură - Oraș Bușteni	
<i>Scopul proiectului</i>	Înființarea și amenajarea unui Aventura Parc prin diversificarea activităților sportive și de agrement atât pentru locuitori cât și pentru turiștii care poposesc în orașul Bușteni, în vederea petrecerii unui timp liber de calitate.
<i>Obiective specifice</i>	- Creșterea nivelului de trai al locuitorilor orașului Bușteni; - Îmbunătățirea relațiilor intersociale pe raza orașului Bușteni;
<i>Justificarea necesității / probleme abordate</i>	Populația orașului nu are la dispoziție opțiuni semnificative de petrecere a timpului liber.
<i>Măsurile principale</i>	Construirea Parcului de Aventură în orașul Bușteni.
<i>Studii existente</i>	Cadrul legislativ
<i>Valoare estimată</i>	5.000.000 lei
<i>Posibile surse de finanțare</i>	Bugetul local; Fonduri europene; Parteneriat public privat; Programe guvernamentale; Alte surse atrase.
<i>Perioada estimată de implementare</i>	2021 - 2027
UAT ORAȘUL BUȘTENI	
OG II. (9) Proiectul nr.	
Titlul proiectului: Înființarea unui Observator Astronomic și Planetarium ca obiective turistice ale Orașului Bușteni	
<i>Scopul proiectului</i>	Înființarea și amenajarea unui Observator Astronomic și a unui Planetarium pentru diversificarea obiectivelor turistice atât pentru locuitori cât și pentru turiștii care poposesc în orașul Bușteni, în vederea petrecerii unui timp liber de calitate.
<i>Obiective specifice</i>	Creșterea nivelului de trai al locuitorilor orașului Bușteni; Îmbunătățirea relațiilor intersociale pe raza orașului Bușteni.
<i>Justificarea necesității / probleme abordate</i>	Orașul Bușteni nu are la dispoziție opțiuni semnificative de petrecere a timpului liber.
<i>Măsurile principale</i>	Construcția Observatorului Astronomic și a Planetariumului.
<i>Studii existente</i>	Cadrul legislativ
<i>Valoare estimată</i>	75.000.000 lei
<i>Posibile surse de finanțare</i>	Bugetul local; Fonduri europene; Parteneriat public privat; Programe guvernamentale; Alte surse atrase.
<i>Perioada estimată de implementare</i>	2021 - 2027

UAT ORAȘUL SINAIA

OG II. (1) Proiectul nr.	
Titlul proiectului: Remodelare urbană Piața Unirii oraș Sinaia	
Scopul proiectului	Transformarea unui spațiu aflat în degradare într-un mediu adaptat susținerii activității antreprenoriale locale, promovarea produselor locale sau naționale, susținerea producătorilor și agricultorilor din zonă.
Obiective specifice	<p>OS1. Elaborarea unui Plan de acțiuni pentru sprijinirea dezvoltării pieței locale agroalimentare și de produse de artizanat localizate pe spațiul public,</p> <p>OS2. Conștientizarea publică cu privire la potențialul pe care îl poate oferi acest sector pentru dezvoltarea economiei locale, având în vedere măsuri de conservare și îmbunătățire a calității mediului înconjurător urban,</p> <p>OS3. Informarea și promovarea proiectului prin activități de încurajare și sprijinire a afacerilor producătorilor de produse alimentare, a meșteșugarilor creatori de obiecte de artizanat, pentru păstrarea și perpetuarea obiceiurilor tradiționale locale și dezvoltarea pieței turistice locale.</p>
Justificarea necesității / probleme abordate	În acest moment, Piața agroalimentară din centrul orașului se află într-o avansată stare de deteriorare iar numărul comercianților și producătorilor este redus. Realizarea complexului va atrage agricultorii români din județele limitrofe și ar spori numărul consumatorilor.
Măsuri principale	<ol style="list-style-type: none"> 1. Construirea complexului la standarde europene și integrarea lui în arhitectura zonei centrale din oraș; 2. Atragerea agricultorilor români prin oferirea unui spațiu modern pentru promovarea produselor; 3. Susținerea unor campanii de promovare a unei vieți sănătoase și a consumului zilnic de produse proaspete românești; 4. Construirea de locuri de parcare în zona centrală și fluidizarea traficului pe Bulevardul Carol I.
Studii existente	PT
Valoare estimată	4.000.000 euro fără TVA
Posibile surse de finanțare	Compania Națională de Investiții
Perioada estimată de implementare	2021-2027
UAT ORAȘUL SINAIA	
OG II. (2) Proiectul nr.	
Titlul proiectului: Dezvoltarea domeniului schiabil zona Cota 1400 - Cota 2000 (instalații de transport pe cablu și instalații de zăpadă artificială)	
Scopul proiectului	Îmbunătățirea turismului durabil și a serviciilor de pe domeniul schiabil prin achiziția de utilaje și instalații moderne.
Obiective specifice	<p>OS1. Stimularea unei economii a turismului, durabile și echilibrate, bazată pe resursele locale;</p> <p>OS2. Îmbunătățirea coeziunii și nivelului de trai al comunităților din zonă, prin crearea de locuri de muncă în economiile locale;</p> <p>OS3. Modernizarea infrastructurilor turistice, sociale și tehnico - edilitare;</p> <p>OS4. Îmbunătățirea calității mediului și peisajului, respectarea cerințelor de protecție și conservare a mediului natural și construit.</p>

Justificarea necesității / probleme abordate	<p>Domeniul schiabil Sinaia se găsește pe Valea Prahovei, în Munții Bucegi. Domeniul schiabil înglobează 22 km de pârtii care se desfășoară pe mai multe zone: Valea Dorului, Valea cu Brazi, Valea lui Carp, Valea Soarelui.</p> <p>Există aici două instalații de tip telescaun: Telescaunul Valea Dorului, cu două locuri (operat de Teleferic S.A., companie privată) și Telescaunul nou - Soarelui, cu patru locuri (al Consiliului Local Sinaia, administrat de Transport Urban Sinaia, societate cu capital public). Cele două instalații deserveșc șapte pârtii de schi de nivel începător - intermediar.</p> <p>Dezvoltarea domeniului schiabil va conduce la reducerea timpilor de așteptare la telescaun și la creșterea capacității.</p>
Măsuri principale	<p>1 - Extindere sistem alimentare cu apă, zăpadă artificială;</p> <p>2 - Realizare 3 instalații de transport pe cablu tip telescaun;</p> <p>3 - Achiziția a 3 mașini de bătut zăpada (ratracuri).</p>
Studii existente	NU
Valoare estimată	15.000.000 euro fără TVA
Posibile surse de finanțare	Programul Operațional Regional (POR) SUD MUNTENIA 2021- 2027
Perioada estimată de implementare	2021-2027
UAT ORAȘUL SINAIA	
OG II. (3) Proiectul nr.	
Titlul proiectului: Modernizarea Centrului Internațional de Conferințe Casino Sinaia	
Scopul proiectului	Îmbunătățirea turismului durabil și a serviciilor cultural-artistice prin modernizarea unuia din principale obiective turistice din orașul Sinaia.
Obiective specifice	<p>OS1. Stimularea unei economii a turismului, durabile și echilibrate, bazată pe resursele locale;</p> <p>OS2. Modernizarea și reabilitarea infrastructurilor turistice, sociale și tehnico - edilitare;</p> <p>OS3. Promovarea evenimentelor cultural-artistice prin reabilitarea obiectivelor turistice;</p> <p>OS4. Derularea unor proiecte de promovare a parteneriatelor locale prin implementarea unor programe turistice.</p>
Justificarea necesității / probleme abordate	<p>Amplasat în partea nordică a parcului „Dimitrie Ghica”, Casino-ul din Sinaia reprezintă și astăzi unul dintre edificiile - simbol ale stațiunii. Impunătoarea clădire a fost construită în timp record, de numai un an (1911-1912), pe locul unde se afla cândva vila Ghica, prima vilă a stațiunii, înălțată de prințul Dimitrie Ghica.</p> <p>Casino-ul din Sinaia a fost reabilitat în urmă cu câțiva ani, dar în continuare necesită lucrări de reabilitate și modernizare pentru îmbunătățirea calității serviciilor oferite și menținerea patrimoniului local.</p>
Măsuri principale	<p>1. Reabilitarea clădirii prin lucrări de rezistență și finisaje;</p> <p>2. Modernizarea infrastructurii interioare;</p> <p>3. Introducerea de echipamente high-tech care să susțină activitățile anuale de evenimente cultural-artistice;</p> <p>4. Dezvoltarea unor programe pentru susținerea activităților cultural-artistice și promovarea la nivel național și internațional a patrimoniului local și național.</p>

Studii existente	NU
Valoare estimată	20.000.000 euro fără TVA
Posibile surse de finanțare	Programul Operațional Regional (POR) SUD MUNTENIA 2021 - 2027
Perioada estimată de implementare	2021-2027

UAT COMUNA BREBU	
OG II. (1) Proiectul nr.	
Titlul proiectului: Amenajarea unui spațiu cu destinația de piață agro-alimentară	
Scopul proiectului	Sporirea gradului de confort al locuitorilor și posibilitatea creșterii de venituri a celor care desfășoară activități agricole prin valorificarea produselor obținute.
Obiective specifice	<ul style="list-style-type: none"> - Creșterea siguranței alimentelor; - Îmbunătățirea aspectului general al localității; - Creșterea atractivității localității pentru desfășurarea activităților economice; - Creșterea veniturilor; - Dezvoltarea activităților cu profil agricol.
Justificarea necesității / probleme abordate	Cetățenii și agenții economici care desfășoară activități cu profil agricol ar crește randamentul afacerilor lor dacă scurtează timpul și distanța către locul de valorificare a produselor.
Măsurile principale	<p>Proiectul cuprinde:</p> <ul style="list-style-type: none"> - Amenajarea spațiilor; - Dotarea specifică; - Obținerea avizelor legale de funcționare. <p>Rezultatele așteptate sunt:</p> <ul style="list-style-type: none"> - Creșterea veniturilor comunității; - Creșterea randamentului activităților agricole.
Studii existente	Nu au fost realizate studii
Valoare estimată	Nu există o valoare estimată
Posibile surse de finanțare	Buget local / parteneriat Consiliul Județean
Perioada estimată de implementare	2021
UAT COMUNA BREBU	
OG II. (2) Proiectul nr.	
Titlul proiectului: Prelungirea drumului din satul Pietriceaua până la fosta cabană Nicolae Ceaușescu pentru transformarea zonei în obiectiv de interes turistic	
Scopul proiectului	Îmbunătățirea accesibilității prin reabilitarea și modernizarea infrastructurii de transport, creșterea atractivității turistice a localității.
Obiective specifice	<ul style="list-style-type: none"> - Creșterea atractivității turistice a zonei; - Îmbunătățirea aspectului general al localității; - Atragerea de investiții pentru desfășurarea activităților economice;

	- Fluidizarea traficului rutier.
Justificarea necesității / probleme abordate	Se dorește prelungirea drumului care duce la fosta cabană a președintelui Nicolae Ceaușescu, loc altădată tranzitat și refacerea infrastructurii rutiere pentru a readuce în atenția turiștilor această zonă. Drumul în starea actuală nu atrage nici investiții, nici turiști.
Măsuri principale	<ul style="list-style-type: none"> - Modernizarea carosabilului; - Modernizarea infrastructurii edilitare; - Aducerea în atenția publicului a zonei turistice. <p>Toate acestea duc la creșterea siguranței circulației precum și la creșterea atractivității economice și de investiții a comunei.</p>
Studii existente	Nu au fost realizate studii
Valoare estimată	Nu există o valoare estimată
Posibile surse de finanțare	Buget local / parteneriat Consiliul Județean
Perioada estimată de implementare	2021-2023

UAT COMUNA DUMBRĂVEȘTI	
OG II. (1) Proiectul nr.	
Titlul proiectului: Dezvoltarea de servicii de producție prin înființare secție de procesare și ambalare a produselor agricole și a fructelor de pădure - parteneriat cu Ocolul Silvic Slănic	
Scopul proiectului	Îmbunătățirea nivelului de trai al locuitorilor comunei; Dezvoltarea economiei locale.
Obiective specifice	Realizarea unei clădiri / depozit în care să se poată face colectarea și precoletarea produselor agricole și a fructelor de pădure de la cetățenii comunei și păstrarea lor în bune condiții vor avea efecte benefice asupra dezvoltării economice a zonei prin: <ul style="list-style-type: none"> - creșterea gradului de valorificare a produselor obținute pe plan local; - creșterea atractivității pentru investitori, iar activitatea acestora va genera și venituri la bugetul local.
Justificarea necesității / probleme abordate	Necesitatea dezvoltării economiei locale, necesitatea stimulării micilor antreprenori.
Măsuri principale	<ul style="list-style-type: none"> - realizarea studiului de fezabilitate; - elaborarea proiectului tehnic; - aprobarea începerii proiectului; - contractarea proiectului; - organizarea licitațiilor; - monitorizare, evaluare, control; - auditul proiectului.
Studii existente	
Valoare estimată	
Posibile surse de finanțare	
Perioada estimată de implementare	

UAT COMUNA DUMBRĂVEȘTI	
OG II. (2) Proiectul nr.	
Titlul proiectului: Asistență acordată fermierilor în vederea întocmirii de proiecte viabile pentru obținerea de finanțare nerambursabilă pentru modernizarea exploatațiilor	
Scopul proiectului	Îmbunătățirea nivelului de trai al locuitorilor comunei
Obiective specifice	<p>Este un proiect mult așteptat de comunitatea din zonă. Prin proiect se vor încheia parteneriate cu firme de consultanță. După implementarea proiectului se estimează o creștere a ocupării forței de muncă din categoria de vârstă 25 - 55 de ani.</p> <p>La nivelul administrației locale, se încearcă încheierea unui parteneriat cu firme de consultanță pentru accesarea de fonduri nerambursabile.</p> <p>Se dorește deschiderea unui centru de informare antreprenorială rurală și, de asemenea, atragerea de fonduri pentru dezvoltarea și modernizarea exploatațiilor agricole existente.</p>
Justificarea necesității / probleme abordate	Necesitatea dezvoltării economiei locale
Măsurile principale	<ul style="list-style-type: none"> - realizarea studiului de fezabilitate; - elaborarea proiectului tehnic; - aprobarea începerii proiectului; - contractarea proiectului; - organizarea licitațiilor; - monitorizare, evaluare, control; - auditul proiectului.
Studii existente	
Valoare estimată	
Posibile surse de finanțare	
Perioada estimată de implementare	
UAT COMUNA DUMBRĂVEȘTI	
OG II. (3) Proiectul nr.	
Titlul proiectului: Realizarea de spații de cazare și agrement pentru turismul istoric, parteneriat public-privat	
Scopul proiectului	Îmbunătățirea nivelului de trai al locuitorilor comunei; dezvoltare infrastructură de turism.
Obiective specifice	<p>Se are în vedere dezvoltarea turistică a localității pentru atragerea de venituri la bugetul local și pentru creșterea veniturilor populației.</p> <p>Proiectul va cuprinde:</p> <ul style="list-style-type: none"> - Amenajarea zonei turistice; - Construirea și amenajarea de spații de cazare și alimentație publică; - Organizarea unui festival al comunei - Actualizarea site-ului Primăriei și crearea de noi evenimente popularizate pe acesta; - Tipărirea de pliante și materiale promoționale care să fie distribuite la evenimente de nivel județean, național sau internațional; - Acțiuni de popularizare în parteneriat cu Consiliul Județean;

	<ul style="list-style-type: none"> - Introducerea în circuitul turistic a monumentelor istorice de pe raza localității și crearea unor evenimente educative pe această temă; - Amenajarea spațiilor adiacente siturilor; - Asigurarea de condiții și servicii administrative pentru pensiuni turistice, parcuri de distracții, muzee etc.; - Organizarea de târguri cu produse obținute pe raza localității sau comercializate aici; - Popularizarea tradițiilor populare ale zonei prin participarea la manifestări de gen.
Justificarea necesității / probleme abordate	Necesitatea dezvoltării turismului local pentru creșterea nivelului de trai al cetățenilor.
Măsurile principale	<ul style="list-style-type: none"> - realizarea studiului de fezabilitate; - elaborarea proiectului tehnic; - aprobarea începerii proiectului; - contractarea proiectului; - organizarea licitațiilor; - monitorizare, evaluare, control; - auditul proiectului.
Studii existente	
Valoare estimată	
Posibile surse de finanțare	
Perioada estimată de implementare	
UAT COMUNA DUMBRĂVEȘTI	
OG II. (4) Proiectul nr.	
Titlul proiectului: Punerea în valoare a potențialului izvorului de apă sulfuroasă din punctul Glod prin construirea unor spații de tratament și odihnă, parteneriat public-privat	
Scopul proiectului	Îmbunătățirea nivelului de trai al locuitorilor comunei; dezvoltare infrastructură de turism.
Obiective specifice	<p>Se are în vedere dezvoltarea turistică a localității pentru atragerea de venituri la bugetul local și pentru creșterea veniturilor populației.</p> <p>Proiectul va cuprinde:</p> <ul style="list-style-type: none"> - Amenajarea zonei turistice; - Construirea și amenajarea de spații de cazare și alimentație publică; - Organizarea unui festival al comunei; - Actualizarea site-ului Primăriei și crearea de noi evenimente popularizate pe acesta; - Tipărirea de pliante și materiale promoționale care să fie distribuite la evenimente de nivel județean, național sau internațional; - Acțiuni de popularizare în parteneriat cu Consiliul Județean; - Introducerea în circuitul turistic a monumentelor istorice de pe raza localității și crearea unor evenimente educative pe această temă; - Amenajarea spațiilor adiacente siturilor; - Asigurarea de condiții și servicii administrative pentru pensiuni turistice, parcuri de distracții, muzee etc.;

	<ul style="list-style-type: none"> - Organizarea de târguri cu produse obținute pe raza localității sau comercializate aici; - Popularizarea tradițiilor populare ale zonei prin participarea la manifestări de gen.
Justificarea necesității / probleme abordate	Necesitatea dezvoltării turismului local pentru creșterea nivelului de trai al cetățenilor.
Măsurile principale	<ul style="list-style-type: none"> - realizarea studiului de fezabilitate; - elaborarea proiectului tehnic; - aprobarea începerii proiectului; - contractarea proiectului; - organizarea licitațiilor; - monitorizare, evaluare, control; - auditul proiectului.
Studii existente	
Valoare estimată	
Posibile surse de finanțare	
Perioada estimată de implementare	

UAT COMUNA FILIPEȘTII DE PĂDURE	
OG II. (9) - Proiectul nr.	
Titlul proiectului:	
Scopul proiectului	Promovarea antreprenoriatului prin furnizarea de sprijin pentru persoanele care încep sau administrează o afacere.
Obiective specifice	<p>Atragerea de noi investiții în orașul Vălenii de Munte;</p> <p>Stimularea cooperării dintre sectorul public și cel privat;</p> <p>Apariția de noi locuri de muncă și scăderea ratei șomajului.</p>
Justificarea necesității / probleme abordate	Îmbunătățirea nivelului de pregătire profesională și adaptarea la nevoile specifice ale pieței muncii sunt esențiale pentru ridicarea potențialului resurselor umane din oraș și creșterea șanselor individului pe piața muncii.
Măsurile principale	<p>Dezvoltarea și extinderea Parcului industrial, în colaborare cu Consiliul Județean Prahova și Camera de Comerț și Industrie Prahova;</p> <p>Demararea unei colaborări cu instituții ale statului în vederea atragerii de noi investitori români și străini.</p>
Studii existente	N.A.
Valoare estimată	Nu a fost încă determinată.
Posibile surse de finanțare	Buget local, buget de stat, alte surse nerambursabile.
Perioada estimată de implementare	2021-2027

UAT COMUNA VALEA DOFTANEI

OG II. (1) Proiectul nr.	
Titlul proiectului: Dezvoltare zonă turistică și domeniul schiabil, împreună cu punerea în valoare a golurilor alpine pe traseul Transbaiau	
<i>Scopul proiectului</i>	Legătura între localitățile Bușteni, Azuga și Valea Doftanei
<i>Obiective specifice</i>	Realizarea unui domeniu schiabil cu posibilitatea de conexiune cu părțile de pe Valea Prahovei, pe axa Vest-Est prin Transbaiau
<i>Justificarea necesității / probleme abordate</i>	Dezvoltarea turistică a comunei
<i>Măsuri principale</i>	-
<i>Studii existente</i>	-
<i>Valoare estimată</i>	-
<i>Posibile surse de finanțare</i>	Parteneriate, Programele Ministerului Dezvoltării sau Fonduri Europene
<i>Perioada estimată de implementare</i>	2021-2024

OG III. Creșterea contribuției echitabile a județului Prahova la realizarea țintei de decarbonizare a României și îmbunătățirea calității mediului

UAT JUDEȚUL PRAHOVA	
OG III. (1) Proiectul nr.	
Titlul proiectului: "CET Brazi - Sistem de acumulare energie termică"	
<i>Scopul proiectului</i>	Realizarea sistemului de acumulare energie termică permite reducerea consumului de combustibil în perioadele de vârf de consum și implicit reducerea emisiilor de NOx și CO2.
<i>Obiective specifice</i>	În cazul realizării obiectivului de investiții propus, pe lângă creșterea eficienței energetice și reducerea emisiilor de gaze cu efect de seră, consumatorii de energie termică din Municipiul Ploiești, peste 52.000 de apartamente, instituții publice și agenți economici racordați la sistemul de alimentare centralizată cu energie termică (SACET) vor beneficia de creșterea indicatorilor de calitate și siguranța serviciului de alimentare cu energie termică.
<i>Justificarea necesității / probleme abordate</i>	<p>Sistemele de stocare a energiei sunt utile pentru maximizarea eficienței energetice a proceselor non-continue și semi-continue. În timpul perioadelor cererii scăzute de energie termică excesul de energie termică este stocat în rezervoare mari izolate pentru a fi utilizate ulterior. Stocarea poate fi realizată cu fluide, cum ar fi apa, sau cu substanțe schimbătoare de fază care utilizează căldură latentă. Sistemele de stocare pot funcționa atât pentru stocarea de frig (apă răcită) cât și pentru căldură (apă fierbinte), încărcare-descărcare făcându-se într-un mod continuu, apa fierbinte și rece sunt adăugate și îndepărtate simultan dintr-un rezervor stratificat.</p> <p>În timpul procesului de încărcare, sursa de căldură alimentează consumatorii iar excesul de căldură este stocat în rezervor. Atunci când cererea de căldură depășește capacitatea de producere a sursei de căldură, sau sursa de căldură este oprită / nefuncțională (fie din raționament economic, tehnologic), are loc procesul de descărcare al rezervorului, în care alimentarea consumatorilor se face direct din sistemul de stocare.</p> <p>Cantitatea de energie care poate fi stocată în rezervor depinde de mediul de stocare, de proprietățile termodinamice și chimice ale mediului, de volumul rezervorului și temperatura de încărcare,</p>

	stocare, descărcare.
Măsuri principale	<p>Sursa de producere a energiei în cogenerare va avea o capacitate de stocare între 30.000 și 50.000 Gcal.</p> <p>Sistemul propune crearea unor puțuri prin foraj și în funcție de caracteristicile geologice ale subsolului, realizarea unui sistem de stocare a energiei termice tip subteran sau suprateran. Astfel, în perioada sezonului de vară, atunci când poate exista un surplus de energie termică produsă, aceasta este injectată sub formă de apă caldă în acest sistem, urmând ca în perioadele cu consum ridicat aceasta să fie extrasă și livrată în sistemul de termoficare. De asemenea, regimul de iarnă prezintă perioade de funcționare în care creșterea temperaturilor mediului peste valorile prognozate conduc la reducerea necesarului de energie termică livrată și astfel se creează un excedent ce ar putea fi stocat și utilizat pentru acoperirea vârfurilor de sarcină.</p>
Studii existente	Studiul de Fezabilitate este în curs de contractare. Durata de realizare este de maxim 3 luni. Datele furnizate în această fișă sunt la nivel de fezabilitate.
Valoare estimată	23.190.720 lei cu TVA inclus
Posibile surse de finanțare	Proiectul este necesar a fi finanțat 100% prin Fondul pentru Modernizare, considerându-se a fi îndeplinite toate criteriile de calificare și eligibilitate
Perioada estimată de implementare	Data estimată pentru demararea investiției o reprezintă data semnării contractului de finanțare din Fondul de Modernizare, perioada de realizare fiind de până la 24 de luni
UAT JUDEȚUL PRAHOVA	
OG III. (2) Proiectul nr.	
Titlul proiectului: "Implementarea unei surse noi în cogenerare cu o putere instalată de 80 MWe"	
Scopul proiectului	Rentabilizarea reducerii emisiilor de dioxid de carbon și a sporirii investițiilor în acest domeniu
Obiective specifice	<p>Vizează investiții în unități noi de producere a energiei în cogenerare de înaltă eficiență, moderne și cu reducerea emisiilor de gaze cu efect de seră, în linie cu cerințele Pactului Verde European.</p> <p>În cazul realizării obiectivului de investiții propus, pe lângă creșterea eficienței energetice și reducerea emisiilor de gaze cu efect de seră, consumatorii de energie termică din Municipiul Ploiești, peste 52.000 de apartamente, instituții publice și agenți economici racordați la sistemul de alimentare centralizată cu energie termică (SACET) vor beneficia de creșterea indicatorilor de calitate și siguranța serviciului de alimentare cu energie termică.</p>
Justificarea necesității / probleme abordate	Noua sursă se va amplasa pe terenul deținut de către Consiliul Județean Prahova în CET Brazi, din comuna Brazi.
Măsuri principale	<p>Sursa de producere a energiei în cogenerare va avea o putere instalată de 80 MWe cu funcționare pe gaze naturale.</p> <p>Proiectul presupune instalarea unei surse de producere a energiei în cogenerare cu eficiență globală de peste 82%, ceea ce presupune economie de energie primară comparativ cu producerea separată a energiei electrice, în comparație cu instalația de cogenerare existentă care funcționează cu eficiență globală de circa 68-72%.</p>
Studii existente	Studiul de Fezabilitate este în curs de contractare. Durata de realizare este de maxim 2 luni. Datele furnizate în această fișă sunt la nivel de pre-fezabilitate, există o Analiză Cost-Beneficiu care va fi

	particularizată în funcție de soluția tehnică identificată la nivelul Studiului de Fezabilitate.
Valoare estimată	585.565.680 lei cu TVA inclus
Posibile surse de finanțare	Proiectul este necesar a fi finanțat 100% prin Fondul pentru Modernizare
Perioada estimată de implementare	Data estimată pentru demararea investiției o reprezintă data semnării contractului de finanțare din Fondul de Modernizare, perioada de realizare fiind de până la 24 de luni
UAT JUDEȚUL PRAHOVA	
OG III. (3) Proiectul nr.	
Titlul proiectului: "Reabilitare rețele termice secundare aferente SACET Ploiești, pentru creșterea eficienței energetice în alimentarea cu căldură urbană - ETAPA II"	
Scopul proiectului	Rentabilizarea reducerii emisiilor de dioxid de carbon și a sporirii investițiilor în acest domeniu.
Obiective specifice	Vizează investiții pentru îmbunătățirea eficienței energetice și modernizarea rețelelor energetice, inclusiv a conductelor centralelor de termoficare, care au ca efect reducerea emisiilor de gaze cu efect de seră, în linie cu cerințele Pactului Verde European.
Justificarea necesității / probleme abordate	Rețeaua termică primară se va amplasa pe traseul actualei rețele termice, terenul de sub aceasta fiind deținut de către Consiliul Județean Prahova. În cazul realizării obiectivului de investiții propus, pe lângă creșterea eficienței energetice și reducerea emisiilor de gaze cu efect de seră, consumatorii de energie termică din Municipiul Ploiești, peste 52.000 de apartamente, instituții publice și agenți economici racordați la sistemul de alimentare centralizată cu energie termică (SACET) vor beneficia de creșterea indicatorilor de calitate și siguranța serviciului de alimentare cu energie termică.
Măsurile principale	Rețeaua termică primară propusă pentru reabilitare în Etapa II, cu o lungime de 22,084 km rețea sau 44,168 km de conducte, va fi formată din 2 conducte preizolate cu diametre cuprinse între Dn 100 mm și Dn 900 mm
Studii existente	Studiul de Fezabilitate este în curs de contractare. Durata de realizare este de maxim 2 luni. Datele furnizate în această fișă sunt la nivel de pre-fezabilitate, există o Analiză Cost-Beneficiu care va fi particularizată în funcție de soluția tehnică identificată la nivelul Studiului de Fezabilitate.
Valoare estimată	134.856.593 lei cu TVA
Posibile surse de finanțare	Proiectul este necesar a fi finanțat 100% prin Fondul pentru Modernizare, considerându-se a fi îndeplinite toate criteriile de calificare și eligibilitate.
Perioada estimată de implementare	Data estimată pentru demararea investiției o reprezintă data semnării contractului de finanțare din Fondul de Modernizare, perioada de realizare fiind de până la 36 de luni.

UAT MUNICIPIUL PLOIEȘTI	
OG III. (1) Proiectul nr.	
Titlul proiectului: "Reabilitare rețele termice secundare aferente SACET Ploiești, pentru creșterea eficienței energetice în alimentarea cu căldură urbană - ETAPA I"	
Scopul proiectului	Rentabilizarea reducerii emisiilor de dioxid de carbon și a sporirii investițiilor în acest domeniu.

Obiective specifice	Vizează investiții pentru îmbunătățirea eficienței energetice și modernizarea rețelelor energetice, care au ca efect reducerea emisiilor de gaze cu efect de seră, în acord cu cerințele Pactului Verde European.
Justificarea necesității / probleme abordate	Rețelele termice secundare reabilitate se vor amplasa pe traseul actualelor rețele termice secundare, terenul de sub acestea fiind deținut de către Consiliul Local Ploiești. În cadrul stabilirii rețelelor secundare propuse pentru reabilitare s-a ținut cont de faptul că sistemul secundar de distribuție al SACET Ploiești are o zonă modernizată între anii 1998-2005 iar restul sunt rețele clasice, acestea din urmă fiind propuse pentru modernizare.
Măsurile principale	Rețelele termice secundare propuse pentru reabilitare în Etapa I, cu o lungime totală de 41,065 km rețea sau 164,26 km de conducte, vor fi formate din 4 conducte, realizate cu conducte preizolate cu diametre cuprinse între Dn 25 mm și Dn 250 mm.
Studii existente	
Valoare estimată	107.257.080 lei cu TVA
Posibile surse de finanțare	Proiectul este necesar a fi finanțat 100% prin Fondul pentru Modernizare, considerându-se a fi îndeplinite toate criteriile de calificare și eligibilitate.
Perioada estimată de implementare	Data estimată pentru demararea investiției o reprezintă data semnării contractului de finanțare din Fondul de Modernizare, perioada de realizare fiind de până la 3 ani.
UAT MUNICIPIUL PLOIEȘTI	
OG III. (2) Proiectul nr.	
Titlul proiectului: Îmbunătățirea condițiilor de accesibilitate prin completarea legăturilor inelare între zonele Sud și Est	
Scopul proiectului	Îmbunătățirea condițiilor de accesibilitate și fluidizare a traficului în zona de sud-est a municipiului Ploiești, inclusiv în Polul de Creștere.
Obiective specifice	Obiective specifice: <ul style="list-style-type: none"> - Sprijinirea transportului public și modurilor de transport alternativ și implicit scăderea emisiilor de carbon; - Completare legături inelare pentru realizarea accesibilității directe între anumite cartiere; - Amenajare traseu auto și pietonal și zonă verde de-a lungul traseului; - Modernizare și echipare stații pentru transportul public nepoluant (autobuze electrice); - Amenajare facilități pentru pietoni și bicicliști; - Reamenajare și reabilitare zonă de-a lungul pârâului Dâmbu.
Justificarea necesității / probleme abordate	Proiectul are în vedere îmbunătățirea condițiilor de mediu, respectiv scăderea emisiilor de GES prin promovarea circulației prioritare a mijloacelor de transport public, prin promovarea modurilor de transport nemotorizate și prin utilizarea de mijloace de transport ecologice. De asemenea, va îmbunătăți accesibilitatea directă între anumite cartiere precum și condițiile de transport public.

Măsuri principale	<p>Prin acest proiect de investiție se propune realizarea următoarelor:</p> <ul style="list-style-type: none"> - Reabilitarea și modernizarea străzii Ștrandului între intersecția cu strada Apelor și intersecția cu centura de est; - Reabilitarea și modernizarea str. Mihai Bravu inclusiv consolidarea și modernizarea celor două pasaje auto și pietonale peste CF str. Mihai Bravu; - Realizarea tronsonului II al legăturii inelare între sud și est, între strada Izvoare și Strada Ștrandului.
Studii existente	Proiectul se înscrie în Planul de Mobilitate Urbană Durabilă pentru Polul de Creștere Ploiești, fiind compus din proiecte existente în Planul de acțiune.
Valoare estimată	29.750.000 euro, TVA inclus
Posibile surse de finanțare	Programul Operațional Asistență Tehnică (POAT) 2014-2020; POR 2021-2027; Buget local
Perioada estimată de implementare	2021-2027
UAT MUNICIPIUL PLOIEȘTI	
OG III. (3) Proiectul nr.	
Titlul proiectului: Pietonizare și trafic controlat în zona centrală, inclusiv amenajare piste pentru biciclete pe traseele prioritare din planul de mobilitate, puncte bike-sharing, amenajare zone verzi, zone odihnă, zonă spectacole, zonă comerț pentru evenimente, iluminat ornamental, Wi-Fi, inclusiv dotări și echipamente	
Scopul proiectului	<p>Obiectivul general:</p> <p>Regenerarea spațiului public urban în zona centrală a municipiului Ploiești.</p>
Obiective specifice	<p>Obiective specifice:</p> <ul style="list-style-type: none"> - Extindere trasee / piste pentru pietoni și biciclete; - Instalare sisteme de reducere / interzicere a circulației autoturismelor în anumite zone; - Crearea unei zone cu acces carosabil controlat; - Extindere zone verzi și reamenajare parcuri.
Justificarea necesității / probleme abordate	<p>Proiectul va aborda următoarele:</p> <ul style="list-style-type: none"> - Promovarea modalităților de transport curate prin extinderea sau modernizarea traseelor pentru pietoni și biciclete; - Reducerea de CO2 prin crearea de zone cu acces carosabil controlat și extinderea zonelor verzi; - Îmbunătățirea calității vieții prin reamenajarea zonelor din centrul orașului.
Măsuri principale	<p>Intervențiile proiectului de investiție au în vedere:</p> <ul style="list-style-type: none"> - Regenerarea spațiului urban prin extindere / modernizare trasee / piste pentru pietoni și biciclete; - Reinterpretarea infrastructurii pentru mobilitate ca pe o resursă pentru oraș, prin promovarea modalităților de transport curate; - Amenajarea sau modernizarea unor suprafețe suficiente pentru pietoni, bicicliști și transportul public și promovarea unui design care să încurajeze oamenii să se plimbe și să se bucure de spațiul urban; - Instalare sisteme de reducere / interzicere a circulației

	<p>autoturismelor în anumite zone;</p> <ul style="list-style-type: none"> - Crearea unei zone cu acces carosabil controlat, pentru reducere de CO₂; - Extindere zone verzi și reamenajare parcuri; - Amenajarea de insule urbane în interiorul cărora toate spațiile publice sunt accesibile doar pietonilor, bicicletelor și vehiculelor de urgență; - Reconfigurare spațiu urban în scopul creșterii confortului fizic al rezidenților din zonă (în special în raport cu nivelurile de zgomot și poluare), siguranței copiilor care merg la școală ori se joacă pe trotuare; - Optimizarea folosirii spațiului urban și îmbunătățirea calității vieții prin reamenajarea zonelor reziduale rămase printre blocurile ansamblurilor de locuințe și a terenurilor din centrul orașului; - Testarea vocațiilor alternative ale spațiilor urbane, altele decât pentru deplasarea și staționarea autovehiculelor, prin organizarea de evenimente culturale; - Crearea unui itinerariu pietonal în zona centrală a orașului care să lege mai multe spații publice și instituții culturale.
Studii existente	Proiectul se încadrează în SIDU pentru Polul de creștere Ploiești 2014-2020
Valoare estimată	8.925.000 euro, TVA inclus
Posibile surse de finanțare	Programul Operațional Asistență Tehnică (POAT) 2014-2020; POR 2021-2027; Buget local.
Perioada estimată de implementare	2021-2027
UAT MUNICIPIUL PLOIEȘTI	
OG III. (4) Proiectul nr.	
Titlul proiectului: Asigurarea accesibilității în zona industrială Ploiești Sud, a campusului universitar, prin modernizarea pasajului rutier peste CF Gara de Sud	
Scopul proiectului	<p>Obiectivul general:</p> <p>Îmbunătățirea condițiilor de accesibilitate, reorganizare circulație în zonă.</p>
Obiective specifice	<p>Obiective specifice:</p> <ul style="list-style-type: none"> - Promovarea modalităților de transport curate - introducerea sistemelor P+R în sudul municipiul Ploiești (zona Hipodrom); - Îmbunătățirea condițiilor de deplasare pentru pietoni, prin realizarea unui pasaj pietonal + ciclabil subteran sau suprateran la Gara de Sud.
Justificarea necesității / probleme abordate	<p>Proiectul are în vedere îmbunătățirea condițiilor de mediu, reducerea de CO₂ prin promovarea modalităților de transport curate prin extinderea sau modernizarea traseelor pentru pietoni și biciclete și prin utilizarea de mijloace de transport ecologice.</p> <p>De asemenea, va îmbunătăți accesibilitatea directă între anumite cartiere precum și condițiile de transport public.</p>
Măsurile principale	<p>Principalele măsuri propuse sunt:</p> <ul style="list-style-type: none"> - Realizarea unui pasaj pietonal + ciclabil subteran sau suprateran la Gara de Sud în legătură cu cartierul Bariera București și eventual cu peroanele gării;

	<ul style="list-style-type: none"> - Amenajare P+R în municipiul Ploiești în zona Hipodrom; - Amenajarea pistelor cu dublu sens; - Interconectarea rețelei existente pentru biciclete.
Studii existente	Proiectul se încadrează în SIDU pentru Polul de creștere Ploiești 2014-2020
Valoare estimată	15.000.000 euro, din care finanțare nerambursabilă 12.605.042 euro fără TVA
Posibile surse de finanțare	POR 2021-2027; Buget local
Perioada estimată de implementare	2021-2027
UAT MUNICIPIUL PLOIEȘTI	
OG III. (5) Proiectul nr.	
Titlul proiectului: Construcție pasaj pe str. Râfov	
Scopul proiectului	Obiectivul general: Îmbunătățirea condițiilor de accesibilitate, reducerea emisiilor de gaze poluante, reorganizare circulație în zonă.
Obiective specifice	Obiective specifice: <ul style="list-style-type: none"> - Construcție pasaj pe str. Râfov (la intersecție cu CF) (pasaj cu 2 benzi + trotuar + pistă de biciclete); - Realizare de piste pentru pietoni și pentru bicicliști.
Justificarea necesității / probleme abordate	Proiectul are în vedere îmbunătățirea condițiilor de mediu, reducerea de CO2 prin promovarea modalităților de transport curate prin extinderea sau modernizarea traseelor pentru pietoni și biciclete și prin utilizarea de mijloace de transport ecologice. De asemenea, va îmbunătăți accesibilitatea directă între anumite cartiere precum și condițiile de transport public.
Măsuri principale	<ul style="list-style-type: none"> - Construcție pasaj pe str. Râfov; - Infrastructură pentru bicicliști; - Infrastructură pentru pietoni.
Studii existente	Proiectul se încadrează în SIDU pentru Polul de creștere Ploiești 2014-2020
Valoare estimată	15.000.000 euro, TVA inclus
Posibile surse de finanțare	POR 2021-2027; Buget local
Perioada estimată de implementare	2021-2027
UAT MUNICIPIUL PLOIEȘTI	
OG III. (6) - Proiectul nr.	
Titlul proiectului: Completare legături Nord-Est, inclusiv reabilitare strada Ștrandului și amenajare P+R	
Scopul proiectului	Obiectivul general: Îmbunătățirea condițiilor de accesibilitate, reducerea emisiilor de gaze poluante și funcționalizarea rețelei stradale pentru a realiza legături directe între cartiere și principalele puncte de interes.
Obiective specifice	Obiective specifice:

	<ul style="list-style-type: none"> - Modernizarea stațiilor de tramvai / troleibuz / autobuz; - Îmbunătățirea condițiilor de accesibilitate și siguranță; - Completare legături inelare nord-est.
Justificarea necesității / probleme abordate	<p>Proiectul are în vedere îmbunătățirea condițiilor de mediu, reducerea de CO2 prin promovarea modalităților de transport curate prin extinderea sau modernizarea traseelor pentru pietoni și biciclete și prin utilizarea de mijloace de transport ecologice.</p> <p>De asemenea, va îmbunătăți accesibilitatea directă între anumite cartiere precum și condițiile de transport public.</p>
Măsuri principale	<ul style="list-style-type: none"> - Modernizarea stațiilor de tramvai / troleibuz / autobuz Ștrand Bucov (echipare cu panouri de informații, acoperiș, îmbunătățirea condițiilor de accesibilitate și siguranță); - Reabilitare str. Ștrandului (între pasaj Bucov - limită municipiul Ploiești, inclusiv amenajare piste biciclete), amenajare intersecție str. Ștrandului / DN1B; - Construcție pasaj pe str. Râfov (la intersecție cu CF) (pasaj cu 2 benzi + trotuar + pistă de biciclete); - Completare legături inelare nord-est: străpungere str. Apelor - str. Găgeni (între str. Ștrandului și str. Găgeni); - P+R pe str. Ștrandului, în nord-estul municipiului Ploiești (zona Ștrand Bucov); - Extindere piste pentru biciclete pe direcția Est-Vest între zona centrală și cartierul Bereasca până la Centura Est - str. Ștrandului; - Completare rețea în Cartierul Bereasca cu legătură la satul Țânțăreni (Blejoi): str. Stejarului (între str. Izvorului și str. Crăițelor) și str. Crăițelor (între str. Stejarului și str. Ștrandului).
Studii existente	Proiectul se încadrează în PMUD pentru Polul de creștere Ploiești 2014-2020
Valoare estimată	25.000.000 euro, TVA inclus
Posibile surse de finanțare	POR 2021-2027; Buget local
Perioada estimată de implementare	2021-2027
UAT MUNICIPIUL PLOIEȘTI	
OG III. (7) - Proiectul nr.	
Titlul proiectului: Lărgire la 4 benzi DN 72 și pasaj peste CF	
Scopul proiectului	<p>Obiectivul general:</p> <p>Îmbunătățirea condițiilor de accesibilitate, reducerea emisiilor de gaze poluante și funcționalizarea rețelei stradale pentru a realiza legături directe între cartiere și principalele puncte de interes.</p>
Obiective specifice	<p>Obiective specifice:</p> <ul style="list-style-type: none"> - Îmbunătățirea condițiilor de accesibilitate și siguranță; - Completare legături inelare nord-vest.
Justificarea necesității / probleme abordate	<p>Proiectul are în vedere îmbunătățirea condițiilor de mediu, reducerea de CO2 prin promovarea modalităților de transport curate.</p> <p>De asemenea, va îmbunătăți accesibilitatea directă între anumite cartiere precum și condițiile de transport public.</p>
Măsuri principale	<ul style="list-style-type: none"> - Îmbunătățirea condițiilor de mediu;

	<ul style="list-style-type: none"> - Refacere pasaj peste calea ferată; - Lărgire la 4 benzi DN 72; - Extinderea traseelor pentru pietoni și biciclete.
Studii existente	Proiectul se încadrează în PMUD pentru Polul de creștere Ploiești 2014-2020
Valoare estimată	4.530.303,99 euro TVA inclus
Posibile surse de finanțare	POR 2021-2027; Buget local
Perioada estimată de implementare	2021-2027

UAT MUNICIPIUL CÂMPINA	
OG III. (1) Proiectul nr. (Mobilitate urbană)	
Titlul proiectului: Creșterea mobilității urbane nepoluante prin investiții de tip integrat în soluții inteligente aferente unui coridor de mobilitate N-S din municipiul Câmpina	
Măsuri principale	<p>Propunere de intervenții majore în cadrul proiectului:</p> <ul style="list-style-type: none"> - Reconfigurarea spațială a principalelor artere de pe axa N-S astfel încât să înglobeze piste de biciclete / benzi dedicate transportului public (Calea Daciei, Bulevardul Bălcescu, Bulevardul Carol I) și extinderea spațiului pietonal în zona centrală; - Crearea unui spațiu pietonal în centrul orașului (zona Carol 1) și redirecționarea circulației rutiere prin pasaj subteran sau pe străzi adiacente; - Achiziția de autobuze electrice și realizarea punctelor de alimentare / reîncărcare; - Realizarea Sistemului inteligent de Management al Traficului; - Amenajare aliniament spațiu verde; - Dotarea cu mobilier urban de tip smart; - Crearea unor străzii de tip shared-space în zonele adiacente coridorului principal.

UAT MUNICIPIUL CÂMPINA	
OG III. (2) Proiectul nr. (Mobilitate urbană)	
Titlul proiectului: Creșterea performanțelor transportului public prin investiții de tip integrat în soluții inteligente aferente unui coridor de mobilitate E-V din municipiul Câmpina	
Măsuri principale	<p>Propunere de intervenții majore în cadrul proiectului:</p> <ul style="list-style-type: none"> - Reconfigurarea spațială a principalelor artere de pe axa N-S astfel încât să înglobeze piste de biciclete / benzi dedicate transportului public (Bulevardul Culturii, Calea Doftanei) și extinderea spațiului pietonal în zona centrală; - Achiziția de autobuze electrice și realizarea punctelor de alimentare / reîncărcare; - Realizarea Sistemului Inteligent de Management al Traficului;

	<ul style="list-style-type: none"> - Amenajare aliniament spațiu verde; - Dotarea cu mobilier urban de tip smart; - Crearea unor străzi de tip shared-space în zonele adiacente coridorului principal.
UAT MUNICIPIUL CÂMPINA	
OG III. (3) Proiectul nr. (Mobilitate urbană)	
Titlul proiectului: Realizarea unui centru intermodal de transport public al Municipiului Câmpina, integrat cu sistem park-and-ride	
UAT MUNICIPIUL CÂMPINA	
OG III. (4) Proiectul nr. (Mobilitate urbană)	
Titlul proiectului: Modernizarea sistemului de transport public: e-ticketing, bilet turistic, sistem de informare în stații, sistem de informare în autobuz, monitorizare video internă, monitorizare GPS	
UAT MUNICIPIUL CÂMPINA	
OG III. (5) Proiectul nr. (Mobilitate urbană)	
Titlul proiectului: Modernizarea stațiilor de transport public și instalarea de echipamente interactive pentru aducerea la standardul de „Smart Bus Station”	
UAT MUNICIPIUL CÂMPINA	
OG III. (6) Proiectul nr. (Mobilitate urbană)	
Titlul proiectului: Crearea de noi spații pietonale și de recreere prin amenajarea unor spații inundabile pe malul râului Doftana	
UAT MUNICIPIUL CÂMPINA	
OG III. (7) Proiectul nr. (Mobilitate urbană)	
Titlul proiectului: Câmpina VeloCity - Sistem integrat de mobilitate alternativă de tip bike sharing	
UAT MUNICIPIUL CÂMPINA	
OG III. (8) Proiectul nr. (Mobilitate urbană)	
Titlul proiectului: Implementarea Sistemului Integrat de Management al traficului urban (Subsistem de comunicații pe fibră optică; Subsistem adaptiv; Subsistem de supraveghere video trafic auto; Integrare camere video din sistemul de e-ticketing; Prioritizare transport public; Extindere și la alte intersecții / străzi; Dispecerat)	
UAT MUNICIPIUL CÂMPINA	
OG III. (9) Proiectul nr. (Mobilitate urbană)	
Titlul proiectului: Construirea de parcuri subterane / supraterane în vederea decongestionării / fluidizării traficului din municipiul Câmpina	
UAT MUNICIPIUL CÂMPINA	
OG III. (10) Proiectul nr. (Mobilitate urbană)	
Titlul proiectului: Construirea unei parcuri supraterane în zona “Bazar” din Municipiul Câmpina	
UAT MUNICIPIUL CÂMPINA	
OG III. (10) Proiectul nr. (regenerare urbană)	
Titlul proiectului: Reconvertirea funcțională a unităților industriale degradate și crearea unui program pilot de tratare a terenurilor contaminate prin vegetație (Rafinăria Steaua Română, Zona Batale)	
UAT MUNICIPIUL CÂMPINA	
OG III. (11) Proiectul nr. (regenerare urbană)	

Titlul proiectului: Regenerare urbană prin transformarea liniilor de cale ferată dezafectate și crearea unei axe verzi în cadrul orașului	
UAT MUNICIPIUL CÂMPINA	
OG III. (12) Proiectul nr. (regenerare urbană)	
Titlul proiectului: Regenerare urbană în zona Dealul Mușcel prin realizarea de spații de agrement (Parcul Fântâna cu Cireși, Lacul Cocor, Lacul Fermei)	
<i>Măsurile principale</i>	<p>Propunere de intervenții majore în cadrul proiectului:</p> <ul style="list-style-type: none"> - Crearea unui spațiu tematic multifuncțional pentru agrement și petrecere a timpului liber în toate anotimpurile; - Spații pentru activități de loisir în aer liber: locuri de joacă pentru copii, outdoor gym, puncte de belvedere; - Dotarea cu mobilier urban; - Crearea de alei pietonale.
UAT MUNICIPIUL CÂMPINA	
OG III. (13) Proiectul nr. (regenerare urbană)	
Titlul proiectului: Extinderea și modernizarea Serelor Primăriei Municipiului Câmpina pentru a fi convertite într-o grădină botanică	
UAT MUNICIPIUL CÂMPINA	
OG III. (14) Proiectul nr. (regenerare urbană)	
Titlul proiectului: Regenerare urbană în zona cartierelor de locuințe colective	
UAT MUNICIPIUL CÂMPINA	
OG III. (15) Proiectul nr. (regenerare urbană)	
Titlul proiectului: Amenajarea parcului municipal ca parc tematic	
UAT MUNICIPIUL CÂMPINA	
OG III. (16) Proiectul nr. (regenerare urbană)	
Titlul proiectului: Consolidare B-dul Carol I de la intersecția cu strada Siret până la pod Lunca Cornului	
UAT MUNICIPIUL CÂMPINA	
OG III. (17) Proiectul nr. (regenerare urbană)	
Titlul proiectului: Consolidare strada Plevnei	
UAT MUNICIPIUL CÂMPINA	
OG III. (18) Proiectul nr. (Eficiență energetică)	
Titlul proiectului: Creșterea performanței energetice a clădirilor publice în vederea îmbunătățirii eficienței energetice	
UAT MUNICIPIUL CÂMPINA	
OG III. (19) Proiectul nr. (Eficiență energetică)	
Titlul proiectului: Creșterea eficienței energetice în 50 de blocuri de locuințe	
UAT MUNICIPIUL CÂMPINA	
OG III. (20) Proiectul nr. (Eficiență energetică)	
Titlul proiectului: Utilizarea surselor de energie neconvențională: încurajarea încălzirii prin utilizarea panourilor solare, atât a locuințelor, cât și a spațiilor de producție	
UAT MUNICIPIUL CÂMPINA	
OG III. (21) Proiectul nr. (Economie circulară)	
Titlul proiectului: Sistem Inteligent tip IoT de colectare proactivă a deșeurilor municipale și	

UAT ORAȘUL AZUGA	
OG III. (1) Proiectul nr.	
Titlul proiectului: Construire parc fotovoltaic în orașul Azuga și racordare la sistemul energetic național	
<i>Scopul proiectului</i>	Creșterea eficienței energetice, îmbunătățirea calității aerului și reducerea emisiilor de gaze cu efect de seră, prin utilizarea sistemelor de panouri fotovoltaice pentru producerea de energie electrică necesară consumului propriu și livrarea surplusului în sistemul energetic național.
<i>Obiective specifice</i>	Furnizarea de energie electrică din surse regenerabile pentru consumul propriu; Reducerea dependenței de sistemul național de energie electrică prin exploatarea resurselor interne.
<i>Justificarea necesității / probleme abordate</i>	
<i>Măsuri principale</i>	
<i>Studii existente</i>	
<i>Valoare estimată</i>	50.000.000,00 lei
<i>Posibile surse de finanțare</i>	POR și bugetul local
<i>Perioada estimată de implementare</i>	2022 - 2026
UAT ORAȘUL AZUGA	
OG III. (2) Proiectul nr.	
Titlul proiectului: Creșterea gradului de protecție a pârtiilor de pe raza orașului Azuga, prin plantarea de perdele forestiere	
<i>Scopul proiectului</i>	Reducerea consumului de apă și energie electrică pentru producerea zăpezii artificiale și scăderea riscurilor de accidente.
<i>Obiective specifice</i>	Crearea unor perdele de protecție împotriva vântului în zona pârtiilor de schi.
<i>Justificarea necesității / probleme abordate</i>	Protejarea pârtiilor de schi împotriva intemperiilor.
<i>Măsuri principale</i>	
<i>Studii existente</i>	
<i>Valoare estimată</i>	2.000.000,00 lei
<i>Posibile surse de finanțare</i>	POR și buget local
<i>Perioada estimată de implementare</i>	2022 - 2024
UAT ORAȘUL AZUGA	
OG III. (3) Proiectul nr.	
Titlul proiectului: Modernizarea sistemului de iluminat public în orașul Azuga	
<i>Scopul proiectului</i>	Modernizarea și extinderea sistemului de iluminat public.
<i>Obiective specifice</i>	Înlocuirea corpurilor de iluminat public existente cu unele performanțe din punct de vedere energetic;

	Reducerea consumului de energie electrică.
<i>Justificarea necesității / probleme abordate</i>	Reducerea costurilor și îmbunătățirea calității iluminatului public.
<i>Măsuri principale</i>	
<i>Studii existente</i>	
<i>Valoare estimată</i>	5.000.000,00 lei
<i>Posibile surse de finanțare</i>	POR și buget local
<i>Perioada estimată de implementare</i>	2022 - 2024
UAT ORAȘUL AZUGA	
OG III. (4) - Proiectul nr.	
Titlul proiectului: Reabilitarea termică a locuințelor multi-etajate de pe raza orașului Azuga	
<i>Scopul proiectului</i>	Reducerea emisiilor de gaze cu efect de seră în clădirile rezidențiale.
<i>Obiective specifice</i>	Reabilitarea termică a clădirilor.
<i>Justificarea necesității / probleme abordate</i>	Regenerarea și reducerea poluării aerului prin reducerea emisiilor de gaze cu efect de seră în clădirile rezidențiale.
<i>Măsuri principale</i>	
<i>Studii existente</i>	
<i>Valoare estimată</i>	20.000.000,00 lei
<i>Posibile surse de finanțare</i>	POR și buget local
<i>Perioada estimată de implementare</i>	2023 - 2025
UAT ORAȘUL AZUGA	
OG III. (5) - Proiectul nr.	
Titlul proiectului: Realizare zid de sprijin str. Parcului, str. Muncii, str. 9 Mai, oraș Azuga	
<i>Scopul proiectului</i>	Reducerea impactului negativ al alunecărilor de teren asupra sănătății publice și calității vieții.
<i>Obiective specifice</i>	Stoparea unei alunecări de teren prin realizarea unui zid de sprijin; Creșterea gradului de protecție împotriva alunecărilor de teren.
<i>Justificarea necesității / probleme abordate</i>	Prăbușiri provocate de apele pluviale, instabilitatea terenului. Necesitatea realizării investiției este justificată de situația imobilelor și locuitorilor din zonă.
<i>Măsuri principale</i>	
<i>Studii existente</i>	
<i>Valoare estimată</i>	10.000.000,00 lei
<i>Posibile surse de finanțare</i>	POR și bugetul local
<i>Perioada estimată de implementare</i>	2024 - 2026
UAT ORAȘUL AZUGA	
OG III. (6) - Proiectul nr.	
Titlul proiectului: Amenajare spații verzi în orașul Azuga	

Scopul proiectului	Revitalizarea orașului, regenerarea și reducerea poluării aerului, prin amenajarea de noi spații verzi.
Obiective specifice	Reconversia și refuncționalizarea terenurilor; Creșterea ponderii spațiilor verzi / locuitor.
Justificarea necesității / probleme abordate	Îmbunătățirea calității aerului.
Măsuri principale	
Studii existente	
Valoare estimată	8.000.000,00 lei
Posibile surse de finanțare	POR și buget local
Perioada estimată de implementare	2023 - 2026

UAT ORAȘUL BREAZA	
OG III. (1) Proiectul nr.	
Titlul proiectului: Amenajare ravene și torenți în orașul Breaza, Bazin Hidrografic Prahova - Torenți Șipot, Cacova și Valea Câmpului	
Scopul proiectului	Amenajarea torenților Șipot, Cacova și Valea Câmpului pe o lungime de 6.699 m și o suprafață totală de 37.378 mp. Ecologizarea zonei, regularizarea cursului celor trei torenți în scopul creșterii gradului de confort și siguranță al locuitorilor, protejarea florei și faunei din zonă, prin conservarea habitatelor de eroziune care necesită a fi rezolvate.
Obiective specifice	Obiectivul general al proiectului este amenajarea torenților Șipot, Cacova și Valea Câmpului pe o lungime totală de cca. 6800 m (6,80 km) și o suprafață totală de cca. 38500 mp. Obiectivele specifice sunt: ecologizarea zonei și regularizarea cursului celor trei torenți în scopul creșterii gradului de confort și siguranță al locuitorilor și protejarea florei și faunei din zonă, prin conservarea habitatelor speciilor existente.
Justificarea necesității / probleme abordate	Proiectul propune amenajarea celor trei torenți: Șipot, Cacova și Valea Câmpului, care străbat intravilanul orașului Breaza, de la Nord la Sud. Aceștia reprezintă o sursă importantă de poluare prin deșeurile depozitate abuziv de către anumiți locuitori, deșeuri care sunt purtate de cursul de apă până în râul Prahova. Prin erodarea terenurilor suferită în perioadele cu precipitații însemnate, se produc alunecări de teren care pun în pericol locuințele existente și terenurile din zonele apropiate celor trei torenți. Astfel, o amenajare a acestora poate să aducă un important beneficiu calității vieții locuitorilor din orașul Breaza, cât și ecosistemelor din bazinul superior al râului Prahova, prin eliminarea unei importante surse de poluare și facilitarea accesului organelor de control pe toată lungimea torenților în vederea prevenirii depozitării abuzive a deșeurilor.
Măsuri principale	Lungimea totală și suprafață proiectată a celor trei torenți este de 6699 m, respectiv 37378 mp
Studii existente	Studiu de fezabilitate
Valoare estimată	48.610.000 lei
Posibile surse de finanțare	POR 2021-2027
Perioada estimată de implementare	36 luni

UAT ORAȘUL BUȘTENI	
OG III. (1) Proiectul nr.	
Titlul proiectului: Realizarea unei hărți digitale de risc (alunecări de teren, inundații, avalanșe, zone de protecție forestieră)	
Scopul proiectului	Evidențierea zonelor cu risc ale UAT Bușteni prin realizarea hărții digitale de risc în vederea unei bune gestionări a acestor zone.
Obiective specifice	- Identificarea zonelor de risc.
Justificarea necesității / probleme abordate	Lipsa hărților de risc întocmite de către specialiști despre factorii de influență, precum: configurația terenului natural (pantei), caracteristicile fizico-mecanice ale straturilor de teren cu potențial de alunecare, precipitațiile abundente din perioada de primăvară și toamnă, intervențiile antropice, realizarea construcțiilor pe terenuri în pantă, vegetația, hidrologia și hidrogeologia zonei, precum și lipsa unor soluții pentru stabilizarea acestora.
Măsurile principale	- Analiza hărților digitale și în format tipărit existente; - Procesarea datelor obținute; - Analiza în teren a problemelor identificate; - Realizarea detaliată a hărții digitale de risc.
Studii existente	Cadrul legal - HG 447 / 2003 cu modificările și completările ulterioare; Cadrul legislativ european.
Valoare estimată	1.000.000 lei
Posibile surse de finanțare	Bugetul local; Fonduri europene; Parteneriat public privat; Programe guvernamentale; Alte surse atrase.
Perioada estimată de implementare	2021 - 2027
UAT ORAȘUL BUȘTENI	
OG III. (2) Proiectul nr.	
Titlul proiectului: Stații și microstații de epurare ale afluenților râului Prahova	
Scopul proiectului	Soluționarea sistemică a problemei referitoare la apele uzate prin construirea de microstații de epurare pe afluenții râului Prahova din orașul Bușteni.
Obiective specifice	Creșterea nivelului de colectare și epurare a apelor uzate de la nivelul orașului Bușteni; Construirea unor microstații de epurare pe afluenții râului Prahova de la nivelul orașului Bușteni; Îmbunătățirea stării ecologice și evitarea deversării apelor uzate în afluenții râului Prahova din orașul Bușteni.
Justificarea necesității / probleme abordate	Existența unui sistem mixt de colectare a apelor reziduale menajere la nivelul orașului Bușteni reprezintă principala sursă de degradare a calității apei a afluenților râului Prahova și o sursă de poluare pentru sol, subsol, apa freatică și de suprafață a acestora.
Măsurile principale	Modernizarea sistemului de management al apei și sistematizarea canalizării menajere prin: - Reducerea poluării apei freactice și a apei de suprafață în zonă; - Îmbunătățirea calității apei prin stoparea evacuării directe a apelor uzate în afluenții râului Prahova - oraș Bușteni; - Realizarea unei mai bune sistematizări a canalizării din zonă; - Creșterea calității vieții locuitorilor orașului Bușteni; - Reducerea poluării.
Studii existente	Directiva privind tratarea apelor urbane reziduale; Directiva privind apa potabilă; Directiva privind deșeurile; Cadrul legislativ național;

	Studii de fezabilitate.
Valoare estimată	100.000.000 lei
Posibile surse de finanțare	Bugetul local; Fonduri europene; Parteneriat public privat; Programe guvernamentale; Alte surse atrase.
Perioada estimată de implementare	2021 - 2027
UAT ORAȘUL BUȘTENI	
OG III. (3) Proiectul nr.	
Titlul proiectului: Sistematizarea și igienizarea malurilor râului Prahova	
Scopul proiectului	Sistematizarea și igienizarea malurilor râului Prahova pentru a oferi atât locuitorilor cât și turiștilor orașului Bușteni un spațiu public atractiv și revigorant.
Obiective specifice	Igienizarea malurilor râului Prahova; Realizarea de spații de agrement pentru revigorarea turismului.
Justificarea necesității / probleme abordate	Depozitarea și aruncarea deșeurilor pe cursurile de apă rămâne o problemă care afectează nu doar calitatea apelor, dar și activitățile socio-economice.
Măsurile principale	Igienizarea malurilor afluenților râului Prahova din orașul Bușteni; Curățarea gurilor de scurgere a apelor pluviale a șanțurilor și podețelor aparținând domeniului public și privat.
Studii existente	Cadrul legislativ național
Valoare estimată	50.000.000 lei
Posibile surse de finanțare	Bugetul local; Fonduri europene; Parteneriat public privat; Programe guvernamentale; Alte surse atrase.
Perioada estimată de implementare	2021 - 2027
UAT ORAȘUL BUȘTENI	
OG III. (4) Proiectul nr.	
Titlul proiectului: Amenajare platforme de colectare deșeurii municipale	
Scopul proiectului	Amenajarea și amplasarea a 50 platforme subterane și supraterane pentru colectarea selectivă a deșeurilor și a gunoii menajere în anumite locații din orașul Bușteni.
Obiective specifice	<ul style="list-style-type: none"> - Construirea unor puncte de colectare selectivă a deșeurilor municipale amplasate în exteriorul clădirilor, puncte prevăzute cu coșuri de inserție pentru fiecare tip de deșeu, cu construcție subterană, în camere speciale betonate în detrimentul punctelor de colectare clasice cu amplasare supraterană; - Garantarea atingerii nivelului cel mai ridicat în ceea ce privește colectarea selectivă a deșeurilor și a gunoii menajere din orașul Bușteni; - Posibilitatea controlului și prevenirea colectării neautorizate, în special fenomenul migrației deșeurilor în localitățile învecinate; - Responsabilizarea utilizatorului pentru o colectare corectă a deșeurilor diferențiate, cu ajutorul campaniilor informative adecvate.
Justificarea necesității / probleme abordate	Depozitarea improprie a deșeurilor, în special a celor menajere, ceea ce duce la deteriorarea aspectului general al stațiunii - oraș Bușteni. Colectarea deșeurilor se face în mod selectiv în containere supraterane care generează disconfort vizual și olfactiv, sunt puncte de atracție pentru rozătoare, animale fără stăpân, oameni ai străzii care răscolesc gunoaiele din containere, fapt ce duce la împrăștierea acestora în împrejurul zonei amenajate în acest scop.

Măsuri principale	<ul style="list-style-type: none"> - Legarea platformei la rețeaua de canalizare, împrejurarea cât și acoperirea platformei cu un sistem ce trebuie să fie prevăzut cu acces controlat la deșeuri. - Este un sistem modern, colectarea deșeurilor este silențioasă, discretă și permite menținerea curățeniei la punctele gospodărești. - Protecția mediului înconjurător și a sănătății publice prin colectarea tuturor deșeurilor de la populație, inclusiv al depozitelor clandestine de pe teritoriul orașului Bușteni. - Platformele subterane de colectare a deșeurilor oferă soluții inteligente operatorilor locali. - Sistemul electronic integrat de monitorizare și gestiune centralizează date referitoare la gradul de umplere, greutatea fiecărui recipient colectat, tipul acestuia, adresa, utilizatorii sau fracția colectată. - În același timp, sistemul îi oferă operatorului date referitoare la poziția GPS a autocamioanelor de colectare, avertizare atunci când containerele se apropie de umplere, optimizarea rutelor de golire a containerelor pline. - Reducerea consumului de energie și combustibil, evitându-se chiar și mai mult poluarea.
Studii existente	Cadrul legislativ național; Armonizare legislație UE cu cea națională; Strategia Națională de Gestionare a Deșeurilor (SNGD); Planul Național de Gestionare a Deșeurilor (PNGD); Planurile Regionale de Gestionare a Deșeurilor (PRGD); Planurile Județene de Gestionare a Deșeurilor (PJGD).
Valoare estimată	20.500.000 lei
Posibile surse de finanțare	Fonduri europene; Parteneriat public privat; Programe guvernamentale; Alte surse atrase.
Perioada estimată de implementare	2021 - 2027
UAT ORAȘUL BUȘTENI	
OG III. (5) Proiectul nr.	
Titlul proiectului: Reabilitarea fațadelor și eficientizarea termică a clădirilor în centrul civic și de patrimoniu	
Scopul proiectului	Reabilitarea structural-arhitecturală a fațadelor clădirilor din centrul orașului Bușteni și eficientizarea termică a acestora.
Obiective specifice	<ul style="list-style-type: none"> - Asigurarea unui climat de siguranță a populației; - Asigurarea unui mediu înconjurător sănătos; - Asigurarea identității și coerenței zonei; - Integrarea armonioasă în ansamblul localității; - Creșterea calității arhitectural-ambientale a clădirilor; - Ridicarea conștiinței civice a cetățenilor care dețin proprietăți în clădirile din Centrul orașului Bușteni aflate într-o stare de degradare accentuată.
Justificarea necesității / probleme abordate	<ul style="list-style-type: none"> - Lipsa unei imagini unitare a clădirilor din centrul orașului Bușteni; - Necesitatea gestionării eficiente a patrimoniului construit; - Necesitatea punerii în siguranță a domeniului public; - Creșterea atractivității turistice și investiționale.
Măsuri principale	<ul style="list-style-type: none"> - Identificarea numărului de clădiri neîngrijite, cu o stare tehnică nesatisfăcătoare - în urma verificărilor din teren și a notelor tehnice de constatare a stării clădirilor civile (persoane fizice) sau economice (persoane juridice); - Intervenția asupra clădirilor situate în zona protejată cu valoare istorică și arhitecturală este aprobată și avizată potrivit legii de Direcția Județeană Prahova pentru Cultură, Culte și Patrimoniul Cultural Național; - Efectuarea unor cercetări (ex: istoria clădirii) pentru determinarea corectă a cauzelor deteriorărilor survenite și pentru dezvoltarea unor soluții speciale pentru nivelul umidității construcțiilor.

<i>Studii existente</i>	Cadrul legal în vigoare
<i>Valoare estimată</i>	50.000.000 lei
<i>Posibile surse de finanțare</i>	Fonduri europene; Parteneriat public privat; Programe guvernamentale; Alte surse atrase.
<i>Perioada estimată de implementare</i>	2021 - 2027
UAT ORAȘUL BUȘTENI	
OG III. (6) Proiectul nr.	
Titlul proiectului: Eficientizarea energetică a imobilelor aparținând domeniului public și privat a UAT Bușteni	
<i>Scopul proiectului</i>	Creșterea eficienței energetice a clădirilor din domeniul public și privat al orașului Bușteni prin măsuri de reabilitare termică, contribuind la îmbunătățirea condițiilor oferite cetățenilor orașului, reducerea consumului de energie finală, scăderea anuală a consumului de gaze cu efect de seră, gestionarea inteligentă a energiei și prevederea unor surse regenerabile de producere a energiei.
<i>Obiective specifice</i>	<ul style="list-style-type: none"> - Creșterea numărului de clădiri publice și private din orașul Bușteni cu o clasificare mai bună a consumului de energie din oraș; - Implementarea unor măsuri de reducere a consumului anual specific de energie, implicit a consumului anual de energie finală; - Reducerea consumului anual de energie pentru încălzire; - Reducerea emisiilor de carbon; - Îmbunătățirea eficienței energetice a clădirilor în vederea obținerii unei economii anuale de energie primară.
<i>Justificarea necesității / probleme abordate</i>	<ul style="list-style-type: none"> - Deteriorarea și declinul continuu al sistemelor de electricitate și de termoficare sunt deosebit de supărătoare și subminează calitatea vieții în orașul Bușteni. - Investițiile în reabilitarea locuințelor sunt percepute ca fiind investiții de lungă durată, deși au un impact imediat în creșterea gradului de confort din locuințe și în îmbunătățirea calității vieții. - Există puține date referitoare la stocul existent de clădiri și a potențialului acestora de creștere a eficienței energetice și de reducere a emisiilor de CO2. - Absența unei evaluări clare a situației prezente afectează elaborarea unei viziuni fundamentate economic și a unor programe durabile care să exploateze potențialul maxim de economii de energie la costuri optime.
<i>Măsurile principale</i>	<ul style="list-style-type: none"> - Actualizarea stării tehnice a clădirilor printr-un audit energetic care certifică nivelul de performanță energetică actual; - Scăderea consumului de energie anuală totală și scăderea consumului de energie specifică pentru încălzire; - Producerea de energie complementară din surse regenerabile pentru a atinge un nivel minim de 15% din consumul total al energiei primare; - Scăderea emisiilor de gaze cu efect de seră în atmosferă; - Protejarea mediului înconjurător.
<i>Studii existente</i>	Legislația comunitară și națională în domeniul creșterii performanțelor energetice a clădirilor; Studii DALI.
<i>Valoare estimată</i>	100.000.000 lei
<i>Posibile surse de finanțare</i>	Fonduri europene; Parteneriat public privat; Programe guvernamentale; Alte surse atrase.
<i>Perioada estimată de implementare</i>	2021 - 2027
UAT ORAȘUL BUȘTENI	

OG III. (7) Proiectul nr.	
Titlul proiectului: Modernizare prin telegestiune și dimare a iluminatului public, monitorizare video a zonelor de salubritate	
Scopul proiectului	Modernizarea, extinderea și eficientizarea sistemului de iluminat public (stradal rutier, pietonal și ornamental) prin înlocuirea corpurilor de iluminat existente pe stâlpii existenți (afereți sistemului / rețelelor de distribuție a energiei electrice), cu corpuri (aparate) de iluminat bazate pe tehnologie LED, echipate cu sistem de dimare, precum și instalarea unui sistem de management prin telegestiune în aparatele de iluminat ale sistemului de iluminat public.
Obiective specifice	<ul style="list-style-type: none"> - Implementarea unui sistem de telegestiune pentru iluminatul public care va asigura monitorizarea și controlul a celor 1400 de corpuri de iluminat; - Reducerea consumului energetic și implicit reducerea emisiilor de gaze cu efect de seră - CO2 prin scăderea cu până la 50% din valoarea inițială; - Gestionarea iluminatului public prin oferirea interoperabilității cu diferite tehnologii de comunicație și platforme; - Asigurarea compatibilității cu diferiți producători de corpuri de iluminat și alte dispozitive de tip smart city; - Utilizarea de către personalul administrativ al orașului pentru a controla și optimiza funcționarea iluminatului public dar și a operațiunilor de mentenanță.
Justificarea necesității / probleme abordate	Consumul ridicat de energie și costuri ridicate de infrastructură.
Măsurile principale	<ul style="list-style-type: none"> - Modernizarea infrastructurii publice de iluminat; - Compatibilitate cu infrastructura de iluminat existentă; - Colectarea datelor privind parametrii rețelei: curent, tensiune, consum, frecvențe, trafic; - Funcționare autonomă și adaptivă; - Conștientizare și informații în timp real; - Economie de energie; - Optimizarea întreținerii; - Reducerea emisiilor de CO2 și protejarea mediului; - Siguranța și confortul cetățenilor; - Reducerea cheltuielilor publice și economii la buget; - Creșterea calității serviciilor.
Studii existente	Strategia energetică a României; Plan de acțiune pentru energie durabilă; Plan de mobilitate urbană durabilă; Planul național în domeniul eficienței energetice; Documentații - SF / DALI + PT.
Valoare estimată	50.000.000 lei
Posibile surse de finanțare	Fonduri europene; Parteneriat public privat; Programe guvernamentale; Alte surse atrase.
Perioada estimată de implementare	2021 - 2027
UAT ORAȘUL BUȘTENI	
OG III. (8) Proiectul nr.	
Titlul proiectului: Asigurarea condițiilor de protecție a mediului în arealele turistice prin amplasarea unui număr suficient de bănci, pubele, toalete publice, alte obiecte de mobilier urban	
Scopul proiectului	Dotarea acestor zone cu echipamentele minime necesare asigurării condițiilor de protecție a mediului
Obiective specifice	<ul style="list-style-type: none"> - Amplasarea unui număr suficient de pubele pentru deșeuri, de preferință destinate colectării selective; - Echiparea zonelor de campare - și nu numai - cu toalete ecologice;

	- Echiparea zonelor de campare cu obiecte de mobilier urban specific; - Amplasarea de panouri de informare / conștientizare asupra necesității protecției mediului înconjurător.
Justificarea necesității / probleme abordate	Zonele de agrement și / sau de drumeție de pe raza orașului sunt în general expuse poluării generate de turiști (deșeuri de toate tipurile lăsate pe jos într-un mod dezorganizat, campări ilegale - în special la sfârșit de săptămână etc.)
Măsuri principale	Creșterea nivelului de colectare selectivă a deșeurilor; Reducerea cantității de deșeuri depuse necontrolat în mediul înconjurător; Protejarea mediului înconjurător prin diminuarea impactului depozitelor de deșeuri asupra mediului; Generarea unor economii la bugetul local; Îmbunătățirea imaginii orașului; Îmbunătățirea nivelului de curățenie din oraș; creșterea nivelului de trai al locuitorilor orașului.
Studii existente	Cadrul legislativ; HCL; strategii naționale; Strategia de dezvoltare durabilă a orașului Bușteni; Legislația UE.
Valoare estimată	1.000.000 lei
Posibile surse de finanțare	Fonduri europene; Parteneriat public privat; Programe guvernamentale; Alte surse atrase.
Perioada estimată de implementare	2021 - 2027
UAT ORAȘUL BUȘTENI	
OG III. (9) Proiectul nr.	
Titlul proiectului: Amenajarea locurilor de parcare și construcție parking în orașul Bușteni	
Scopul proiectului	Amenajarea unor locuri de parcare în zonele deficitare și construcția unui parking sub / suprateran.
Obiective specifice	- Amenajarea unor locuri de parcare în zonele deficitare din orașul Bușteni; - Construcția unui parking sub / suprateran; - Informatizarea managementului parcarilor.
Justificarea necesității / probleme abordate	În orașul Bușteni există zone deficitare din punct de vedere al numărului de locuri de parcare necesare.
Măsuri principale	- Locuri de parcare amenajate în zonele deficitare din orașul Bușteni; - Parking construit sub / suprateran; - Fluidizarea traficului din oraș.
Studii existente	Analiza traficului și a zonelor existente de parcare
Valoare estimată	30.000.000 lei
Posibile surse de finanțare	Fonduri europene; Parteneriat public privat; Programe guvernamentale; Alte surse atrase.
Perioada estimată de implementare	2021 - 2027
UAT ORAȘUL BUȘTENI	
OG III. (10) Proiectul nr.	
Titlul proiectului: Trecerea rețelelor electrice din montaj aerian în montaj subteran în centrul orașul Bușteni și pe principalele străzi adiacente	
Scopul proiectului	Trecerea în subteran a tuturor cablurilor aeriene situate pe ambele părți ale DN1 și a principalelor străzi adiacente din orașul Bușteni.

Obiective specifice	Modernizarea infrastructurii de alimentare cu energie electrică.
Justificarea necesității / probleme abordate	Necesitatea trecerii rețelelor electrice situate pe DN1, ambele părți, din montaj aerian în montaj subteran și pe principalele străzi adiacente din orașul Bușteni.
Măsurile principale	- Rețeaua de cabluri translatată în subteran; - Îmbunătățirea aspectului estetic al zonei; - Sistemizarea zonei; - Creșterea nivelului de trai al locuitorilor orașului.
Studii existente	Cadrul legislativ; HCL; strategii naționale; Strategia de dezvoltare durabilă a orașului Bușteni; Legislația UE.
Valoare estimată	30.000.000 lei
Posibile surse de finanțare	Fonduri europene; Parteneriat public privat; Programe guvernamentale; Alte surse atrase.
Perioada estimată de implementare	2021 - 2027

UAT ORAȘUL SINAIA	
OG III. (1) Proiectul nr.	
Titlul proiectului: Reconfigurare urbanistică în zona parcului central și realizarea unei zone pietonale cu acces carosabil restricționat între intersecția B-dul Carol I - Str.Aosta și intersecția B-dul Ferdinand, inclusiv realizarea unui pasaj auto subteran de legătură între B-dul Carol I și str. Eroilor	
Scopul proiectului	Reducerea emisiilor de carbon și crearea de zone pietonale și spații verzi în zona centrală a orașului Sinaia.
Obiective specifice	OS1. Dezvoltarea și regenerarea urbană a zonei centrale din orașul Sinaia; OS2. Natură și Comunitatea - integrarea capitalului natural și uman în vederea dezvoltării durabile și a creșterii calității vieții locuitorilor orașului Sinaia; OS3. Dezvoltarea economică a orașului Sinaia și dezvoltarea unui turism durabil, în acord cu mediul înconjurător.
Justificarea necesității / probleme abordate	Proiectul face parte din Planul de Mobilitate Urbană Durabilă elaborat conform legii la nivelul autorităților publice locale, aprobat prin H.C.L.48/04.03.2018.
Măsurile principale	În cadrul proiectului se vor realiza următoarele obiective de investiții: 1. Un pasaj auto subteran care va face legătura între Bulevardul Carol I, de la intersecția cu strada Aosta, cu Bulevardul Ferdinand, 2. Amenajarea unei zone pietonale la nivelul suprateran al pasajului nou creat, cu piste de biciclete, zone de relaxare, alei și mobilier urban, 3. Construirea unei parcări subterane situată între Bdul Carol I și str. Eroilor, de aproximativ 150 de locuri.
Studii existente	NU
Valoare estimată	15.000.000 euro fără TVA
Posibile surse de	Programul Operațional Regional (POR) SUD MUNTENIA 2021 - 2027

finanțare	
Perioada estimată de implementare	2021-2027
UAT ORAȘUL SINAIA	
OG III. (2) Proiectul nr.	
Titlul proiectului: Regenerare urbană zona Zgârbura prin realizarea de parcuri publice, zone de promenadă și incubator de afaceri	
Scopul proiectului	Îmbunătățirea mediului urban și realizarea dezvoltării economice prin intermediul unei economii bazate pe cunoaștere, inovatoare și productivă, cu un sector de servicii puternic, care să asigure un număr de locuri de muncă în concordanță cu Strategia de dezvoltare durabilă a orașului Sinaia 2016-2020.
Obiective specifice	OS 1 Integrarea socială și culturală a populației cartierului Izvor și Platou Izvor prin construirea unui incubator de afaceri, inclusiv amenajarea de zonă de recreere și parcare. OS 2 Dezvoltarea mediului de afaceri din Sinaia prin programe specifice și crearea de spații comerciale, într-o zonă circulată intens.
Justificarea necesității / probleme abordate	Proiectul este inclus în Strategia de dezvoltare durabilă a orașului Sinaia 2016-2020 aprobată prin HCL 154/12.10.2017, Cap.V - Direcții de dezvoltare durabilă la nivelul orașului Sinaia, pct. 1 - Mediul înconjurător - 12) Realizare parcuri publice și zone de promenadă în orașul Sinaia și pct. 8 - Mediul de afaceri-IMM - incubator de afaceri. În strategia de dezvoltare durabilă a orașului Sinaia sunt incluse patru direcții majore care crează un smart environment: poluare, protecția mediului, managerierea sustenabilă a resurselor și conservarea cadrului natural, prin crearea de noi zone urbane verzi.
Măsurile principale	1. Realizarea unui incubator de afaceri în fosta zonă industrială a orașului (zona Uzinei de Mecanică Fină MEFIN) reprezintă un proces dinamic de dezvoltare a afacerilor și acoperă o gamă largă de procese care ajută la scăderea ratei de eșec a companiilor aflate în faza inițială și accelerează dezvoltarea celor care au potențial de a deveni generatoare de locuri de muncă și de bunăstare. În principal acesta va oferi ingrediente principale pentru dezvoltarea unei afaceri de succes: un mediu antreprenorial și de formare, acces la mentori și investitori, vizibilitate pe piață, dezvoltarea unui mediu favorabil, sustenabil. 2. Realizarea de zone de promenadă și parcuri publice. Realizarea lucrărilor de reconversie funcțională a terenului degradat și transformarea acestuia în zone de agrement (alei de promenadă, terenuri de sport, parcuri) pentru petrecerea timpului liber pentru comunitate și pentru turiști ca urmare a fructificării oportunității de accesare a fondurilor nerambursabile. 3. Realizarea unei parcări în zonă. Reducerea emisiilor de echivalent CO2 generate de transportul rutier motorizat prin reducerea pătrunderii fluxurilor motorizate pe rețeaua stradală a orașului Sinaia, ca urmare a transformării zonei industriale Zgarbura într-o zonă cu destinație mixtă, inclusiv a unei zone de parcare. Pe axa N-S a orașului, amplasamentul este prins în zona de intrare în oraș dinspre București la sud și zona centrală a orașului spre nord. Amplasarea parcării în această zonă este menită reducerii traficului auto prin încurajarea parcării autovehiculelor și utilizării pentru deplasarea în oraș a mijloacelor de transport în comun hibride achiziționate deja.
Studii existente	NU
Valoare estimată	5.000.000 euro fără TVA
Posibile surse de finanțare	Programul Operațional Regional (POR) SUD MUNTENIA 2021- 2027

<i>Perioada estimată de implementare</i>	2021-2027
UAT ORAȘUL SINAIA	
OG III. (3) Proiectul nr.	
Titlul proiectului: „Creșterea eficienței energetice și a gestionării inteligente a energiei iluminat public Sinaia”	
<i>Scopul proiectului</i>	Dezvoltarea unei infrastructuri energetice eficiente și reducerea consumului prin implementarea unui sistem inteligent de iluminat public pe raza orașului Sinaia.
<i>Obiective specifice</i>	O.S.1 Creșterea eficienței energetice prin implementarea unui iluminat eficient energetic. O.S.2 Scăderea consumului energetic primar al iluminatului public.
<i>Justificarea necesității / probleme abordate</i>	În ultimii ani, pe raza orașului Sinaia s-a modernizat o mare parte din sistemul de iluminat stradal, iar pentru crearea unui sistem integrat la nivel urban, absolut tot sistemul ar trebui schimbat și adaptat strategiei locale.
<i>Măsurile principale</i>	1. Achiziționarea și instalarea unui număr de 479 corpuri de iluminat cu LED cu eficiență energetică ridicată. 2. Achiziționarea și instalarea sistemului de dimare / telegestiune care permite reglarea fluxului luminos la nivelul întregului obiectiv de investiție.
<i>Studii existente</i>	nu
<i>Valoare estimată</i>	1.177.079,37 lei cu TVA
<i>Posibile surse de finanțare</i>	Programul Agenției Fondului de Mediu de sprijinire a eficienței energetice și a gestionării inteligente a energiei în infrastructura de iluminat public
<i>Perioada estimată de implementare</i>	2021-2023
UAT ORAȘUL SINAIA	
OG III. (4) Proiectul nr.	
Titlul proiectului: Reabilitarea termică a clădirilor aflate în patrimoniul administrației locale	
<i>Scopul proiectului</i>	Reabilitarea termică a clădirilor aflate în patrimoniul orașului Sinaia și reducerea emisiilor de gaze cu efect de seră.
<i>Obiective specifice</i>	OS1. Creșterea eficienței energetice prin reabilitarea termică a clădirilor construite înainte de 1990, aflate în patrimoniul orașului Sinaia. OS2. Scăderea emisiilor anuale echivalente CO2; OS3. Scăderea consumului anual specific de energie primară.
<i>Justificarea necesității / probleme abordate</i>	Multe din clădirile aflate în patrimoniul orașului Sinaia au fost construite înainte de anul 1990 și nu sunt eficiente din punct de vedere termic, având un consum ridicat și o emisie crescută de gaze.

Măsuri principale	<ol style="list-style-type: none"> 1. Realizarea studiilor tehnico-economice pentru clădirile menționate în proiect; 2. Realizarea lucrărilor de reabilitare; 3. Reducerea emisiilor de gaze cu efect de seră prin implementarea unor soluții moderne de eficientizare a consumului; 4. Acțiuni de promovare a reducerii consumului și dezvoltarea unor campanii pentru îmbunătățirea protecției mediului și reducerea poluării.
Studii existente	nu
Valoare estimată	15.000.000 euro
Posibile surse de finanțare	Programul Operațional Regional (POR) SUD MUNTENIA 2021 - 2027
Perioada estimată de implementare	2021-2027
UAT ORAȘUL SINAIA	
OG III. (5) Proiectul nr.	
Titlul proiectului: Reabilitarea termică a clădirilor rezidențiale	
Scopul proiectului	Reabilitarea termică a clădirilor rezidențiale de pe raza orașului Sinaia și reducerea emisiilor de gaze cu efect de seră
Obiective specifice	<p>OS1. Creșterea eficienței energetice prin reabilitarea termică a clădirilor rezidențiale;</p> <p>OS2. Scăderea emisiilor anuale echivalente CO₂;</p> <p>OS3. Scăderea consumului anual specific de energie primară.</p>
Justificarea necesității / probleme abordate	Multe din clădirile aflate în rezidențiale de pe raza orașului Sinaia au fost construite înainte de anul 1990 și nu sunt eficiente din punct de vedere termic, având un consum ridicat și o emisie crescută de gaze.
Măsuri principale	<ol style="list-style-type: none"> 1. Dezvoltarea unei campanii de promovare a oportunității acestui proiect în rândul locuitorilor orașului Sinaia; 2. Realizarea documentațiilor tehnico-economice pentru implementarea proiectului; 3. Realizarea lucrărilor de reabilitare termică a clădirilor rezidențiale; 4. Reducerea emisiilor de gaze cu efect de seră prin implementarea unor soluții moderne de eficientizare a consumului; 5. Acțiuni de promovare a reducerii consumului și dezvoltarea unor campanii pentru îmbunătățirea protecției mediului și reducerea poluării.
Studii existente	nu
Valoare estimată	15.000.000 euro
Posibile surse de finanțare	Programul Operațional Regional (POR) SUD MUNTENIA 2021 - 2027
Perioada estimată de implementare	2021-2027
UAT ORAȘUL SINAIA	
OG III. (6) Proiectul nr.	

Titlul proiectului: Construire PARK & RIDE	
Scopul proiectului	Constă în reducerea emisiilor de echivalent CO2 generate de transportul rutier motorizat prin reducerea pătrunderii fluxurilor motorizate pe rețeaua stradală a orașului Sinaia, ca urmare a construirii unei parcări de transfer la transportul public de tip PARK & RIDE, în concordanță cu Planul de Mobilitate Urbană Durabilă (PMUD) și Strategia de dezvoltare durabilă a orașului Sinaia 2020-2024.
Obiective specifice	OS1. Realizarea parcării de tip PARK & RIDE (parchează și călătorește cu transportul public). OS2. Fructificarea oportunității de accesare a fondurilor nerambursabile în scopul promovării mobilității urbane durabile. OS3. Realizarea unor măsuri operaționale și organizaționale care să asigure atractivitatea utilizării parcării PARK & RIDE și continuarea deplasării cu mijloace de transport în comun
Justificarea necesității / probleme abordate	Sinaia are nevoie de implementarea unor strategii de reducere a emisiilor de dioxid de carbon în special pentru zona urbană, inclusiv prin promovarea mobilității urbane multimodale durabile și a măsurilor de adaptare relevante pentru atenuare.
Măsuri principale	1. Construirea Park & Ride; 2. Creșterea anuală estimată a numărului de pasageri transportați în cadrul sistemelor de transport public de călători construite / modernizate / extinse în aria de studiu a proiectului (Orașul Sinaia); 3. Creșterea anuală estimată a numărului de persoane care utilizează traseele / zonele pietonale / semipietonale / construite / modernizate / extinse.
Studii existente	Studiu de fezabilitate
Valoare estimată	27.097.223, 07 lei
Posibile surse de finanțare	Agenția pentru Dezvoltare Regională Sud Muntenia
Perioada estimată de implementare	2021-2027

UAT COMUNA BLEJOI	
OG III. (1) - Proiectul nr. 75.2020	
Titlul proiectului: PT construire pistă pentru bicicliști între DN1A și DJ 102	
Scopul proiectului	Prin amenajarea pistei de bicicliști se încurajează folosirea acestor mijloace de transport în locul autoturismelor, în scopul reducerii emisiilor de CO2 și a eficientizării consumului de energie.
Obiective specifice	Se va realiza pista de biciclete între DN1A și DJ 102 cu o lățime de 3,00 m cu circulație în ambele sensuri, fără obstacole, pe toată lungimea traseului de aproximativ 2 km.
Justificarea necesității / probleme abordate	Strategia de dezvoltare durabilă a comunei își propune să acționeze pentru protejarea mediului prin adoptarea unei abordări eco-sistem și prin minimizarea utilizării resurselor naturale.
Măsuri principale	
Studii existente	Studiul de fezabilitate 16890/2018
Valoare estimată	2.610.100 lei
Posibile surse de finanțare	Buget local

<i>Perioada estimată de implementare</i>	2021 - 2022
--	-------------

UAT COMUNA BRAZI	
OG III. (1) - Proiectul nr.	
Titlul proiectului: Construire bazin de retenție, cămin de vane și lucrări conexe în vederea creșterii capacității de pompare a apelor uzate menajere sat Bătești (SP4), comuna Brazi, Județul Prahova	
<i>Scopul proiectului</i>	
<i>Obiective specifice</i>	
<i>Justificarea necesității / probleme abordate</i>	
<i>Măsuri principale</i>	
<i>Studii existente</i>	Proiect tehnic
<i>Valoare estimată</i>	170.000 eur
<i>Posibile surse de finanțare</i>	Buget local
<i>Perioada estimată de implementare</i>	2021 - 2022
UAT COMUNA BRAZI	
OG III. (2) - Proiectul nr.	
Titlul proiectului: Construire rețea gaze în satul Stejaru	
<i>Scopul proiectului</i>	
<i>Obiective specifice</i>	
<i>Justificarea necesității / probleme abordate</i>	
<i>Măsuri principale</i>	
<i>Studii existente</i>	Proiect tehnic
<i>Valoare estimată</i>	243.000 eur
<i>Posibile surse de finanțare</i>	Buget local
<i>Perioada estimată de implementare</i>	2021 - 2022
UAT COMUNA BRAZI	
OG III. (3) - Proiectul nr.	
Titlul proiectului: Amenajare spații verzi, șanțuri și trotuare în satul Stejaru	
<i>Scopul proiectului</i>	
<i>Obiective specifice</i>	
<i>Justificarea necesității / probleme abordate</i>	
<i>Măsuri principale</i>	
<i>Studii existente</i>	Studiu de fezabilitate
<i>Valoare estimată</i>	310.000 eur
<i>Posibile surse de finanțare</i>	Buget local

<i>Perioada estimată de implementare</i>	2025 - 2027
--	-------------

UAT COMUNA BREBU	
OG III. (1) Proiectul nr.	
Titlul proiectului: Construcție rezervor suplimentar de apă potabilă în comuna Brebu	
<i>Scopul proiectului</i>	Îmbunătățirea accesibilității la infrastructura de bază
<i>Obiective specifice</i>	<ul style="list-style-type: none"> - Creșterea siguranței sănătății cetățenilor; - Îmbunătățirea aspectului general al localității; - Creșterea atractivității localității pentru desfășurarea activităților economice; - Reducerea riscurilor de poluare.
<i>Justificarea necesității / probleme abordate</i>	Prin realizarea acestui proiect se dorește creșterea condițiilor de viață pentru locuitorii comunei și alinierea acestora la standarde asigurate de alte zone rurale din regiune și de zone urbane. De asemenea, se dorește alinierea la standardele impuse de legislația europeană în domeniul mediului.
<i>Măsurile principale</i>	<p>Proiectul cuprinde:</p> <ul style="list-style-type: none"> - Executare foraje; - Construcție rezervor cu capacitatea de 500 m.c.; - Stație de pompare. <p>Rezultatele așteptate sunt:</p> <ul style="list-style-type: none"> - Creșterea siguranței sănătății cetățenilor; - Îmbunătățirea aspectului general al localității; - Creșterea atractivității localității pentru desfășurarea activităților economice; - Reducerea riscurilor de poluare.
<i>Studii existente</i>	Nu au fost realizate studii
<i>Valoare estimată</i>	Nu există o valoare estimată
<i>Posibile surse de finanțare</i>	Buget local / parteneriat Consiliul Județean
<i>Perioada estimată de implementare</i>	2021-2022
UAT COMUNA BREBU	
OG III. (2) Proiectul nr.	
Titlul proiectului: Modernizare, extindere și reabilitare sistem de alimentare cu apă potabilă	
<i>Scopul proiectului</i>	Îmbunătățirea accesibilității infrastructurii de bază. Modernizarea, extinderea și reabilitarea sistemului de alimentare cu apă potabilă.
<i>Obiective specifice</i>	<p>Prin realizarea acestui proiect se dorește creșterea condițiilor de viață pentru locuitorii comunei și alinierea acestora la standarde asigurate de alte zone rurale din regiune și de zone urbane.</p> <p>De asemenea, se dorește alinierea la standardele impuse de legislația europeană în domeniul mediului.</p> <p>Proiectul cuprinde:</p> <ul style="list-style-type: none"> - executare foraje; - construcție rezervoare cu capacitatea de 500 m.c.;

	<ul style="list-style-type: none"> - stații pompare; - stații clorinare; - extindere rețea distribuție; - modernizare rețea distribuție.
Justificarea necesității / probleme abordate	<p>Sunt zone cu dezvoltare imobiliară accentuată, în care trebuie extinsă rețeaua de alimentare cu apă potabilă. De asemenea, extinderea rețelei se impune în satele care încă nu sunt racordate la sistemul centralizat de alimentare cu apă potabilă.</p> <p>Modernizarea rețelei se impune acolo unde aceasta și-a depășit durata medie de viață și unde există pericole de avarie importante.</p>
Măsuri principale	<p>Modernizarea, extinderea și reabilitarea sistemului de alimentare cu apă potabilă.</p> <p>Proiectul cuprinde:</p> <ul style="list-style-type: none"> - Înființare sistem de alimentare cu apă; - Realizare stații pompare; - Realizare stații clorinare; - Refacerea carosabilului după lucrări. <p>Rezultatele asteptate sunt:</p> <ul style="list-style-type: none"> - Creșterea gradului de confort al populației, agenților economici, instituțiilor de pe raza localității; - Creșterea atractivității pentru investitori; - Alinierea la normele de mediu.
Studii existente	Nu au fost realizate studii
Valoare estimată	Nu există o valoare estimată
Posibile surse de finanțare	Buget local / parteneriat Consiliul Județean
Perioada estimată de implementare	2021-2025
UAT COMUNA BREBU	
OG III. (3) Proiectul nr.	
Titlul proiectului: Achiziție de utilaje multifuncționale pentru servicii de întreținere	
Scopul proiectului	Îmbunătățirea serviciilor de salubritate, diminuarea riscurilor pentru sănătatea populației.
Obiective specifice	<ul style="list-style-type: none"> - Creșterea siguranței sănătății populației; - Îmbunătățirea aspectului general al localității; - Creșterea atractivității localității pentru desfășurarea activităților economice; - Intervenția în situații de necesitate; - Reducerea cheltuielilor de întreținere a domeniului public.
Justificarea necesității / probleme abordate	Sunt situații în care există nevoia de intervenție la nivelul serviciilor de salubritate, a diverselor lucrări de amenajare a teritoriului care necesită utilaje specializate.

Măsuri principale	<p>Achiziționarea de utilaje multifuncționale - salubritate, lucrări amenajare edilitară, intervenții pericole naturale etc.</p> <p>Activități principale:</p> <ul style="list-style-type: none"> - Identificarea necesarului; - Achiziționarea utilajelor; - Implementarea unor programe de exploatare eficiente și de calitate. <p>Rezultatele așteptate sunt:</p> <ul style="list-style-type: none"> - Diminuarea riscurilor pentru sănătatea și integritatea populației; - Îmbunătățirea aspectului localității; - Diminuarea cheltuielilor cu aceste servicii.
Studii existente	Nu au fost realizate studii
Valoare estimată	Nu există o valoare estimată
Posibile surse de finanțare	Buget local / parteneriat Consiliul Județean
Perioada estimată de implementare	2021-2022

UAT COMUNA BUCOV	
OG III. (1) Proiectul nr.	
Titlul proiectului: Modernizare și extindere stație de epurare cu treaptă chimică și mărire a capacității la 20.000 de locuitori	
Scopul proiectului	Mărirea capacității de stocare și epurare a apei
Obiective specifice	Protejarea mediului înconjurător de efectele descărcărilor de apă la stația de epurare
Justificarea necesității / probleme abordate	Capacitatea maximă de stocare și epurare este în curs de depășire și, totodată, dezvoltarea comunei și edificarea de noi locuințe în viitorul apropiat are un trend ascendent
Măsuri principale	
Studii existente	În lucru
Valoare estimată	3.000.000 lei
Posibile surse de finanțare	Fonduri europene guvernamentale, parteneriate, fonduri locale
Perioada estimată de implementare	Începând cu anul 2021
UAT COMUNA BUCOV	
OG III. (2) Proiectul nr.	
Titlul proiectului: PROGRAM DE ÎMBUNĂȚĂȚIRE A EFICIENȚEI ENERGETICE (PIIE) PE RAZA COMUNEI BUCOV	
Scopul proiectului	Creșterea eficienței energetice și reducerea consumului de energie
Obiective specifice	<p>Stații de pompare și tratare a apei;</p> <p>Stația de epurare;</p> <p>Școli, cămine culturale, grădinițe, cabinete medicale, instituții, primărie.</p>

<i>Justificarea necesității / probleme abordate</i>	Consumul ridicat de energie electrică, reducerea costurilor, energie regenerabilă, protecția mediului înconjurător, preluarea energiei produse din resurse regenerabile în condiții de siguranță
<i>Măsuri principale</i>	
<i>Studii existente</i>	În lucru
<i>Valoare estimată</i>	100.000 lei
<i>Posibile surse de finanțare</i>	Fonduri europene guvernamentale, parteneriate, granturi SEE și norvegiene, fonduri locale
<i>Perioada estimată de implementare</i>	Începând cu anul 2021
UAT COMUNA BUCOV	
OG III. (3) Proiectul nr.	
Titlul proiectului: Studiu de fezabilitate, Proiectare tehnică, Achiziție și montaj panouri fotovoltaice la două Stații de pompare și tratare a apei și Stația de epurare a apei, aparținând comunei Bucov, jud. Prahova”	
<i>Scopul proiectului</i>	Eficientizarea consumului de energie electrică, utilizarea surselor regenerabile de energie
<i>Obiective specifice</i>	Reducerea costului la energie electrică
<i>Justificarea necesității / probleme abordate</i>	Reducerea costurilor cu energia electrică; utilizarea sistemelor fotovoltaice în aplicații de încălzire reprezintă o oportunitate de reducere a consumului electric pe toată durata anului, atunci când consumul electric este mai ridicat și cantitatea de energie electrică produsă este mai mare energia produsă este consumată direct iar surplusul este injectat în rețeaua electrică națională pentru a fi recuperat noaptea sau când sistemul fotovoltaic nu face față cerințelor; protejarea mediului înconjurător.
<i>Măsuri principale</i>	Măsuri de creștere a eficienței energetice - Audit energetic
<i>Studii existente</i>	În lucru
<i>Valoare estimată</i>	1.000.000 lei
<i>Posibile surse de finanțare</i>	Fonduri europene guvernamentale, parteneriate, fonduri locale
<i>Perioada estimată de implementare</i>	Începând cu anul 2021
UAT COMUNA BUCOV	
OG III. (4) Proiectul nr.	
Titlul proiectului: Modernizare școli și grădinițe cu scopul eficientizării energetice	
<i>Scopul proiectului</i>	Îmbunătățirea calității mediului prin reducerea emisiilor de gaze cu efect de seră prin scăderea consumului anual de energie primară
<i>Obiective specifice</i>	Eficientizare energetică
<i>Justificarea necesității / probleme abordate</i>	Reducerea consumului de energie și scăderea costului la utilități
<i>Măsuri principale</i>	
<i>Studii existente</i>	În lucru
<i>Valoare estimată</i>	2.500.000 lei

<i>Posibile surse de finanțare</i>	Fonduri europene guvernamentale, parteneriate, fonduri locale
<i>Perioada estimată de implementare</i>	Începând cu anul 2021
UAT COMUNA BUCOV	
OG III. (5) Proiectul nr.	
Titlul proiectului: Amenajarea malului râului Teleajen în zona Cartier Tineret și zonă industrială	
<i>Scopul proiectului</i>	Protecția și refacerea malurilor râului Teleajen în vederea evitării inundațiilor, a alunecărilor de teren
<i>Obiective specifice</i>	Amenajarea malului râului Teleajen
<i>Justificarea necesității / probleme abordate</i>	Protecția malurilor râului în vederea evitării inundațiilor, a alunecărilor de teren
<i>Măsuri principale</i>	
<i>Studii existente</i>	În lucru
<i>Valoare estimată</i>	5.000.000 lei
<i>Posibile surse de finanțare</i>	Fonduri europene guvernamentale, parteneriate, fonduri locale
<i>Perioada estimată de implementare</i>	Începând cu anul 2021

UAT COMUNA COCORĂȘTII COLȚ	
OG III. (1) Proiectul nr.	
Titlul proiectului: Dotarea cu panouri fotovoltaice a principalelor instituții publice din comună	
<i>Scopul proiectului</i>	Întreținerea infrastructurii localității. Accesul populației la infrastructura de învățământ, sanitară, etc.
<i>Obiective specifice</i>	Prin implementarea proiectului de dotare a instituțiilor publice cu panouri foto-voltaice se urmărește alinierea la politicile cuprinse de strategiile regională și națională privind protecția mediului și, de asemenea, diminuarea cheltuielilor de întreținere, încălzire și alimentare cu apă caldă pe care le suportă în prezent administrația locală.
<i>Justificarea necesității / probleme abordate</i>	Panourile solare foto-voltaice pot produce curent și în zilele noroase, captând lumina difuză printre nori. Panourile solare fotovoltaice produc curent continuu care este transformat de inverter în curent alternativ folosit în uz casnic.
<i>Măsuri principale</i>	
<i>Studii existente</i>	-
<i>Valoare estimată</i>	-
<i>Posibile surse de finanțare</i>	Fonduri europene, fonduri guvernamentale, parteneriate
<i>Perioada estimată de implementare</i>	2022
UAT COMUNA COCORĂȘTII COLȚ	
OG III. (2) Proiectul nr.	

Titlul proiectului: Construire parc fotovoltaic	
Scopul proiectului	Întreținerea infrastructurii localității. Accesul populației la infrastructura de învățământ, sanitară, etc.
Obiective specifice	Prin implementarea proiectului se urmărește alinierea la politicile cuprinse de strategiile regională și națională privind protecția mediului și, de asemenea, diminuarea cheltuielilor de întreținere, încălzire și alimentare cu apă caldă.
Justificarea necesității / probleme abordate	Panourile solare foto-voltaice pot produce curent și în zilele noroase, captând lumina difuză printre nori. Panourile solare fotovoltaice produc curent continuu care este transformat de inverter în curent alternativ folosit în uz casnic.
Măsuri principale	
Studii existente	-
Valoare estimată	-
Posibile surse de finanțare	Fonduri europene, fonduri guvernamentale
Perioada estimată de implementare	2023

UAT COMUNA DUMBRĂVEȘTI	
OG III. (1) Proiectul nr.	
Titlul proiectului: Reînființarea plantațiilor pomicole istorice - parteneriat cu Ministerul Agriculturii	
Scopul proiectului	Îmbunătățirea nivelului de trai al locuitorilor comunei; Dezvoltarea economiei locale.
Obiective specifice	Crearea condițiilor adecvate de viață pentru locuitorii comunei, creșterea potențialului economic al zonei, creșterea nivelului de trai al locuitorilor. Se dorește sprijinirea și consilierea cetățenilor localității care, în parteneriat sau singuri, să poată accesa fonduri pentru înființarea sau reconversia plantațiilor pomicole pe zonele tradițional cultivate.
Justificarea necesității / probleme abordate	Necesitatea dezvoltării economiei locale, necesitatea stimulării antreprenorilor.
Măsuri principale	<ul style="list-style-type: none"> - realizarea studiului de fezabilitate; - elaborarea proiectului tehnic; - aprobarea începerii proiectului; - contractarea proiectului; - organizarea licitațiilor; - monitorizare, evaluare, control; - auditul proiectului.
Studii existente	
Valoare estimată	
Posibile surse de finanțare	
Perioada estimată de implementare	
UAT COMUNA DUMBRĂVEȘTI	

OG III. (2) Proiectul nr.	
Titlul proiectului: Creșterea zonelor verzi prin împădurirea terenurilor slab productive și cu pericol de alunecări - 12 ha zona Mălăești	
Scopul proiectului	Îmbunătățirea nivelului de trai al locuitorilor comunei; Ecologizarea zonei.
Obiective specifice	Realizarea proiectului va avea importante beneficii prin: - asigurarea stabilizării terenurilor din zona cu potențial de risc; - reducerea eroziunilor prin executarea de praguri; - readucerea în circuitul agricol al terenurilor neproductive sau slab productive;
Justificarea necesității / probleme abordate	Necesitatea ecologizării zonei și a sistării alunecărilor de teren.
Măsurile principale	- realizarea studiului de fezabilitate; - elaborarea proiectului tehnic; - aprobarea începerii proiectului; - contractarea proiectului; - organizarea licitațiilor; - monitorizare, evaluare, control; - auditul proiectului.
Studii existente	
Valoare estimată	
Posibile surse de finanțare	
Perioada estimată de implementare	
UAT COMUNA DUMBRĂVEȘTI	
OG III. (3) Proiectul nr.	
Titlul proiectului: Creșterea producției de energie din surse regenerabile prin montarea de panouri solare la instituțiile publice din comună	
Scopul proiectului	Îmbunătățirea nivelului de trai al locuitorilor comunei; Eficentizarea utilizării fondurilor publice.
Obiective specifice	Prin implementarea proiectului de dotare a instituțiilor publice cu panouri solare se urmărește alinierea la politicile cuprinse de strategiile regională și națională privind protecția mediului și, de asemenea, diminuarea cheltuielilor de întreținere, încălzire și alimentare cu apă caldă pe care le suportă în prezent administrația locală. Panourile solare fotovoltaice pot produce curent și în zilele noroase, captând lumina difuză printre nori. Panourile solare fotovoltaice produc curent continuu care este transformat de inverter în curent alternativ de 220V/50Hz (folosit în uz casnic).
Justificarea necesității / probleme abordate	Necesitatea scăderii cheltuielilor publice.
Măsurile principale	- realizarea studiului de fezabilitate; - elaborarea proiectului tehnic; - aprobarea începerii proiectului; - contractarea proiectului;

	<ul style="list-style-type: none"> - organizarea licitațiilor; - monitorizare, evaluare, control; - auditul proiectului.
<i>Studii existente</i>	
<i>Valoare estimată</i>	
<i>Posibile surse de finanțare</i>	
<i>Perioada estimată de implementare</i>	
UAT COMUNA DUMBRĂVEȘTI	
OG III. (4) Proiectul nr.	
Titlul proiectului: Regularizarea și ecologizarea cursului de apă al pârâului Vărbilău și a râului Teleajen - în zona satelor Dumbrăvești - Sfârleanca - Găvănel - în vederea protejării proprietăților private și domeniului public - parteneriat	
<i>Scopul proiectului</i>	Îmbunătățirea nivelului de trai al locuitorilor comunei; Ecologizarea zonei.
<i>Obiective specifice</i>	Realizarea proiectului va avea importante beneficii prin: <ul style="list-style-type: none"> - asigurarea stabilizării malurilor; - reducerea eroziunilor prin executarea de praguri; - reducerea vitezelor de scurgere și a posibilelor prejudicii.
<i>Justificarea necesității / probleme abordate</i>	Necesitatea realizării unor lucrări majore de infrastructură.
<i>Măsurile principale</i>	<ul style="list-style-type: none"> - realizarea studiului de fezabilitate; - elaborarea proiectului tehnic; - aprobarea începerii proiectului; - contractarea proiectului; - organizarea licitațiilor; - monitorizare, evaluare, control; - auditul proiectului.
<i>Studii existente</i>	
<i>Valoare estimată</i>	
<i>Posibile surse de finanțare</i>	
<i>Perioada estimată de implementare</i>	
UAT COMUNA DUMBRĂVEȘTI	
OG III. (5) Proiectul nr.	
Titlul proiectului: Lucrări de regularizare a albiei pârâului Cosmina și apărării de maluri pentru prevenirea și reducerea consecințelor inundațiilor	
<i>Scopul proiectului</i>	Îmbunătățirea nivelului de trai al locuitorilor comunei.
<i>Obiective specifice</i>	Realizarea proiectului va avea importante beneficii prin: <ul style="list-style-type: none"> - regularizarea albiei; - realizarea apărării de maluri;

	- reducerea vitezelor de scurgere și a posibilelor prejudicii.
Justificarea necesității / probleme abordate	Necesitatea realizării unor lucrări majore de infrastructură.
Măsuri principale	<ul style="list-style-type: none"> - realizarea studiului de fezabilitate; - elaborarea proiectului tehnic; - aprobarea începerii proiectului; - contractarea proiectului; - organizarea licitațiilor; - monitorizare, evaluare, control; - auditul proiectului.
Studii existente	
Valoare estimată	
Posibile surse de finanțare	
Perioada estimată de implementare	
UAT COMUNA DUMBRĂVEȘTI	
OG III. (6) Proiectul nr.	
Titlul proiectului: Lucrări de regularizare a albiei pârâului Teleajen și apărării de maluri pentru prevenirea și reducerea consecințelor inundațiilor	
Scopul proiectului	Îmbunătățirea nivelului de trai al locuitorilor comunei.
Obiective specifice	<p>Realizarea proiectului va avea importante beneficii prin:</p> <ul style="list-style-type: none"> - regularizarea albiei; - realizarea apărării de maluri; - reducerea vitezelor de scurgere și a posibilelor prejudicii.
Justificarea necesității / probleme abordate	Necesitatea realizării unor lucrări majore de infrastructură.
Măsuri principale	<ul style="list-style-type: none"> - realizarea studiului de fezabilitate; - elaborarea proiectului tehnic; - aprobarea începerii proiectului; - contractarea proiectului; - organizarea licitațiilor; - monitorizare, evaluare, control; - auditul proiectului.
Studii existente	
Valoare estimată	
Posibile surse de finanțare	
Perioada estimată de implementare	
UAT COMUNA DUMBRĂVEȘTI	
OG III. (7) Proiectul nr.	

Titlul proiectului: Înființare bază operațională pentru serviciul situații de urgență - dotare cu utilaje de stingere a incendiilor, dezzăpezire	
Scopul proiectului	Îmbunătățirea nivelului de trai al locuitorilor comunei, siguranța cetățenilor.
Obiective specifice	Se dorește înființarea unui sistem permanent pentru situații de urgență și calamități naturale pentru a fi posibilă alarmarea imediată, acțiunea promptă și sigură în astfel de situații, mediatizarea și conștientizarea cu privire la acest sistem, amenajare spațiu și dotarea cu utilajele necesare de intervenție în situații de urgență.
Justificarea necesității / probleme abordate	Necesitatea dezvoltării infrastructurii locale, scurtarea timpului de intervenție în caz de necesitate
Măsurile principale	<ul style="list-style-type: none"> - realizarea studiului de fezabilitate; - elaborarea proiectului tehnic; - aprobarea începerii proiectului; - contractarea proiectului; - organizarea licitațiilor; - monitorizare, evaluare, control; - auditul proiectului.
Studii existente	
Valoare estimată	
Posibile surse de finanțare	
Perioada estimată de implementare	
UAT COMUNA DUMBRĂVEȘTI	
OG III. (8) Proiectul nr.	
Titlul proiectului: Amenajare și dotare parc comunal în satul Găvănel (15 ha)	
Scopul proiectului	Îmbunătățirea nivelului de trai al locuitorilor comunei; Dezvoltarea infrastructurii locale.
Obiective specifice	<p>Este un proiect mult așteptat de comunitatea din zonă. Prin proiect se vor amenaja zone de agrement, cu alei, peisagistică adecvată, bănci, spații amenajate cu acces la internet.</p> <p>Standardul de viață a cetățenilor va fi mai ridicat prin îmbunătățirea accesului la infrastructură.</p> <p>Spațiul public amenajat va asigura condiții pentru incluziunea socială a tuturor cetățenilor: femei, șomeri, persoane cu venituri reduse. Pentru a avea o comunitate dezvoltată este important să existe un cadru de viață sănătos.</p> <p>După implementarea proiectului se estimează o creștere a valorii turistice la nivelul zonei de 15%.</p>
Justificarea necesității / probleme abordate	Necesitatea dezvoltării infrastructurii locale.
Măsurile principale	<ul style="list-style-type: none"> - realizarea studiului de fezabilitate; - elaborarea proiectului tehnic; - aprobarea începerii proiectului; - contractarea proiectului;

	<ul style="list-style-type: none"> - organizarea licitațiilor; - monitorizare, evaluare, control; - auditul proiectului.
Studii existente	
Valoare estimată	
Posibile surse de finanțare	
Perioada estimată de implementare	
UAT COMUNA PREDEAL-SĂRARI	
OG III. (1) - Proiectul nr.	
Titlul proiectului: Extinderea rețelei de alimentare cu gaze naturale în comuna Predeal-Sărari, județul Prahova	
Scopul proiectului	Extinderea rețelei de alimentare cu gaz metan va avea ca efect reducerea substanțială a costurilor de transport, precum și a cheltuielilor de subzistență a locuitorilor comunei. Se vor eficientiza activitățile gospodărești și cele de producție desfășurate pe raza localității și se va oferi astfel un grad ridicat de civilizație pentru cetățenii comunei. Se va facilita astfel și accesul populației la centralele termice.
Obiective specifice	<ul style="list-style-type: none"> - Accesul populației la infrastructura edilitară; - Scăderea factorilor de risc pentru sănătatea populației; - Îmbunătățirea condițiilor de viață a populației comunei; - Scăderea factorului de poluare; - Atragerea de investitori; - Dezvoltarea de locuri de muncă.
Justificarea necesității / probleme abordate	<p>Proiectul este cuprins ca obiectiv în Strategia de Dezvoltare Locală pe perioada 2016-2020.</p> <p>Majoritatea locuitorilor sunt de acord cu implementarea proiectului în comuna lor.</p>
Măsurile principale	<ul style="list-style-type: none"> Elaborarea studiului de fezabilitate; Elaborarea proiectului tehnic; Aprobarea începerii proiectului; Pregătirea și depunerea cererii de finanțare; Contractarea proiectului; Organizarea licitațiilor; Monitorizare, evaluare, control; Auditul proiectului.
Studii existente	
Valoare estimată	
Posibile surse de finanțare	<ul style="list-style-type: none"> Fonduri europene; Contribuție locală; Buget de stat; Împrumuturi; Parteneriate; Alte surse.

Perioada estimată de implementare	1-6 ani
UAT COMUNA PREDEAL-SĂRARI	
OG III. (2) - Proiectul nr.	
Titlul proiectului: Asigurarea bazei tehnico-materiale pentru intervenții în caz de situații de urgență (buldo-excavator, vola, tractor cu remorcă, etc.) în comuna Predeal-Sărari, județul Prahova	
Scopul proiectului	<ul style="list-style-type: none"> - Reducerea riscului de producere a dezastrelor naturale; - Îmbunătățirea capacității de răspuns în situații de urgență la nivelul fiecărei regiuni, prin reducerea timpului de intervenție pentru acordarea primului ajutor calificat și pentru intervenții în situații de urgență; - Dezvoltarea capacității autorității locale pentru gestionarea mai eficientă a serviciilor publice descentralizate prin continuarea procesului de modernizare prin achiziționarea unei autospeciale PSI și alte echipamente de intervenție pentru stingerea incendiilor la nivelul comunei și a satelor componente.
Obiective specifice	<ul style="list-style-type: none"> - Compartimentul de voluntariat pentru situații de urgență mai bine dotat tehnic, cu posibilități de menținere a funcțiilor instituțiilor vitale, a condițiilor de comunicare directă și de intervenție în timp real, în scopul utilizării optime a resurselor aflate la dispoziție în caz de necesitate; - Personal mai bine instruit, cu competență ridicată în utilizarea echipamentelor moderne, a înaltei tehnologii, în scopul eficientizării serviciilor publice oferite cetățenilor.
Justificarea necesității / probleme abordate	<p>Proiectul este cuprins ca obiectiv în Strategia de Dezvoltare Locală pe perioada 2016-2020.</p> <p>Majoritatea locuitorilor sunt de acord cu implementarea proiectului în comuna lor.</p>
Măsurile principale	<p>Elaborare studiu de fezabilitate;</p> <p>Elaborarea proiectului tehnic;</p> <p>Aprobarea începerii proiectului;</p> <p>Pregătirea și depunerea cererii de finanțare;</p> <p>Contractarea proiectului;</p> <p>Organizarea licitațiilor;</p> <p>Monitorizare, evaluare, control;</p> <p>Auditul proiectului.</p>
Studii existente	
Valoare estimată	
Posibile surse de finanțare	<p>Fonduri europene;</p> <p>Contribuție locală;</p> <p>Buget de stat;</p> <p>Împrumuturi;</p> <p>Parteneriate;</p> <p>Alte surse.</p>
Perioada estimată de implementare	1-5 ani
UAT COMUNA PREDEAL-SĂRARI	

OG III. (3) - Proiectul nr.	
Titlul proiectului: Asigurarea gradului de confort și siguranță pe timpul nopții pentru cetățenii comunei Predeal-Sărari, județul Prahova - Îmbunătățirea iluminatului public - Modernizarea rețelei de iluminat public prin utilizarea panourilor solare și a ledurilor la corpurile de iluminat	
Scopul proiectului	- Îmbunătățirea rețelei de iluminat public și creșterea randamentului energetic la sistemele de iluminat; - Aducerea sistemului la standardele europene, în acord cu CIE 115/1995; - Satisfacerea cerințelor de vizibilitate pentru drumurile publice corespunzător cu norma română SR 13433/1999.
Obiective specifice	- Mărirea gradului de confort din punct de vedere al iluminatului public; - Economii în ceea ce privește consumul de energie.
Justificarea necesității / probleme abordate	Proiectul este cuprins ca obiectiv în Strategia de Dezvoltare Locală pe perioada 2016-2020. Majoritatea locuitorilor sunt de acord cu implementarea proiectului în comuna lor.
Măsurile principale	Elaborare studiu de fezabilitate; Elaborarea proiectului tehnic; Aprobarea începerii proiectului; Pregătirea și depunerea cererii de finanțare; Contractarea proiectului; Organizarea licitațiilor; Monitorizare, evaluare, control; Auditul proiectului.
Studii existente	
Valoare estimată	
Posibile surse de finanțare	Fonduri europene; Contribuție locală; Buget de stat; Împrumuturi; Parteneriate; Alte surse.
Perioada estimată de implementare	1-5 ani
UAT COMUNA PREDEAL-SĂRARI	
OG III. (4) - Proiectul nr.	
Titlul proiectului: Regularizare, decolmatare, apărări de maluri, curs pârau Tulburea în comuna Predeal-Sărari, județul Prahova	
Scopul proiectului	Obiectivele proiectului lucrări de regularizare a albiei pâraului Tulburea sunt: - realizarea de lucrări de apărare împotriva inundațiilor; - întărirea malurilor în zonele de risc;

	<ul style="list-style-type: none"> - refacerea florei spontane; - consolidarea malurilor pârâurilor din zona comunei.
Obiective specifice	Lucrări de regularizare a albiei pârâurilor.
Justificarea necesității / probleme abordate	<p>Proiectul este cuprins ca obiectiv în Strategia de Dezvoltare Locală pe perioada 2016-2020.</p> <p>Majoritatea locuitorilor sunt de acord cu implementarea proiectului în comuna lor.</p>
Măsurile principale	<p>Elaborare studiu de fezabilitate;</p> <p>Elaborarea proiectului tehnic;</p> <p>Aprobarea începerii proiectului;</p> <p>Pregătirea și depunerea cererii de finanțare;</p> <p>Contractarea proiectului;</p> <p>Organizarea licitațiilor;</p> <p>Monitorizare, evaluare, control;</p> <p>Auditul proiectului.</p>
Studii existente	
Valoare estimată	
Posibile surse de finanțare	<p>Fonduri europene;</p> <p>Contribuție locală;</p> <p>Buget de stat;</p> <p>Împrumuturi;</p> <p>Parteneriate;</p> <p>Alte surse.</p>
Perioada estimată de implementare	1-5 ani
UAT COMUNA PREDEAL-SĂRARI	
OG III. (5) - Proiectul nr.	
Titlul proiectului: Dotarea serviciului de salubritate cu mașini și utilaje noi în comuna Predeal-Sărari, județul Prahova	
Scopul proiectului	<ul style="list-style-type: none"> - Eliminarea materialelor periculoase / toxice din volumul deșeurilor și reducerea poluării din mediului ambiant; - Scăderea costurilor de colectare, transport și depozitare; - Conservarea și protejarea resurselor naturale; - Eliminarea materialelor periculoase din volumul total de deșeuri; - Transportul trebuie să aibă dotarea tehnică și personal corespunzător pentru intervenție.
Obiective specifice	<ul style="list-style-type: none"> - Îmbunătățirea condițiilor de viață ale cetățenilor; - Promovarea calității și eficienței activităților de salubritate; - Dezvoltarea durabilă a serviciilor; - Protecția mediului înconjurător; - Reducerea surselor de poluare a mediului; - Menținerea unui mediu curat; - Reducerea riscului unor îmbolnăviri.

Justificarea necesității / probleme abordate	Proiectul este cuprins ca obiectiv în Strategia de Dezvoltare Locală pe perioada 2016-2020. Majoritatea locuitorilor sunt de acord cu implementarea proiectului în comuna lor.
Măsuri principale	Elaborare studiu de fezabilitate; Elaborarea proiectului tehnic; Aprobarea începerii proiectului; Pregătirea și depunerea cererii de finanțare; Contractarea proiectului; Organizarea licitațiilor; Monitorizare, evaluare, control; Auditul proiectului.
Studii existente	
Valoare estimată	
Posibile surse de finanțare	Fonduri europene; Contribuție locală; Buget de stat; Împrumuturi; Parteneriate; Alte surse.
Perioada estimată de implementare	1-5 ani

UAT COMUNA TINOSU	
OG III. (1) Proiectul nr.	
Titlul proiectului: Amenajare parc și locuri de joacă în comuna Tinosu	
Scopul proiectului	
Obiective specifice	
Justificarea necesității / probleme abordate	Oportunitatea investițiilor este justificată de necesitatea punerii în valoare a spațiilor existente și a creării unor locuri de recreere și joacă pentru copiii comunei.
Măsuri principale	
Studii existente	
Valoare estimată	
Posibile surse de finanțare	Fonduri europene și buget de stat
Perioada estimată de implementare	Exercițiu financiar
UAT COMUNA TINOSU	
OG III. (2) Proiectul nr.	
Titlul proiectului: Modernizarea iluminatului public prin utilizarea panourilor fotovoltaice	
Scopul proiectului	

<i>Obiective specifice</i>	
<i>Justificarea necesității / probleme abordate</i>	Printre avantajele acestei soluții moderne de iluminare stradală se enumeră: întreținerea simplă, fiabilitatea tehnică sporită din cauza lipsei firelor aeriene, independența față de sursele tradiționale de energie poluante, dar și o economie financiară a bugetului local.
<i>Măsuri principale</i>	
<i>Studii existente</i>	
<i>Valoare estimată</i>	
<i>Posibile surse de finanțare</i>	Fonduri europene și buget de stat
<i>Perioada estimată de implementare</i>	Exercițiu financiar
UAT COMUNA TINOSU	
OG III. (3) Proiectul nr.	
Titlul proiectului: Realizare Sistem integrat de producție energie electrică prin panouri fotovoltaice la unitățile de învățământ din comuna Tinosu	
<i>Scopul proiectului</i>	
<i>Obiective specifice</i>	
<i>Justificarea necesității / probleme abordate</i>	Investiția va permite o economie financiară
<i>Măsuri principale</i>	
<i>Studii existente</i>	
<i>Valoare estimată</i>	
<i>Posibile surse de finanțare</i>	Fonduri europene și buget de stat
<i>Perioada estimată de implementare</i>	Exercițiu financiar

UAT COMUNA TOMȘANI	
OG III. (1) Proiectul nr.	
Titlul proiectului: Amenajarea unui parc în cartierul de locuințe din comuna Tomșani, sat Sătucu	
<i>Scopul proiectului</i>	Servicii destinate sportului și petrecerii timpului liber.
<i>Obiective specifice</i>	Refuncționalizarea terenurilor și suprafețelor degradate, vacante sau neutilizate.
<i>Justificarea necesității / probleme abordate</i>	Diversificarea posibilităților de petrecere a timpului liber precum și îmbunătățirea condițiilor de mediu.
<i>Măsuri principale</i>	Reabilitarea și amenajarea zonelor publice.
<i>Studii existente</i>	-
<i>Valoare estimată</i>	1.500.000
<i>Posibile surse de finanțare</i>	Buget Local
<i>Perioada estimată de</i>	2021-2022

<i>implementare</i>	
UAT COMUNA TOMȘANI	
OG III. (2) Proiectul nr.	
Titlul proiectului: Extindere rețea iluminat	
<i>Scopul proiectului</i>	Asigurarea nivelului de iluminare coraborat cu optimizarea consumurilor de energie electrică.
<i>Obiective specifice</i>	Ridicarea gradului de civilizație, a confortului și a calității vieții.
<i>Justificarea necesității / probleme abordate</i>	Nevoia de a asigura atât orientarea și circulația în siguranță a pietonilor și vehiculelor pe timp de noapte, cât și crearea unui ambient corespunzător în orele fără lumină naturală. Susținerea și stimularea dezvoltării economico-sociale a localității.
<i>Măsuri principale</i>	Dezvoltare infrastructură.
<i>Studii existente</i>	-
<i>Valoare estimată</i>	500.000
<i>Posibile surse de finanțare</i>	Buget local
<i>Perioada estimată de implementare</i>	2021-2022
UAT COMUNA TOMȘANI	
OG III. (3) Proiectul nr.	
Titlul proiectului: Decolmatare canale, pârauri	
<i>Scopul proiectului</i>	Dezvoltarea economică și socială durabilă a localității.
<i>Obiective specifice</i>	Menținerea în cote a pâraului Călmățui și a Canalului Seman Urloi.
<i>Justificarea necesității / probleme abordate</i>	Nevoia de conservare, dezvoltare și protecție a resurselor de apă din localitate, precum și asigurarea curgerii libere a apelor.
<i>Măsuri principale</i>	Protejarea mediului.
<i>Studii existente</i>	-
<i>Valoare estimată</i>	500.000
<i>Posibile surse de finanțare</i>	Buget local + Fonduri Europene de Mediu
<i>Perioada estimată de implementare</i>	2021-2022

UAT COMUNA VALEA DOFTANEI	
OG III. (1) Proiectul nr.	
Titlul proiectului: Construire bazine de denisipare, filtrare și tratare a apei potabile aferente captărilor de apă din Valea Doftanei	
<i>Scopul proiectului</i>	casnic și industrial
<i>Obiective specifice</i>	îmbunătățirea calității apei
<i>Justificarea necesității / probleme abordate</i>	îmbunătățirea calității apei

<i>Măsuri principale</i>	-
<i>Studii existente</i>	-
<i>Valoare estimată</i>	-
<i>Posibile surse de finanțare</i>	Parteneriate, Programele Ministerului Dezvoltării sau Fonduri Europene
<i>Perioada estimată de implementare</i>	2021-2024

OG IV. Îmbunătățirea semnificativă a calității vieții cetățenilor din județul Prahova într-un climat de incluziune socială

UAT JUDEȚUL PRAHOVA	
OG IV. (1) - Proiectul nr.	
Titlul proiectului: Dezvoltarea rețelei de centre de zi pentru copiii din județul Prahova	
<i>Scopul proiectului</i>	Prevenirea separării copiilor de familia naturală prin furnizarea serviciilor de sprijin și suport, în conformitate cu nevoile specifice acestora.
<i>Obiective specifice</i>	<ol style="list-style-type: none"> 1. Întocmirea documentației tehnico-economice necesare pentru construirea / reabilitarea / modernizarea / extinderea unei clădiri în vederea înființării centrului de zi; 2. Realizarea lucrărilor de execuție (prin construire sau reabilitare / modernizare / extindere clădire); 3. Dotarea centrului de zi cu echipamente și mobilier.
<i>Justificarea necesității / probleme abordate</i>	<ol style="list-style-type: none"> 1. Existența solicitărilor de instituire a măsurilor de protecție a copiilor, pe fondul accentuării crizei economice la nivelul familiilor defavorizate; 2. Slaba dezvoltare a serviciilor de îngrijire de zi la nivelul comunităților locale; 3. Accentul pus de strategia națională în domeniul protecției drepturilor copilului, pe integrarea copilului în familia naturală / extinsă, închiderea centrelor rezidențiale clasice, de mare capacitate și dezvoltarea serviciilor alternative de sprijin pentru copil și familie.
<i>Măsuri principale</i>	<ol style="list-style-type: none"> 1. Analiza nevoilor de dezvoltare a serviciilor sociale la nivelul județului Prahova; 2. Întocmirea strategiei județene în domeniul protecției drepturilor copilului și a planurilor de acțiune; 3. Stabilirea localității în care va fi înființat centrul de zi; 4. Cuprinderea sumelor necesare pentru asigurarea cofinanțării proiectului în bugetul de venituri și cheltuieli al DGASPC Prahova.
<i>Studii existente</i>	<ol style="list-style-type: none"> 1. „Analiza și evaluarea grupurilor vulnerabile în vederea stabilirii nevoii de servicii sociale” - Ministerul Muncii și Justiției Sociale, Direcția Politici Sociale (București, Aprilie 2018) https://mmuncii.ro/j33/images/Documente/MMPS/Rapoarte_si_studii_MMPS/DPSS/2018_-_Analiza_si_evaluarea_grupurilor_vulnerabile.pdf 2. „Analiza-diagnostic privind incluziunea socială și situația grupurilor vulnerabile în România 2019” - Ministerul Muncii și Justiției Sociale, Școala Națională de Studii Politice și Administrative, Agenția Națională pentru Egalitatea de Șanse între Femei și Bărbați (Programul Operațional Capacitate Administrativă) https://mmuncii.ro/j33/images/Documente/MMJS/2019Analiza_diagnostic_

	privind_incluziunea_social.pdf 3. Aplicația „Servicii Sociale Necesare”, dezvoltată în cadrul proiectului „Implementarea unui sistem de elaborare de politici publice în domeniul incluziunii sociale la nivelul Ministerului Muncii și Justiției Sociale” (cod SIPOCA 4) - Ministerului Muncii și Justiției Sociale, Institutul Național de Cercetări Economice https://portalgis.servicii-sociale.gov.ro/arcgis/apps/MapJournal/index.html?appid=452fcc543d224674addca36d6f2ff703
Valoare estimată	600.000 euro
Posibile surse de finanțare	Fonduri externe nerambursabile (POR 2021 - 2027); Bugetul de venituri și cheltuieli al DGASPC Prahova (cofinanțare).
Perioada estimată de implementare	36 de luni, în intervalul 2021 - 2027
UAT JUDEȚUL PRAHOVA	
OG IV. (2) - Proiectul nr.	
Titlul proiectului: Dezvoltarea rețelei de centre de tip respiro pentru copiii din județul Prahova	
Scopul proiectului	Furnizarea serviciilor de sprijin și suport pentru familiile naturale / extinse ale copiilor cu dizabilități din județul Prahova, precum și pentru asistenții maternali profesioniști.
Obiective specifice	1. Întocmirea documentației tehnico-economice necesare pentru construirea / reabilitarea / modernizarea / extinderea unei clădiri în vederea înființării unui centru de tip respiro; 2. Realizarea lucrărilor de execuție (prin construire sau reabilitare / modernizare / extindere clădire); 3. Dotarea centrului de tip respiro cu echipamente și mobilier.
Justificarea necesității / probleme abordate	1. Existența solicitărilor de asigurare a unor servicii de tip respiro, din partea familiilor naturale / extinse care au în îngrijire copii cu dizabilități, precum și din partea asistenților maternali profesioniști; 2. Inexistența unui centru de tip respiro la nivelul județului Prahova; 3. Accentul pus de strategia națională în domeniul protecției drepturilor copilului, pe integrarea copilului în familia naturală / extinsă și dezvoltarea serviciilor alternative de sprijin pentru copil și familie.
Măsuri principale	1. Analiza nevoilor de dezvoltare a serviciilor sociale la nivelul județului Prahova; 2. Întocmirea strategiei județene în domeniul protecției drepturilor copilului și a planurilor de acțiune; 3. Stabilirea localității în care va fi înființat centrul de tip respiro; 4. Cuprinderea sumelor necesare pentru asigurarea cofinanțării proiectului în bugetul de venituri și cheltuieli al DGASPC Prahova.
Studii existente	1. „Analiza și evaluarea grupurilor vulnerabile în vederea stabilirii nevoii de servicii sociale” - Ministerul Muncii și Justiției Sociale, Direcția Politici Sociale (București, Aprilie 2018) https://mmuncii.ro/j33/images/Documente/MMPS/Rapoarte_si_studii_MMPS/DPSS/2018_-_Analiza_si_evaluarea_grupurilor_vulnerabile.pdf 2. „Analiza-diagnostic privind incluziunea socială și situația grupurilor vulnerabile în România 2019” - Ministerul Muncii și Justiției Sociale, Școala Națională de Studii Politice și Administrative, Agenția Națională pentru Egalitatea de Șanse între Femei și Bărbați (Programul Operațional Capacitate Administrativă) https://mmuncii.ro/j33/images/Documente/MMJS/2019Analiza_diagnostic_

	privind_incluziunea_social.pdf 3. Aplicația „Servicii Sociale Necesare”, dezvoltată în cadrul proiectului „Implementarea unui sistem de elaborare de politici publice în domeniul incluziunii sociale la nivelul Ministerului Muncii și Justiției Sociale” (cod SIPOCA 4) - Ministerului Muncii și Justiției Sociale, Institutul Național de Cercetări Economice https://portalgis.servicii-sociale.gov.ro/arcgis/apps/MapJournal/index.html?appid=452fcc543d224674addca36d6f2ff703
Valoare estimată	700.000 euro
Posibile surse de finanțare	Fonduri externe nerambursabile (POR 2021 - 2027); Bugetul de venituri și cheltuieli al DGASPC Prahova (cofinanțare).
Perioada estimată de implementare	36 de luni, în intervalul 2021 - 2027
UAT JUDEȚUL PRAHOVA	
OG IV. (3) - Proiectul nr.	
Titlul proiectului: Dezvoltarea rețelei de centre de zi pentru persoanele adulte cu dizabilități din județul Prahova	
Scopul proiectului	Prevenirea instituționalizării persoanelor adulte cu dizabilități prin furnizarea serviciilor de sprijin și suport, în conformitate cu nevoile specifice acestora.
Obiective specifice	1. Întocmirea documentației tehnico-economice necesare pentru construirea / reabilitarea / modernizarea / extinderea unei clădiri în vederea înființării centrului de zi; 2. Realizarea lucrărilor de execuție (prin construire sau reabilitare / modernizare / extindere clădire); 3. Dotarea centrului de zi cu echipamente și mobilier.
Justificarea necesității / probleme abordate	1. Existența solicitărilor de asigurare a serviciilor de sprijin, recuperare și reabilitare pentru persoanele adulte cu dizabilități; 2. Slaba dezvoltare a serviciilor de îngrijire de zi pentru persoane adulte cu dizabilități la nivelul comunităților locale; 3. Accentul pus de strategia națională în domeniul protecției persoanelor cu dizabilități, pe asigurarea îngrijirii în familia naturală / extinsă, închiderea centrelor rezidențiale clasice, de mare capacitate și dezvoltarea serviciilor alternative de sprijin pentru persoanele cu dizabilități și familiile acestora.
Măsurile principale	1. Analiza nevoilor de dezvoltare a serviciilor sociale la nivelul județului Prahova; 2. Întocmirea strategiei județene în domeniul protecției drepturilor persoanelor adulte cu dizabilități și a planurilor de acțiune; 3. Stabilirea localității în care va fi înființat centrul de zi; 4. Cuprinderea sumelor necesare pentru asigurarea cofinanțării proiectului în bugetul de venituri și cheltuieli al DGASPC Prahova.
Studii existente	1. „Analiza și evaluarea grupurilor vulnerabile în vederea stabilirii nevoii de servicii sociale” - Ministerul Muncii și Justiției Sociale, Direcția Politici Sociale (București, Aprilie 2018) https://mmuncii.ro/j33/images/Documente/MMPS/Rapoarte_si_studii_MMPS/DPSS/2018_-_Analiza_si_evaluarea_grupurilor_vulnerabile.pdf 2. „Analiza-diagnostic privind incluziunea socială și situația grupurilor vulnerabile în România 2019” - Ministerul Muncii și Justiției Sociale, Școala Națională de Studii Politice și Administrative, Agenția Națională pentru Egalitatea de Șanse între Femei și Bărbați (Programul Operațional Capacitate Administrativă)

	https://mmuncii.ro/j33/images/Documente/MMJS/2019Analiza_diagnostic_privind_incluziunea_social.pdf 3. Aplicația „Servicii Sociale Necesare”, dezvoltată în cadrul proiectului „Implementarea unui sistem de elaborare de politici publice în domeniul incluziunii sociale la nivelul Ministerului Muncii și Justiției Sociale” (cod SIPOCA 4) - Ministerului Muncii și Justiției Sociale, Institutul Național de Cercetări Economice https://portalgis.servicii-sociale.gov.ro/arcgis/apps/MapJournal/index.html?appid=452fcc543d224674addca36d6f2ff703
Valoare estimată	600.000 euro
Posibile surse de finanțare	Fonduri externe nerambursabile (POR 2021 - 2027); Bugetul de venituri și cheltuieli al DGASPC Prahova (cofinanțare).
Perioada estimată de implementare	36 de luni, în intervalul 2021 - 2027
UAT JUDEȚUL PRAHOVA	
OG IV. (4) - Proiectul nr.	
Titlul proiectului: Dezvoltarea rețelei de centre de tip respiro pentru persoanele adulte cu dizabilități din județul Prahova	
Scopul proiectului	Furnizarea serviciilor de sprijin și suport pentru familiile naturale / extinse ale persoanelor adulte cu dizabilități din județul Prahova, precum și pentru asistenții personali profesioniști.
Obiective specifice	1. Întocmirea documentației tehnico-economice necesare pentru construirea / reabilitarea / modernizarea / extinderea unei clădiri în vederea înființării unui centru de tip respiro; 2. Realizarea lucrărilor de execuție (prin construire sau reabilitare / modernizare / extindere clădire); 3. Dotarea centrului de tip respiro cu echipamente și mobilier.
Justificarea necesității / probleme abordate	1. Existența solicitărilor de asigurare a unor servicii de tip respiro, din partea familiilor naturale / extinse care au în îngrijire persoane adulte cu dizabilități, precum și din partea asistenților personali profesioniști; 2. Inexistența unui centru de tip respiro la nivelul județului Prahova; 3. Accentul pus de strategia națională în domeniul protecției drepturilor persoanelor adulte cu dizabilități, pe menținerea și îngrijirea acestora în familia naturală / extinsă și dezvoltarea serviciilor alternative de sprijin pentru persoanele adulte cu dizabilități și familiile acestora.
Măsurile principale	1. Analiza nevoilor de dezvoltare a serviciilor sociale la nivelul județului Prahova; 2. Întocmirea strategiei județene în domeniul protecției drepturilor persoanelor adulte cu dizabilități și a planurilor de acțiune; 3. Stabilirea localității în care va fi înființat centrul de tip respiro; 4. Cuprinderea sumelor necesare pentru asigurarea cofinanțării proiectului în bugetul de venituri și cheltuieli al DGASPC Prahova.
Studii existente	1. „Analiza și evaluarea grupurilor vulnerabile în vederea stabilirii nevoii de servicii sociale” - Ministerul Muncii și Justiției Sociale, Direcția Politici Sociale (București, Aprilie 2018) https://mmuncii.ro/j33/images/Documente/MMPS/Rapoarte_si_studii_MMPS/DPSS/2018_-_Analiza_si_evaluarea_grupurilor_vulnerabile.pdf 2. „Analiza-diagnostic privind incluziunea socială și situația grupurilor vulnerabile în România 2019” - Ministerul Muncii și Justiției Sociale, Școala Națională de Studii Politice și Administrative, Agenția Națională pentru

	<p>Egalitatea de Șanse între Femei și Bărbați (Programul Operațional Capacitate Administrativă)</p> <p>https://mmuncii.ro/j33/images/Documente/MMJS/2019Analiza_diagnostic_privind_incluziunea_social.pdf</p> <p>3. Aplicația „Servicii Sociale Necesare”, dezvoltată în cadrul proiectului „Implementarea unui sistem de elaborare de politici publice în domeniul incluziunii sociale la nivelul Ministerului Muncii și Justiției Sociale” (cod SIPOCA 4) - Ministerului Muncii și Justiției Sociale, Institutul Național de Cercetări Economice</p> <p>https://portalgis.servicii-sociale.gov.ro/arcgis/apps/MapJournal/index.html?appid=452fcc543d224674addca36d6f2ff703</p>
Valoare estimată	700.000 euro
Posibile surse de finanțare	Fonduri externe nerambursabile (POR 2021 - 2027); Bugetul de venituri și cheltuieli al DGASPC Prahova (cofinanțare).
Perioada estimată de implementare	36 de luni, în intervalul 2021 - 2027

UAT MUNICIPIUL PLOIEȘTI	
OG IV. (1) - Proiectul nr.	
Titlul proiectului: Modernizarea cantinelor sociale	
Scopul proiectului	Îmbunătățirea calității infrastructurii serviciilor sociale din orașul Ploiești și ridicarea lor la standarde europene, pentru asigurarea unui acces egal al cetățenilor la aceste servicii, contribuind astfel la atingerea obiectivului european al coeziunii economice și sociale.
Obiective specifice	Reabilitarea și modernizarea infrastructurii sociale și îmbunătățirea serviciilor sociale oferite de cantinele sociale și centrele de zi; Creșterea numărului de beneficiari și a calității serviciilor sociale oferite.
Justificarea necesității / probleme abordate	Nevoia pentru îmbunătățirea acestor servicii este motivată de starea de sărăcie / excluziune socială și alte situații de vulnerabilitate.
Măsuri principale	Recompartimentare și modernizare clădiri; Îmbunătățirea serviciilor sociale oferite.
Studii existente	Proiectul se încadrează în SIDU pentru Polul de creștere Ploiești 2014-2020
Valoare estimată	
Posibile surse de finanțare	POR 2021-2027 + buget local
Perioada estimată de implementare	2021-2027
UAT MUNICIPIUL PLOIEȘTI	
OG IV. (2) - Proiectul nr.	
Titlul proiectului: Modernizarea caselor de copii abandonți	
Scopul proiectului	Investiții în infrastructurile sociale care contribuie la dezvoltarea la nivel național, regional și local, reducând inegalitățile în ceea ce privește starea de sănătate și promovând incluziunea socială prin îmbunătățirea accesului la serviciile sociale, culturale și de recreare.
Obiective specifice	Creșterea gradului de acoperire cu servicii sociale.
Justificarea necesității / probleme abordate	Asigurarea unei vieți mai bune, a unei copilării fericite și mai multor șanse de dezvoltare deplină și armonioasă pentru toți copiii din

	instituții.
Măsuri principale	Reabilitare și modernizare clădiri; Îmbunătățirea accesului la serviciile sociale.
Studii existente	Proiectul se încadrează în SIDU pentru Polul de creștere Ploiești 2014-2020
Valoare estimată	
Posibile surse de finanțare	POR 2021-2027 + buget local
Perioada estimată de implementare	2021-2027
UAT MUNICIPIUL PLOIEȘTI	
OG IV. (3) - Proiectul nr.	
Titlul proiectului: Asigurarea accesului în clădirile publice pentru persoane cu handicap fizic (rampe, lifturi)	
Scopul proiectului	Accesibilitatea la mediul fizic, social, economic și cultural, la sănătate, educație și la informare și comunicare, pentru a da posibilitatea persoanelor cu dizabilități să se bucure pe deplin de toate drepturile și libertățile fundamentale ale omului.
Obiective specifice	Participarea deplină a persoanelor cu dizabilități la viața economică și socială.
Justificarea necesității / probleme abordate	Accesibilitatea este punctul nevralgic al integrării în comunitate și al incluziunii sociale în cazul persoanelor cu dizabilități. De aceea, accesibilitatea este unul din aspectele esențiale pentru persoanele cu dizabilități. Pentru a promova egalitatea de șanse și tratament se va acorda atenție accesibilității pentru toți cetățenii la serviciile, spațiile și infrastructura care sunt furnizate sau deschise publicului. Accesul dificil, schimbările bruște de nivel, treptele înalte sunt doar câteva din problemele cu care se confruntă persoanele cu dizabilități.
Măsuri principale	- Rampe de acces construite conform cu cerințele legale specifice; - Lifturi având pardoseală la același nivel.
Studii existente	Proiectul se încadrează în SIDU pentru Polul de creștere Ploiești 2014-2020
Valoare estimată	-
Posibile surse de finanțare	POR 2021-2027 + buget local
Perioada estimată de implementare	2021-2027
UAT MUNICIPIUL PLOIEȘTI	
OG IV. (4) - Proiectul nr.	
Titlul proiectului: Realizare de clădiri cu funcțiuni sociale integrate (locuințe, servicii sociale) în cartierul Bereasca	
Scopul proiectului	Realizarea unor locuințe sociale de bună calitate, care să contribuie la promovarea incluziunii sociale.
Obiective specifice	Încurajarea actorilor din domeniul public și privat de a se angaja în a reduce excluziunea socială și de a întreprinde acțiuni concrete, inclusiv prin a acorda sprijin specific din fondurile structurale.
Justificarea necesității / probleme abordate	Necesitatea investiției este justificată de insuficiența numărului dotărilor și programelor destinate persoanelor care necesită asistență socială. Lipsa unei locuințe reprezintă un factor important al excluziunii sociale influențând direct gradul de educație al individului, lipsa de calificare, conducând astfel la o lipsă a participării acestuia în economia formală. Municipiul Ploiești se confruntă cu un număr crescut

	de cereri de locuință din partea familiilor care se constituie cazuri sociale. Numărul cererilor depășind numărul spațiilor locative deținute de Primărie, este necesară construirea de locuințe sociale, pentru a se soluționa măcar în parte această problemă.
Măsuri principale	Construire locuințe sociale.
Studii existente	Proiectul se încadrează în SIDU pentru Polul de creștere Ploiești 2014-2020
Valoare estimată	-
Posibile surse de finanțare	POR 2021-2027 + buget local
Perioada estimată de implementare	2021-2027
UAT MUNICIPIUL PLOIEȘTI	
OG IV. (5) - Proiectul nr.	
Titlul proiectului: Realizarea rețele de servicii sociale la domiciliu	
Scopul proiectului	Scopul proiectului este creșterea accesului la servicii sociale de calitate.
Obiective specifice	Creșterea numărului de persoane care beneficiază de servicii de asistență socială la nivelul comunității.
Justificarea necesității / probleme abordate	Necesitatea dezvoltării serviciilor sociale prin creșterea acoperirii acestora și proximitatea lor față de individ.
Măsuri principale	Măsuri integrate pentru persoanele din comunitățile marginalizate - îmbunătățirea accesului la serviciile sociale.
Studii existente	Proiectul se încadrează în SIDU pentru Polul de creștere Ploiești 2014-2020
Valoare estimată	-
Posibile surse de finanțare	POR 2021-2027 + buget local
Perioada estimată de implementare	2021-2027
UAT MUNICIPIUL PLOIEȘTI	
OG IV. (6) - Proiectul nr.	
Titlul proiectului: Reabilitarea blocului de locuințe sociale din Str. Rafinorilor 13	
Scopul proiectului	Asigurarea unor condiții de viață normală, cu îndeplinirea normelor igienico-sanitare.
Obiective specifice	Îmbunătățirea condițiilor de locuit, a stării de sănătate și confort a locatarilor.
Justificarea necesității / probleme abordate	Lipsa unor condiții decente de viață este asociată cu sărăcia extremă, agravată de lipsa unor resurse educaționale și sociale și de factori de risc precum boli sau dizabilități.
Măsuri principale	Lucrări de reabilitare + reabilitare termică.
Studii existente	Proiectul se încadrează în SIDU pentru Polul de creștere Ploiești 2014-2020
Valoare estimată	-
Posibile surse de finanțare	POR 2021-2027 + buget local
Perioada estimată de implementare	2021-2027
UAT MUNICIPIUL PLOIEȘTI	
OG IV. (7) - Proiectul nr.	

Titlul proiectului: Regenerare urbană / CLLD în cartierele Mimiu și Bereasca	
Scopul proiectului	Realizarea de acțiuni destinate îmbunătățirii mediului urban, revitalizării orașelor, regenerării și decontaminării terenurilor.
Obiective specifice	<ul style="list-style-type: none"> - Reconversia și refuncționalizarea terenurilor și suprafețelor degradate, vacante sau neutilizate din municipiile reședință de județ; - Creșterea suprafeței de spațiu verde pe locuitor în oraș, dar mai ales în zona de intervenție; - Înlăturarea disparităților din punct de vedere al confortului urban dintre arealul vizat în proiect și celelalte areale ale orașului, în special cel central.
Justificarea necesității / probleme abordate	Îmbunătățirea funcționalității și aspectului orașului, diversificarea posibilităților de petrecere a timpului liber precum și îmbunătățirea condițiilor de mediu.
Măsuri principale	<ul style="list-style-type: none"> - Amenajare spații verzi (defrișarea vegetației existente; modelarea terenului; plantarea cu plante perene / gazonarea suprafețelor, inclusiv plantare arbori și arbuști); - Demolarea clădirilor situate pe terenurile supuse intervențiilor aflate într-o stare avansată de degradare, care nu aparțin patrimoniului național cultural; - Crearea de facilități pentru recreere pe terenurile amenajate (ex. zone special amenajate pentru sport, locuri de joacă pentru copii, etc.).
Studii existente	Proiectul se încadrează în SIDU pentru Polul de creștere Ploiești 2014-2020
Valoare estimată	-
Posibile surse de finanțare	POR 2021-2027 + buget local
Perioada estimată de implementare	2021-2023
UAT MUNICIPIUL PLOIEȘTI	
OG IV. (8) - Proiectul nr.	
Titlul proiectului: Centru de zi pentru persoane aflate în dificultate	
Scopul proiectului	<ul style="list-style-type: none"> - Scopul este refacerea sau dezvoltarea capacităților individuale pentru depășirea unei situații de nevoie socială, economică sau juridică și aplicarea politicilor și strategiilor de asistență socială a persoanelor aflate în situații de nevoie, mai ales a celor aflate în risc de sărăcie severă, prin acordarea de servicii sociale privind prevenirea marginalizării sociale și sprijinirea reintegrării sociale, în raport cu capacitatea psihoafectivă. - Îmbunătățirea calității vieții beneficiarilor și prevenirea instituționalizării acestora prin dezvoltarea de servicii sociale alternative.
Obiective specifice	Centrul va asigura accesul celor aflați în dificultate și cu nevoi speciale, pe o perioadă determinată, la găzduire, îngrijire și pregătire în vederea integrării sau reintegrării familiale și socio-profesionale.
Justificarea necesității / probleme abordate	Înființarea unui centru de zi pentru persoane aflate în dificultate este necesară pentru acoperirea unei zone mai mari cu servicii destinate celor aflați în dificultate.
Măsuri principale	<ul style="list-style-type: none"> - Consiliere socială și terapii de integrare / reintegrare socială; - Orientare profesională / vocațională; - Educare pentru activități de viață independentă; - Consiliere psihologică;

	- Consiliere medicală.
Studii existente	Proiectul se încadrează în SIDU pentru Polul de creștere Ploiești 2014-2020
Valoare estimată	-
Posibile surse de finanțare	POR 2021-2027 + buget local
Perioada estimată de implementare	2021-2027
UAT MUNICIPIUL PLOIEȘTI	
OG IV. (9) - Proiectul nr.	
Titlul proiectului: Ateliere protejate	
Scopul proiectului	Creșterea gradului de integrare în muncă a persoanelor cu dizabilități prin dezvoltarea unor ateliere protejate, cât și prin formarea profesională a celor implicați în procesul de integrare socio-profesională.
Obiective specifice	Evaluarea și consilierea vocațională a persoanelor cu dizabilități, în vederea integrării pe piața muncii.
Justificarea necesității / probleme abordate	Înființarea unor ateliere profesionale are ca scop formarea și dezvoltarea unor competențe și atitudini profesionale pentru persoanele cu dizabilități în scopul integrării acestora pe piața muncii.
Măsuri principale	Înființarea și organizarea atelierelor protejate - structuri în care sunt organizate activități de formare profesională, educație nonformală și terapie ocupațională pentru tinerii cu cerințe educaționale speciale cu vârste de peste 16 ani și pentru persoanele cu handicap.
Studii existente	Proiectul se încadrează în SIDU pentru Polul de creștere Ploiești 2014-2020
Valoare estimată	-
Posibile surse de finanțare	POR 2021-2027 + buget local
Perioada estimată de implementare	2021-2027
UAT MUNICIPIUL PLOIEȘTI	
OG IV. (10) - Proiectul nr.	
Titlul proiectului: Centru de găzduire temporară	
Scopul proiectului	Îmbunătățirea calității infrastructurii aferente serviciilor sociale prin crearea Centrului de găzduire temporară.
Obiective specifice	Facilitarea accesului la servicii de găzduire și îngrijire pentru persoane aflate în dificultate care vor beneficia de găzduire pe perioadă determinată (temporar).
Justificarea necesității / probleme abordate	Înființarea unui centru de găzduire temporară se impune pentru a rezolva problema persoanelor vârstnice și a persoanelor adulte cu handicap, boli cronice și / sau incurabile care necesită găzduire temporară.
Măsuri principale	Înființarea unui Centru de găzduire temporară.
Studii existente	Proiectul se încadrează în SIDU pentru Polul de creștere Ploiești 2014-2020
Valoare estimată	-
Posibile surse de finanțare	POR 2021-2027 + buget local
Perioada estimată de implementare	2021-2027

UAT MUNICIPIUL PLOIEȘTI	
OG IV. (11) - Proiectul nr.	
Titlul proiectului: Centru pentru prevenirea și combaterea violenței în familie	
<i>Scopul proiectului</i>	Facilitarea accesului victimelor violenței în familie la servicii specializate de recuperare: de protecție, asistență medicală, psihologică, consiliere și suport / sprijinire în conformitate cu standardele de calitate stabilite pentru serviciile sociale în domeniu; Prevenirea și combaterea violenței în familie.
<i>Obiective specifice</i>	Crearea unui Centru de primire în regim de urgență pentru victimele violenței domestice.
<i>Justificarea necesității / probleme abordate</i>	Violența și comportamentele violente sunt probleme majore ale societății cotidiene, care afectează toate categoriile de vârstă, indiferent de vârsta sau de statutul social al celor implicați. Violența în familie are numeroase efecte negative, grave, atât pe termen lung cât și pe termen scurt, directe (asupra victimei) și indirecte (asupra persoanelor care asistă la actele de violență). Înființarea unui centru pentru prevenirea și combaterea violenței în familie va avea un efect pozitiv pentru prevenirea și combaterea violenței și îmbunătățirea calității vieții prin diverse acțiuni de informare, educare, consiliere, intervenție, schimbare și participare activă.
<i>Măsurile principale</i>	- Analiza cauzelor violenței în familie, a formelor de manifestare și a grupurilor și / sau domeniilor vulnerabile, în diferite tipuri de comunități (etnice, rurale / urbane etc.); - Conștientizarea cetățenilor privind măsurile de prevenire și combatere a violenței în familie.
<i>Studii existente</i>	Proiectul se încadrează în SIDU pentru Polul de creștere Ploiești 2014-2020
<i>Valoare estimată</i>	-
<i>Posibile surse de finanțare</i>	POR 2021-2027 + buget local
<i>Perioada estimată de implementare</i>	2021-2027

UAT MUNICIPIUL CÂMPINA	
OG IV. (1) Proiectul nr. (Sănătate)	
Titlul proiectului: Consolidarea și modernizarea spitalului de psihiatrie Voila din Municipiul Câmpina	
UAT MUNICIPIUL CÂMPINA	
OG IV. (2) Proiectul nr. (Sănătate)	
Titlul proiectului: Construirea și dotarea unui corp nou de clădire aparținând Spitalului Municipal Câmpina	

UAT ORAȘUL BREAZA	
OG IV. (1) Proiectul nr.	
Titlul proiectului: „Construirea de locuințe sociale și de necesitate, în orașul Breaza, județ Prahova”	
<i>Scopul proiectului</i>	Obiectivul general al proiectului îl reprezintă construirea de locuințe sociale, pe teritoriul localității neexistând locuințe sociale așa cum sunt definite de Legea nr.114/1996 și care să îndeplinească condițiile specifice acestor locuințe.
<i>Obiective specifice</i>	

Justificarea necesității / probleme abordate	Îmbunătățirea serviciilor de asistență și protecție socială este un obiectiv prioritar pentru oraș. - îmbunătățirea condițiilor de locuit prin creșterea suprafeței de locuit și asigurarea unei intimități necesare fiecărui membru al familiei.
Măsuri principale	- asigurarea unor locuințe sigure în exploatare, cu minimum de utilități necesare unui trai decent; - asigurarea de locuințe pentru familiile cu venituri mici, dezavantajate din punct de vedere social; - creșterea gradului de ocupare a populației locale prin crearea de locuri de muncă.
Studii existente	
Valoare estimată	9.500.000 lei
Posibile surse de finanțare	POR 2021-2027
Perioada estimată de implementare	24 luni

UAT ORAȘUL BUȘTENI	
OG IV. (1) Proiectul nr.	
Titlul proiectului: Adăposturi sociale pentru persoanele vulnerabile	
Scopul proiectului	Construirea unui centru de servicii sociale multidisciplinare
Obiective specifice	<p>Înființarea unui centru multifuncțional de servicii sociale care să cuprindă:</p> <ul style="list-style-type: none"> • Centru de zi pentru copii, inclusiv cei aflați în situații de risc social; • Centru de zi pentru persoane vârstnice; • Adăpost de noapte pentru persoane fără locuință; • Centru de tip respiro pentru persoanele cu handicap adulte; • Centru de criză pentru victimele violenței domestice; • Centru medical pe bază de voluntariat pentru persoanele din categoriile defavorizate. <p>Construirea clădirii: realizarea studiilor de fezabilitate și identificarea soluțiilor tehnice, întocmirea documentației de atribuire și organizarea procedurilor de atribuire pentru diriginte de șantier și pentru constructor, contractarea activităților, derularea activităților de construcții montaj, supervizarea lucrărilor.</p> <p>Dotarea cu mobilier specific.</p> <p>Încheierea de parteneriate cu ONG-uri de profil care să pună la dispoziție, pe bază de voluntariat, persoane care să asiste activitățile derulate în centru.</p> <p>Campanii de promovare a centrului și a voluntariatului: editarea și diseminarea de pliante, amplasarea de panouri informative, difuzarea de spoturi radio tv.</p>
Justificarea necesității / probleme abordate	În prezent, orașul Bușteni se confruntă cu existența unui număr destul de ridicat de persoane cu venituri mici. Totodată, există probleme sociale care se manifestă în toate localitățile din țară - legate de persoane aflate în dificultate, violență casnică, bătrâni aflați în izolare socială la domiciliu etc.
Măsuri principale	<ul style="list-style-type: none"> • Capacitatea clădirii; • Nr. de parteneriate încheiate; • Nr. de voluntari care lucrează în centru; • Nr. de persoane asistate, pe categorii; • Nr. de pliante diseminate; • Nr. de panouri amplasate; • Nr. de spoturi radio tv difuzate.
Studii existente	ONG-uri din domeniul asistenței sociale; Consiliul Județean Prahova; Alți parteneri privați;

	AJPIS.
Valoare estimată	2.000.000 lei
Posibile surse de finanțare	Bugetul local; Fonduri europene; Parteneriat public privat.
Perioada estimată de implementare	2021-2027
UAT ORAȘUL BUȘTENI	
OG IV. (2) Proiectul nr.	
Titlul proiectului: Modernizare Cartier Fierăstrău, Odăile Fabricii	
Scopul proiectului	Modernizarea și reabilitarea termică a clădirilor aflate în patrimoniul administrației publice locale.
Obiective specifice	Reabilitarea rețelei de apă și canalizare; modernizarea rețelei de iluminat public; anveloparea termică a clădirilor; asfaltarea drumurilor.
Justificarea necesității / probleme abordate	Deteriorarea accentuată a clădirilor din cartierele Fierăstrău și Odăile Fabricii; lipsa unei imagini unitare a clădirilor de locuit.
Măsurile principale	Dezvoltarea sistemelor de apă și apă uzate; Reabilitarea termică a clădirilor / eficiența / incluziunea energetică.
Studii existente	Cadrul legislativ; Strategia de dezvoltare durabilă 2014-2020
Valoare estimată	50.000.000 lei
Posibile surse de finanțare	Bugetul local; Fonduri europene; Parteneriat public privat.
Perioada estimată de implementare	2021-2027
UAT ORAȘUL BUȘTENI	
OG IV. (3) Proiectul nr.	
Titlul proiectului: Îmbunătățirea securității captărilor și aducțiunilor de apă potabilă	
Scopul proiectului	Reabilitarea și modernizarea sistemelor de captare a apei potabile.
Obiective specifice	- Extinderea și reabilitarea sistemelor de captare a apei potabile; - Extinderea și reabilitarea rețelelor de distribuție a apei potabile și rezervoarelor de înmagazinare a apei potabile; - Construcția de stații de clorinare a captărilor; securizarea captărilor de apă potabilă.
Justificarea necesității / probleme abordate	Asigurarea siguranței stării de sănătate a cetățenilor și a turiștilor din orașul Bușteni.
Măsurile principale	- Delimitarea zonelor de protecție sanitară cu regim în jurul sistemelor de captare; - Testarea periodică a calității surselor de apă captate; - Un program de supraveghere a surselor de poluare a apelor de suprafață identificate în zonele aferente captărilor de apă; - Reducerea poluării atmosferice prin asigurarea unor proceduri de operare în condiții de siguranță a echipamentelor destinate dezinfecției cu clor.
Studii existente	Cadrul legislativ
Valoare estimată	25.000.000 lei
Posibile surse de finanțare	Bugetul local; Fonduri europene; Parteneriat public privat.
Perioada estimată de implementare	2021-2027

UAT ORAȘUL BUȘTENI	
OG IV. (4) Proiectul nr.	
Titlul proiectului: Centrul de permanență medicală și serviciul de ambulanță	
Scopul proiectului	Înființarea unui Centru de permanență medicală care să asigure serviciile de asistență medicală necesară la nivelul medicinei primare, în regim de gardă, care să rezolve problema supraaglomerării spitalelor de urgență din zonă.
Obiective specifice	<ul style="list-style-type: none"> - Reducerea timpului de intervenție medicală în cazurile de urgență și asigurarea unor servicii medicale primare; - Facilitarea accesului permanent la servicii primare de sănătate; - Asigurarea continuității asistenței medicale prin cooptarea medicilor de familie.
Justificarea necesității / probleme abordate	Degrevarea spitalelor de urgență (Sinaia) pentru cazurile ușoare și medii prin soluționarea nevoilor medicale ale comunității locale.
Măsurile principale	<ul style="list-style-type: none"> - Amenajarea spațiului destinat centrului medical; - Achiziționarea echipamentelor necesare actului medical în conformitate cu prevederile legii; - Achiziționarea unei ambulanțe de tip B pentru intervenții rapide; - Creșterea gradului de ocupare a forței de muncă.
Studii existente	Cadrul legislativ; Strategia de dezvoltare durabilă a orașului Bușteni 2014 - 2020.
Valoare estimată	22.000.000
Posibile surse de finanțare	Bugetul local; Fonduri europene; Parteneriat public privat.
Perioada estimată de implementare	2021 - 2027
UAT ORAȘUL BUȘTENI	
OG IV. (5) Proiectul nr.	
Titlul proiectului: Biblioteca Orașului Bușteni - obiectiv socio-cultural	
Scopul proiectului	Reabilitarea, modernizarea și dotarea spațiului Bibliotecii Orașului Bușteni pentru crearea unui centru cultural recreativ.
Obiective specifice	<ul style="list-style-type: none"> - Reabilitarea, modernizarea și extinderea sistemului de supraveghere video al Bibliotecii orașenești; - Reabilitarea patrimoniului cultural al Bibliotecii și îmbunătățirea infrastructurii sale fizice; - Derularea unor programe culturale care definesc biblioteca drept Centru cultural comunitar - ex: „Ziua Bibliotecarului”; - Amenajarea spațiului bibliotecii - clădirii Centrului Cultural „Aurel Stroie” cu spații conexe necesare funcționării în condiții moderne, cu spații multifuncționale și consolidarea clădirii fără afectarea plasticii arhitecturale, ținând cont de statutul de monument istoric. - Transformarea bibliotecii din orașul Bușteni într-o instituție interconectată care furnizează comunității servicii profesionale adaptate la cerințele societății cunoașterii într-un spațiu multifuncțional.
Justificarea necesității / probleme abordate	Datorită nivelului scăzut al investițiilor, actuala clădire a bibliotecii, parte a Centrului Cultural „Aurel Stroie”, se află într-o vizibilă stare de degradare fizică, clădirea trebuind a fi reabilitată (subsoluri, fațadă, hol interior, săli).
Măsurile principale	Îmbunătățirea gradului de eficiență și durabilitate al construcției; Accesibilitatea și siguranța vizitatorilor; Atractivitatea prin dotări corespunzătoare și prin utilizarea de materiale de calitate compatibile cu statutul de monument istoric al imobilului.
Studii existente	Studii de fezabilitate
Valoare estimată	15.000.000

<i>Posibile surse de finanțare</i>	Consiliul Județean, Consiliul Local, fonduri europene, fonduri guvernamentale, alte tipuri de fonduri.
<i>Perioada estimată de implementare</i>	2021 - 2027
UAT ORAȘUL BUȘTENI	
OG IV. (6) Proiectul nr.	
Titlul proiectului: Accesibilizarea Mănăstirii Caraiman printr-un pasaj pietonal acoperit	
<i>Scopul proiectului</i>	Realizarea unui pasaj pietonal acoperit, prin pădure, către Mănăstirea Caraiman.
<i>Obiective specifice</i>	<ul style="list-style-type: none"> - Facilitarea unei treceri între str. Telecabinei și str. Palanca folosind un traseu mai scurt, pentru a evita aglomerarea zonei respective; - Asigurarea unei circulații pietonale într-un cadru organizat; - Accesul mai ușor și în condiții civilizate către Mănăstirea Caraiman în toate anotimpurile, atât pentru locuitorii orașului Bușteni cât și pentru turiști; - Realizarea unui trafic rutier și pietonal mai sigur.
<i>Justificarea necesității / probleme abordate</i>	Transformarea legăturii pietonale deja existente pe tot parcursul anului către Mănăstirea Caraiman pentru toți vizitatorii acestui obiectiv turistic al orașului Bușteni.
<i>Măsurile principale</i>	<ul style="list-style-type: none"> - Creșterea siguranței traficului (atât a pietonilor cât și cea auto); - Fluidizarea traficului auto.
<i>Studii existente</i>	Cadrul legislativ, studii topografice; studii de fezabilitate; PUZ; PUG
<i>Valoare estimată</i>	3.000.000 lei
<i>Posibile surse de finanțare</i>	Bugetul local Fonduri europene; Parteneriat public privat; Programe guvernamentale.
<i>Perioada estimată de implementare</i>	2021 - 2027
UAT ORAȘUL BUȘTENI	
OG IV. (7) Proiectul nr.	
Titlul proiectului: Promovarea turismului cultural, ecumenic și de agrement. Organizarea unor evenimente majore: zilele culturii la Bușteni, cu predilecție în sezonul estival	
<i>Scopul proiectului</i>	Promovarea obiectivelor culturale, istorice și ecumenice ale orașului Bușteni
<i>Obiective specifice</i>	<ul style="list-style-type: none"> • Organizarea unui concurs de creație pentru alegerea celor mai bune descrieri ale obiectivelor culturale, istorice și ecumenice de pe raza orașului și includerea acestor „Povești ale Orașului“ în materialele de promovare turistică; • Semnalizarea cu indicatoare precise a acestor obiective culturale, istorice, ecumenice și de agrement; • Includerea în materialele diseminate în centrul de informare turistică a obiectivelor culturale, istorice și ecumenice ale orașului Bușteni.
<i>Justificarea necesității / probleme abordate</i>	Deși pe raza orașului există un patrimoniu substanțial de obiective culturale, istorice și ecumenice, acestea nu sunt suficient de bine promovate.
<i>Măsurile principale</i>	<ul style="list-style-type: none"> • Nr. de participanți la concursul de creație • Nr. de povești selectate pentru includerea în materialele de promovare • Nr. de indicatoare amplasate pentru semnalizarea obiectivelor culturale, istorice și ecumenice • Nr. de pliante de informare diseminate prin intermediul centrului de informare turistică • Creșterea nr. de turiști (per total și per obiectiv turistic) înregistrată în primul an după promovarea „Poveștilor Orașului“.
<i>Studii existente</i>	Strategia de dezvoltare durabilă a orașului Bușteni 2014 - 2020

Valoare estimată	900.000 lei
Posibile surse de finanțare	Bugetul local; Fonduri europene; Parteneriat public privat; Programe guvernamentale; Alte surse atrase.
Perioada estimată de implementare	2021-2027
UAT ORAȘUL BUȘTENI	
OG IV. (8) Proiectul nr.	
Titlul proiectului: Construirea pe amplasamentul terenului de sport de la Școala Gimnazială „Nestor Urechia” a unei săli de sport pentru utilizarea acestuia și pe timp de iarnă de către elevii școlii	
Scopul proiectului	Asigurarea unui spațiu corespunzător desfășurării activităților sportive pe toată perioada anului de către elevii Școlii Gimnaziale „Nestor Urechia”.
Obiective specifice	- Utilizarea pe tot parcursul anului de către elevi, fiind durabil în toate condițiile meteo; - Asigurarea unor condiții superioare desfășurării orelor de sport de către elevii Școlii Gimnaziale „Nestor Urechia”.
Justificarea necesității / probleme abordate	Suprafața de joc a terenului de sport de la Școala Gimnazială „Nestor Urechia” devine impracticabilă pe toată perioada anului în condiții de ploaie, iar toamna și iarna în condiții de temperaturi scăzute, ninsoare.
Măsuri principale	- Realizarea unei structuri metalice alcatuită din grinzi de oțel sau structură de tip balon; - Realizarea unei instalații de încălzire și de iluminat interior; - Utilizarea cu echipamente sportive.
Studii existente	Cadrul legislativ; studii de fezabilitate.
Valoare estimată	22.500.000 mii lei
Posibile surse de finanțare	Bugetul local; Fonduri europene; Parteneriat public privat; Programe guvernamentale; Alte surse atrase.
Perioada estimată de implementare	2021 - 2027
UAT ORAȘUL BUȘTENI	
OG IV. (9) Proiectul nr.	
Titlul proiectului: Acoperirea terenului de tenis „Ilie Năstase” cu o copertină pentru asigurarea desfășurării diferitelor activități sportive pe tot parcursul anului	
Scopul proiectului	Asigurarea unui spațiu corespunzător desfășurării activităților sportive pe toată perioada anului pentru locuitorii orașului Bușteni.
Obiective specifice	- Răspunde cererilor locuitorilor care manifestă un interes pentru sport; - Este o posibilă opțiune educativă, sănătoasă, de petrecere a timpului liber, ceea ce poate conduce la creșterea nivelului de sănătate al locuitorilor orașului; - Promovarea sportului de performanță și a sportului pentru toți; - Dezvoltarea durabilă a structurii socio-comunitare și urbane a orașului Bușteni; - Închirierea terenului conduce la creșterea veniturilor bugetului local.
Justificarea necesității / probleme abordate	Suprafața de joc a terenului de tenis „Ilie Năstase” devine impracticabilă pe toată perioada anului în condiții de ploaie, iar toamna și iarna în condiții de temperaturi scăzute, ninsoare.
Măsuri principale	- structură metalică alcatuită din grinzi, de oțel; - suprafață teren de sport acoperit: cca 800 mp; - acoperire teren cu prelată rezistentă la intemperii și temperaturi ridicate;

	- instalație de iluminat interior.
Studii existente	Cadrul legislativ; studii de fezabilitate.
Valoare estimată	10.500.000 mii lei
Posibile surse de finanțare	Bugetul local; Fonduri europene; Parteneriat public privat; Programe guvernamentale; Alte surse atrase.
Perioada estimată de implementare	2021 - 2027
UAT ORAȘUL BUȘTENI	
OG IV. (10) Proiectul nr.	
Titlul proiectului: Construirea unei piste artificiale de bob și sanie omologată	
Scopul proiectului	Investirea în infrastructura sportivă pentru sporturile de iarnă prin construirea unei piste artificiale de bob și sanie omologate la nivelul orașului Bușteni.
Obiective specifice	- Configurarea bazei de pregătire pentru sportivii de la bob și sanie care în prezent utilizează bazele sportive din străinătate pentru pregătirea la această disciplină olimpică; - Identificarea zonei în care va fi construită pârtia de bob și sanie prin respectarea reglementarilor de protecție a mediului înconjurător.
Justificarea necesității / probleme abordate	Imposibilitatea efectuării antrenamentelor atât de către sportivii de performanță cât și de către copiii înscriși la această secțiune sportivă pentru participarea la diferitele competiții locale naționale și internaționale. Deoarece construirea unei piste de bob și sanie este foarte costisitoare iar lipsa fondurilor și neimplicarea autorităților în realizarea acestui obiectiv au condus și conduc la stagii costisitoare în străinătate pentru antrenamente și competiții naționale și internaționale.
Măsuri principale	Implicarea tuturor actorilor sociali în construirea unei pârtii de bob și sanie omologate.
Studii existente	Cadrul legislativ
Valoare estimată	50.000.000 EURO
Posibile surse de finanțare	Bugetul local; Fonduri europene; Parteneriat public privat; Programe guvernamentale; Alte surse atrase.
Perioada estimată de implementare	2021 - 2027
UAT ORAȘUL BUȘTENI	
OG IV. (11) Proiectul nr.	
Titlul proiectului: Modernizarea stadionului orașului Bușteni	
Scopul proiectului	Realizarea unui complex sportiv multifuncțional prin reabilitarea, extinderea și modernizarea stadionului deja existent, care ar aduce un plus valoare orașului Bușteni din punct de vedere sportiv, economic și turistic.
Obiective specifice	- Asigurarea cadrului de desfășurare a activităților sportive în condiții optime de confort și siguranță; - Utilizarea stadionului pentru diverse competiții internaționale, naționale și locale, pentru antrenamentele copiilor și tinerilor din orașul Bușteni care sunt înscriși la secțiile sportive ale Clubului Caraiman (fotbal, ski, rugby etc.); - Atragerea unui număr cât mai mare de copii și adulți în desfășurarea activităților sportive și a sporturilor specifice (fotbal, ski, rugby) și sprijinirea practicării acestor sporturi;

	- Promovarea sportului de performanță și a sportului pentru toți.
Justificarea necesității / probleme abordate	Degradarea bazei sportive a orașului Bușteni - Stadionul orașului Bușteni.
Măsurile principale	<ul style="list-style-type: none"> - Refacerea suprafeței de joc a terenului de fotbal, a pistei de atletism de 400 m, a pistei de săritură în lungime; - Montarea unei instalații pentru iluminarea nocturnă; - Instalarea unui sistem de sonorizare; - Instalarea unui sistem de supraveghere video; - Instalarea unei table electronice de monitorizare a scorurilor; - Realizarea instalațiilor electrice, sanitare, de protecție și stingere a incendiilor, termice, de gaze naturale, de telecomunicații, de apă și canalizare în conformitate cu prevederile legislative în vigoare; - Crearea de grupuri sanitare pentru spectatori inclusiv pentru persoane cu dizabilități, în toate corpurile de construcție; - Modernizarea tribunelor de spectatori; - Dotarea și modernizarea spațiilor interioare (vestiare); - Amenajare locuri de parcare; - Terenul va fi igienizat și amenajat; - Creșterea atractivității zonei; - Apariția esteticii urbane în zonă, în prezent deficitară; - Sistematizarea edilitară în zonă.
Studii existente	Studii de fezabilitate.
Valoare estimată	150.000.000 lei
Posibile surse de finanțare	Bugetul local; Fonduri europene; Parteneriat public privat; Programe guvernamentale; Alte surse atrase.
Perioada estimată de implementare	2021-2027
UAT ORAȘUL BUȘTENI	
OG IV. (12) Proiectul nr.	
Titlul proiectului: Reabilitarea, modernizarea și dotarea Centrului Cultural "AUREL STROIE" oraș Bușteni	
Scopul proiectului	Reabilitarea și modernizarea Centrului Cultural „Aurel Stroie” și dotarea materială a acestuia, după caz, cu aparatură de sonorizare, videoproiectoare, instalații de climatizare.
Obiective specifice	<p>Crearea unor condiții adecvate pentru:</p> <ul style="list-style-type: none"> - Desfășurarea evenimentelor culturale sau de divertisment în condiții optime; - Diversificarea ofertei culturale; - Creșterea nivelului de educație, socializare și cultură a tuturor locuitorilor orașului; - Creșterea gradului de acces și de participare a populației orașului la viața culturală contribuind, astfel, la creșterea calității vieții culturale în orașul Bușteni; - Achiziționarea de costume populare și instrumente muzicale pentru Dotarea Centrului Cultural „Aurel Stroie”, cu ajutorul cărora ansamblurile folclorice dar și copiii din școlile orașului Bușteni își vor putea desfășura activitatea și vor putea organiza spectacole și evenimente pentru păstrarea tradițiilor populare și a folclorului românesc.

<i>Justificarea necesității / probleme abordate</i>	Centrul Cultural „Aurel Stroie” necesită să fie reabilitat, modernizat și dotat în mod corespunzător. În plus, unele tradiții populare, cum sunt cele referitoare la costumele populare, instrumentele muzicale sau obiceiuri populare nu sunt suficient puse în valoare, existând riscul ca aceste valori culturale tradiționale să se piardă și să nu mai fie transmise generațiilor viitoare.
<i>Măsuri principale</i>	<ul style="list-style-type: none"> - Centrul cultural din orașul Bușteni reabilitat, modernizat și dotat în mod corespunzător; - Creșterea numărului de activități organizate în incinta Centrului Cultural și diversificarea acestora; - Creșterea numărului de persoane participante la activitățile organizate; - Înființarea unui muzeu al satului, care să pună în valoare portul specific și obiectele tradiționale existente la nivelul orașului; - Conservarea patrimoniului cultural al orașului Bușteni; - Creșterea valorii turistice a orașului Bușteni și a numărului de turiști.
<i>Studii existente</i>	Cadrul legislativ; Strategia de dezvoltare durabilă a orașului Bușteni 2014 - 2020
<i>Valoare estimată</i>	20.000.000 lei
<i>Posibile surse de finanțare</i>	Bugetul local; Fonduri europene; Parteneriat public privat; Programe guvernamentale; Alte surse atrase.
<i>Perioada estimată de implementare</i>	2021 -2027
UAT ORAȘUL BUȘTENI	
OG IV. (13) Proiectul nr.	
Titlul proiectului: Modernizarea drumurilor prin asfaltare și extinderea rețelei de canalizare pluvială și menajeră în orașul Bușteni	
<i>Scopul proiectului</i>	Modernizarea prin asfaltare a străzilor orășenești care străbat teritoriul administrativ al orașului Bușteni, respectiv extinderea rețelei de canalizare pluvială și menajeră la nivelul întregului oraș.
<i>Obiective specifice</i>	<ul style="list-style-type: none"> - Îmbunătățirea legăturilor rutiere cu orașele învecinate; - Creșterea gradului de conectare al locuitorilor orașului la rețeaua de canalizare; - Furnizarea utilităților de bază pentru activitățile economice și cele administrative publice.
<i>Justificarea necesității / probleme abordate</i>	Străzile care străbat orașul Bușteni se află, parțial, într-o stare necorespunzătoare și necesită lucrări de modernizare prin asfaltare. De asemenea, nu toate gospodăriile din oraș sunt conectate la sistemul de canalizare, ceea ce reclamă extinderea rețelei de canalizare în zonele deficitare.
<i>Măsuri principale</i>	<ul style="list-style-type: none"> - Străzi reabilitate; - Extinderea rețelei de canalizare; - Accesul populației la infrastructura edilitară; - Reducerea factorilor de risc pentru sănătatea populației.
<i>Studii existente</i>	Cadrul legislativ; Strategia de dezvoltare durabilă 2015 - 2020.
<i>Valoare estimată</i>	150.000.000 lei
<i>Posibile surse de finanțare</i>	Fonduri europene; Parteneriat public privat; Programe guvernamentale; Alte surse atrase.
<i>Perioada estimată de implementare</i>	2021 - 2027
UAT ORAȘUL BUȘTENI	

OG IV. (14) Proiectul nr.	
Titlul proiectului: Construirea unui patinoar artificial mobil în orașul Bușteni	
Scopul proiectului	Investirea în infrastructura sportivă pentru sporturile de iarnă prin construirea unui patinoar artificial mobil la nivelul orașului Bușteni.
Obiective specifice	<ul style="list-style-type: none"> - Asigurarea desfășurării unor activități recreative, respectiv sportive specifice sezonului de iarnă atât pentru cetățenii cât și pentru turiștii orașului Bușteni; - Identificarea zonei în care va fi construit patinoarul artificial mobil prin respectarea reglementărilor de protecție a mediului înconjurător.
Justificarea necesității / probleme abordate	În Bușteni nu a existat un patinoar funcțional mai mult de 2-3 săptămâni (în condițiile în care se depinde exclusiv de vreme); Nu este asigurată continuitatea.
Măsurile principale	<p>Patinoarul artificial mobil va fi folosit ca un bun de utilitate publică; Punerea în funcțiune a patinoarului la începutul sezonului de iarnă, asigurându-se curent trifazic necesar (100 kw printr-un cablu electric cu papuci legat între chiller și postul trafo), apă curentă și demontarea lui la sfârșitul sezonului;</p> <p>Asigurarea unui număr de razuri pentru curățătoare manuale a gheții;</p> <p>Asigurarea unui număr suficient de patine;</p> <p>Instruirea personalului care urmează să lucreze la patinoar;</p> <p>Asigurarea mentenanței patinoarului.</p>
Studii existente	Cadrul legislativ
Valoare estimată	50.000.000 Lei
Posibile surse de finanțare	<p>Bugetul local;</p> <p>Fonduri europene;</p> <p>Parteneriat public privat;</p> <p>Programe guvernamentale;</p> <p>Alte surse atrase.</p>
Perioada estimată de implementare	2021 - 2027
UAT ORAȘUL BUȘTENI	
OG IV. (15) Proiectul nr.	
Titlul proiectului: Realizarea unei șosele de centură (rută ocolitoare) care să preia traficul din zonele centrale către inelul exterior	
Scopul proiectului	Realizarea unei șosele de centură - rută ocolitoare - care să preia traficul din zonele centrale către inelul exterior.
Obiective specifice	<ul style="list-style-type: none"> - Realizarea studiilor de fezabilitate pentru stabilirea celui mai bun traseu și identificarea soluțiilor tehnice; - Întocmirea documentației de atribuire și organizarea procedurilor de atribuire pentru diriginte de șantier și pentru constructor; - Contractarea activităților; - Derularea activităților de construcție montaj; - Supervizarea lucrărilor; - Asigurarea publicității obiectivelor realizate.
Justificarea necesității / probleme abordate	În prezent, drumul național DN1 tranzitează centrul orașului Bușteni ceea ce provoacă o serie de inconveniente legate de poluare cu pulberi, poluare fonică, aglomerație, aspect inestetic.
Măsurile principale	<ul style="list-style-type: none"> - Nr. km șosea de centură realizați; - Nr. de vehicule ce utilizează traseul ocolitor (în 24 de ore); - Scăderea traficului pe DN1 cu tranzitarea centrului orașului (scăderea nr. de vehicule în 24 de ore); - Scăderea indicilor de poluare fonică și poluare cu pulberi în vecinătatea DN1; - Creșterea mobilității; - Creșterea nivelului de trai al locuitorilor orașului Bușteni; - Creșterea gradului de atractivitate al comunei.
Studii existente	Strategia de dezvoltare durabilă a orașului Bușteni 2015 -2020

Valoare estimată	100.000.000 lei
Posibile surse de finanțare	Bugetul local; Fonduri europene; Programe guvernamentale; Alte surse atrase.
Perioada estimată de implementare	2021 - 2027

UAT ORAȘUL SINAIA	
OG IV. (1) Proiectul nr.	
Titlul proiectului: Complex sportiv multifuncțional SINAIA	
Scopul proiectului	Obiectivul de investiții este reprezentat de construcția unui centru multifuncțional sportiv care să asigure infrastructura necesară activităților sportive și recreative pe tot parcursul anului.
Obiective specifice	OS1. Evidențierea contribuției semnificative și constante a sportului de performanță la reprezentarea și sporirea prestigiului comunității; OS2. Susținerea și dezvoltarea activității de performanță la nivelul copiilor și juniorilor, dezvoltarea sportului școlar; OS3. Mărirea numărului de practicanți și sportivi legitimați, dezvoltarea masei critice pentru aplicarea criteriilor specifice de selecție pe ramură de sport, identificarea de sportivi valoroși care să obțină rezultate sportive notabile pentru comunitate; OS4. Susținerea sporturilor nautice ca forme de activități fizice care contribuie la educația generală și dezvoltarea individului, dar și în vederea amplificării la nivel național și internațional a participării țării noastre la competițiile de mare anvergură, participarea activă a comunităților locale la dezvoltarea acestui fenomen.
Justificarea necesității / probleme abordate	Obiectivul răspunde nevoilor asumate de Ministerul Tineretului și Sportului în Strategia națională pentru sport 2016-2032, în cea ce privește dezvoltarea infrastructurii sportive și creșterea sportului de masă și de performanță din România.
Măsurile principale	Complexitatea proiectului presupune crearea unui ansamblu format: 1. Construirea unui complex sportiv multifuncțional cu bazin semiolimpic, zone de recreere și recuperare medicală. 2. Amenajarea unei zone de parcare. 3. Amenajarea unui spațiu verde urban.
Studii existente	Nu
Valoare estimată	8.000.000 euro
Posibile surse de finanțare	Compania Națională de Investiții
Perioada estimată de implementare	2021-2027
UAT ORAȘUL SINAIA	
OG IV. (2) Proiectul nr.	
Titlul proiectului: Construirea noului Spital Orășenesc Sinaia	
Scopul proiectului	Continuarea și finalizarea construcției la noul Spital Orășenesc Sinaia și asigurarea serviciilor medicale de urgență și tratament, prin: Compartimentul de Primiri Urgențe - CPU, secția de imagistică, laboratoarele medicale, blocul de sterilizare, blocul operator cu 3 săli de operații, blocul de naștere, secția ATI, secția de medicină internă, secția de chirurgie, secția obstetrică-ginecologie și secția pediatrie.

Obiective specifice	<p>OS1. Îmbunătățirea continuă a calității actului medical printr-un sistem integrat care se referă atât la infrastructura de calitate, cât și la dezvoltarea permanentă a competențelor tuturor salariaților în general și a cadrelor medicale în special.</p> <p>OS2. Orientarea către pacient prin: creșterea încrederii acestora în serviciile Spitalului Orășenesc Sinaia, atenția pe siguranța pacientului și prin dezvoltarea permanentă a gamei de servicii acordate.</p> <p>OS3. Demonstrarea calității serviciilor personalului nostru prin: angajamentul acestuia, prin creșterea gradului de integritate profesională, a gradului de competență, instruire și experiență a acestuia.</p> <p>OS4. Obținerea satisfacției pacienților, a angajaților și a tuturor părților interesate prin calitatea serviciilor oferite. Conformarea cu cerințele legale aplicabile activității Spitalului Orășenesc Sinaia.</p>
Justificarea necesității / probleme abordate	<p>Lucrările la noul Spital Orășenesc Sinaia au început în anul 1991 de către Ministerul Sănătății, dar au fost abandonate și transferate Consiliului Județean Prahova. Acesta, din lipsă de fonduri, a sistat la rândul lui lucrările și în 2008 au transferat terminarea lucrării Primăriei orașului Sinaia. De la preluarea lucrării la noul Spital, Primăria orașului Sinaia a investit din bugetul local suma de 5.240.000 lei și a reușit să finalizeze lucrări de construcții în proporție de 42%, în diferite stadii de execuție, la nivel de structură de rezistență și finisaje.</p> <p>Noul spital se desfășoară pe o suprafață construită de 7419 mp, pe 5 nivele (S+D+P+2E) și a fost proiectat în scopul realizării unui spital ce respectă legislația în vigoare, precum și standardele europene privind cubajul și cerințele de igienă și întreținere a unui mediu cu minimă contaminare bacteriană.</p>
Măsuri principale	<ol style="list-style-type: none"> 1. Continuarea lucrărilor de construcție și finisaje interioare; 2. Transferul aparaturii medicale achiziționate în ultimii ani în noul amplasament; 3. Dezvoltarea programelor de pregătire profesională a cadrelor medicale și atragerea resursei umane calificate; 4. Integrarea unor sisteme inteligente pentru creșterea calității serviciilor medicale și sporirea satisfacției pacienților.
Studii existente	PT
Valoare estimată	10.000.000 euro
Posibile surse de finanțare	Compania Națională de Investiții
Perioada estimată de implementare	2021-2025

UAT COMUNA BUCOV	
OG IV. (1) Proiectul nr.	
Titlul proiectului: Înființare rețea de gaze naturale Sat Bighilini, Comuna Bucov	
Scopul proiectului	Dezvoltarea rețelei de utilități publice
Obiective specifice	Deservirea locuitorilor și operatorilor economici din zonă cu alimentare gaze naturale
Justificarea necesității / probleme abordate	Reducerea poluării, grad sporit de confort pentru cetățenii comunei
Măsuri principale	

<i>Studii existente</i>	În lucru
<i>Valoare estimată</i>	700.000 lei
<i>Posibile surse de finanțare</i>	Fonduri europene guvernamentale, parteneriate, fonduri locale
<i>Perioada estimată de implementare</i>	Începând cu anul 2021
UAT COMUNA BUCOV	
OG IV. (2) Proiectul nr.	
Titlul proiectului: Extinderea rețelei de gaze naturale în satele Bucov, Pleașa, Chițorani, Valea Orlei, comuna Bucov, jud. Prahova	
<i>Scopul proiectului</i>	Dezvoltarea și extinderea rețelei de utilități publice
<i>Obiective specifice</i>	Deservirea locuitorilor și operatorilor economici din zonă cu alimentare gaze naturale
<i>Justificarea necesității / probleme abordate</i>	Reducerea poluării, grad sporit de confort pentru cetățenii comunei
<i>Măsuri principale</i>	
<i>Studii existente</i>	D.A.L.I.
<i>Valoare estimată</i>	400.000 lei
<i>Posibile surse de finanțare</i>	Fonduri europene guvernamentale, parteneriate, fonduri locale
<i>Perioada estimată de implementare</i>	Începând cu anul 2021

UAT COMUNA FILIPEȘTII DE PĂDURE	
OG IV. (1) - Proiectul nr.	
Titlul proiectului: Creșterea calității vieții pentru populația din Orașul Vălenii de Munte prin îmbunătățirea serviciilor sociale, educaționale, culturale și recreative și îmbunătățirea spațiilor publice urbane	
<i>Scopul proiectului</i>	Creșterea calității vieții pentru populația din Orașul Vălenii de Munte.
<i>Obiective specifice</i>	Creșterea gradului de bunăstare generală inclusiv pentru grupurile sociale vulnerabile.
<i>Justificarea necesității / probleme abordate</i>	Beneficiarii sunt comunitatea în ansamblul ei, cetățenii care trăiesc în zonă sau cei care tranzitează zona și beneficiază de acest proiect prin îmbunătățirea estetică a orașului; totodată, aceștia beneficiază și de îmbunătățirea condițiilor de mediu.
<i>Măsuri principale</i>	Construire locuințe, îmbunătățire condiții de agrement.
<i>Studii existente</i>	SF, PT
<i>Valoare estimată</i>	22.734.942,60 lei cu TVA
<i>Posibile surse de finanțare</i>	Buget local, buget de stat, alte surse nerambursabile
<i>Perioada estimată de implementare</i>	2021 - 2027

UAT MUNICIPIUL CÂMPINA	
OG IV. (1) - Proiectul nr. (Infrastructură socială)	
Titlul proiectului: Dezvoltarea Centrului de servicii specializate pentru copiii și tinerii cu tulburări de comportament	

UAT MUNICIPIUL CÂMPINA
OG IV. (2) - Proiectul nr. (Infrastructură socială)
Titlul proiectului: Dezvoltarea centrului de îngrijire, reabilitare de zi destinat copilului cu dizabilități
UAT MUNICIPIUL CÂMPINA
OG IV. (3) - Proiectul nr. (Infrastructură socială)
Titlul proiectului: Înființarea unui Centru Regional de formare profesională continuă a personalului angajat în întreprinderile sociale sau în structuri care promovează economia bazată pe cunoaștere
UAT MUNICIPIUL CÂMPINA
OG IV. (4) - Proiectul nr. (Infrastructură socială)
Titlul proiectului: Înființarea unui centru de tineret pentru activități specifice tinerilor din municipiul Câmpina (Ateliere de lucru, consiliere, dezvoltarea competențelor anteprenoriale, sociale, civice)
UAT MUNICIPIUL CÂMPINA
OG IV. (5) - Proiectul nr. (Infrastructură edilitară)
Titlul proiectului: Construirea și reabilitarea rețelei de canalizare
UAT MUNICIPIUL CÂMPINA
OG IV. (6) - Proiectul nr. (Infrastructură edilitară)
Titlul proiectului: Modernizarea clădirii Cinematografului local
UAT MUNICIPIUL CÂMPINA
OG IV. (7) - Proiectul nr. (Infrastructură edilitară)
Titlul proiectului: Realizarea unei săli de sport polivalentă a municipiului
UAT MUNICIPIUL CÂMPINA
OG IV. (8) - Proiectul nr. (Infrastructură edilitară)
Titlul proiectului: Reabilitarea și modernizarea Clubului Copiilor și spațiilor verzi din cadrul imobilului
UAT MUNICIPIUL CÂMPINA
OG IV. (9) - Proiectul nr. (Infrastructură edilitară)
Titlul proiectului: Reabilitarea, modernizarea și dotarea Casei de Cultură Geo Bogza din Municipiul Câmpina, precum și îmbunătățirea eficienței energetice a acesteia
UAT MUNICIPIUL CÂMPINA
OG IV. (10) - Proiectul nr. (Infrastructură edilitară)
Titlul proiectului: Reabilitarea, modernizarea și dotarea Casei Tineretului din Municipiul Câmpina, precum și îmbunătățirea eficienței energetice a acesteia
UAT MUNICIPIUL CÂMPINA
OG IV. (11) - Proiectul nr. (Infrastructură edilitară)
Titlul proiectului: Modernizarea ștrandului și terenurilor de sport alăturate
UAT MUNICIPIUL CÂMPINA
OG IV. (12) - Proiectul nr. (Infrastructură edilitară)
Titlul proiectului: Reabilitarea, modernizarea și extinderea complexului sportiv din str. N. Bălcescu nr. 45 (zona Clubul copiilor)

UAT COMUNA BRAZI

OG IV. (1) - Proiectul nr.	
Titlul proiectului: Construire centru social în satul Brazii de Jos, comuna Brazi, Județul Prahova	
<i>Scopul proiectului</i>	
<i>Obiective specifice</i>	
<i>Justificarea necesității / probleme abordate</i>	
<i>Măsuri principale</i>	
<i>Studii existente</i>	Proiect tehnic
<i>Valoare estimată</i>	2.450.000 eur
<i>Posibile surse de finanțare</i>	Buget local
<i>Perioada estimată de implementare</i>	2021 - 2023

UAT COMUNA BREBU	
OG IV. (1) Proiectul nr.	
Titlul proiectului: Construcție clădire în centrul localității cu destinație de birouri firme și sediu bancă	
<i>Scopul proiectului</i>	Îmbunătățirea accesibilității la infrastructura culturală și de afaceri. Creșterea numărului de investitori de pe raza localității.
<i>Obiective specifice</i>	<ul style="list-style-type: none"> - Posibilitatea atragerii de noi investitori; - Creșterea atractivității localității pentru desfășurarea activităților economice; - Folosirea resurselor comune; - Reducerea șomajului.
<i>Justificarea necesității / probleme abordate</i>	Sunt multe posibilități de eficientizare a potențialului economic și cultural al localității. Construirea unui centru care să strângă la un loc factori de decizie și investitori este un argument al implicării și dorinței de readucere a localității la eficiența economică pe care o avea.
<i>Măsuri principale</i>	<ul style="list-style-type: none"> - Alegerea terenului; - Construirea centrului; - Racordarea la rețele de utilități; - Dotarea centrului cu echipamente specifice.
<i>Studii existente</i>	Nu au fost realizate studii
<i>Valoare estimată</i>	Nu există o valoare estimată
<i>Posibile surse de finanțare</i>	Buget local / parteneriat Consiliul Județean
<i>Perioada estimată de implementare</i>	2021-2022
UAT COMUNA BREBU	
OG IV. (2) Proiectul nr.	
Titlul proiectului: Construcție Cămin Cultural în satul Podu Cheii	
<i>Scopul proiectului</i>	Îmbunătățirea accesibilității infrastructurii de cultură
<i>Obiective specifice</i>	<ul style="list-style-type: none"> - Creșterea nivelului de educație; - Îmbunătățirea aspectului general al localității; - Creșterea atractivității localității pentru desfășurarea activităților

	<p>culturale;</p> <ul style="list-style-type: none"> - Îmbunătățirea calității petrecerii timpului liber; - Crearea de noi locuri de muncă.
Justificarea necesității / probleme abordate	<p>Infrastructura culturală și de petrecere a timpului liber are nevoie de modernizare. Administrația locală își propune realizarea unor spații moderne, dotate cu mobilier, echipament de proiecție filme, spații de organizare evenimente, spații pentru activități educative diverse, racordate la rețelele de utilități.</p>
Măsuri principale	<p>Proiectul cuprinde:</p> <ul style="list-style-type: none"> - Identificare teren; - Construire cămin cultural; - Dotarea corespunzătoare cu mobilier, echipamente specifice, instalații de climatizare și încălzire. <p>Rezultatele așteptate sunt:</p> <ul style="list-style-type: none"> - Asigurarea unui spațiu modern pentru activități culturale; - Crearea de locuri de muncă.
Studii existente	Nu au fost realizate studii
Valoare estimată	Nu există o valoare estimată
Posibile surse de finanțare	Buget local / parteneriat Consiliul Județean
Perioada estimată de implementare	2023-2025
UAT COMUNA BREBU	
OG IV. (3) Proiectul nr.	
Titlul proiectului: Captare apă sărată și înființare centru terapeutic	
Scopul proiectului	Îmbunătățirea sănătății populației, creșterea atractivității turistice a zonei, creșterea veniturilor atrase la bugetul local.
Obiective specifice	<ul style="list-style-type: none"> - Creșterea siguranței sănătății populației; - Îmbunătățirea accesului la infrastructura de bază; - Creșterea atractivității localității pentru desfășurarea activităților economice; - Creșterea mediului de afaceri. <p>Prin realizarea acestui proiect se dorește folosirea resurselor naturale existente, implicit a sănătății populației și creșterea accesului la unități sanitare și terapeutice.</p>
Justificarea necesității / probleme abordate	<p>Lipsa unor activități economice care să fructifice potențialul natural al locului.</p> <p>Soluția propusă reprezintă captarea izvoarelor de apă sărată și înființarea unui centru terapeutic, care să folosească apele sărate cunoscute pentru beneficiile lor.</p>
Măsuri principale	<p>Proiectul cuprinde:</p> <ul style="list-style-type: none"> - cercetare și certificare beneficii izvoare sărate - foraje - conducte - armături - construcții anexe care asigură distribuția apei - lucrări adiacente de rețele utilitare

	<ul style="list-style-type: none"> - înființare centru terapeutic - popularizarea beneficiilor apei sărate. Rezultate așteptate: <ul style="list-style-type: none"> - Creșterea gradului de confort al populației, agenților economici, instituțiilor de pe raza localității; - Creșterea atractivității pentru investitori; - Creșterea accesului populației la servicii de sănătate.
Studii existente	Nu au fost realizate studii
Valoare estimată	Nu există o valoare estimată
Posibile surse de finanțare	Buget local / parteneriat Consiliul Județean
Perioada estimată de implementare	2023-2025
UAT COMUNA BREBU	
OG IV. (4) Proiectul nr.	
Titlul proiectului: Modernizarea stadionului	
Scopul proiectului	Îmbunătățirea accesibilității prin reabilitarea și modernizarea infrastructurii de sport.
Obiective specifice	<ul style="list-style-type: none"> - Creșterea siguranței actului sportiv; - Îmbunătățirea aspectului general al localității; - Creșterea atractivității localității pentru desfășurarea activităților sportive; - Asigurarea condițiilor pentru respectarea normelor sanitare.
Justificarea necesității / probleme abordate	În prezent, stadionul din comună nu îndeplinește toate standardele sanitare și de siguranță cerute de legislația în domeniu.
Măsurile principale	Amenajarea de spații pentru vestiare și tribune. Activități principale: <ul style="list-style-type: none"> - Modernizarea terenului; - Montare tribune; - Amenajare vestiare. Rezultatele așteptate sunt: <ul style="list-style-type: none"> - Creșterea siguranței celor care folosesc baza sportivă; - Creșterea gradului de confort al populației.
Studii existente	Nu au fost realizate studii
Valoare estimată	Nu există o valoare estimată
Posibile surse de finanțare	Buget local / parteneriat Consiliul Județean
Perioada estimată de implementare	2021 - 2022

UAT COMUNA BUCOV	
OG IV. (1) Proiectul nr.	
Titlul proiectului: Înființare sală de sport satul Pleașa, comuna Bucov	
Scopul proiectului	Activități sportive și școlare pentru copii

<i>Obiective specifice</i>	Dezvoltarea infrastructurii educaționale
<i>Justificarea necesității / probleme abordate</i>	Creșterea calității actului educațional, desfășurarea orelor de sport într-o sală nouă
<i>Măsuri principale</i>	
<i>Studii existente</i>	În lucru
<i>Valoare estimată</i>	3.000.000 lei
<i>Posibile surse de finanțare</i>	Fonduri europene guvernamentale, parteneriate, fonduri locale
<i>Perioada estimată de implementare</i>	Începând cu anul 2021
UAT COMUNA BUCOV	
OG IV. (2) Proiectul nr.	
Titlul proiectului: Execuție bază sportivă comuna Bucov	
<i>Scopul proiectului</i>	Sporirea gradului de coeziune socială
<i>Obiective specifice</i>	Dezvoltarea infrastructurii educaționale
<i>Justificarea necesității / probleme abordate</i>	Activități sportive în comunitate, relaționarea oamenilor în comunitate, pentru sănătate, recreere și stare de bine, practicarea diferitelor sporturi, precum și dorința de a duce o viață sănătoasă
<i>Măsuri principale</i>	
<i>Studii existente</i>	În lucru
<i>Valoare estimată</i>	10.000.000 lei
<i>Posibile surse de finanțare</i>	Fonduri europene guvernamentale, parteneriate, fonduri locale
<i>Perioada estimată de implementare</i>	Începând cu anul 2021
UAT COMUNA BUCOV	
OG IV. (3) Proiectul nr.	
Titlul proiectului: Nocturne terenuri sport comuna Bucov	
<i>Scopul proiectului</i>	Sporirea gradului de coeziune socială
<i>Obiective specifice</i>	Instalarea unei nocturne, a unui sistem de iluminat pe terenul sportiv, oferă o mulțime de beneficii jucătorilor și fanilor.
<i>Justificarea necesității / probleme abordate</i>	Siguranța sportivilor, posibilitatea unui program flexibil pentru joc sau îmbunătățirea experienței suporterilor. Instalațiile de nocturnă ale terenurilor sportive prelungesc timpul de joc, atât în perioada de vară, cât și pe perioada iernii, în special când ziua este mai scurtă.
<i>Măsuri principale</i>	
<i>Studii existente</i>	În lucru
<i>Valoare estimată</i>	500.000 lei
<i>Posibile surse de finanțare</i>	Fonduri europene guvernamentale, parteneriate, fonduri locale
<i>Perioada estimată de implementare</i>	Începând cu anul 2021
UAT COMUNA BUCOV	
OG IV. (4) Proiectul nr.	

Titlul proiectului: Înființare teren sport Pleașa, zona industrială	
<i>Scopul proiectului</i>	Sporirea gradului de coeziune socială
<i>Obiective specifice</i>	Dezvoltare infrastructură
<i>Justificarea necesității / probleme abordate</i>	Activități sportive în comunitate, relaționarea oamenilor în comunitate, pentru sănătate, recreere și stare de bine, practicarea diferitelor sporturi, precum și dorința de a duce o viață sănătoasă
<i>Măsuri principale</i>	
<i>Studii existente</i>	În lucru
<i>Valoare estimată</i>	300.000 lei
<i>Posibile surse de finanțare</i>	Fonduri europene guvernamentale, parteneriate, fonduri locale
<i>Perioada estimată de implementare</i>	Începând cu anul 2021

UAT COMUNA COCORĂȘTII COLȚ	
OG IV. (1) Proiectul nr.	
Titlul proiectului: Extindere rețea de distribuție gaze naturale în comuna Cocorăștii Colț, sat Satu de Sus	
<i>Scopul proiectului</i>	Accesul populației la infrastructura edilitară. Scăderea factorilor de risc pentru sănătatea populației. Îmbunătățirea condițiilor de viață ale locuitorilor comunei Cocorăștii Colț. Atragerea de investitori. Protejarea mediului prin eliminarea poluării.
<i>Obiective specifice</i>	Administrația locală urmărește dezvoltarea întregii localități și distribuția investițiilor după necesitățile existente, echilibrat în toate satele comunei.
<i>Justificarea necesității / probleme abordate</i>	Prin implementarea proiectului se urmărește alinierea la standardele de viață asigurate în parte în localitate.
<i>Măsuri principale</i>	
<i>Studii existente</i>	SF
<i>Valoare estimată</i>	543.554,59 lei cu TVA
<i>Posibile surse de finanțare</i>	Buget local
<i>Perioada estimată de implementare</i>	2020-2021
UAT COMUNA COCORĂȘTII COLȚ	
OG IV. (2) Proiectul nr.	
Titlul proiectului: Sistem canalizare sat Piatra, cu refacere rigole și podețe	
<i>Scopul proiectului</i>	Accesul populației la infrastructura edilitară. Scăderea factorilor de risc pentru sănătatea populației. Îmbunătățirea condițiilor de viață ale locuitorilor comunei Cocorăștii Colț. Atragerea de investitori.
<i>Obiective specifice</i>	Prin implementarea proiectului se urmărește alinierea la standardele de viață asigurate în parte în localitate. Administrația locală urmărește dezvoltarea întregii localități și distribuția investițiilor după necesitățile existente, echilibrat în toate satele comunei.
<i>Justificarea necesității / probleme abordate</i>	Protejarea mediului prin eliminarea poluării și alinierea la standardele de viață asigurate în parte în localitate.

Măsuri principale	
Studii existente	-
Valoare estimată	-
Posibile surse de finanțare	Fonduri europene, fonduri guvernamentale
Perioada estimată de implementare	2022
UAT COMUNA COCORĂȘTII COLȚ	
OG IV. (3) Proiectul nr.	
Titlul proiectului: Extindere rețea electrică în satul Persunari	
Scopul proiectului	Accesul populației la infrastructură edilitară. Scăderea factorilor de risc pentru sănătatea populației. Îmbunătățirea condițiilor de viață ale locuitorilor comunei Cocorăștii Colț. Atragerea de investitori. Protejarea mediului prin eliminarea poluării.
Obiective specifice	Administrația locală urmărește dezvoltarea întregii localități și distribuția investițiilor după necesitățile existente, echilibrat în toate satele comunei.
Justificarea necesității / probleme abordate	Prin implementarea proiectului se urmărește alinierea la standardele de viață asigurate în parte în localitate.
Măsuri principale	
Studii existente	-
Valoare estimată	-
Posibile surse de finanțare	Buget local
Perioada estimată de implementare	2021
UAT COMUNA COCORĂȘTII COLȚ	
OG IV. (4) Proiectul nr.	
Titlul proiectului: Extindere rețea electrică în satul Ghioldum	
Scopul proiectului	Accesul populației la infrastructura edilitară. Scăderea factorilor de risc pentru sănătatea populației. Îmbunătățirea condițiilor de viață ale locuitorilor comunei Cocorăștii Colț. Atragerea de investitori. Protejarea mediului prin eliminarea poluării.
Obiective specifice	Administrația locală urmărește dezvoltarea întregii localități și distribuția investițiilor după necesitățile existente, echilibrat în toate satele comunei.
Justificarea necesității / probleme abordate	Prin implementarea proiectului se urmărește alinierea la standardele de viață asigurate în parte în localitate.
Măsuri principale	
Studii existente	-
Valoare estimată	-
Posibile surse de finanțare	Buget local
Perioada estimată de implementare	2021
UAT COMUNA COCORĂȘTII COLȚ	
OG IV. (5) Proiectul nr.	

Titlul proiectului: Extindere rețea alimentare cu apă în satul Ghioldum	
<i>Scopul proiectului</i>	Accesul populației la infrastructura edilitară. Scăderea factorilor de risc pentru sănătatea populației. Îmbunătățirea condițiilor de viață ale locuitorilor comunei Cocorăștii Colț. Atragerea de investitori. Protejarea mediului prin eliminarea poluării.
<i>Obiective specifice</i>	Administrația locală urmărește dezvoltarea întregii localități și distribuția investițiilor după necesitățile existente, echilibrat în toate satele comunei.
<i>Justificarea necesității / probleme abordate</i>	Prin implementarea proiectului se urmărește alinierea la standardele de viață asigurate în parte în localitate.
<i>Măsuri principale</i>	
<i>Studii existente</i>	-
<i>Valoare estimată</i>	-
<i>Posibile surse de finanțare</i>	Buget local
<i>Perioada estimată de implementare</i>	2021
UAT COMUNA COCORĂȘTII COLȚ	
OG IV. (6) Proiectul nr.	
Titlul proiectului: Construire sală de sport	
<i>Scopul proiectului</i>	Accesul la facilitățile pentru sport. Scăderea factorilor de risc pentru sănătatea populației. Îmbunătățirea condițiilor de viață ale locuitorilor comunei Cocorăștii Colț. Atragerea de investitori.
<i>Obiective specifice</i>	Asigurarea de condiții la standarde europene pentru desfășurarea programelor de educație fizică și sport din cadrul unităților de învățământ de pe raza localității Cocorăștii Colț. De asemenea, se are în vedere amplasarea în așa fel încât accesul să fie facil pentru creșterea gradului de confort pe timpul sezonului rece.
<i>Justificarea necesității / probleme abordate</i>	Prin implementarea proiectului se are în vedere garantarea accesului la facilitățile moderne de practicare a sporturilor.
<i>Măsuri principale</i>	
<i>Studii existente</i>	SF, PT
<i>Valoare estimată</i>	3.735.800,00 lei cu TVA
<i>Posibile surse de finanțare</i>	Fonduri europene, fonduri guvernamentale
<i>Perioada estimată de implementare</i>	2022
UAT COMUNA COCORĂȘTII COLȚ	
OG IV. (7) Proiectul nr.	
Titlul proiectului: Amenajare spațiu de joacă în satul Piatra	
<i>Scopul proiectului</i>	Accesul populației la infrastructură. Scăderea factorilor de risc pentru sănătatea populației. Îmbunătățirea condițiilor de viață ale locuitorilor comunei Cocorăștii Colț.
<i>Obiective specifice</i>	Administrația locală urmărește dezvoltarea întregii localități și distribuția investițiilor după necesitățile existente, echilibrat în toate satele comunei.

<i>Justificarea necesității / probleme abordate</i>	Prin implementarea proiectului se urmărește alinierea la standardele de viață asigurate în parte în localitate.
<i>Măsuri principale</i>	
<i>Studii existente</i>	-
<i>Valoare estimată</i>	-
<i>Posibile surse de finanțare</i>	Buget local
<i>Perioada estimată de implementare</i>	2021
UAT COMUNA COCORĂȘTII COLȚ	
OG IV. (8) Proiectul nr.	
Titlul proiectului: Extinderea rețelei de alimentare cu gaze în satul Piatra	
<i>Scopul proiectului</i>	Accesul populației la infrastructura edilitară. Scăderea factorilor de risc pentru sănătatea populației. Îmbunătățirea condițiilor de viață ale locuitorilor comunei Cocorăștii Colț. Atragerea de investitori. Protejarea mediului prin eliminarea poluării.
<i>Obiective specifice</i>	Administrația locală urmărește dezvoltarea întregii localități și distribuția investițiilor după necesitățile existente, echilibrat în toate satele comunei.
<i>Justificarea necesității / probleme abordate</i>	Prin implementarea proiectului se urmărește alinierea la standardele de viață asigurate în parte în localitate.
<i>Măsuri principale</i>	
<i>Studii existente</i>	-
<i>Valoare estimată</i>	-
<i>Posibile surse de finanțare</i>	Fonduri europene, fonduri guvernamentale
<i>Perioada estimată de implementare</i>	2023
UAT COMUNA COCORĂȘTII COLȚ	
OG IV. (9) Proiectul nr.	
Titlul proiectului: Executarea de lucrări de modernizare a punctelor de transformare din Ghioldum, Cocorăștii Grind, Cocorăștii Colț și Satul de Sus	
<i>Scopul proiectului</i>	Reabilitarea și consolidarea rețelei de distribuție a energiei electrice. Creșterea siguranței cetățenilor comunei. Creșterea gradului de confort a cetățenilor și de productivitate a societăților comerciale de pe raza localității Cocorăștii Colț.
<i>Obiective specifice</i>	Modernizarea punctelor de transformare, acolo unde se impune acest lucru. Lucrările vor fi executate în etape, începând din zonele unde deficiențele sunt majore.
<i>Justificarea necesității / probleme abordate</i>	Îmbunătățirea condițiilor de viață ale locuitorilor comunei.
<i>Măsuri principale</i>	
<i>Studii existente</i>	-
<i>Valoare estimată</i>	-
<i>Posibile surse de finanțare</i>	Parteneriat cu Electrica
<i>Perioada estimată de</i>	2022

<i>implementare</i>	
---------------------	--

UAT COMUNA DUMBRĂVEȘTI	
OG IV. (1) Proiectul nr.	
Titlul proiectului: Extindere, modernizare și dotare a dispensarului Dumbrăvești - cabinet medical, cabinet stomatologic, punct farmaceutic	
<i>Scopul proiectului</i>	Îmbunătățirea nivelului de trai al locuitorilor comunei, dezvoltarea sistemului sanitar.
<i>Obiective specifice</i>	<p>Creșterea numărului populației cu diverse afecțiuni, fapt demonstrat de statistici, duce la necesitatea extinderii și modernizării dispensarului cu cabinete de specialitate atât pentru copii, cât și pentru persoanele adulte. Realizarea acestui obiectiv va permite crearea condițiilor favorabile referitoare la prestarea diferitor servicii medicale și pentru bătrâni și persoane defavorizate social.</p> <p>Ținând cont de faptul că majoritatea beneficiarilor practic sunt lipsiți de posibilitatea de a consulta un medic de specialitate fără a suporta cheltuielile aferente drumului până la Ploiești, acest centru are scopul de a oferi condiții optime de diagnostic, supraveghere, asistență.</p> <p>Într-un astfel de cadru, pacienții se vor simți confortabil, iar cei pe care societatea i-a exilat din diverse motive vor simți efectele benefice ale unui tratament lipsit de ostilitate.</p>
<i>Justificarea necesității / probleme abordate</i>	Necesitatea dezvoltării infrastructurii locale sanitare pentru creșterea nivelului de trai al cetățenilor.
<i>Măsurile principale</i>	<ul style="list-style-type: none"> - realizarea studiului de fezabilitate - elaborarea proiectului tehnic - aprobarea începerii proiectului - contractarea proiectului - organizarea licitațiilor - monitorizare, evaluare, control - auditul proiectului.
<i>Studii existente</i>	
<i>Valoare estimată</i>	
<i>Posibile surse de finanțare</i>	
<i>Perioada estimată de implementare</i>	
UAT COMUNA DUMBRĂVEȘTI	
OG IV. (2) Proiectul nr.	
Titlul proiectului: Construire grădiniță în satul Mălăeștii de Jos	
<i>Scopul proiectului</i>	Îmbunătățirea nivelului de trai al locuitorilor comunei, dezvoltarea sistemului educațional.
<i>Obiective specifice</i>	<p>Realizarea proiectului va duce la creșterea eficienței sistemului de învățământ preșcolar de pe raza localității. Grădinița cu program prelungit este necesară în vederea asigurării unor condiții superioare în sistemul educațional din localitate, pentru familiile tinere care vor avea, astfel, unde să-și lase copiii în siguranță și rezultatele așteptate.</p> <p>Proiectul va cuprinde:</p> <ul style="list-style-type: none"> - amenajarea spațiului - construire clădire

	<ul style="list-style-type: none"> - amenajări interioare specifice - dotarea cu scaune, mese, obiecte didactice - utilaje frigorifice - aparate încălzire - aparatură specifică - dotări însemne oficiale.
Justificarea necesității / probleme abordate	Necesitatea dezvoltării infrastructurii locale educaționale pentru creșterea nivelului de trai al cetățenilor.
Măsuri principale	<ul style="list-style-type: none"> - realizarea studiului de fezabilitate - elaborarea proiectului tehnic - aprobarea începerii proiectului - contractarea proiectului - organizarea licitațiilor - monitorizare, evaluare, control - auditul proiectului.
Studii existente	
Valoare estimată	
Posibile surse de finanțare	
Perioada estimată de implementare	
UAT COMUNA DUMBRĂVEȘTI	
OG IV. (3) Proiectul nr.	
Titlul proiectului: Extindere școli din satele Dumbrăvești și Plopeni Sat - cabinet informatică, bibliotecă, sală de lectură, cabinet medical școlar	
Scopul proiectului	Îmbunătățirea nivelului de trai al locuitorilor comunei, dezvoltarea sistemului educațional.
Obiective specifice	<p>Realizarea proiectului va duce la dezvoltarea, extinderea și modernizarea școlii, care este necesară în vederea asigurării unor condiții superioare în sistemul educațional din localitate. Proiectul este necesar pentru asigurarea standardelor de evaluare privind spațiile de învățământ: număr clase, număr laboratoare, numărul de m.p. ce revin fiecărui elev etc. Proiectul va cuprinde:</p> <ul style="list-style-type: none"> - construcție clădire: săli clasă, bibliotecă, laborator, spații anexe - amenajări interioare - dotări.
Justificarea necesității / probleme abordate	Necesitatea dezvoltării infrastructurii locale educaționale pentru creșterea nivelului de trai al cetățenilor.
Măsuri principale	<ul style="list-style-type: none"> - realizarea studiului de fezabilitate - elaborarea proiectului tehnic - aprobarea începerii proiectului - contractarea proiectului - organizarea licitațiilor - monitorizare, evaluare, control - auditul proiectului.

<i>Studii existente</i>	
<i>Valoare estimată</i>	
<i>Posibile surse de finanțare</i>	
<i>Perioada estimată de implementare</i>	
UAT COMUNA DUMBRĂVEȘTI	
OG IV. (4) Proiectul nr.	
Titlul proiectului: Amenajare spații de joacă și recreere la grădinițele din comună	
<i>Scopul proiectului</i>	Îmbunătățirea nivelului de trai al locuitorilor comunei, dezvoltarea sistemului educațional.
<i>Obiective specifice</i>	<p>Prin proiect se vor amenaja parcuri cu locuri de joacă. Vor fi plantați arbori și arbuști, vor fi amenajate alei, vor fi amplasate module de joacă în culori viu colorate pentru copii.</p> <p>Standardul de viață a cetățenilor va fi mai ridicat prin îmbunătățirea mediului înconjurător.</p> <p>Spațiul public amenajat va asigura condiții pentru incluziunea socială a tuturor cetățenilor. Pentru a avea o comunitate dezvoltată este important să existe un cadru de viață sănătos.</p> <p>După implementarea proiectului se estimează o creștere a valorii imobiliare la nivelul zonei de 5%.</p>
<i>Justificarea necesității / probleme abordate</i>	Necesitatea dezvoltării infrastructurii locale educaționale pentru creșterea nivelului de trai al cetățenilor.
<i>Măsuri principale</i>	<ul style="list-style-type: none"> - realizarea studiului de fezabilitate - elaborarea proiectului tehnic - aprobarea începerii proiectului - contractarea proiectului - organizarea licitațiilor - monitorizare, evaluare, control - auditul proiectului.
<i>Studii existente</i>	
<i>Valoare estimată</i>	
<i>Posibile surse de finanțare</i>	
<i>Perioada estimată de implementare</i>	
UAT COMUNA DUMBRĂVEȘTI	
OG IV. (4) Proiectul nr.	
Titlul proiectului: Înființarea Complexului - Construire locuințe ANL - grup statuar - Secție Muzeu Arheologie Valea Slănicului și construcții complementare	
<i>Scopul proiectului</i>	Îmbunătățirea nivelului de trai al locuitorilor comunei. Dezvoltarea infrastructurii locale.
<i>Obiective specifice</i>	<p>Realizarea proiectului va duce la asigurarea unor condiții corespunzătoare de locuit tinerilor sau a celor cu situații sociale deosebite. Se dorește construirea unor locuințe sociale și racordarea acestora la rețelele de apă, energie electrică, gaz metan și canalizare.</p> <p>Investiția se va realiza pe un teren al administrației locale, în suprafață de 6 ha.</p>

	<p>În complex va fi inclusă și secția muzeului de istorie și arheologie și a anexelor complementare de deservire.</p> <p>Prin implementare se dorește reducerea migrației populației tinere, creșterea potențialului locativ, crearea de locuri de muncă, stabilizarea personalului din cadrul instituțiilor de pe raza comunei.</p>
Justificarea necesității / probleme abordate	Necesitatea dezvoltării infrastructurii locale, necesitatea stimulării tinerilor pentru evitarea migrației către localitățile urbane.
Măsuri principale	<ul style="list-style-type: none"> - realizarea studiului de fezabilitate - elaborarea proiectului tehnic - aprobarea începerii proiectului - contractarea proiectului - organizarea licitațiilor - monitorizare, evaluare, control - auditul proiectului.
Studii existente	
Valoare estimată	
Posibile surse de finanțare	
Perioada estimată de implementare	

UAT COMUNA FÂNTÂNELE	
OG IV. (1) Proiectul nr.	
Titlul proiectului: Extindere rețele de apă și canalizare - etapa a II-a, Comuna Fântânele, județul Prahova.	
Scopul proiectului	Extinderea și completarea sistemului de distribuție apă potabilă și sistem de canalizare.
Obiective specifice	Îmbunătățirea condițiilor de viață ale populației comunei.
Justificarea necesității / probleme abordate	Scăderea factorilor de risc pentru sănătatea populației și atragerea de investitori. Extinderile se vor realiza pe străzi neechipate corespunzător hidroedilitar.
Măsuri principale	Obținerea autorizației de construire.
Studii existente	Studiu de fezabilitate.
Valoare estimată	-
Posibile surse de finanțare	Fonduri europene, contribuție locală, bugetul de stat, împrumuturi, parteneriate, alte surse.
Perioada estimată de implementare	2021-2027
UAT COMUNA FÂNTÂNELE	
OG IV. (2) Proiectul nr.	
Titlul proiectului: Realizarea rețelei de alimentare cu gaze naturale în comuna Fântânele, județul Prahova	
Scopul proiectului	Realizarea rețelei de alimentare cu gaz metan a comunei Fântânele.
Obiective specifice	Scăderea poluării și îmbunătățirea condițiilor de viață ale populației comunei.

<i>Justificarea necesității / probleme abordate</i>	Facilitarea și accesul populației la centralele termice, scăderea factorilor de risc pentru sănătatea populației și atragerea de investitori.
<i>Măsuri principale</i>	Elaborare studiu de fezabilitate.
<i>Studii existente</i>	-
<i>Valoare estimată</i>	-
<i>Posibile surse de finanțare</i>	Fonduri europene, contribuție locală, bugetul de stat, împrumuturi, parteneriate, alte surse.
<i>Perioada estimată de implementare</i>	2021-2027
UAT COMUNA FÂNTÂNELE	
OG IV. (3) Proiectul nr.	
Titlul proiectului: Îmbunătățirea stării de sănătate a populației prin servicii de sănătate accesibile și performante, capabile să facă față mai bine provocărilor actuale	
<i>Scopul proiectului</i>	Dezvoltarea infrastructurii de sănătate pentru a putea răspunde oricând cetățenilor care au nevoie de servicii medicale în cazuri de urgență.
<i>Obiective specifice</i>	Educarea populației cu privire la accesarea serviciilor de sănătate la o perioadă regulată de timp pentru prevenirea situațiilor de urgență prin susținerea și promovarea modului de viață sănătos.
<i>Justificarea necesității / probleme abordate</i>	Asigurarea serviciilor medicale în comuna Fântânele se face la dispensar uman, unde funcționează două CMI - cabinet medicină de familie și cabinet stomatologic.
<i>Măsuri principale</i>	Elaborare studiu de fezabilitate.
<i>Studii existente</i>	-
<i>Valoare estimată</i>	-
<i>Posibile surse de finanțare</i>	Fonduri europene, contribuție locală, bugetul de stat, împrumuturi, parteneriate, alte surse.
<i>Perioada estimată de implementare</i>	2021-2027
UAT COMUNA FÂNTÂNELE	
OG IV. (4) Proiectul nr.	
Titlul proiectului: Dezvoltarea ofertei de servicii culturale	
<i>Scopul proiectului</i>	Modernizare cămin cultural în comuna Fântânele, județul Prahova.
<i>Obiective specifice</i>	Îmbunătățirea condițiilor de viață ale populației comunei, revigorarea mediului cultural al comunei și creșterea consumului de cultură în rândul locuitorilor comunei.
<i>Justificarea necesității / probleme abordate</i>	Căminul cultural a fost construit în anul 1965 și până în prezent nu au fost executate lucrări de întreținere. Activitatea în Căminul Cultural se desfășoară în condiții improprii datorită lipsei grupurilor sanitare, instalației de apă și canalizare iar încălzirea se face cu sobe pe lemne într-un număr insuficient, existând camere unde nu au fost prevăzute sobe.
<i>Măsuri principale</i>	Elaborarea proiectului tehnic.
<i>Studii existente</i>	Studiu de fezabilitate.
<i>Valoare estimată</i>	-
<i>Posibile surse de finanțare</i>	Fonduri europene, contribuție locală, bugetul de stat, împrumuturi, parteneriate, alte surse.

<i>Perioada estimată de implementare</i>	2021-2027
UAT COMUNA FÂNTÂNELE	
OG IV. (5) Proiectul nr.	
Titlul proiectului: Modernizare bază sportivă în comuna Fântânele, sat Fântânele	
<i>Scopul proiectului</i>	Amenajarea unei baze sportive în comuna Fântânele, sat Fântânele.
<i>Obiective specifice</i>	Accesul la baza sportivă a tuturor locuitorilor comunei. Desfășurarea competițiilor sportive organizate la nivel local. Desfășurarea evenimentelor culturale, festivaluri și zilele comunei în aer liber.
<i>Justificarea necesității / probleme abordate</i>	Infrastructura sportivă din comuna Fântânele este compusă din terenul multifuncțional - handbal, minifotbal, tenis de câmp și baza sportivă - teren de fotbal - fără tribune, vestiar și grup sanitar.
<i>Măsuri principale</i>	Elaborare studiu de fezabilitate.
<i>Studii existente</i>	-
<i>Valoare estimată</i>	-
<i>Posibile surse de finanțare</i>	Fonduri europene, contribuție locală, bugetul de stat, împrumuturi, parteneriate, alte surse.
<i>Perioada estimată de implementare</i>	2021-2027

UAT COMUNA GHERGHIȚA	
OG IV. (1) - Proiectul nr.	
Titlul proiectului: Modernizare bază sportivă comuna Gherghița, județul Prahova	
<i>Scopul proiectului</i>	Practicarea activităților de educație fizică și sport de către cetățeni fără orice formă de discriminare, într-un mediu curat și sigur, în scopul socializării, educației și sănătății.
<i>Obiective specifice</i>	Modernizarea bazei materiale existente, prin construcții și dotări care să asigure condițiile practicării activităților sportive.
<i>Justificarea necesității / probleme abordate</i>	Contribuția pe termen mediu și lung la creșterea rolului educației fizice școlare și a sportului în vederea ameliorării potențialului biometric al populației tinere, revigorarea activităților sportive, creșterea gradului de sănătate în rândul populației, dezvoltarea durabilă a localității prin practicarea activităților sportive în mediul rural, în corelație cu programele naționale de dezvoltare rurală.
<i>Măsuri principale</i>	M6 Investiții în infrastructura locală (AFIR)
<i>Studii existente</i>	Studiu fezabilitate; Proiect tehnic de execuție.
<i>Valoare estimată</i>	464.850,72 lei fără TVA 553.172,33 lei fără TVA
<i>Posibile surse de finanțare</i>	Ajutor financiar nerambursabil în condițiile PNDR
<i>Perioada estimată de implementare</i>	33 luni de la data semnării contractului de finanțare
UAT COMUNA GHERGHIȚA	
OG IV. (2) - Proiectul nr.	
Titlul proiectului: Construire sală de sport sat Ungureni, comuna Gherghița, T21 A229-Lot 1,	

județul Prahova	
Scopul proiectului	Practicarea activităților de educație fizică și sport de către cetățeni fără orice formă de discriminare, într-un mediu curat și sigur, în scopul socializării, educației și sănătății.
Obiective specifice	Modernizarea bazei materiale existente, prin construcții și dotări care să asigure condițiile practicării activităților sportive.
Justificarea necesității / probleme abordate	Contribuția pe termen mediu și lung la creșterea rolului educației fizice școlare și a sportului în vederea ameliorării potențialului biometric al populației tinere, revigorarea activităților sportive, creșterea gradului de sănătate în rândul populației, dezvoltarea durabilă a localității prin practicarea activităților sportive în mediul rural, în corelație cu programele naționale de dezvoltare rurală.
Măsurile principale	Programul național de construcții de interes public sau social derulat de C.N.I.; Subprogramul "Săli de sport".
Studii existente	-
Valoare estimată	6.556.708,06 lei
Posibile surse de finanțare	Finanțarea obiectivului de investiții se va realiza în corelare cu alocațiile bugetare destinate subprogramelor din cadrul Programului Național de Construcții de Interes Public și Social.
Perioada estimată de implementare	În curs de achiziție

UAT COMUNA PREDEAL-SĂRARI	
OG IV. (1) - Proiectul nr.	
Titlul proiectului: Extinderea rețelei de alimentare cu apă în satele Sărari, Zimbroaia și Tulburea în comuna Predeal-Sărari, județul Prahova	
Scopul proiectului	<ul style="list-style-type: none"> - Acoperirea necesarului și satisfacerea cerințelor de apă ale populației; - Utilizarea eficientă a resurselor de apă; - Asigurarea serviciilor de apă la tarife accesibile; - Asigurarea calității corespunzătoare a apei potabile în toată comuna; - Dezvoltarea infrastructurii de bază; - Asigurarea accesului populației și consumatorilor industriali la această infrastructură;
Obiective specifice	<ul style="list-style-type: none"> - Îmbunătățirea condițiilor de viață ale populației comunei; - Reducerea poluării; - Creșterea gradului de confort al locuitorilor; - Protejarea mediului; - Reducerea factorilor de risc pentru sănătatea populației; - Atragerea de investitori; - Dezvoltarea de locuri de muncă; - Diminuarea riscurilor provocate de către secetă prin crearea și utilizarea sistemului de irigații; - Diminuarea fenomenelor de eroziune și degradare a terenurilor; - Creșterea investițiilor pe raza comunei.
Justificarea necesității / probleme abordate	Proiectul este cuprins ca obiectiv în Strategia de Dezvoltare Locală pe perioada 2016-2020.

	Majoritatea locuitorilor sunt de acord cu implementarea proiectului în comuna lor.
Măsuri principale	Elaborarea studiului de fezabilitate; Elaborarea proiectului tehnic; Aprobarea începerii proiectului; Pregătirea și depunerea cererii de finanțare; Contractarea proiectului; Organizarea licitațiilor; Monitorizare, evaluare, control; Auditul proiectului.
Studii existente	
Valoare estimată	
Posibile surse de finanțare	Fonduri europene; Contribuție locală; Buget de stat; Împrumuturi; Parteneriate; Alte surse.
Perioada estimată de implementare	1-6 ani
UAT COMUNA PREDEAL-SĂRARI	
OG IV. (2) - Proiectul nr.	
Titlul proiectului: Înființare rețea publică de canalizare a apelor uzate menajere și stație de epurare în comuna Predeal-Sărari, județul Prahova	
Scopul proiectului	<p>- Realizarea rețelei de canalizare va conduce la reducerea impactului asupra calității factorilor de mediu datorat deficiențelor în cadrul sistemului de colectare și epurare a apelor uzate menajere la nivelul localității. Realizarea stației de epurare și tratare a apelor reziduale reprezintă un lucru primordial în dezvoltarea societății actuale, localitatea se va integra astfel în limitele de poluare admise de Uniunea Europeană, principalii beneficiari fiind locuitorii aceste zone. Se va îmbunătăți calitatea vieții și vor fi diminuați factorii cu un grad ridicat de risc pentru sănătatea populației.</p> <p>- Zona va deveni mai atractivă pentru investitori iar activitatea acestora va genera venituri suplimentare la bugetul local. Proiectul va avea un impact social și economic direct asupra comunității, prin existența unor resurse financiare pentru finanțarea și dezvoltarea unor activități în domeniul sănătății, învățământului, culturii.</p>
Obiective specifice	<ul style="list-style-type: none"> - Accesul populației la infrastructura edilitară; - Scăderea factorilor de risc pentru sănătatea populației; - Îmbunătățirea condițiilor de viață ale populației comunei; - Scăderea factorului de poluare; - Reducerea efectelor unor riscuri naturale, cum ar fi inundațiile; - Atragerea de investitori; - Dezvoltarea de locuri de muncă.
Justificarea necesității / probleme abordate	Proiectul este cuprins ca obiectiv în Strategia de Dezvoltare Locală pe perioada 2016-2020.

	Majoritatea locuitorilor sunt de acord cu implementarea proiectului în comuna lor.
Măsuri principale	Elaborarea proiectului tehnic; Aprobarea începerii proiectului; Pregătirea și depunerea cererii de finanțare; Contractarea proiectului; Organizarea licitațiilor; Monitorizare, evaluare, control; Auditul proiectului.
Studii existente	
Valoare estimată	
Posibile surse de finanțare	Fonduri europene; Contribuție locală; Buget de stat; Împrumuturi; Parteneriate; Alte surse.
Perioada estimată de implementare	1-6 ani
UAT COMUNA PREDEAL-SĂRARI	
OG IV. (3) - Proiectul nr.	
Titlul proiectului: Amenajare bază sportivă în comuna Predeal-Sărari, județul Prahova	
Scopul proiectului	Bază sportivă în conformitate cu standardele europene.
Obiective specifice	<ul style="list-style-type: none"> - Îmbunătățirea condițiilor de practicare a sporturilor; - Regenerarea mediului rural și a valorilor acestuia, prin sprijinirea noii generații de a învăța în condiții moderne și asigurarea condițiilor de recreere; - Accesul la activități sportive, dezvoltare armonioasă și sănătoasă; - Creșterea activităților sportive în rândul școlărilor și al tinerilor; - Dezvoltarea activităților sportive și competiționale; - Atragerea de investitori; - Crearea de locuri de muncă.
Justificarea necesității / probleme abordate	Proiectul este cuprins ca obiectiv în Strategia de Dezvoltare Locală pe perioada 2016-2020. Majoritatea locuitorilor sunt de acord cu implementarea proiectului în comuna lor.
Măsuri principale	Elaborare studiu de fezabilitate; Elaborarea proiectului tehnic; Aprobarea începerii proiectului; Pregătirea și depunerea cererii de finanțare; Contractarea proiectului; Organizarea licitațiilor; Monitorizare, evaluare, control; Auditul proiectului.

Studii existente	
Valoare estimată	
Posibile surse de finanțare	Fonduri europene; Contribuție locală; Buget de stat; Împrumuturi; Parteneriate; Alte surse.
Perioada estimată de implementare	1-5 ani
UAT COMUNA PREDEAL-SĂRARI	
OG IV. (4) - Proiectul nr.	
Titlul proiectului: Amenajare și dotare centre de joacă și recreere pentru copiii din comuna Predeal-Sărari, județul Prahova	
Scopul proiectului	<p>- Prin amenajarea și dotarea centrelor de joacă destinate celor mici se urmărește crearea unui spațiu prietenos, familiar, dorit și iubit, care stimulează imaginația și creativitatea. Un loc în care obiectele de joacă în forme de animale, pictate în culori vii, o lume a frumosului care îi întâmpină, stimulând și educând simțul artistic al copiilor.</p> <p>- Prin implementarea acestui proiect, autoritatea publică locală se așteaptă să atragă atenția celor cu putere economică, pentru a demara proiecte de mai mare amploare în comunitate.</p>
Obiective specifice	<ul style="list-style-type: none"> - Acces la centrul de joacă al tuturor copiilor comunei; - Stimularea implicării părinților în educația copiilor; - Desfășurarea numeroaselor activități artistice, festive (sărbătorirea zilelor de naștere ale copiilor), educative și sportive pentru și împreună cu copii.
Justificarea necesității / probleme abordate	<p>Proiectul este cuprins ca obiectiv în Strategia de Dezvoltare Locală pe perioada 2016-2020.</p> <p>Majoritatea locuitorilor sunt de acord cu implementarea proiectului în comuna lor.</p>
Măsurile principale	<p>Elaborare studiu de fezabilitate;</p> <p>Elaborarea proiectului tehnic;</p> <p>Aprobarea începerii proiectului;</p> <p>Pregătirea și depunerea cererii de finanțare;</p> <p>Contractarea proiectului;</p> <p>Organizarea licitațiilor;</p> <p>Monitorizare, evaluare, control;</p> <p>Auditul proiectului.</p>
Studii existente	
Valoare estimată	
Posibile surse de finanțare	Fonduri europene; Contribuție locală; Buget de stat; Împrumuturi; Parteneriate;

	Alte surse.
<i>Perioada estimată de implementare</i>	1-5 ani
UAT COMUNA PREDEAL-SĂRARI	
OG IV. (5) - Proiectul nr.	
Titlul proiectului: Reabilitarea și dotarea căminului cultural din satul Vitioara de Sus în comuna Predeal-Sărari, județul Prahova	
Dotarea căminelor culturale din satele Predeal și Poienile în comuna Predeal-Sărari, județul Prahova	
<i>Scopul proiectului</i>	Regenerarea mediului cultural și a valorilor acestuia.
<i>Obiective specifice</i>	<ul style="list-style-type: none"> - Îmbunătățirea condițiilor de viață ale populației comunei; - Revigorarea mediului cultural al comunei; - Creșterea consumului de cultură în rândul locuitorilor comunei; - Atragerea de investitori; - Crearea de locuri de muncă.
<i>Justificarea necesității / probleme abordate</i>	<p>Proiectul este cuprins ca obiectiv în Strategia de Dezvoltare Locală pe perioada 2016-2020.</p> <p>Majoritatea locuitorilor sunt de acord cu implementarea proiectului în comuna lor.</p>
<i>Măsurile principale</i>	<p>Elaborare studiu de fezabilitate;</p> <p>Elaborarea proiectului tehnic;</p> <p>Aprobarea începerii proiectului;</p> <p>Pregătirea și depunerea cererii de finanțare;</p> <p>Contractarea proiectului;</p> <p>Organizarea licitațiilor;</p> <p>Monitorizare, evaluare, control;</p> <p>Auditul proiectului.</p>
<i>Studii existente</i>	
<i>Valoare estimată</i>	
<i>Posibile surse de finanțare</i>	<p>Fonduri europene;</p> <p>Contribuție locală;</p> <p>Buget de stat;</p> <p>Împrumuturi;</p> <p>Parteneriate;</p> <p>Alte surse.</p>
<i>Perioada estimată de implementare</i>	1-5 ani

UAT COMUNA PROVIȚA DE JOS	
OG IV. (1) Proiectul nr.	
Titlul proiectului: Construire pod peste pârâul Provița și apărare mal, punct Nedelci, zonă romi	
<i>Scopul proiectului</i>	Asigurarea accesului rutier și pietonal în condiții de siguranță
<i>Obiective specifice</i>	Lucrări de construire pod și realizare apărare mal

<i>Justificarea necesității / probleme abordate</i>	Podul existent este deteriorat din cauza inundațiilor din anii precedenți
<i>Măsuri principale</i>	-
<i>Studii existente</i>	-
<i>Valoare estimată</i>	1.500.000 lei
<i>Posibile surse de finanțare</i>	Fonduri europene, Program PNDR, buget local
<i>Perioada estimată de implementare</i>	2020-2021
UAT COMUNA PROVIȚA DE JOS	
OG IV. (2) Proiectul nr.	
Titlul proiectului: Modernizare Centrul cultural din Provița de Jos	
<i>Scopul proiectului</i>	Dotare cu mobilier, realizare sistem multimedia, dotare cu sistem aer condiționat.
<i>Obiective specifice</i>	Dezvoltarea și îmbunătățirea ofertei de servicii culturale.
<i>Justificarea necesității / probleme abordate</i>	Se dorește creșterea accesului și participării locuitorilor comunei într-un edificiu modern, eficient, atractiv, în concordanță cu cerințele actuale de siguranță și confort.
<i>Măsuri principale</i>	-
<i>Studii existente</i>	-
<i>Valoare estimată</i>	800.000 lei
<i>Posibile surse de finanțare</i>	Fonduri europene, Program PNDR, buget local
<i>Perioada estimată de implementare</i>	2020-2021
UAT COMUNA PROVIȚA DE JOS	
OG IV. (3) Proiectul nr.	
Titlul proiectului: Extindere rețea gaze naturale în comuna Provița de Jos	
<i>Scopul proiectului</i>	Asigurarea unui minim confort pentru locuitorii comunei
<i>Obiective specifice</i>	Lucrări de extindere a rețelei de gaze naturale existente, aproximativ 20 km
<i>Justificarea necesității / probleme abordate</i>	
<i>Măsuri principale</i>	-
<i>Studii existente</i>	-
<i>Valoare estimată</i>	15.000.000 lei
<i>Posibile surse de finanțare</i>	Fonduri europene, Program PNDR, buget local
<i>Perioada estimată de implementare</i>	2020-2027
UAT COMUNA PROVIȚA DE JOS	
OG IV. (4) Proiectul nr.	
Titlul proiectului: Reabilitare platformă pod Șantiera	
<i>Scopul proiectului</i>	Asigurarea accesului rutier și pietonal în condiții de siguranță

Obiective specifice	Lucrări de construire pod
Justificarea necesității / probleme abordate	Platforma podului existent este foarte deteriorată
Măsuri principale	-
Studii existente	-
Valoare estimată	700.000
Posibile surse de finanțare	Fonduri europene, Program PNDR, buget local
Perioada estimată de implementare	2020-2021
UAT COMUNA PROVIȚA DE JOS	
OG IV. (5) Proiectul nr.	
Titlul proiectului: Proiect integrat Reabilitare Școala cu clasele I-IV din satul Drăgăneasa: modernizare clădire școală, creare centru after school, creare centru promovare tradiții locale	
Scopul proiectului	Realizarea condițiilor pentru o educație de calitate în comună și creșterea gradului de participare la nivelul învățământului obligatoriu al copiilor din mediul rural.
Obiective specifice	<ul style="list-style-type: none"> - Realizarea unei infrastructuri școlare corespunzătoare prin reabilitarea și modernizarea clădirii școlii; - Asigurarea facilităților necesare pentru programul de tip ”Școală după școală”, contribuind la îmbunătățirea rezultatelor școlare și la o rată de tranziție mai mare către nivelurile superioare de educație; - Scăderea ratei de abandon școlar în rândul elevilor din ciclul gimnazial.
Justificarea necesității / probleme abordate	Acțiunea va avea un impact social pozitiv pentru locuitorii comunei.
Măsuri principale	-
Studii existente	-
Valoare estimată	1.500.000
Posibile surse de finanțare	Fonduri europene, Program PNDR, buget local
Perioada estimată de implementare	2020-2021

UAT COMUNA ȘIRNA	
OG IV. (1) Proiectul nr.	
Titlul proiectului: Asfaltare drumuri sătești comuna Șirna	
Scopul proiectului	Asfaltarea drumurilor din comuna Șirna în totalitate
Obiective specifice	<p>Asfaltarea drumurilor sătești din comuna Șirna:</p> <p>Sat Varnița: DS 57; DS 316; DS 707; DS 150; DS 772;</p> <p>Sat Șirna: DS 169; DS 503; DS 415; DS 455; DS 342; DS 345; DS 972; DS 131;</p> <p>Sat Tăriceni: DS 770; DC 141; DS 320; DS 771; DS 1357; DS 1437; DS 99;</p> <p>Sat Habud: DS 856; DS 867; DS 868; DS 62; DS 425/1;</p> <p>Sat Brătești: DS 56/20/1; DS 67; DS 334; DS 501.</p>

Justificarea necesității / probleme abordate	Necesitatea investiției este evidentă pentru îmbunătățirea condițiilor de circulație și în general asupra mediului, influențând în mod pozitiv nivelul de trai al locuitorilor din comuna Șirna.
Măsuri principale	
Studii existente	Studiu de fezabilitate pentru obiectivul de investiții - ASFALTARE DRUMURI SĂTEȘTI COMUNA ȘIRNA.
Valoare estimată	
Posibile surse de finanțare	Fonduri din bugetul județean, bugetul local sau alte surse.
Perioada estimată de implementare	
UAT COMUNA ȘIRNA	
OG IV. (2) Proiectul nr.	
Titlul proiectului: Reabilitare, reconfigurare, consolidare și dotare dispensar, sat Tăriceni, comuna Șirna, județul Prahova	
Scopul proiectului	Reabilitarea, reconfigurarea, consolidarea și dotarea dispensarului din satul Tăriceni, comuna Șirna, județul Prahova.
Obiective specifice	
Justificarea necesității / probleme abordate	Comunitatea are nevoie de o modernizare a serviciilor medicale, pentru a corespunde nevoilor sociale.
Măsuri principale	
Studii existente	Studiu de fezabilitate pentru obiectivul de investiții Reabilitare, reconfigurare, consolidare și dotare dispensar, sat Tăriceni, comuna Șirna, județul Prahova.
Valoare estimată	2.122.136,43 lei cu TVA
Posibile surse de finanțare	Programul Național de Construcții de Interes Public sau Social, Fonduri din bugetul județean, bugetul local sau alte surse de finanțare.
Perioada estimată de implementare	
UAT COMUNA ȘIRNA	
OG IV. (3) Proiectul nr.	
Titlul proiectului: Construire cămin cultural Sat Tăriceni, comuna Șirna, județul Prahova	
Scopul proiectului	Construirea unui cămin cultural în satul Tăriceni.
Obiective specifice	
Justificarea necesității / probleme abordate	Comunitatea are nevoie de creșterea calității și diversificarea ofertei culturale.
Măsuri principale	
Studii existente	Studiu de fezabilitate pentru obiectivul de investiții Construire cămin cultural sat Tăriceni, comuna Șirna, județul Prahova
Valoare estimată	4.318.822,55 lei cu TVA
Posibile surse de finanțare	Programul Național de Construcții de Interes Public sau Social, Fonduri din bugetul județean, bugetul local sau alte surse de finanțare.
Perioada estimată de implementare	

UAT COMUNA ȘIRNA	
OG IV. (4) Proiectul nr.	
Titlul proiectului: Extindere, reabilitare, recompartimentare, consolidare și dotare clădire școală nouă, sat Tăriceni, comuna Șirna, județul Prahova	
<i>Scopul proiectului</i>	Extindere școală nouă, sat Tăriceni, comuna Șirna.
<i>Obiective specifice</i>	
<i>Justificarea necesității / probleme abordate</i>	Educația școlară la standarde cât mai înalte reprezintă o preocupare centrală a administrației publice locale Șirna.
<i>Măsuri principale</i>	
<i>Studii existente</i>	Studiu de fezabilitate pentru obiectivul de investiții Construire cămin cultural sat Tăriceni, comuna Șirna, județul Prahova.
<i>Valoare estimată</i>	6.547.202,79 lei cu TVA
<i>Posibile surse de finanțare</i>	Programul Național de Construcții de Interes Public sau Social, Fonduri din bugetul județean, bugetul local sau alte surse de finanțare.
<i>Perioada estimată de implementare</i>	
UAT COMUNA ȘIRNA	
OG IV. (5) Proiectul nr.	
Titlul proiectului: Asfaltare drum comunal 101A în parteneriat cu UAT Poienarii Burchii	
<i>Scopul proiectului</i>	Asfaltare drum comunal în parteneriat cu UAT Poienarii Burchii.
<i>Obiective specifice</i>	Obiectivul investiției este realizarea unei investiții durabile care va fi integrată în infrastructura existentă și corelată cu investițiile viitoare, în vederea conformării cu cerințele legislației în vigoare.
<i>Justificarea necesității / probleme abordate</i>	Necesitatea investiției este evidentă pentru îmbunătățirea condițiilor de circulație și în general asupra mediului, influențând în mod pozitiv nivelul de trai al locuitorilor din comuna Șirna și al celor care tranzitează comuna.
<i>Măsuri principale</i>	
<i>Studii existente</i>	
<i>Valoare estimată</i>	
<i>Posibile surse de finanțare</i>	Fonduri din bugetul județean, bugetul local sau alte surse.
<i>Perioada estimată de implementare</i>	
UAT COMUNA ȘIRNA	
OG IV. (6) Proiectul nr.	
Titlul proiectului: Sistem de alimentare cu gaze naturale în localitatea Habud, Brătești, comuna Șirna	
<i>Scopul proiectului</i>	Înființare sistem de alimentare cu gaze naturale în localitatea Habud, Brătești.
<i>Obiective specifice</i>	În vederea creșterii gradului de confort al cetățenilor din satele Habud și Brătești și pentru dezvoltarea economică.
<i>Justificarea necesității / probleme abordate</i>	
<i>Măsuri principale</i>	

<i>Studii existente</i>	Studiu de fezabilitate
<i>Valoare estimată</i>	4.507.122,60 lei cu TVA
<i>Posibile surse de finanțare</i>	Fonduri din bugetul județean, bugetul local sau alte surse de finanțare
<i>Perioada estimată de implementare</i>	

UAT COMUNA TELEGA	
OG IV. (1) Proiectul nr.	
Titlul proiectului: Punerea în valoare a obiectivului “Muzeul Doftana”	
<i>Scopul proiectului</i>	
<i>Obiective specifice</i>	
<i>Justificarea necesității / probleme abordate</i>	<p>Imobilul se află în administrarea directă a Consiliului Local Telega și face parte din patrimoniul privat al comunei Telega.</p> <p>Terenul aferent obiectivului este în suprafață de 110163,00 mp.</p> <p>Deoarece imobilul nu poate fi pus în valoare de către Consiliul Local al Comunei Telega, se impune organizarea unei proceduri de punere în valoare pentru a estompa procesul ireversibil de degradare, accentuat de neutilizarea îndelungată a acestuia.</p> <p>Valoarea estimată este de 1214284 euro.</p>
<i>Măsuri principale</i>	
<i>Studii existente</i>	
<i>Valoare estimată</i>	
<i>Posibile surse de finanțare</i>	
<i>Perioada estimată de implementare</i>	

UAT COMUNA TINOSU	
OG IV. (1) Proiectul nr.	
Titlul proiectului: Reabilitare și modernizare imobil „Conac”	
<i>Scopul proiectului</i>	
<i>Obiective specifice</i>	
<i>Justificarea necesității / probleme abordate</i>	Amenajarea unor spații de recreere
<i>Măsuri principale</i>	
<i>Studii existente</i>	
<i>Valoare estimată</i>	
<i>Posibile surse de finanțare</i>	Fonduri europene și buget de stat
<i>Perioada estimată de implementare</i>	Exercițiu financiar
UAT COMUNA TINOSU	
OG IV. (2) Proiectul nr.	
Titlul proiectului: Reabilitare (reparații) și modernizare (asfaltare) drumuri în comuna Tinosu	

<i>Scopul proiectului</i>	
<i>Obiective specifice</i>	
<i>Justificarea necesității / probleme abordate</i>	Prin modernizarea drumurilor analizate din comuna Tinosu, județul Prahova, se va consolida la nivel local acea parte a infrastructurii pe care o reprezintă calea de circulație rutieră, ea reprezentând capacitatea de acoperire a nevoilor de circulație a populației din comuna Tinosu.
<i>Măsuri principale</i>	
<i>Studii existente</i>	
<i>Valoare estimată</i>	
<i>Posibile surse de finanțare</i>	Fonduri europene și buget de stat
<i>Perioada estimată de implementare</i>	Exercițiu financiar
UAT COMUNA TINOSU	
OG IV. (3) Proiectul nr.	
Titlul proiectului: Extindere rețea alimentare cu apă în comuna Tinosu	
<i>Scopul proiectului</i>	
<i>Obiective specifice</i>	
<i>Justificarea necesității / probleme abordate</i>	Extinderea alimentării cu apă din surse cu apă potabilă, controlată microbiologic, în condiții de siguranță și protecție a sănătății locuitorilor din comuna Tinosu, prin realizarea de extindere a rețelelor existente.
<i>Măsuri principale</i>	
<i>Studii existente</i>	
<i>Valoare estimată</i>	
<i>Posibile surse de finanțare</i>	Fonduri europene și buget de stat
<i>Perioada estimată de implementare</i>	Exercițiu financiar
UAT COMUNA TINOSU	
OG IV. (4) Proiectul nr.	
Titlul proiectului: Extindere rețea canalizare în comuna Tinosu	
<i>Scopul proiectului</i>	
<i>Obiective specifice</i>	
<i>Justificarea necesității / probleme abordate</i>	Extinderea rețelei de canalizare are în vedere reducerea riscului de poluare și asigurarea sănătății populației.
<i>Măsuri principale</i>	
<i>Studii existente</i>	
<i>Valoare estimată</i>	
<i>Posibile surse de finanțare</i>	Fonduri europene și buget de stat
<i>Perioada estimată de implementare</i>	Exercițiu financiar
UAT COMUNA TINOSU	

OG IV. (5) Proiectul nr.	
Titlul proiectului: Construire grădiniță în comuna Tinosu	
<i>Scopul proiectului</i>	
<i>Obiective specifice</i>	
<i>Justificarea necesității / probleme abordate</i>	Investiția propusă se impune ca o necesitate datorită spațiilor degradate pentru desfășurarea procesului educațional și a eficienței energetice reduse a imobilului existent. La 1 septembrie 2019, grădinița are un efectiv de 23 preșcolari într-o grupă combinată (mică, mijlocie și mare) care învață în aceeași sală de clasă.
<i>Măsuri principale</i>	
<i>Studii existente</i>	
<i>Valoare estimată</i>	
<i>Posibile surse de finanțare</i>	Fonduri europene și buget de stat
<i>Perioada estimată de implementare</i>	Exercițiu financiar
UAT COMUNA TINOSU	
OG IV. (6) Proiectul nr.	
Titlul proiectului: Amenajare trotuare, șanțuri și rigole în comuna Tinosu	
<i>Scopul proiectului</i>	
<i>Obiective specifice</i>	
<i>Justificarea necesității / probleme abordate</i>	Această investiție se justifică prin realizarea unei mai bune circulații pietonale în zona drumurilor județene, actualmente pietonii fiind obligați să circule pe partea carosabilă, ceea ce poate duce la accidente periculoase. Șanțul colector al apelor pluviale se impune a fi reamenajat și redimensionat în vederea asigurării unei mai bune colectări și evacuări a apelor pluviale, având în vedere nivelul destul de ridicat al cantității de precipitații într-un timp scurt, în zilele cu ploi.
<i>Măsuri principale</i>	
<i>Studii existente</i>	
<i>Valoare estimată</i>	
<i>Posibile surse de finanțare</i>	Fonduri europene și buget de stat
<i>Perioada estimată de implementare</i>	Exercițiu financiar

UAT COMUNA TOMȘANI	
OG IV. (1) Proiectul nr.	
Titlul proiectului: Amenajare sală de sport.	
<i>Scopul proiectului</i>	Servicii destinate sportului și petrecerii timpului liber.
<i>Obiective specifice</i>	Dezvoltarea comunei, creșterea atractivității mediului rural.
<i>Justificarea necesității / probleme abordate</i>	Desfășurarea optimă a activităților fizice și sportive, posibilitatea desfășurării competițiilor sportive.
<i>Măsuri principale</i>	Reabilitarea și amenajarea zonelor publice.
<i>Studii existente</i>	-

<i>Valoare estimată</i>	2.500.000
<i>Posibile surse de finanțare</i>	Buget local + Fonduri europene
<i>Perioada estimată de implementare</i>	2021-2023
UAT COMUNA TOMȘANI	
OG IV. (2) Proiectul nr.	
Titlul proiectului: Extindere rețea de canalizare	
<i>Scopul proiectului</i>	Satisfacerea unui grad de confort strict necesar populației.
<i>Obiective specifice</i>	Îmbunătățiri substanțiale din punct de vedere al mediului.
<i>Justificarea necesității / probleme abordate</i>	Reducerea semnificativă a poluării apei freatică și a apei de suprafață din zonă. Stoparea evacuării apelor uzate în sol.
<i>Măsuri principale</i>	Dezvoltare infrastructură.
<i>Studii existente</i>	SF
<i>Valoare estimată</i>	7.648.646
<i>Posibile surse de finanțare</i>	Buget local
<i>Perioada estimată de implementare</i>	2021-2022
UAT COMUNA TOMȘANI	
OG IV. (3) Proiectul nr.	
Titlul proiectului: Extindere rețea alimentare apă în cartierul în comuna Tomșani	
<i>Scopul proiectului</i>	Îmbunătățirea calității vieții. Asigurarea utilităților.
<i>Obiective specifice</i>	Asigurarea sursei corespunzătoare de apă pentru alimentarea cu apă potabilă în conformitate cu prevederile Legii nr 458/2002 privind calitatea apei potabile, cu modificările și completările ulterioare.
<i>Justificarea necesității / probleme abordate</i>	Îmbunătățirea accesului la servicii de alimentare cu apă; Dezvoltarea infrastructurii.
<i>Măsuri principale</i>	Dezvoltarea sistemelor de apă; Asigurarea protecției mediului.
<i>Studii existente</i>	SF
<i>Valoare estimată</i>	3 mil. euro
<i>Posibile surse de finanțare</i>	Buget local; HidroPrahova.
<i>Perioada estimată de implementare</i>	2021-2022
UAT COMUNA TOMȘANI	
OG IV. (4) Proiectul nr.	
Titlul proiectului: Amenajare rigole carosabile, șanțuri betonate, trotuare și poduri în comuna Tomșani	
<i>Scopul proiectului</i>	Creșterea gradului de siguranță și dezvoltarea infrastructurii.
<i>Obiective specifice</i>	- Colectarea apelor pluviale; - Siguranța pietonilor.

Justificarea necesității / probleme abordate	În perioadele cu precipitații abundente se constată stagnarea unor cantități importante de apă din cauza lipsei sistemului de evacuare a apelor pluviale. Lipsa trotuarelor îngreunează deplasarea pietonilor, aceștia fiind nevoiți să se deplaseze pe partea carosabilă sau pe acostamentul drumului.
Măsuri principale	Dezvoltare infrastructură.
Studii existente	SF
Valoare estimată	5.981.421
Posibile surse de finanțare	Buget local+ Fonduri europene
Perioada estimată de implementare	2021-2022
UAT COMUNA TOMȘANI	
OG IV. (5) Proiectul nr.	
Titlul proiectului: Asfaltare Strat 2 Drumuri Sătești, comuna Tomșani	
Scopul proiectului	Dezvoltarea economică și socială durabilă a localității.
Obiective specifice	- Îmbunătățirea administrării infrastructurii. - Îmbunătățirea condițiilor de circulație, având un impact pozitiv asupra nivelului de trai al locuitorilor.
Justificarea necesității / probleme abordate	Înființarea rețelei de canalizare a afectat stratul asfaltic din toată localitatea, deplasarea atât a oamenilor cât și a autovehiculelor fiind dificilă.
Măsuri principale	Dezvoltare infrastructură.
Studii existente	SF+PT
Valoare estimată	1.990.051,2
Posibile surse de finanțare	Buget local+ Fonduri europene
Perioada estimată de implementare	2021-2022

UAT COMUNA VALEA DOFTANEI	
OG IV. (1) Proiectul nr.	
Titlul proiectului: Înființare rețea gaze naturale în comuna Valea Doftanei	
Scopul proiectului	Asigurarea în gospodăria a unui minim de confort termic necesar unui trai civilizat, precum și reducerea poluării mediului.
Obiective specifice	Dezvoltarea și modernizarea spațiului rural, cu implicații directe asupra investițiilor locale a industriei, turismului și confortului populației.
Justificarea necesității / probleme abordate	- dezvoltare economică locală; - dezvoltarea infrastructurii de utilități publice; - protecția mediului.
Măsuri principale	-
Studii existente	-
Valoare estimată	-
Posibile surse de finanțare	Parteneriate, Programele Ministerului Dezvoltării sau Fonduri europene
Perioada estimată de implementare	2021-2024

OG V. Creșterea gradului de conectivitate și mobilitate la nivelul județului Prahova

UAT MUNICIPIUL PLOIEȘTI	
OG V. (1) - Proiectul nr.	
Titlul proiectului: Completare legături Nord-Est, inclusiv reabilitare strada Ștrandului și amenajare P+R	
Scopul proiectului	<p>Obiectivul general:</p> <p>Îmbunătățirea condițiilor de accesibilitate, reducerea emisiilor de gaze poluante și funcționalizarea rețelei stradale pentru a realiza legături directe între cartiere și principalele puncte de interes.</p>
Obiective specifice	<p>Obiective specifice:</p> <ul style="list-style-type: none"> - Modernizarea stațiilor de tramvai / troleibuz / autobuz; - Îmbunătățirea condițiilor de accesibilitate și siguranță; - Completare legături inelare nord-est.
Justificarea necesității / probleme abordate	<p>Proiectul are în vedere îmbunătățirea condițiilor de mediu, reducerea de CO2 prin promovarea modalităților de transport curate prin extinderea sau modernizarea traseelor pentru pietoni și biciclete și prin utilizarea de mijloace de transport ecologice.</p> <p>De asemenea, va îmbunătăți accesibilitatea directă între anumite cartiere precum și condițiile de transport public.</p>
Măsurile principale	<ul style="list-style-type: none"> - Modernizarea stațiilor de tramvai / troleibuz / autobuz Ștrand - Bucov (echipare cu panouri de informații, acoperiș, îmbunătățirea condițiilor de accesibilitate și siguranță); - Reabilitare str. Ștrandului (între pasaj Bucov - limită municipiul Ploiești, inclusiv amenajare piste biciclete), amenajare intersecție str. Ștrandului / DN1B; - Construcție pasaj pe str. Râfov (la intersecție cu CF) (pasaj cu 2 benzi + trotuar + pistă de biciclete); - Completare legături inelare nord-est: străpungere str. Apelor - str. Găgeni (între str. Ștrandului și str. Găgeni); - P+R pe str. Ștrandului, în nord-estul municipiului Ploiești (zona Ștrand Bucov); - Extindere piste pentru biciclete pe direcția Est-Vest între zona centrală și cartierul Bereasca până la Centura Est - str. Ștrandului; - Completare rețea în Cartierul Bereasca cu legătură la satul Țânțăreni (Blejoi): str. Stejarului (între str. Izvorului și str. Crăițelor) și str. Crăițelor (între str. Stejarului și str. Ștrandului).
Studii existente	Proiectul se încadrează în PMUD pentru Polul de creștere Ploiești 2014-2020
Valoare estimată	25.000.000 euro, TVA inclus
Posibile surse de finanțare	POR 2021-2027 Buget local
Perioada estimată de implementare	

UAT MUNICIPIUL CÂMPINA

OG V. (1) - Proiectul nr. (Legături rutiere)
Titlul proiectului: Construirea unui drum ocolitor prin cartierul Slobozia paralel cu râul Doftana până la ieșirea din oraș către comuna Valea Doftanei în scopul descongestionării traficului pe străzile Calea Doftanei și Voila
UAT MUNICIPIUL CÂMPINA
OG V. (2) - Proiectul nr. (Legături rutiere)
Titlul proiectului: Crearea unui nou pod rutier și pietonal peste râul Doftana
UAT MUNICIPIUL CÂMPINA

UAT ORAȘUL AZUGA	
OG V. (1) - Proiectul nr.	
Titlul proiectului: Îmbunătățirea înfățișării orașului Azuga prin desființarea liniilor aeriene	
Scopul proiectului	Desființarea tuturor rețelelor aeriene de distribuție a energiei electrice, internet, telefonie, cablu TV prin pozarea subterană a acestora.
Obiective specifice	Introducerea în subteran a tuturor rețelelor aeriene de distribuție a energiei electrice, internet, telefonie, cablu TV.
Justificarea necesității / probleme abordate	Îmbunătățirea aspectului urban și înlăturarea unor riscuri.
Măsuri principale	
Studii existente	
Valoare estimată	50.000.000,00 lei
Posibile surse de finanțare	POR și buget local
Perioada estimată de implementare	2022 - 2026
UAT ORAȘUL AZUGA	
OG V. (2) - Proiectul nr.	
Titlul proiectului: Amenajare pistă de biciclete Valea Azugii, oraș Azuga	
Scopul proiectului	Îmbunătățirea infrastructurii de circulație pentru bicicliști și creșterea siguranței în trafic a bicicletelor și pietonilor.
Obiective specifice	Amenajare pistă de biciclete.
Justificarea necesității / probleme abordate	Dezvoltarea transportului nemotorizat.
Măsuri principale	
Studii existente	
Valoare estimată	15.000.000,00 lei
Posibile surse de finanțare	POR și buget local
Perioada estimată de implementare	2022 - 2025

UAT ORAȘUL VĂLENII DE MUNTE	
OG V. (1) - Proiectul nr.	
Titlul proiectului: Variantă ocolitoare a orașului Vălenii de Munte	

Scopul proiectului	Descongestionare trafic, reducere timp de tranzit și așteptare, scăderea nivelului de noxe, zgomot, creșterea confortului social.
Obiective specifice	Realizarea unei centuri ocolitoare a orașului Vălenii de Munte.
Justificarea necesității / probleme abordate	Traversarea orașului de către traseul DN1A duce la congestionări în trafic, timpi mari de așteptare și, în consecință, de creștere a emisiilor poluante.
Măsurile principale	Proiectare și execuție variantă ocolitoare oraș.
Studii existente	N.A.
Valoare estimată	287.394,95 lei - proiectare; Execuție - neevaluat încă.
Posibile surse de finanțare	Buget local, buget de stat, alte surse nerambursabile.
Perioada estimată de implementare	2021 - 2027

UAT ORAȘUL BUȘTENI	
OG V. (1) Proiectul nr.	
Titlul proiectului: Sistem de monitorizare a poluării fonice la nivelul orașului Bușteni	
Scopul proiectului	Elaborarea unei hărți strategice de zgomot și a unui soft de modelare a zgomotului utilizat la nivelul orașului Bușteni în care să se evidențieze zonele unde nivelul de zgomot se ridică peste anumite limite impuse de legislație.
Obiective specifice	<ul style="list-style-type: none"> - reorganizarea traficului rutier și îmbunătățirea calității aerului; - cartarea de zgomot a traficului rutier; - îmbunătățirea fluxului de trafic; - cartarea de zgomot a traficului feroviar; - cartarea de zgomot a diferitelor unități din orașul Bușteni; - desemnarea și delimitarea zonelor liniștite; - păstrarea aspectului de loc atractiv pentru un trai corect.
Justificarea necesității / probleme abordate	Intensificarea gradului de utilizare a resurselor naturale regenerabile și neregenerabile reprezintă o amenințare pentru sănătatea oamenilor. Zgomotul datorat traficului rutier depășește valorile nivelurilor de zgomot la nivelul orașului Bușteni.
Măsurile principale	<ul style="list-style-type: none"> - limitarea autorizării activităților generatoare de zgomot; - monitorizarea nivelului de zgomot pentru fiecare tip de sursă de zgomot.
Studii existente	Cadrul legislativ de la nivelul țării; Armonizarea legislației europene cu cea națională; Planuri de acțiune pentru reducerea zgomotelor implementate la nivelul țării.
Valoare estimată	22.000.000 lei
Posibile surse de finanțare	Bugetul local; Fonduri europene; Parteneriat public privat; Programe guvernamentale; Alte surse atrase.
Perioada estimată de implementare	2021-2027
UAT ORAȘUL BUȘTENI	
OG V. (2) Proiectul nr.	
Titlul proiectului: Implementarea conceptului de SmartCity pentru UAT Bușteni	
Scopul proiectului	Îmbunătățirea procesului de furnizare a serviciilor publice către populația orașului Bușteni, agenții economici și potențialii investitori prin

	informatizarea activității UAT Bușteni și implementarea conceptului de SmartCity.
Obiective specifice	<ul style="list-style-type: none"> - Dotarea cu tehnică de calcul modernă; - Achiziționarea unei soluții informatice care, împreună cu cele existente, să digitalizeze toate informațiile și serviciile publice.
Justificarea necesității / probleme abordate	Informatizarea serviciilor publice furnizate la nivelul Primăriei orașului Bușteni este la un nivel scăzut, majoritatea informațiilor fiind în format scris.
Măsuri principale	<p>Desfășurarea activității autorității locale la standarde europene; Creșterea calității și diversificarea serviciilor publice furnizate de către administrația publică locală din orașul Bușteni; Eficientizarea activității angajaților din cadrul aparatului administrativ public local din orașul Bușteni.</p> <p>Implementarea următoarelor soluții integrate:</p> <ul style="list-style-type: none"> - Aplicație personal - salarizare; - Aplicație pentru poliția locală (Contravenții, Planificare activități, Dispecerat operativ, Gestiune echipamente); - Inspecție și control; - Juridic; - Arhivă electronică; - Urbanism; - Managementul documentelor (integrare); - Modul transparență publică (legea 544/2001 și 52/2003); - Modul consultare publică (proiecte privind dezvoltarea și proiecte de hotărâri); - Business Intelligence (Tablou de bord conducere); - GIS - implementarea unei soluții de tip “Sistem informații geografice” în care se vor digitiza toate informațiile geospațiale și se vor integra cu aplicațiile existente sau care se vor implementa (exemplu: taxe și impozite etc). Astfel se vor realiza următoarele layere: <ul style="list-style-type: none"> - Layer pentru urbanism: PUG, PUZ, PUD, Autorizații de construire - Layer cadastru - Harta proprietăților publice și private ale orașului - Harta proprietăților private ale cetățenilor - Hartă apă, canal, ape reziduale și pluviale, captări, gaz, electric, comunicații, iluminat public - Hartă spații verzi - Hartă străzi - Hartă parcări - Hartă numere poștale - Hărți cu puncte de interes - Layer patrimoniu - Layer Concesiuni și închirieri - Layer Legea 15/2003 - Layer obiective turistice - Layer trasee turistice și poteci - Layer zone de risc (inundabilitate, alunecări, avalanșă, trasee periculoase) - Portal și aplicații mobile <ul style="list-style-type: none"> - Raportare incidente - Depunere și emitere documente - Programări și rezervări - Bugetare participativă - Plăți electronice integrate cu ghiseul.ro - E-parking, Managementul inteligent al parcarilor.
Studii existente	Cadrul legislativ; Strategia de dezvoltare durabilă 2014 - 2020; Legislație UE.
Valoare estimată	15.000.000 lei
Posibile surse de finanțare	Buget Local; Fonduri europene; Parteneriat public privat; Alte surse atrase.

<i>Perioada estimată de implementare</i>	2021-2027
UAT ORAȘUL BUȘTENI	
OG V. (3) Proiectul nr.	
Titlul proiectului: Modernizarea echipamentelor de comunicare pentru Salvamont, Poliția Locală, Pompieri	
<i>Scopul proiectului</i>	Achiziționarea, dotarea și modernizarea cu aparatură de comunicare la nivelul formației Salvamont, Pompieri și Poliție Locală - Oraș Bușteni.
<i>Obiective specifice</i>	- Achiziționarea de aparate portabile și mobile securizate autorizate de către autoritățile competente în vederea dotării Serviciului Salvamont, Pompieri și Poliție Locală; - Realizarea de VPN-uri securizate și achiziționarea de aplicații specifice fiecărui serviciu în parte; - Achiziționarea de sisteme de monitorizare.
<i>Justificarea necesității / probleme abordate</i>	Aparatura utilizată de către formația Salvamont, Pompieri și Poliția Locală este depășită moral.
<i>Măsuri principale</i>	SECURE CITY - sistem centralizat pentru siguranța cetățeanului: call center, monitorizare video, alertare, siguranță, medical - poliție locală, salvamont, pompieri, centru de permanență și salvare.
<i>Studii existente</i>	Cadrul legislativ
<i>Valoare estimată</i>	15.000.000 lei
<i>Posibile surse de finanțare</i>	Fonduri europene; Parteneriat public privat; Programe guvernamentale; Alte surse atrase.
<i>Perioada estimată de implementare</i>	2021-2027

UAT COMUNA BLEJOI	
OG V. (1) - Proiectul nr.	
Titlul proiectului: Documentație tehnică privind asigurarea siguranței rutiere la intersecția str. Găgeni (DJ 102) cu str. Hortensiei (DE 107)	
<i>Scopul proiectului</i>	Scopul documentației este amenajarea unei intersecții giratorii care să asigure descongestionarea circulației și asigurarea unei circulații fluente în condiții de siguranță pentru toți participanții la trafic: pietoni, bicicliști, autoturisme, autoutilitare, etc.
<i>Obiective specifice</i>	Prin realizarea investiției se va asigura condiția tehnică, în conformitate cu normativele privind siguranța circulației autovehiculelor și pietonilor, care presupune asigurarea protecției utilizatorilor împotriva riscului de accidentare.
<i>Justificarea necesității / probleme abordate</i>	Prin strategia de dezvoltare a comunei se urmărește valorificarea superioară a patrimoniului existent, într-o formulă care să corespundă necesităților actuale ale comunității.
<i>Măsuri principale</i>	
<i>Studii existente</i>	Studiul de fezabilitate 4/15878/2019
<i>Valoare estimată</i>	5.960.000 lei
<i>Posibile surse de finanțare</i>	Programe naționale; Buget Consiliu Județean Prahova; Buget local.
<i>Perioada estimată de</i>	2020 - 2021

<i>implementare</i>	
---------------------	--

UAT COMUNA BREBU	
OG V. (1) Proiectul nr.	
Titlul proiectului: Amenajare și betonare șanțuri de scurgere a apelor pluviale. Întreținere permanentă a celor existente	
<i>Scopul proiectului</i>	Îmbunătățirea infrastructurii de transport și diminuarea riscurilor naturale.
<i>Obiective specifice</i>	<ul style="list-style-type: none"> - Creșterea siguranței traficului, respectiv diminuarea riscurilor de producere de inundații; - Îmbunătățirea aspectului general al localității; - Creșterea atractivității localității pentru desfășurarea activităților economice; - Fluidizarea traficului rutier; - Reducerea emisiilor de gaze cu efect de seră prin intermediul desconggestionării traficului.
<i>Justificarea necesității / probleme abordate</i>	Lipsa unor șanțuri și rigole de scurgere a apelor pluviale generează un risc crescut de producere de inundații în perioade cu precipitații abundente, cu impact major asupra siguranței cetățenilor și bunurilor și gospodăriilor acestora.
<i>Măsuri principale</i>	Aceste măsuri de amenajare și betonare / dalare șanțuri de scurgere a apelor pluviale de-a lungul drumurilor sunt realizate în special pentru locuitorii comunei Brebu.
<i>Studii existente</i>	Nu au fost realizate studii
<i>Valoare estimată</i>	Nu există o valoare estimată
<i>Posibile surse de finanțare</i>	Buget local / parteneriat Consiliul Județean
<i>Perioada estimată de implementare</i>	2021-2022
UAT COMUNA BREBU	
OG V. (2) Proiectul nr.	
Titlul proiectului:	
<i>Scopul proiectului</i>	Îmbunătățirea accesibilității și creșterea siguranței traficului pietonal.
<i>Obiective specifice</i>	<ul style="list-style-type: none"> - Creșterea siguranței traficului pietonal; - Îmbunătățirea aspectului general al localității; - Creșterea atractivității localității pentru desfășurarea activităților economice; - Fluidizarea traficului rutier.
<i>Justificarea necesității / probleme abordate</i>	<p>Există la nivelul localității un grad ridicat de risc în ceea ce privește traficul pietonal, în special în zonele adiacente unităților de învățământ și a instituțiilor publice.</p> <p>Din motivul siguranței cetățenilor și al creării unei circulații pietonale normale la nivelul comunei este importantă realizarea acestui proiect. Principalul avantaj obținut în urma realizării acestei măsuri este îmbunătățirea condițiilor de viață la nivelul comunei, prin mărirea fluidității traficului, prin creșterea nivelului de siguranță a cetățenilor și prin protecția infrastructurii. Un alt avantaj important este deplasarea în condiții normale a posibililor turiști în comună.</p>

Măsuri principale	<ul style="list-style-type: none"> - Amenajare trotuare; - Modernizare tramă stradală; - Amenajare spații adiacente. <p>Toate acestea duc la fluidizarea traficului. De asemenea, siguranța în circulația pietonală va crește, precum și confortul locuitorilor.</p>
Studii existente	Nu au fost realizate studii
Valoare estimată	Nu există o valoare estimată
Posibile surse de finanțare	Buget local / parteneriat Consiliul Județean
Perioada estimată de implementare	2021-2023

UAT COMUNA BUCOV	
OG V. (1) Proiectul nr.	
Titlul proiectului: Modernizare Canale HC 104, HC 107, extindere și modernizare canalizare în comuna Bucov	
Scopul proiectului	Dezvoltarea comunei la nivel european, cu standarde de calitate, extindere și modernizare rețea de utilități
Obiective specifice	Îmbunătățirea condițiilor de viață, grad de igienă sporită, protejarea investițiilor aferente drumurilor și construcțiilor, riscuri de îmbolnăvire reduse, îmbunătățirea condițiilor de mediu, a calității solului și a apei, extindere canalizare menajeră
Justificarea necesității / probleme abordate	Asigurarea standardelor de calitate ale vieții necesare locuitorilor, rezolvarea problemelor de mediu
Măsuri principale	
Studii existente	D.A.L.I., Studiu geotehnic, Expertiză tehnică
Valoare estimată	9.000.000 lei
Posibile surse de finanțare	Fonduri europene guvernamentale, parteneriate, fonduri locale
Perioada estimată de implementare	Începând cu anul 2021
UAT COMUNA BUCOV	
OG V. (2) Proiectul nr.	
Titlul proiectului: Modernizare drumuri comunale pe raza comunei Bucov	
Scopul proiectului	Îmbunătățire infrastructură
Obiective specifice	Îmbunătățirea condițiilor de trafic rutier
Justificarea necesității / probleme abordate	Asigurarea unei circulații rutiere normale, drumurile comunale propuse spre modernizare devenind, în anumite condiții climatice, impracticabile circulației autovehiculelor și pietonilor care se deplasează prin comună
Măsuri principale	
Studii existente	D.A.L.I., PROIECTARE
Valoare estimată	8.000.000 lei
Posibile surse de finanțare	Fonduri europene guvernamentale, parteneriate, fonduri locale

<i>Perioada estimată de implementare</i>	În lucru
UAT COMUNA BUCOV	
OG V. (3) Proiectul nr.	
Titlul proiectului: Modernizare străzi, execuție trotuare, dalare, podețe	
<i>Scopul proiectului</i>	Îmbunătățirea și dezvoltarea infrastructurii existente
<i>Obiective specifice</i>	Îmbunătățirea condițiilor de trafic pietonal
<i>Justificarea necesității / probleme abordate</i>	Siguranța pietonilor; Accesul în curți în condiții de siguranță
<i>Măsuri principale</i>	
<i>Studii existente</i>	D.A.L.I.
<i>Valoare estimată</i>	5.000.000 lei
<i>Posibile surse de finanțare</i>	Fonduri europene guvernamentale, parteneriate, fonduri locale
<i>Perioada estimată de implementare</i>	Începând cu anul 2021
UAT COMUNA BUCOV	
OG V. (4) Proiectul nr.	
Titlul proiectului: Amenajare sens giratoriu, sat Chițorani, comuna Bucov, jud. Prahova	
<i>Scopul proiectului</i>	Îmbunătățirea siguranței circulației, eficientizarea traficului
<i>Obiective specifice</i>	Siguranța conducătorilor auto și a pietonilor, protejarea cetățenilor de accidente
<i>Justificarea necesității / probleme abordate</i>	Accesul și distribuția locuitorilor comunei, a riveranilor pe străzile laterale ale comunei, reducerea accidentelor, reducerea vitezei autovehiculelor; Fluidizarea traficului în zonă
<i>Măsuri principale</i>	Măsuri pentru siguranța traficului în zonă
<i>Studii existente</i>	În lucru
<i>Valoare estimată</i>	3.000.000 lei
<i>Posibile surse de finanțare</i>	Fonduri europene guvernamentale, parteneriate, fonduri locale
<i>Perioada estimată de implementare</i>	Începând cu anul 2021
UAT COMUNA BUCOV	
OG V. (5) Proiectul nr.	
Titlul proiectului: Modernizare și extindere rețea de alimentare cu apă și canalizare	
<i>Scopul proiectului</i>	Achiziție cămin decantor stație pompare ape menajere cartier Pleașa și refractare, îmbunătățirea infrastructurii de apă potabilă și apă uzată, îmbunătățirea calității vieții locuitorilor comunei
<i>Obiective specifice</i>	Dezvoltarea și îmbunătățirea infrastructurii rețelei de apă potabilă și uzată
<i>Justificarea necesității / probleme abordate</i>	Îmbunătățirea calității apei, reducerea poluării, înlocuirea conductelor de apă și canalizare

Măsuri principale	Îmbunătățirea calității apei, reducerea poluării
Studii existente	Studii de fezabilitate, proiecte, studii de piață, etc.
Valoare estimată	2.600.000 lei, din care 600.000 lei cămin decantor
Posibile surse de finanțare	Fonduri europene guvernamentale, parteneriate, fonduri locale
Perioada estimată de implementare	Începând cu anul 2021
UAT COMUNA BUCOV	
OG V. (6) Proiectul nr.	
Titlul proiectului: Pasaje pietonale subterane	
Scopul proiectului	Protecția pietonilor în siguranță
Obiective specifice	Dezvoltarea infrastructurii
Justificarea necesității / probleme abordate	Traversarea în condiții de maximă siguranță a cetățenilor
Măsuri principale	
Studii existente	În lucru
Valoare estimată	1.000.000 lei
Posibile surse de finanțare	Fonduri europene guvernamentale, parteneriate, fonduri locale
Perioada estimată de implementare	Începând cu 2023

UAT COMUNA COCORĂȘTII COLȚ	
OG V. (1) Proiectul nr.	
Titlul proiectului: Modernizare rigole stradale și podețe în comuna Cocorăștii Colț	
Scopul proiectului	Accesul populației la infrastructura edilitară. Consolidarea drumurilor. Reducerea riscului de inundații și a riscurilor privind circulația cetățenilor.
Obiective specifice	Principalul avantaj obținut în urma realizării acestei măsuri este îmbunătățirea condițiilor de viață la nivelul comunei, creșterea nivelului de siguranță al cetățenilor și prin protecția infrastructurii.
Justificarea necesității / probleme abordate	Scurgerea apelor pluviale, precum și reducerea riscului de inundații. Îmbunătățirea condițiilor de viață ale locuitorilor comunei.
Măsuri principale	
Studii existente	Studiu de Fezabilitate
Valoare estimată	5.945.068,473 lei cu TVA
Posibile surse de finanțare	Fonduri europene, fonduri guvernamentale
Perioada estimată de implementare	2021
UAT COMUNA COCORĂȘTII COLȚ	
OG V. (2) Proiectul nr.	
Titlul proiectului: Amenajare alei pietonale, etapa IV în comuna Cocorăștii Colț	

Scopul proiectului	Accesul populației la infrastructura edilitară. Siguranța cetățenilor și a creării unei circulații pietonale normale la nivelul comunei.
Obiective specifice	Prin implementarea proiectului se urmărește alinierea la standardele de viață asigurate în parte în localitate. Administrația locală urmărește dezvoltarea întregii localități și distribuția investițiilor după necesitățile existente, echilibrat în toate satele comunei.
Justificarea necesității / probleme abordate	Îmbunătățirea condițiilor de viață, prin mărirea fluidității traficului, prin creșterea nivelului de siguranță a cetățenilor și prin protecția infrastructurii.
Măsuri principale	
Studii existente	Studiu de Fezabilitate
Valoare estimată	1.700.915,963 lei cu TVA
Posibile surse de finanțare	Fonduri europene, fonduri guvernamentale
Perioada estimată de implementare	2021

UAT COMUNA COCORĂȘTII COLȚ

OG V. (3) Proiectul nr.

Titlul proiectului: Modernizare drumuri Satu de Sus, Chesnoiu-Ghioldum, Cocorăștii Grind, Persunari, în comuna Cocorăștii Colț

Scopul proiectului	Accesul populației la infrastructura de bază. Scăderea factorilor de risc pentru sănătatea populației. Îmbunătățirea condițiilor de viață ale locuitorilor comunei.
Obiective specifice	Prin implementarea proiectului se urmărește alinierea la standardele de viață asigurate în parte în localitate. Administrația locală urmărește dezvoltarea întregii localități și distribuția investițiilor după necesitățile existente, echilibrat în toate satele comunei.
Justificarea necesității / probleme abordate	Îmbunătățirea condițiilor de viață prin mărirea fluidității traficului, prin creșterea nivelului de siguranță a cetățenilor și prin protecția infrastructurii.
Măsuri principale	
Studii existente	DALI, Proiect Tehnic
Valoare estimată	955.208,54 lei cu TVA
Posibile surse de finanțare	Fonduri europene, fonduri guvernamentale
Perioada estimată de implementare	2021

UAT COMUNA DUMBRĂVEȘTI

OG V. (1) Proiectul nr.

Titlul proiectului: Modernizarea drumurilor comunale și sătești

Scopul proiectului	Îmbunătățirea accesibilității prin reabilitarea și modernizarea infrastructurii de transport și a infrastructurii conexe
Obiective specifice	<ul style="list-style-type: none"> - Creșterea siguranței traficului, respectiv extinderea carosabilului; - Îmbunătățirea aspectului general al localității; - Creșterea atractivității localității pentru desfășurarea activităților economice; - Fluidizarea traficului rutier;

	- Reducerea emisiilor de gaze cu efect de seră prin intermediul descongestionării traficului.
Justificarea necesității / probleme abordate	Drumurile care fac legătura între diferitele puncte ale comunei au fost incluse în programul de reabilitare în ultimii ani. Se dorește identificarea (inventarierea) tuturor drumurilor locale (clasificate și neclasificate) și starea acestora, pentru stabilirea priorității efectuării lucrărilor de modernizare și reabilitare. Prin implementarea acestui proiect se dorește modernizarea și extinderea drumurilor care asigură atât accesul rapid și în condiții de siguranță al pompierilor, salvărilor etc., cât și accesul localnicilor la școli, grădinițe și obiective economice.
Măsuri principale	- Modernizarea carosabilului; - Modernizarea intersecțiilor.
Studii existente	
Valoare estimată	
Posibile surse de finanțare	
Perioada estimată de implementare	
UAT COMUNA DUMBRĂVEȘTI	
OG V. (2) Proiectul nr.	
Titlul proiectului: Amenajarea drumurilor în extravilanul localității	
Scopul proiectului	Îmbunătățirea infrastructurii
Obiective specifice	- Realizarea proiectului de amenajare a drumurilor de exploatație în extravilanul localității va avea numeroase avantaje: - desfășurarea traficului de mic gabarit în condiții optime, normale; - încurajarea dezvoltării economice zonale, în special a sectorului agricol și de prelucrare a produselor obținute în agricultură; - facilitarea accesului la loturile de teren aflate în extravilan; - accesul rapid la exploatațiile agricole și zootehnice. Lucrările și serviciile planificate: servicii pregătitoare aferente amenajării drumurilor de exploatație; lucrări de pietruire / balastare a drumurilor.
Justificarea necesității / probleme abordate	Necesitatea dezvoltării infrastructurii locale pentru creșterea nivelului de trai al cetățenilor
Măsuri principale	- realizarea studiului de fezabilitate - elaborarea proiectului tehnic - aprobarea începerii proiectului - contractarea proiectului - organizarea licitațiilor - monitorizare, evaluare, control - auditul proiectului.
Studii existente	
Valoare estimată	
Posibile surse de finanțare	
Perioada estimată de	

<i>implementare</i>	
UAT COMUNA DUMBRĂVEȘTI	
OG V. (3) Proiectul nr.	
Titlul proiectului: Înființare rută transport în comun DJ102-DC16 - DN1A centru administrativ - sat Sfârleanca, sat Fundeni, sat Făget	
<i>Scopul proiectului</i>	Îmbunătățirea nivelului de trai al locuitorilor comunei, dezvoltarea transportului
<i>Obiective specifice</i>	<p>Proiectul constă în:</p> <ul style="list-style-type: none"> -Propunerea rutei DJ 102 - centrul administrativ Dumbrăvești - satul Sfârleanca - satul Fundeni - Satul Făget - Gura Vitioarei - DN 1A - spre orașul Vălenii de Munte pentru analiza la nivelul CJ Prahova în vederea includerii acesteia pe harta de transport a județului. -efectuarea studiului de oportunitate și a conformității traseului. -stabilirea stațiilor de oprire și amenajarea acestora. -organizarea licitațiilor pentru operatorii de transport în comun. -montarea indicatoarelor rutiere destinate rutei de transport prevăzută. <p>Proiectul are ca scop extinderea transportului în zonele periferice și introducerea comunei în circuitul prioritar de transport în comun.</p>
<i>Justificarea necesității / probleme abordate</i>	Necesitatea dezvoltării infrastructurii locale și județene de transport pentru creșterea nivelului de trai al cetățenilor.
<i>Măsurile principale</i>	<ul style="list-style-type: none"> - realizarea studiului de fezabilitate - elaborarea proiectului tehnic - aprobarea începerii proiectului - contractarea proiectului - organizarea licitațiilor - monitorizare, evaluare, control - auditul proiectului.
<i>Studii existente</i>	
<i>Valoare estimată</i>	
<i>Posibile surse de finanțare</i>	
<i>Perioada estimată de implementare</i>	

UAT COMUNA PREDEAL-SĂRARI	
OG V. (1) - Proiectul nr.	
Titlul proiectului: Modernizarea drumurilor comunale și a ulițelor satești în comuna Predeal-Sărari, județul Prahova	
<i>Scopul proiectului</i>	<ul style="list-style-type: none"> - Asigurarea accesului neîngrădit al locuitorilor, turiștilor și consumatorilor economici la infrastructură de bază. - Modernizarea drumurilor comunale și a ulițelor satești va avea efecte benefice asupra dezvoltării economice viitoare a comunei prin conectarea diferitelor zone la drumurile locale, îmbunătățirea legăturilor rutiere cu comunele învecinate și cu satele componente. - Va deveni o zonă de interes atât pentru investitori cât și pentru turiștii care tranzitează comuna.

Obiective specifice	<ul style="list-style-type: none"> - Reabilitarea și consolidarea rețelei de drumuri locale; - Accesul populației la locuri de muncă, servicii medicale, educație, cultură, recreere; - Consolidarea terenurilor afectate de alunecări; - Fluidizarea transportului de mărfuri cu impact direct asupra dezvoltării economice teritoriale echilibrate.
Justificarea necesității / probleme abordate	<p>Proiectul este cuprins ca obiectiv în Strategia de Dezvoltare Locală pe perioada 2016-2020.</p> <p>Majoritatea locuitorilor sunt de acord cu implementarea proiectului în comuna lor.</p>
Măsuri principale	<p>Elaborarea proiectului tehnic;</p> <p>Aprobarea începerii proiectului;</p> <p>Pregătirea și depunerea cererii de finanțare;</p> <p>Contractarea proiectului;</p> <p>Organizarea licitațiilor;</p> <p>Monitorizare, evaluare, control;</p> <p>Auditul proiectului.</p>
Studii existente	
Valoare estimată	
Posibile surse de finanțare	<p>Fonduri europene;</p> <p>Contribuție locală;</p> <p>Buget de stat;</p> <p>Împrumuturi;</p> <p>Parteneriate;</p> <p>Alte surse.</p>
Perioada estimată de implementare	1-6 ani
UAT COMUNA PREDEAL-SĂRARI	
OG V. (2) - Proiectul nr.	
Titlul proiectului: Modernizare și întreținere sistem rutier în comuna Predeal-Sărari, județul Prahova	
Scopul proiectului	Asigurarea accesului neîngrădit al locuitorilor, turiștilor și consumatorilor economici la infrastructura de bază și asigurarea condițiilor la standarde europene.
Obiective specifice	<ul style="list-style-type: none"> - Modernizarea sistemului rutier; - Îmbunătățirea condițiilor de viață ale populației comunei; - Revigorarea mediului comunei; - Crearea de noi locuri de muncă.
Justificarea necesității / probleme abordate	<p>Proiectul este cuprins ca obiectiv în Strategia de Dezvoltare Locală pe perioada 2016-2020.</p> <p>Majoritatea locuitorilor sunt de acord cu implementarea proiectului în comuna lor.</p>
Măsuri principale	<p>Elaborarea studiului de fezabilitate;</p> <p>Elaborarea proiectului tehnic;</p> <p>Aprobarea începerii proiectului;</p>

	<p>Pregătirea și depunerea cererii de finanțare; Contractarea proiectului; Organizarea licitațiilor; Monitorizare, evaluare, control; Auditul proiectului.</p>
Studii existente	
Valoare estimată	
Posibile surse de finanțare	<p>Fonduri europene; Contribuție locală; Buget de stat; Împrumuturi; Parteneriate; Alte surse.</p>
Perioada estimată de implementare	1-5 ani
UAT COMUNA PREDEAL-SĂRARI	
OG V. (3) - Proiectul nr.	
Titlul proiectului: Realizare alei pietonale pe raza comunei Predeal-Sărari, județul Prahova	
Scopul proiectului	<ul style="list-style-type: none"> - Reabilitarea și consolidarea rețelei de drumuri locale; - Evitarea circulației pietonilor pe drumul județean.
Obiective specifice	<ul style="list-style-type: none"> - Fluidizarea circulației; - Siguranța pietonilor; - Stabilizarea zonei.
Justificarea necesității / probleme abordate	<p>Proiectul este cuprins ca obiectiv în Strategia de Dezvoltare Locală pe perioada 2016-2020.</p> <p>Majoritatea locuitorilor sunt de acord cu implementarea proiectului în comuna lor.</p>
Măsuri principale	<p>Elaborare studiu de fezabilitate; Elaborarea proiectului tehnic; Aprobarea începerii proiectului; Pregătirea și depunerea cererii de finanțare; Contractarea proiectului; Organizarea licitațiilor; Monitorizare, evaluare, control; Auditul proiectului.</p>
Studii existente	
Valoare estimată	
Posibile surse de finanțare	<p>Fonduri europene; Contribuție locală; Buget de stat; Împrumuturi; Parteneriate; Alte surse.</p>

<i>Perioada estimată de implementare</i>	1-5 ani
UAT COMUNA PREDEAL-SĂRARI	
OG V. (4) - Proiectul nr.	
Titlul proiectului: Construcția și reabilitarea podurilor, podețelor și punților pietonale în comuna Predeal-Sărari, județul Prahova	
<i>Scopul proiectului</i>	<ul style="list-style-type: none"> - Tranzitul în localitate să se facă mai rapid; - Asigură o absorbție a traficului de tranzit, fiind proiectat să satisfacă fluiditatea acestuia; - Atingerea efectelor pozitive în turism, comerț și social.
<i>Obiective specifice</i>	<ul style="list-style-type: none"> - Construcție și reabilitare poduri, podețe și punți pietonale; - Dezvoltarea și modernizarea infrastructurii.
<i>Justificarea necesității / probleme abordate</i>	<p>Proiectul este cuprins ca obiectiv în Strategia de Dezvoltare Locală pe perioada 2016-2020.</p> <p>Majoritatea locuitorilor sunt de acord cu implementarea proiectului în comuna lor.</p>
<i>Măsuri principale</i>	<p>Elaborare studiu de fezabilitate;</p> <p>Elaborarea proiectului tehnic;</p> <p>Aprobarea începerii proiectului;</p> <p>Pregătirea și depunerea cererii de finanțare;</p> <p>Contractarea proiectului;</p> <p>Organizarea licitațiilor;</p> <p>Monitorizare, evaluare, control;</p> <p>Auditul proiectului.</p>
<i>Studii existente</i>	
<i>Valoare estimată</i>	
<i>Posibile surse de finanțare</i>	<p>Fonduri europene;</p> <p>Contribuție locală;</p> <p>Buget de stat;</p> <p>Împrumuturi;</p> <p>Parteneriate;</p> <p>Alte surse.</p>
<i>Perioada estimată de implementare</i>	1-5 ani
UAT COMUNA PREDEAL-SĂRARI	
OG V. (5) - Proiectul nr.	
Titlul proiectului: Modernizarea drumurilor comunale și a ulițelor sătești în comuna Predeal-Sărari, județul Prahova	
<i>Scopul proiectului</i>	<ul style="list-style-type: none"> - Asigurarea accesului neîngrădit al locuitorilor, turiștilor și consumatorilor economici la infrastructura de bază; - Modernizarea drumurilor comunale și a ulițelor sătești va avea efecte benefice asupra dezvoltării economice viitoare a comunei prin conectarea diferitelor zone la drumurile locale, îmbunătățirea legăturilor rutiere cu comunele învecinate și cu satele componente; - Va deveni o zonă de interes atât pentru investitori cât și pentru turiștii care tranzitează comuna.

Obiective specifice	<ul style="list-style-type: none"> - Reabilitarea și consolidarea rețelei de drumuri locale; - Accesul populației la locuri de muncă, servicii medicale, educație, cultură, recreere; - Consolidarea terenurilor afectate de alunecări; - Fluidizarea transportului de mărfuri cu impact direct asupra dezvoltării economice teritoriale echilibrate.
Justificarea necesității / probleme abordate	<p>Proiectul este cuprins ca obiectiv în Strategia de Dezvoltare Locală pe perioada 2016-2020.</p> <p>Majoritatea locuitorilor sunt de acord cu implementarea proiectului în comuna lor.</p>
Măsuri principale	<p>Elaborare studiu de fezabilitate;</p> <p>Elaborarea proiectului tehnic;</p> <p>Aprobarea începerii proiectului;</p> <p>Pregătirea și depunerea cererii de finanțare;</p> <p>Contractarea proiectului;</p> <p>Organizarea licitațiilor;</p> <p>Monitorizare, evaluare, control;</p> <p>Auditul proiectului.</p>
Studii existente	
Valoare estimată	
Posibile surse de finanțare	<p>Fonduri europene;</p> <p>Contribuție locală;</p> <p>Buget de stat;</p> <p>Împrumuturi;</p> <p>Parteneriate;</p> <p>Alte surse.</p>
Perioada estimată de implementare	1-6 ani

OG VI. Dezvoltarea de comunități durabile și solidare în județul Prahova care valorifică eficient oportunitățile de dezvoltare prin colaborare și parteneriat

UAT MUNICIPIUL CÂMPINA
OG IV. (1) Proiectul nr. (Smart City)
Titlul proiectului: Centrul Operațional de Management Integrat inclusiv Aplicații de tip Smart-Community pentru Cetățenii Municipiului Câmpina
UAT MUNICIPIUL CÂMPINA
OG III. (2) Proiectul nr. (Smart City)
Titlul proiectului: Crearea unei infrastructuri moderne de monitorizare, avertizare și suport al deciziei cu privire la factorii de mediu din municipiu
UAT MUNICIPIUL CÂMPINA
OG III. (3) Proiectul nr. (Smart City)
Titlul proiectului: Ride Sharing - School Bus - Platformă de ride sharing pentru promovarea soluțiilor de transport în comun pentru elevi și studenți

UAT MUNICIPIUL CÂMPINA
OG III. (4) Proiectul nr. (Smart City)
Titlul proiectului: Safe School - Sistem Proactiv de Control al Accesului, Triaj Medical și Informare Electronică în Timp Real pentru siguranța în instituțiile de învățământ
UAT MUNICIPIUL CÂMPINA
OG III. (5) Proiectul nr. (Smart City)
Titlul proiectului: Safe City - Soluții Inteligente de Siguranță Publică și Management al Situațiilor de Urgență
UAT MUNICIPIUL CÂMPINA
OG III. (6) Proiectul nr. (Smart City)
Titlul proiectului: Smart building management platform - Sistem integrat de monitorizare, control și eficiență energetică - clădirile publice.
UAT MUNICIPIUL CÂMPINA
OG III. (7) Proiectul nr. (Smart City)
Titlul proiectului: Aplicație mobilă „Eco City Câmpina” de promovare a soluțiilor de reducere a consumurilor energetice
UAT MUNICIPIUL CÂMPINA
OG III. (8) Proiectul nr. (Smart City)
Titlul proiectului: Implementarea unui sistem GIS pentru administrarea proprietății publice și private a municipiului Câmpina
UAT MUNICIPIUL CÂMPINA
OG III. (9) Proiectul nr. (Smart City)
Titlul proiectului: Crearea unor hub-uri smart (mobilier smart) în Municipiul Câmpina
UAT MUNICIPIUL CÂMPINA
OG IV. (10) - Proiectul nr. (Infrastructură edilitară)
Titlul proiectului: Proiect integrat de digitalizare a entităților din cadrul Primăriei Municipiului Câmpina

UAT ORAȘUL AZUGA	
OG VI. (2) Proiectul nr.	
Titlul proiectului: Azuga smart-city	
<i>Scopul proiectului</i>	Creșterea gradului de digitalizare a serviciilor publice.
<i>Obiective specifice</i>	Îmbunătățirea capacității administrative a calității și eficienței serviciilor publice furnizate.
<i>Justificarea necesității / probleme abordate</i>	Realizarea de servicii publice interactive, accesibile tuturor și pe platforme multiple.
<i>Măsuri principale</i>	
<i>Studii existente</i>	
<i>Valoare estimată</i>	3.000.000,00 lei
<i>Posibile surse de finanțare</i>	POR și buget local
<i>Perioada estimată de implementare</i>	2024 - 2025
UAT ORAȘUL AZUGA	

OG VI. (3) Proiectul nr.	
Titlul proiectului: Modernizare și extindere locală Primărie, oraș Azuga, județ Prahova	
<i>Scopul proiectului</i>	Asigurarea unor spații funcționale în vederea desfășurării activității administrative specifice primăriei.
<i>Obiective specifice</i>	Crearea unei săli de ședințe pentru Consiliul Local al orașului, a unor spații de arhivare, spații de lucru cu publicul și un număr suficient de birouri în conformitate cu organigrama instituției.
<i>Justificarea necesității / probleme abordate</i>	Rezolvarea problemelor structurale deosebite. Asigurarea unui ambient corespunzător pentru desfășurarea activității.
<i>Măsuri principale</i>	
<i>Studii existente</i>	
<i>Valoare estimată</i>	20.000.000,00 lei
<i>Posibile surse de finanțare</i>	POR și buget local
<i>Perioada estimată de implementare</i>	2022 - 2024

UAT ORAȘUL BREAZA	
OG VI. (1) Proiectul nr.	
Titlul proiectului: „Sistem informatic integrat Primăria orașului Breaza”	
<i>Scopul proiectului</i>	Informatizarea instituțiilor publice va permite accesul cetățenilor și factorilor interesați la informații referitoare la utilizarea fondurilor publice.
<i>Obiective specifice</i>	Obiectivul general îl constituie accesul larg la informație, un nou mod de lucru și de cunoaștere. Accesul cetățenilor la informația de interes public va fi astfel asigurat, evitându-se restricționările legate de spațiu și de timp.
<i>Justificarea necesității / probleme abordate</i>	Modelul ce se dorește a fi implementat este acela al unei administrații publice orientate spre deservirea cetățenilor, al unei administrații publice care să susțină un schimb intensiv de date, atât în interiorul sistemului între instituțiile publice, cât și în relația cu exteriorul, cu mediul de afaceri și organizațiile neguvernamentale.
<i>Măsuri principale</i>	Având la dispoziție un sistem informatic performant, instituțiile publice nu vor mai fi nevoite să întrețină o bază logistică greoaie, mare consumatoare de resurse materiale, financiare și umane. Alocarea resurselor umane va fi mult îmbunătățită și judicios efectuată. Informatizarea va contribui astfel decisiv la creșterea profitabilității și rentabilității instituțiilor publice.
<i>Studii existente</i>	
<i>Valoare estimată</i>	5.500.000 lei
<i>Posibile surse de finanțare</i>	POR 2021-2027
<i>Perioada estimată de implementare</i>	24 luni
UAT ORAȘUL BREAZA	
OG VI. (2) Proiectul nr.	
Titlul proiectului: ...	
<i>Scopul proiectului</i>	Dezvoltarea parteneriatelor interne și internaționale

Obiective specifice	Dezvoltarea afacerilor, inovare și IMM; Patrimoniul cultural, antreprenoriat cultural și cooperare culturală.
Justificarea necesității / probleme abordate	Crearea unei imagini atât la nivel intern cât și la nivel extern privind avantajele orașului ca destinație turistică, a patrimoniului cultural, a calității aerului, existența unui Parc Industrial pe care se poate dezvolta un centru de afaceri, inovare, etc.
Măsuri principale	Activități de informare
Studii existente	
Valoare estimată	500.000 - 1.000.000 euro
Posibile surse de finanțare	Granturi SEE și Norvegiene
Perioada estimată de implementare	36 luni

UAT ORAȘUL BUȘTENI	
OG VI. (1) Proiectul nr.	
Titlul proiectului: Realizare PUG și implementarea lui într-un sistem GIS	
Scopul proiectului	Realizarea unei concepții unitare și coerente de dezvoltare teritorială a orașului Bușteni în context județean, regional, național și european, în acord cu: potențialul teritorial, cu aspirațiile locuitorilor și cu principiile dezvoltării urbane integrate și ale dezvoltării durabile.
Obiective specifice	Impulsionarea dezvoltării prin asigurarea suprafețelor necesare, pregătirea unor condiții atractive pentru investiții în sectoare cheie: locuire, comerț și servicii, instituții publice, etc.; Echilibrarea dinamicilor de dezvoltare în zonele orașului prin impulsionarea cartierelor; Consolidarea rolului administrației publice locale în cadrul procesului de dezvoltare urbană, prin valorificarea optimă a resurselor publice și prin asigurarea controlabilității evoluției orașului în următorii 10 ani.
Justificarea necesității / probleme abordate	Planul urbanistic actual (în vigoare) este depășit și este extrem de necesară o revizuire și o reactualizare a acestuia.
Măsuri principale	Optimizarea relațiilor localității cu teritoriile adiacente și cu tendințele de dezvoltare ale regiunii; Zonificarea teritoriului administrativ în funcție de componenta spațială dominantă și activitatea umană desfășurată în legătură cu aceasta; Stabilirea și delimitarea teritoriului intravilan; Stabilirea condițiilor de constructibilitate și delimitarea zonelor cu restricții; Stabilirea și delimitarea zonelor protejate; Organizarea și dezvoltarea căilor de comunicație; Modernizarea și dezvoltarea infrastructurii edilitare; Precizarea obiectivelor de utilitate publică și evidențierea regimului proprietății imobiliare și a circulației juridice a terenurilor; Planul de Mobilitate Urbană; Registrul Spațiilor Verzi; Studii de fundamentare asupra diferitelor componente (studiu pedologic, rapoarte de mediu); Documentațiile necesare avizării și aprobării PUG de la diferitele instituții ale statului.
Studii existente	Cadrul legislativ; Strategia de dezvoltare a orașului Bușteni 2014 - 2020; Planuri zonale;
Valoare estimată	3.000.000 lei
Posibile surse de finanțare	Bugetul local; Fonduri europene;

	Programe guvernamentale; Alte surse atrase.
Perioada estimată de implementare	2021-2027

UAT ORAȘUL SINAIA	
OG VI. (1) Proiectul nr.	
Titlul proiectului: Digitalizarea serviciilor publice de interes local	
Scopul proiectului	Creștere economică durabilă: promovarea unei economii mai eficiente din punctul de vedere al utilizării resurselor, mai ecologice și mai competitive prin crearea unor platforme interconectate care să reunească toate serviciile publice de pe raza orașului Sinaia și să faciliteze accesul populației la informații și servicii.
Obiective specifice	OS1. Creșterea numărului și a calității serviciilor publice electronice oferite de UAT Sinaia. OS2. Implementarea unor măsuri de simplificare pentru cetățeni prin introducerea unor soluții aplicative noi și integrarea cu cele existente, în scopul digitalizării fluxurilor de lucru, pentru reducerea timpului de procesare a cererilor cetățenilor și asigurarea accesului online la serviciile publice. OS3. Consolidarea competențelor digitale generale ale angajaților administrației publice și creșterea nivelurilor de motivare și specializare a personalului IT.
Justificarea necesității / probleme abordate	Infrastructura de IT&C și serviciile de digitalizare din interiorul UAT Sinaia se află într-o continuă dezvoltare și modernizare, dar până în acest moment nu au fost reunite toate serviciile într-un singur portal care să răspundă nevoilor locuitorilor și turiștilor.
Măsuri principale	1. Digitalizarea serviciilor publice, a procedurilor administrative interinstituționalizate și a relației cu cetățenii; 2. Modernizarea infrastructurii de IT&C din cadrul Primăriei orașului Sinaia și a instituțiilor aflate în subordinea Consiliului Local; 3. Dezvoltarea unui portal unic care să reunească toate serviciile publice; 4. Eficientizarea serviciilor publice prin implementarea de servicii de smart city.
Studii existente	nu
Valoare estimată	5.000.000 euro
Posibile surse de finanțare	Programul Operațional Regional (POR) SUD MUNTENIA 2021 - 2027
Perioada estimată de implementare	2021-2027

UAT ORAȘUL VĂLENII DE MUNTE	
OG VI. (4) - Proiectul nr.	
Titlul proiectului:	
Scopul proiectului	Digitalizare interfață cu populația a administrației publice locale.
Obiective specifice	Accesul populației prin mediul on-line la documente / informații.
Justificarea necesității / probleme abordate	Tendința de globalizare și digitalizare, necesitatea populației de acces rapid și modern la informații prin mediul online, descongestionarea lucrului cu interfață fizică.

<i>Măsuri principale</i>	Up-grade al infrastructurii digitale.
<i>Studii existente</i>	N.A.
<i>Valoare estimată</i>	Nu a fost încă determinată.
<i>Posibile surse de finanțare</i>	Buget local, buget de stat, alte surse nerambursabile.
<i>Perioada estimată de implementare</i>	2021- 2027
UAT ORAȘUL VĂLENII DE MUNTE	
OG VI. (5) - Proiectul nr.	
Titlul proiectului: Construcția de locuințe pentru tineri destinate închirierii	
<i>Scopul proiectului</i>	Extinderea fondului locativ prin accesarea programelor A.N.L. precum și creditul ipotecar.
<i>Obiective specifice</i>	Dezvoltarea durabilă a orașului; atragerea și menținerea pe plan local a forței de muncă.
<i>Justificarea necesității / probleme abordate</i>	Necesitatea asigurării tinerilor și specialiștilor din oraș de locuințe, în scopul promovării unui mediu de muncă competitiv și diversificat.
<i>Măsuri principale</i>	Construcția de locuințe.
<i>Studii existente</i>	SF
<i>Valoare estimată</i>	4.804.426,79 lei
<i>Posibile surse de finanțare</i>	Buget local, buget de stat, alte surse nerambursabile
<i>Perioada estimată de implementare</i>	2021 - 2027

UAT COMUNA BUCOV	
OG VI. (1) Proiectul nr.	
Titlul proiectului: D.A.L.I., P.T. extindere și modernizare sediu primărie	
<i>Scopul proiectului</i>	Asigurarea Biroului unic, o bună desfășurare a activității între contribuabili și funcționari
<i>Obiective specifice</i>	Servicii publice profesionale pentru satisfacerea nevoilor cetățenilor, reorganizarea compartimentelor de specialitate
<i>Justificarea necesității / probleme abordate</i>	Suprapopularea și supraaglomerarea birourilor; Creare spațiu adecvat nevoilor publice; Eficientizarea energetică a clădirii în scopul reducerii costurilor generate de consumul energetic.
<i>Măsuri principale</i>	
<i>Studii existente</i>	În lucru
<i>Valoare estimată</i>	2.000.000 lei
<i>Posibile surse de finanțare</i>	Fonduri europene guvernamentale, parteneriate, fonduri locale
<i>Perioada estimată de implementare</i>	
UAT COMUNA BUCOV	
OG VI. (2) Proiectul nr.	
Titlul proiectului: Implementare sisteme informatice integrate prin digitalizarea activităților în cadrul Primăriei Comunei Bucov, Cămine Culturale, Școli și Grădinițe	
<i>Scopul proiectului</i>	Eficientizarea activității și reducerea birocrăției la nivelul comunei

	Bucov, implementarea în școli și grădinițe a unei platforme educaționale
Obiective specifice	<ul style="list-style-type: none"> - Eficientizarea și simplificarea serviciilor furnizate cetățenilor de către Primăria Bucov prin implementarea unui sistem informatic de servicii electronice integrat cu o platformă de management informațional geografic; - Diversificarea, extinderea și îmbunătățirea sistemului electronic de plată pentru serviciile publice oferite de Primăria Bucov, soluție disponibilă dintr-un cont online accesibil și pe terminale mobile; - Posibilitatea eliberării de documente electronice în mai multe domenii de activitate, cum ar fi înștiințarea începerii lucrărilor de construire / desființare, înștiințarea terminării lucrărilor de construire / desființare, certificat de atestare fiscală, obținere certificat urbanism, program on-line evidența populației; - Implementare platformă educațională pentru școli și grădinițe, dotare cu aparatură IT.
Justificarea necesității / probleme abordate	Optimizarea furnizării serviciilor pentru cetățeni; servicii publice integrate de calitate, transparente și accesibile pentru cetățenii comunei Bucov; un sistem educațional performant; noile tehnologii modelează educația.
Măsuri principale	
Studii existente	În lucru
Valoare estimată	2.000.000 lei
Posibile surse de finanțare	Fonduri europene guvernamentale, parteneriate, fonduri locale
Perioada estimată de implementare	Incepand cu anul 2021

UAT COMUNA COCORĂȘTII COLȚ	
OG VI. (1) Proiectul nr.	
Titlul proiectului: Realizare puț forat de mare adâncime pentru sistemul de alimentare cu apă	
Scopul proiectului	Accesul populației la infrastructura de bază. Scăderea factorilor de risc pentru sănătatea populației.
Obiective specifice	Prin implementarea proiectului se urmărește asigurarea unui debit constant de distribuție a apei către locuitorii comunei.
Justificarea necesității / probleme abordate	Îmbunătățirea condițiilor de viață ale locuitorilor comunei.
Măsuri principale	
Studii existente	-
Valoare estimată	-
Posibile surse de finanțare	Parteneriat cu consiliul Județean Prahova
Perioada estimată de implementare	2021

UAT COMUNA DUMBRĂVEȘTI	
OG VI. (1) Proiectul nr.	
Titlul proiectului: Reactualizare PUG și RLU	
Scopul proiectului	Realizarea unei concepții unitare și coerente de dezvoltare teritorială a comunei

Obiective specifice	Stabilirea priorităților de dezvoltare teritorială. Stabilirea și delimitarea teritoriului intravilan în relație cu teritoriul administrativ al comunei, pe baza priorităților de dezvoltare teritorială identificate. Stabilirea restricțiilor referitoare la utilizarea teritoriului extravilan și a limitelor introducerii în intravilan a terenurilor prin documentații de urbanism. Evidențierea fondului construit valoros și a modului de valorificare a acestuia în folosul comunității. Instituirea de zone centrale și zone protejate construite, naturale sau mixte. Stabilirea unui mod de utilizare rațională și echilibrată a terenurilor. Delimitarea zonelor afectate de servituți publice. Modernizarea și dezvoltarea căilor de comunicație și a infrastructurii edilitare. Precizarea condițiilor de amplasare și conformare a volumelor construite, amenajate și plantate. Creșterea calității vieții printr-o organizare armonioasă a teritoriului, bazată pe economie de resurse, echilibru dinamic, proiectare strategică durabilă. Stabilirea normelor generale pe baza cărora se elaborează apoi, în detaliu, documentații de tip PUZ / PUD. Fundamentarea realizării unor investiții de utilitate publică și asigurarea suportului reglementar pentru eliberarea certificatelor de urbanism și autorizațiilor de construire. Demers ilustrativ, bazat pe confruntarea imaginii actuale a unor zone reprezentative ale comunei cu posibile alternative de viitor prin intermediul limbajului grafic sugestiv al planurilor.
Justificarea necesității / probleme abordate	
Măsurile principale	<ul style="list-style-type: none"> - realizarea studiului de fezabilitate; - elaborarea proiectului tehnic; - aprobarea începerii proiectului; - contractarea proiectului; - organizarea licitațiilor; - monitorizare, evaluare, control; - auditul proiectului.
Studii existente	
Valoare estimată	
Posibile surse de finanțare	
Perioada estimată de implementare	
UAT COMUNA DUMBRĂVEȘTI	
OG VI. (2) Proiectul nr.	
Titlul proiectului: Stabilirea de parteneriate cu alte comune prin crearea de asociații de dezvoltare intercomunitară și parteneriate cu alte comune prin crearea de grupuri de acțiune locală - accesarea de fonduri pentru dezvoltarea infrastructurii zonale	
Scopul proiectului	Îmbunătățirea nivelului de trai al locuitorilor comunei
Obiective specifice	<p>Este un proiect mult așteptat de comunitatea din zonă. Prin proiect se vor încheia parteneriate cu localitățile învecinate pentru realizarea de proiecte comune de infrastructură zonală.</p> <p>La nivelul administrației locale se încearcă încheierea unui parteneriat cu firme de consultanță pentru accesarea de fonduri nerambursabile. Se dorește deschiderea unui centru de informare antreprenorială rurală și, de asemenea, atragerea de fonduri pentru dezvoltarea și modernizarea infrastructurii zonale.</p>
Justificarea necesității / probleme abordate	Necesitatea dezvoltării comunităților locale învecinate.

Măsuri principale	<ul style="list-style-type: none"> - realizarea studiului de fezabilitate; - elaborarea proiectului tehnic; - aprobarea începerii proiectului; - contractarea proiectului; - organizarea licitațiilor; - monitorizare, evaluare, control; - auditul proiectului.
Studii existente	
Valoare estimată	
Posibile surse de finanțare	
Perioada estimată de implementare	

UAT COMUNA FÂNTÂNELE	
OG VI. (1) Proiectul nr.	
Titlul proiectului: Dotarea cu echipamente informatice în vederea îmbunătățirii serviciilor din cadrul administrației publice locale în comuna Fântânele, județul Prahova.	
Scopul proiectului	Dotarea cu echipamente IT și alte componente, echipamente, instrumente pentru asigurarea unei activități eficiente la nivel local.
Obiective specifice	Eficientizarea activității funcționarilor publici.
Justificarea necesității / probleme abordate	Reducerea timpilor de așteptare și eliminarea necesității prezenței cetățenilor la sediul instituției pentru întocmirea documentelor, posibilitatea de eliberare / depunere a cererilor / documentelor și efectuarea plăților online / electronic, precum și crearea arhivei electronice.
Măsuri principale	Întocmire studiu de fezabilitate.
Studii existente	-
Valoare estimată	-
Posibile surse de finanțare	Fonduri europene, contribuție locală, bugetul de stat, împrumuturi, parteneriate, alte surse.
Perioada estimată de implementare	2021-2027

UAT COMUNA PREDEAL-SĂRARI	
OG VI. (6) - Proiectul nr.	
Titlul proiectului: Reactualizare Plan Urbanistic General și regulament local de urbanism comuna Predeal-Sărari, județul Prahova	
Scopul proiectului	<p>PUG-ul cuprinde analiză, reglementări și regulament local de urbanism pentru întreg teritoriul comunei, este necesar în vederea amenajării și administrării teritoriului comunei.</p> <p>Scopul realizării PUG-ului este:</p> <ul style="list-style-type: none"> - O mai bună valorificare a potențialului natural, economic și uman al comunei; - Stabilirea și delimitarea teritoriului intravilan, a zonelor construibile și protejate, delimitarea zonelor cu interdicție temporară

	sau definitivă de construire;
Obiective specifice	<ul style="list-style-type: none"> - Lucrarea va contribui indirect la creșterea nivelului de trai al populației prin găsirea unor soluții de amenajare a teritoriului care să asigure un grad de confort acceptabil, o sumă de utilități și obiective de utilitate publică care să satisfacă nevoile colective în spațiul administrativ; - Optimizarea relațiilor în teritoriu privind tendința de dezvoltare din punct de vedere: <ul style="list-style-type: none"> - turistic, - a căilor de comunicații și transport, - a amenajării pentru sortarea, evacuarea, depozitarea și tratarea deșeurilor menajere și industriale, a extinderii rețelelor de alimentare cu apă, gaze, energie electrică, etc.
Justificarea necesității / probleme abordate	<p>Proiectul este cuprins ca obiectiv în Strategia de Dezvoltare Locală pe perioada 2016-2020.</p> <p>Majoritatea locuitorilor sunt de acord cu implementarea proiectului în comuna lor.</p>
Măsurile principale	<p>Elaborare studiu de fezabilitate;</p> <p>Elaborarea proiectului tehnic;</p> <p>Aprobarea începerii proiectului;</p> <p>Pregătirea și depunerea cererii de finanțare;</p> <p>Contractarea proiectului;</p> <p>Organizarea licitațiilor;</p> <p>Monitorizare, evaluare, control;</p> <p>Auditul proiectului.</p>
Studii existente	
Valoare estimată	
Posibile surse de finanțare	<p>Fonduri europene;</p> <p>Contribuție locală;</p> <p>Buget de stat;</p> <p>Împrumuturi;</p> <p>Parteneriate;</p> <p>Alte surse.</p>
Perioada estimată de implementare	1 an
UAT COMUNA PREDEAL-SĂRARI	
OG VI. (7) - Proiectul nr.	
Titlul proiectului: Dotarea cu echipamente informatice în vederea îmbunătățirii serviciilor din cadrul administrației publice locale în comuna Predeal-Sărari, județul Prahova	
Scopul proiectului	Dotarea cu echipamente IT și alte componente, echipamente, instrumente pentru asigurarea unei activități eficiente la nivel local.
Obiective specifice	Eficientizarea activității funcționarilor publici.
Justificarea necesității / probleme abordate	<p>Proiectul este cuprins ca obiectiv în Strategia de Dezvoltare Locală pe perioada 2016-2020.</p> <p>Majoritatea locuitorilor sunt de acord cu implementarea proiectului în comuna lor.</p>
Măsurile principale	Elaborare studiu de fezabilitate;

	Elaborarea proiectului tehnic; Aprobarea începerii proiectului; Pregătirea și depunerea cererii de finanțare; Contractarea proiectului; Organizarea licitațiilor; Monitorizare, evaluare, control; Auditul proiectului.
Studii existente	
Valoare estimată	
Posibile surse de finanțare	Fonduri europene; Contribuție locală; Buget de stat; Împrumuturi; Parteneriate; Alte surse.
Perioada estimată de implementare	1 an

UAT COMUNA TINOSU	
OG VI. (1) Proiectul nr.	
Titlul proiectului: Repartimentare și extindere clădire sediu administrativ	
Scopul proiectului	
Obiective specifice	
Justificarea necesității / probleme abordate	Având în vedere că la momentul actual există opt birouri în care își desfășoară activitatea 10 funcționari publici, primarul, viceprimarul și secretarul general al unității administrativ-teritoriale, este necesară repartimentarea și extinderea sediului administrativ.
Măsuri principale	
Studii existente	
Valoare estimată	
Posibile surse de finanțare	Fonduri europene și buget de stat
Perioada estimată de implementare	Exercițiu financiar

Anexa 3 - EXEMPLE DE FIȘE/IDEI DE PROIECTE PROPUSE DE MEDIUL DE AFACERI DIN JUDEȚ 2021 - 2027

OG I. Dezvoltarea capitalului uman al județului Prahova și a ratei de ocupare a acestuia, pentru integrarea într-o economie inovativă și performantă

CAMERA DE COMERȚ ȘI INDUSTRIE PRAHOVA

Scopul proiectului	Creșterea participării la programele de formare profesională continuă, cu accent pe acei adulți, cu un nivel scăzut de calificare și persoanele cu vârsta de peste 40 ani, din zone rurale defavorizate, inclusiv prin recunoașterea și certificarea rezultatelor învățării dobândite în contexte non-formale și informale
Obiective specifice	<p>- Creșterea accesului la informații despre oportunitățile de formare pe piața muncii a unui număr de cel puțin 651 de angajați (inclusiv PFA și întreprinderi individuale), în special a celor mai în vârstă și a celor cu un nivel redus de educație din regiunile Centru, Sud-Muntenia și Sud-Est pe o perioadă de 24 de luni. Prin acest obiectiv se urmărește organizarea unor evenimente și campanii de informare și conștientizare în vederea promovării importanței formării profesionale și al cărui obiectiv final este acela de a spori interesul a 651 de angajați (inclusiv PFA și întreprinderi individuale) în vederea identificării oportunităților de profesionalizare și dezvoltare personală care să contribuie pe termen scurt la atingerea indicatorilor de realizare (4S114) și a celor de rezultat (4S110, 4S111 și 4S112) aferenți apelului de proiect și pe termen lung la o economie sustenabilă.</p> <p>- Creșterea competențelor profesionale a 651 de angajați (inclusiv PFA și întreprinderi individuale) din regiunile de dezvoltare Centru, Sud-Muntenia și Sud-Est pe o perioadă de 24 de luni, prin furnizarea serviciilor de consiliere profesională în conformitate cu necesitățile pieței muncii, cu nevoile și aspirațiile acestora în scopul profesionalizării și avansării la locul de muncă. Obiectivul specific 2 vine în sprijinul grupului țintă și va urmări deprinderea cunoștințelor și abilităților necesare gestiunii unui plan de carieră, ținând spre un traseu profesional de succes într-un sector de activitate relevant pregătirii profesionale, îmbunătățirea abilităților transversale și acurată a competențelor specifice deținute, deprinderea tehnicilor de identificare, selectare și facilitare a oportunităților de valorificare a competențelor în mediul profesional prin obținerea unui loc de muncă aflat în concordanță atât cu așteptările personale cât și cu aptitudinile deținute. Acest obiectiv specific urmărește direcționarea celor 651 de angajați din grupul țintă către programul de formare și evaluare competențe, contribuind în mod indirect la atingerea indicatorilor de realizare (4S114) și rezultat (4S110, 4S111 și 4S112) aferenți apelului de proiect. Totodată, prin acest obiectiv se urmărește familiarizarea grupului țintă cu un set de procese, metodologii și instrumente utile dezvoltării lor personale și profesionale, contribuind la consolidarea know-how-ului dobândit în cadrul programului de formare prin sincronizarea acestuia cu mediul profesional, asigurând o creștere a competitivității acestora pe piața muncii, conform obiectivului specific 6.12, aferent apelului de proiect.</p> <p>- Creșterea numărului de angajați (cu vârste cuprinse între 25 și 64 de ani) din regiunile Centru, Sud-Muntenia și Sud-Est, participanți la programe de tip învățare pe tot parcursul vieții, în perioada celor 24 de luni de implementare a proiectului. Prin acest obiectiv se urmărește alinierea la media UE și creșterea și valorificarea competențelor necesare validării cerințelor angajatorilor prin furnizarea de servicii de formare profesională adaptate și corelate nevoilor pieței pentru un număr de 651 de angajați pe o perioadă de 24 de luni. Proiectul vizează creșterea și îmbunătățirea competențelor dobândite în contexte non-formale și informale, asigurând informații suficiente, transparente și capacitate instituțională adecvată în implementarea proiectului, prin implicarea celor 3 parteneri în organizarea unui program de formare profesională (inițiere, specializare, perfecționare și calificare) și evaluare competențe pentru un număr de 651 de angajați. Prin setul de activități subsecvente Obiectivului specific 3, 160 de persoane din grupul țintă vor participa la activități de Calificare nivel 2, 366 de persoane la alte cursuri de inițiere / specializare / perfecționare acreditate ANC, 25 de persoane la alte tipuri de cursuri și 100 de persoane vor participa la activități de evaluare, recunoaștere și validare a rezultatelor învățării dobândite anterior, în context non-formal și informal. Prin OS3 se urmărește structurarea</p>

	și consolidarea în mod durabil a cunoștințelor și experiențelor acumulate, conducând spre o inserție cu impact pozitiv în câmpul muncii, pe poziții superioare celor deținute în momentul înscrierii la cursuri, atingând indicatorii de rezultat (4S110, 4S111 și 4S112) și de realizare (4S114).
Justificarea necesității probleme abordate	<p>Învățarea este un proces continuu de oportunități flexibile, corelând învățarea și competențele dobândite în instituțiile formale cu dezvoltarea competențelor în contexte non-formale și informale în special la locul de muncă. Acesta reflectă un concept de învățare neîntreruptă oricând și oriunde. Deși conceptul s-a modificat de-a lungul timpului, raționamentul de bază rămâne același: oamenii trebuie să își actualizeze cunoștințele și competențele ca indivizi cetățeni și angajați. Acest lucru este esențial pentru a sprijini competitivitatea în contextul unei economii globale a cunoașterii bazată pe tehnologie și pentru a promova integrarea socială și participarea la o societate democratică. Pornind de la acest considerent identificat prin Strategia Națională de Învățare pe tot Parcursul Vieții 2015 -2020 și Strategia educației și formării profesionale din România, de la analiza preliminară realizată pe baza chestionarului privind identificarea nevoilor de formare profesională testat pe un număr de 31 de angajați din județele Prahova, Sibiu și Brașov a fost identificată următoarea nevoie: nevoia angajaților de a participa la cursuri de formare profesională pentru propria dezvoltare profesională.</p> <p>Prin setul integrat de activități propus se asigură o facilitare a accesului la educație a persoanelor din grupul țintă crescând astfel numărul de angajați care beneficiază de creșterea nivelului de calificare profesională în vederea adaptării activității economice la nevoile pieței muncii. Astfel prin activități precum: promovarea, în rândul a 300 de persoane din Regiunea Sud Est, Centru și Sud Muntenia a importanței și necesității participării la programe de formare profesională continuă; dezvoltarea de parteneriate relevante între principalii actori din sfera socio-economică; dezvoltarea și consolidarea cunoștințelor, competențelor și aptitudinilor a 551 de angajați din grupul țintă din Regiunea Sud Est, Centru și Sud Muntenia, prin participarea la cursuri de formare profesională în ocupații solicitate pe piața muncii, în conformitate cu analiza realizată de parteneri; recunoașterea și certificarea competențelor profesionale obținute pentru 100 persoane din grupul țintă al proiectului prin teste acreditate ANC, pentru calificările de sudor, vopsitor, operator CNC, lăcătuș mecanic de întreținere și electrician de întreținere, pentru persoanele care necesită validarea experienței câștigate și care nu s-a finalizat cu o certificare formală. În cadrul proiectului se va pune accentul pe inovarea socială care va fi promovată prin intermediul unui modul dedicat acestei teme în cadrul evenimentelor de informare organizate prin proiect și în cadrul workshopurilor de dezvoltare personală.</p>
Măsuri principale	<p>Organizarea de evenimente de promovare FPC la nivel regional; Promovarea continuă a importanței formării profesionale; Activități de recrutare, selecție și evaluare a calității serviciilor furnizate grupului țintă; Derularea sesiunilor de consiliere profesională; Organizarea logistică a programelor de formare continuă; Derularea programelor de formare profesională pentru 551 de angajați; Derularea sesiunilor de evaluare, recunoaștere și validare a competențelor pentru 100 de angajați.</p>
Studii existente	-
Valoare estimată	4.723.893,89 lei
Posibile surse de finanțare	Programul Operațional Capital Uman
Perioada estimată de implementare	24 luni - 2021-2022
CAMERA DE COMERȚ ȘI INDUSTRIE PRAHOVA	
OG I. (2) - Proiectul nr. ID 135395	
Titlul proiectului: PERFORM - PERformanța companiei rezultă din FORMarea angajaților	

Scopul proiectului	Creșterea participării la programele de formare profesională continuă, cu accent pe acei adulți, cu un nivel scăzut de calificare și persoanele cu vârsta de peste 40 ani, din zone rurale defavorizate, inclusiv prin recunoașterea și certificarea rezultatelor învățării dobândite în contexte non-formale și informale.
Obiective specifice	<p>- Creșterea accesului la informații despre oportunitățile de formare pe piața muncii a unui număr de cel puțin 651 de angajați (inclusiv PFA și întreprinderi individuale), în special a celor mai în vârstă și a celor cu un nivel redus de educație din regiunile Sud-Vest, Sud-Muntenia și Sud-Est pe o perioadă de 24 de luni. Prin acest obiectiv se urmărește organizarea unor evenimente și campanii de informare și conștientizare în vederea promovării importanței formării profesionale și al cărui obiectiv final este acela de a spori interesul a 651 de angajați (inclusiv PFA și întreprinderi individuale) în vederea identificării oportunităților de profesionalizare și dezvoltare personală care să contribuie pe termen scurt la atingerea indicatorilor de realizare (4S114) și a celor de rezultat (4S110, 4S111 și 4S112) aferenți apelului de proiect și pe termen lung la o economie sustenabilă.</p> <p>- Creșterea competențelor profesionale a 651 de angajați (inclusiv PFA și întreprinderi individuale) din regiunile de dezvoltare Sud-Vest, Sud-Muntenia și Sud-Est pe o perioadă de 24 de luni, prin furnizarea serviciilor de consiliere profesională în conformitate cu necesitățile pieței muncii, cu nevoile și aspirațiile acestora în scopul profesionalizării și avansării la locul de muncă. Obiectivul specific 2 vine în sprijinul GT și va urmări deprinderea cunoștințelor și abilităților necesare gestiunii unui plan de carieră, ținând spre un traseu profesional de succes într-un sector de activitate relevant pregătirii educaționale și profesionale, îmbunătățirea abilităților transversale referitoare la autoevaluarea realistă și acurată a competențelor specifice deținute, deprinderea tehnicilor de identificare, selectare și facilitare a oportunităților de valorificare a competențelor în mediul profesional prin obținerea unui loc de muncă aflat în concordanță atât cu așteptările personale cât și cu aptitudinile deținute. Acest obiectiv specific urmărește direcționarea celor 651 de angajați din grupul țintă către programul de formare și evaluare competențe, contribuind în mod indirect la atingerea indicatorilor de realizare (4S114) și rezultat (4S110, 4S111 și 4S112) aferenți apelului de proiect. Totodată, prin acest obiectiv se urmărește familiarizarea grupului țintă cu un set de procese, metodologii și instrumente utile dezvoltării lor personale și profesionale, contribuind la consolidarea know-how-ului dobândit în cadrul programului de formare prin sincronizarea acestuia cu mediul profesional, asigurând o creștere a competitivității acestora pe piața muncii, conform obiectivului specific 6.12, aferent apelului de proiect.</p> <p>- Creșterea numărului de angajați din regiunile Sud-Vest, Sud-Muntenia și Sud-Est, participanți la programe de tip învățare pe tot parcursul vieții, în perioada celor 24 de luni de implementare a proiectului. Prin acest obiectiv se urmărește alinierea la media UE și creșterea și valorificarea competențelor prin furnizarea de servicii de formare profesională adaptate și corelate nevoilor pieței pentru un număr de 651 de angajați pe o perioadă de 24 de luni. Proiectul vizează creșterea și îmbunătățirea competențelor dobândite în contexte non-formale și informale, asigurând informații suficiente, transparente și capacitate instituțională adecvată în implementarea proiectului, prin implicarea celor 3 parteneri în organizarea unui program de formare profesională (inițiere, specializare, perfecționare și calificare) și evaluare competențe pentru un număr de 651 de angajați. Prin setul de activități subsecvente OS3, 155 de persoane din grupul țintă vor participa la activități de Calificare nivel 2, 100 de persoane din grupul țintă vor participa la activități de Calificare nivel 3, 286 de persoane - la alte cursuri de inițiere / specializare / perfecționare acreditate ANC și 110 persoane vor participa la activități de evaluare, recunoaștere și validare a rezultatelor învățării dobândite anterior. Prin activitățile aferente acestui obiectiv, se urmărește structurarea și consolidarea în mod durabil a cunoștințelor și experiențelor acumulate, conducând spre o inserție facilă și cu impact pozitiv în câmpul muncii, pe poziții superioare celor deținute în momentul înscrierii la cursuri,</p>

	contribuind la atingerea indicatorilor de rezultat (4S110, 4S111 și 4S112) și a indicatorului de realizare (4S114).
Justificarea necesității / probleme abordate	<p>Învățarea este un proces continuu de oportunități flexibile, corelând învățarea și competențele dobândite în instituțiile formale cu dezvoltarea competențelor în contexte non-formale și informale în special la locul de muncă. Acesta reflectă un concept de învățare neîntreruptă oricând și oriunde. Deși conceptul s-a modificat de-a lungul timpului, raționamentul de bază rămâne același: oamenii trebuie să își actualizeze cunoștințele și competențele ca indivizi cetățeni și angajați. Acest lucru este esențial pentru a sprijini competitivitatea în contextul unei economii globale a cunoașterii bazată pe tehnologie și pentru a promova integrarea socială și participarea la o societate democratică. Pornind de la acest considerent identificat prin Strategia Națională de Învățare pe tot Parcursul Vieții 2015 -2020 și Strategia educației și formării profesionale din România, de la analiza preliminară realizată pe baza chestionarului privind identificarea nevoilor de formare profesională testat pe un număr de 31 de angajați din județele Prahova și Mehedinți a fost identificată următoarea nevoie: nevoia angajaților de a participa la cursuri de formare profesională pentru propria dezvoltare profesională.</p> <p>Prin setul integrat de activități propus se asigură o facilitare a accesului la educație a persoanelor din grupul țintă crescând astfel numărul de angajați care beneficiază de creșterea nivelului de calificare profesională în vederea adaptării activității economice la nevoile pieței muncii. Astfel prin activități precum: promovarea, în rândul a 300 de persoane din Regiunea Sud-Est, Sud-Vest și Sud-Muntenia a importanței și necesității participării la programe de formare profesională continuă; dezvoltarea de parteneriate relevante între principalii actori din sfera socio-economică; dezvoltarea și consolidarea cunoștințelor, competențelor și aptitudinilor a 541 de angajați din grupul țintă din Regiunea Sud-Est, Sud-Vest și Sud-Muntenia, prin participarea la cursuri de formare profesională în ocupații solicitate pe piața muncii, în conformitate cu analiza realizată de parteneri; recunoașterea și certificarea competențelor profesionale obținute pentru 110 persoane din grupul țintă al proiectului prin teste acreditate ANC, pentru calificările de Administrator pensiune turistică, Bucătar, Sudor, Vopsitor, Operator CNC, Lăcătuș mecanic de întreținere și Electrician de întreținere, pentru persoanele care necesită validarea experienței câștigate și care nu s-a finalizat cu o certificare formală. În cadrul proiectului, se va pune accentul pe inovarea socială care va fi promovată prin intermediul unui modul dedicat acestei teme în cadrul evenimentelor de informare organizate prin proiect și în cadrul workshopurilor de dezvoltare personală.</p>
Măsurile principale	<p>Organizarea de evenimente de promovare FPC la nivel regional; Promovarea continuă a importanței formării profesionale; Activități de recrutare, selecție și evaluare a calității serviciilor furnizate grupului țintă; Derularea sesiunilor de consiliere profesională; Organizarea logistică a programelor de formare continuă; Derularea programelor de formare profesională pentru 541 de angajați; Derularea sesiunilor de evaluare, recunoaștere și validare a competențelor pentru 110 de angajați.</p>
Studii existente	-
Valoare estimată	4.721.253,03 lei
Posibile surse de finanțare	Programul Operațional Capital Uman
Perioada estimată de implementare	24 luni - 2021-2022

OG II. Creștere economică durabilă, prin dezvoltarea antreprenoriatului și a competitivității sectoriale

CAMERA DE COMERȚ ȘI INDUSTRIE PRAHOVA

OG II. (1) - Proiectul nr. ID 140554	
Titlul proiectului: S.A.F.E. - Studenți Antreprenori cu Finanțare Europeană	
Scopul proiectului	Creșterea numărului absolvenților de învățământ terțiar universitar și non-universitar care își găsesc un loc de muncă urmare a accesului la activități de învățare la un potențial loc de muncă / cercetare / inovare, cu accent pe sectoarele economice cu potențial competitiv identificate conform SNC și domeniile de specializare inteligentă conform SNCDI.
Obiective specifice	<p>Organizarea și derularea de programe de învățare prin experiență practică axate pe dobândirea de competențe antreprenoriale pentru 345 de persoane și înființarea și demararea funcționării întreprinderilor ce activează în sectoarele economice cu potențial competitiv identificate conform SNC sau din domeniile de specializare inteligentă conform SNCDI. OS 1 corespunde Etapei 1 fiind în strânsă legătură cu activitățile și rezultatele de output prevăzute. OS 1 contribuie la atingerea temelor secundare: 02 Inovare socială, 05 Îmbunătățirea accesibilității și a calității tehnologiei informației și comunicațiilor; 06 Nediscriminare. OS 1 contribuie la atingerea temelor orizontale: dezvoltare durabilă, egalitate de șanse și nediscriminare, utilizarea TIC și contribuția la dezvoltarea de competențe digitale. OS 1 este corelat cu A.I.1, A.I.2, A.I.3, A.I.4, A.I.5, A.I.6 și A.I.7. și contribuie la obținerea indicatorului de realizare 4S129 = 345 persoane, a indicatorului de rezultat imediat 4S116 și 4S44, sprijinind realizarea PI10.iv. și O.S 6.13.</p> <p>Acordarea de sprijin financiar pentru minim 13 micro-granturi pentru afacerile deschise cu scopul dezvoltării și implementării planurilor de afaceri selectate și crearea a minimum 65 noi locuri de muncă; OS 2 corespunde Etapei 2 și anume sprijinirea implementării planurilor de afaceri selectate în cadrul pr, fiind în strânsă legătură cu activitățile și rezultatele de output prevăzute. OS 2 contribuie la atingerea temelor secundare: 02 Inovare socială, 05 Îmbunătățirea accesibilității și a calității tehnologiei informației și comunicațiilor; 06 Nediscriminare. OS 2 contribuie la atingerea temelor orizontale: dezvoltare durabilă, egalitate de șanse și nediscriminare, utilizarea TIC și contribuția la dezvoltarea de competențe digitale. OS 1 este corelat cu A.II.1 și A.II.2. și contribuie la obținerea indicatorului de realizare 4S129 = 345 persoane, a indicatorului de rezultat imediat 4S116 și 4S44, sprijinind realizarea PI10.iv. și O.S 6.13.</p> <p>Asigurarea sustenabilității pentru un număr de minim 13 planuri de afaceri, OS 3 corespunde Etapei 3 și anume asigurarea sustenabilității planurilor de afaceri în timpul perioadei de implementare a proiectului. OS 3 contribuie la atingerea temelor secundare: 02 Inovare socială, 05 Îmbunătățirea accesibilității și a calității tehnologiei informației și comunicațiilor; 06 Nediscriminare. OS 3 contribuie la atingerea temelor orizontale: dezvoltare durabilă, egalitate de șanse și nediscriminare, utilizarea TIC și contribuția la dezvoltarea de competențe digitale și OS 1 este corelat cu A.III.1 și contribuie la obținerea indicatorului de realizare 4S129 = 345 persoane, a indicatorului de rezultat imediat 4S116 și 4S44, sprijinind realizarea PI10.iv. și O.S 6.13.</p>
Justificarea necesității / probleme abordate	Proiectul vine cu soluții la problemele cu care se confruntă astăzi tinerii și anume inserția pe piața muncii a absolvenților de studii terțiare care în majoritate nu-și găsesc un loc de muncă imediat după absolvire, iar dacă îl găsesc ocupă funcții neadecvate studiilor și în neconcordanță cu diplomele obținute. Șomajul ridicat (10%) în rândul tinerilor își are justificarea în faptul că tranziția de la școală la piața muncii este un proces îndelungat. În plus, lipsa competențelor-cheie și a informației cu privire la dinamica pe piața muncii a domeniului în care se pregătesc, cât și la oportunitățile existente determină foarte mulți tineri să își irosească potențialul, îndreptându-se către domenii neadecvate pregătirii lor, crescând astfel inutil concurența pentru acestea. Nealinieră programelor universitare cu cerințele angajatorilor conduce, de asemenea, pe piața muncii la discrepanțe între ce se dorește în piață și ce există, adică tineri teoreticieni care nu-și găsesc

	<p>aplicabilitatea în piața cererii și ofertei de muncă. Doar parteneriate solide între mediul universitar și academic, camere de comerț, ONG-uri și alte entități care pot facilita legături între oameni de afaceri, specialiști în diferite domenii și studenți ce urmează să se integreze pe piața muncii, pot aduce viziune și claritate în următorii ani atât la nivel micro pentru afacerile lor cât și la nivel macro prin crearea unor parteneriate dinamice facilitând astfel dezvoltarea, inovarea și implicit creșterea economică.</p> <p>Modulele cursului de antreprenoriat au fost astfel concepute încât să acopere toate nevoile de învățare în toate domeniile conexe antreprenoriatului (dezvoltare durabilă, management financiar, politici inclusive de RU, comunicare și negociere în afaceri).</p>
Măsurile principale	<p>Planificarea și derularea campaniilor de informare online și offline; Selecție, recrutare, înregistrare și monitorizare grup țintă; Organizarea și derularea cursurilor de formare în antreprenoriat; Organizarea concursului de planuri de afaceri în vederea selecției celor minimum 13 planuri de afaceri finanțabile; Organizarea și efectuarea stagiilor de practică pentru viitorii antreprenori; Derularea activității de consiliere / consultanță / mentorat; Înființarea firmelor și demararea afacerilor; Decontarea sumelor aferente implementării planurilor de afaceri (75% - prima tranșă + 25% a doua tranșă); Monitorizarea afacerilor înființate în cadrul proiectului; Monitorizarea sustenabilității planurilor de afaceri înființate în cadrul proiectului și dezvoltarea de mecanisme de susținere și de promovare a întreprinderilor finanțate în cadrul proiectului; Planificarea, monitorizarea și raportarea implementării proiectului.</p>
Studii existente	-
Valoare estimată	9.686.057,27 lei
Posibile surse de finanțare	Programul Operațional Capital Uman
Perioada estimată de implementare	30 luni - 2021-2023
CAMERA DE COMERȚ ȘI INDUSTRIE PRAHOVA	
OG II. (2) - Proiectul nr. ID 140996	
Titlul proiectului: Tehnoprenor - competențe și abilități antreprenoriale	
Scopul proiectului	Creșterea numărului absolvenților de învățământ terțiar universitar și non-universitar care își găsesc un loc de muncă urmare a accesului la activități de învățare la un potențial loc de muncă / cercetare / inovare, cu accent pe sectoarele economice cu potențial competitiv identificate conform SNC și domeniile de specializare inteligentă conform SNCDI.
Obiective specifice	<p>Îmbunătățirea competențelor antreprenoriale pentru un număr de 342 de studenți din Regiunile de Dezvoltare Centru, Sud Muntenia, Sud-Est, prin organizarea unui program de formare antreprenorială cu o durată de 40 ore, program în urma căruia participanții vor dobândi cunoștințe și abilități practice în domeniile managementul afacerii, marketing și management financiar-contabil. Pe parcursul programului de formare antreprenorială, fiecare participant va fi susținut pentru elaborarea unui plan de afaceri, utilizând ca linii directoare principiile „lean start-up” (cea mai eficientă modalitate de validare și dezvoltare a unei idei de afaceri), utilizând structura “Business Model Canvas”, aspecte ce reprezintă elemente de valoare adăugată, cu caracter inovativ, în contextul celor mai noi strategii pentru dezvoltare a unui start-up utilizate la nivel internațional. Prin atingerea OS1, un număr de 342 de studenți vor dobândi cunoștințe și abilități antreprenoriale ce vor facilita integrarea pe piața muncii.</p> <p>Identificarea în etapa I a celor mai bune 18 planuri de afaceri ce vor primi finanțare, prin derularea unui proces riguros de evaluare ce vizează analiza de către o echipă de specialiști a tuturor planurilor</p>

	<p>de afaceri înscrise și interviuarea potențialilor antreprenori. Procesul urmărește atât evaluarea calitativă a planurilor de afaceri, cât și viziunea, motivația și credibilitatea viitorilor antreprenori. Prin atingerea OS2, se asigură selecția pentru finanțare a unui mix dintre cele mai bune 18 planuri de afaceri și cei mai bine pregătiți 18 studenți cu inițiative antreprenoriale.</p> <p>Dezvoltarea cunoștințelor practice a celor 18 antreprenori ale căror planuri de afaceri au fost selectate pentru finanțare și a celor 3 antreprenori aflați pe lista de rezervă, prin participarea acestora la stagii de practică cu o durată de 40 de ore, desfășurate în cadrul unor întreprinderi a căror activitate economică face parte din aceeași grupă CAEN cu cea a start-up-urilor selectate pentru finanțare, aparținând sectoarelor economice cu potențial competitiv identificate conform SNC și domeniile de specializare inteligentă conform SNCDI. În completarea cunoștințelor dobândite în etapa de formare, studenții antreprenori vor beneficia de consultanță și mentorat pentru îmbunătățirea planurilor de afaceri. Prin atingerea OS3, cei 18 antreprenori vor fi într-un contact mai strâns cu domeniul afacerilor și vor fi mult mai bine pregătiți pentru înființarea start-up-urilor.</p> <p>Dezvoltarea a 18 afaceri în Regiunea de Dezvoltare Centru, Sud Muntenia, Sud-Est prin furnizarea de asistență pentru demersurile de înființare a afacerilor, decontarea sumelor aferente implementării planurilor de afaceri selectate și monitorizarea funcționării și dezvoltării afacerilor finanțate pe durata de 12 luni. La finalul celor 12 luni necesare atingerii OS4, cei 18 studenți antreprenori vor avea înființate 18 afaceri funcționale, ce au beneficiat de un ajutor de minimis cumulativ de aproximativ 1,3 milioane de euro și vor avea formate atât fluxurile de lucru cât și baza de clienți necesare menținerii și creșterii afacerii.</p> <p>Asigurarea în etapa de implementare a proiectului a sustenabilității celor 18 afaceri înființate în cadrul proiectului prin activități continue de monitorizare tehnică și financiară, pe o perioadă de 6 luni de la finalizarea implementării planului de afaceri. Activitățile de monitorizare pentru asigurarea sustenabilității vor continua pentru o perioadă de cel puțin 9 luni după finalizarea implementării proiectului pentru minim 70% din afacerile finanțate. Scalarea și asigurarea transferabilității rezultatelor obținute în cadrul proiectului vor fi realizate prin intermediul unor parteneriate cu mediul de afaceri din Regiunile de Dezvoltare Centru, Sud Muntenia, Sud-Est, ce vor sprijini diseminarea și valorificarea bunelor practici la nivel local și regional. Prin intermediul OS5, operatorul de grant și cei 18 antreprenori se vor asigura, prin activități de monitorizare a indicatorilor asumați în planul de afaceri, de respectarea condițiilor privind ajutorul de minimis ce trebuie îndeplinite în perioada de sustenabilitate.</p>
<p>Justificarea necesității / probleme abordate</p>	<p>Complexitatea activității de antreprenor este o problemă de interes general și reprezintă o preocupare pentru factorii decizionali. Necesitatea de a încuraja spiritul antreprenorial al studenților a apărut ca urmare a înțelegerii faptului că acesta generează afaceri profitabile și cu mare capacitate de adaptabilitate la nevoile economiei. Antreprenoriatul este un factor major de creștere economică, inovare, competitivitate, ocupare a forței de muncă și integrare socială, fiind de mult timp susținut la nivel european. În prezent, promovarea și consolidarea antreprenoriatului reprezintă una dintre cele mai importante metode de abordare a problemelor economice ale comunităților, dar și o soluție pentru recenta încetinire a creșterii economice înregistrată în multe state membre ale UE. În vederea identificării problemelor cu care se confruntă studenții - potențiali antreprenori din România, exceptând zona București-Ilfov, a fost realizat un studiu de fundamentare al proiectului în cadrul căruia au participat 170 de persoane și care cuprinde date relevante privind</p>

	<p>identificarea studenților interesați să își deschidă o afacere. Totodată, studiul a surprins și profilul persoanelor interesate să își deschidă o afacere în România, exceptând zona București-Ilfov.</p> <p>Proiectul „Tehnoprenor - Competențe și abilități antreprenoriale” își propune să rezolve problemele identificate în urma Analizei de nevoi pentru 342 studenți și să crească gradul de ocupare și de inițiative antreprenoriale pentru studenți prin diminuarea sau chiar eliminarea barierelor ce stau în calea procesului antreprenorial, utilizând o serie de activități integrate și etapizate. Astfel, proiectul va contribui la consolidarea a patru piloni de o importanță considerabilă: educație antreprenorială, finanțare, sprijin coordonat și promovarea culturii antreprenoriale pentru studenți. Prin intermediul proiectului, 342 de potențiali antreprenori vor beneficia de cursuri de formare antreprenorială, în urma cărora vor dobândi cunoștințele necesare pentru înființarea și gestionarea unei afaceri. Acestea vor fi complementate și de dezvoltarea cunoștințelor și abilităților practice a minim 342 studenți viitori antreprenori sprijiniți, ce vor participa la stagii de practică și vor beneficia de servicii de mentorat și consultanță care să completeze cunoștințele dobândite la cursul de antreprenariat. De asemenea, o altă problemă majoră identificată, vizată și de proiect este lipsa finanțării, astfel prin intermediul proiectului un număr de studenți vor fi sprijiniți în vederea demarării afacerii și creării unor locuri noi de muncă. Pentru asigurarea sustenabilității și performanțelor continue a întreprinderilor înființate, studenții antreprenori vor beneficia de monitorizare.</p>
Măsuri principale	<p>Organizarea unei campanii de promovare a programului de susținere a antreprenariatului și informarea potențialilor participanți;</p> <p>Derularea procesului de selecție a grupului țintă ce va participa la cursurile organizate în cadrul programului de formare antreprenorială;</p> <p>Derularea programului de formare antreprenorială;</p> <p>Evaluarea și selecția planurilor de afaceri în vederea finanțării;</p> <p>Organizarea stagiilor de practică pentru viitorii antreprenori;</p> <p>Furnizarea de servicii personalizate de mentorat și consultanță pentru persoanele selectate în vederea demarării implementării planurilor de afaceri, în completarea cunoștințelor dobândite în etapa de formare;</p> <p>Înființarea și demararea funcționării afacerilor;</p> <p>Decontarea sumelor aferente implementării planurilor de afaceri selectate;</p> <p>Monitorizarea funcționării și dezvoltării afacerilor finanțate;</p> <p>Asigurarea sustenabilității planurilor de afaceri.</p>
Studii existente	-
Valoare estimată	9.684.750,93 lei
Posibile surse de finanțare	Programul Operațional Capital Uman
Perioada estimată de implementare	30 luni - 2021-2023

OG III. Creșterea contribuției echitabile a județului Prahova la realizarea țintei de decarbonizare a României și îmbunătățirea calității mediului

OMV PETROM	
OG I. (1) Program nr.	
Titlul proiectului:	
Scopul programului	Îndeplinirea obiectivelor Strategiei de Dezvoltare Locală și a Planului Teritorial de Tranziție Justă a județului Prahova
Obiective specifice	

Justificarea necesității / probleme abordate	
Măsuri principale	<p>Domenii de dezvoltare:</p> <ul style="list-style-type: none"> • Utilizarea gazului natural în transport cu componentă de biometan (Gaz Natural Comprimat, Gaz Natural Lichefiat) ; • Încurajarea investițiilor în producția de biocombustibili avansați împreună cu integrarea sectorului agricol prin promovarea economiei circulare cu beneficii legate de îmbunătățirea securității în procesul aprovizionării cu materii prime, prin utilizarea biomasei locale și încurajarea fermierilor prin deschiderea unor noi piețe pentru producția agricolă, stimularea creșterii economice și crearea de locuri de muncă; • Promovarea investițiilor în capacități noi de producție a energiei din resurse regenerabile, cu emisii reduse de carbon cum ar fi panourile solare, inclusiv pentru clădiri (rooftop), precum și oportunități de dezvoltare în domeniul hidrogenului verde; • Încurajarea operatorilor economici în realizarea de activități cu impact major asupra mediului (ex.: decontaminare sol, plantare perdele vii cu copaci inteligenți); • Promovarea investițiilor în proiecte de captare și stocare carbon; • Promovarea reconversiei profesionale, a parteneriatelor pentru cercetare, dezvoltare, inovare, a studiilor de reconversie tehnologică, precum și a parteneriatelor public- private; • Încurajarea investițiilor care au ca obiect îmbunătățirea eficienței energetice și reducerea emisiilor cu impact în sectorul energetic și transformarea acestuia într-un sector sustenabil
Studii existente	
Valoare estimată	
Posibile surse de finanțare	
Perioada estimată de implementare	2021 - 2027

KAZMUNAYGAS INTERNATIONAL	
OG III. (1) Proiect nr.	
Titlul proiectului: REABILITARE VEGA	
Scopul programului	
Obiective specifice	Reabilitare batale aflate pe amplasamentul rafinării Vega: Cantități conform ultimelor studii: 195.800 mc gudron acid și ape contaminate; 57.450 mc sol contaminat
Justificarea necesității / probleme abordate	<p>14 batale (7-20) ocupând o suprafață de aprox. 83.000 mp Gudroane acide și reziduuri petroliere rezultate din procesul de producție al rafinării de la punerea în funcțiune (1905) și până la privatizare (1999); Depozitare sistată la 31.12.2006 KMGI a finalizat tratarea deșeurilor și solului contaminat din batale 18, în prezent se lucrează la batalele 16&17 Beneficii pentru comunitate:</p> <ul style="list-style-type: none"> • Se elimină sursa de poluare reprezentată de batale în ceea ce privește aer, emisii și mirosuri; • Suprafața de teren recuperată poate fi utilizată pentru un parc panouri fotovoltaice - energie verde pentru comunitate. <p>Ajutor necesar din partea Autorităților:</p>

	<ul style="list-style-type: none"> • Suport în relația cu autoritățile locale pentru obținerea actelor de reglementare și aprobărilor necesare; • Suport în diseminarea informațiilor către comunitățile locale a stadiului implementării proiectului și rezultatelor acestuia; • Suport pentru obținerea de finanțări nerambursabile pentru finalizarea proiectului.
Măsuri principale	<p>Proiecte sustenabile de mediu propuse pentru implementare în 2021</p> <ul style="list-style-type: none"> • Panouri fotovoltaice pentru unități de învățământ - scop: eficiență energetică, cheltuieli administrative diminuate, educarea comunității de elevi pe teme de sustenabilitate • Liceul Tehnologic Lazăr Edeleanu Ploiești • Liceul Tehnologic de Transporturi Ploiești • Școala Gimnazială Blejoi <p>Suprafață 20 de hectare</p> <ul style="list-style-type: none"> • Pădurea - un proiect de mediu emblematic, între rafinăria Vega și comuna Blejoi - un spațiu de recreere pentru întreaga comunitate - Ploiești și zonele învecinate • Terenul urmează să fie convertit din pășune în zonă destinată împăduririi, documentația de transmis de primărie către Ministerul Agriculturii • Parteneriat pe termen lung, 2 sesiuni anuale de plantare, cu participarea angajaților KMGI, autorităților, voluntarilor din comunitatea Prahova
Studii existente	
Valoare estimată	
Posibile surse de finanțare	POTJ
Perioada estimată de implementare	2021 - 2027
OG III. (2) Proiect nr.	
Titlul proiectului: Stație nouă de epurare a apelor uzate din rafinări	
Scopul programului	Diminuarea riscului de poluare accidentală a orașului Ploiești, pe traseul canalizării exterioare dintre rafinăria Vega și stația de epurare Corlatești, în caz de condiții meteo nefavorabile (ploi abundente).
Obiective specifice	
Măsuri principale	Proiectul constă în achiziția și montajul în rafinăria Vega a unei stații de epurare apă industrială, care să funcționeze în condiții optime și la parametrii prescriși de NTPA 001, în toate regimurile concrete de debit.
OG III. (3) Proiect nr.	
Titlul proiectului: Incinerator instalație Bitum	
Scopul programului	
Obiective specifice	Captare și stocare CO ₂ pe amplasamentul rafinăriei Vega (reducerea amprentei de carbon; fabricarea hidrogenului albastru - CCS). Asigurarea energiei electrice și termice din surse regenerabile pentru stațiile de distribuție carburant din județul Prahova (montat panouri fotovoltaice și a pompelor de căldură).
Măsuri principale	Proiectul constă în achiziția și montajul unui incinerator la instalația Bitum din rafinăria Vega pentru eliminarea disconfortului olfactiv în atmosferă, generat în urma procesului de producție a bitumului.
OG III. (4) Proiect nr.	
Titlul proiectului: Stații de încărcare a autovehiculelor electrice	
Scopul programului	
Obiective specifice	
Măsuri principale	Stații de încărcare a autovehiculelor electrice
OG III. (5) Proiect nr.	

Titlul proiectului: Amenajarea corespunzătoare a punctelor de returnare deșuri de ambalaje	
Scopul programului	
Obiective specifice	
Măsuri principale	Amenajarea corespunzătoare a punctelor de returnare deșuri de ambalaje în vederea implementării (dpdv SU -Mediu), în stațiile de distribuție carburant DWS din județul Prahova, a sistemului de garanție-returnare, denumit în continuare SGR, aplicabil pentru ambalaje primare nereutilizabile din sticlă, plastic sau metal, cu volume cuprinse între 0,1 l și 3 l inclusiv, utilizate pentru a introduce pe piața națională bere, mixuri de bere, mixuri de băuturi alcoolice, cidru, alte băuturi fermentate, sucuri, nectaruri, băuturi răcoritoare, ape minerale și ape de băut de orice fel, vinuri și spirtoase; buget: nr. puncte x cost amenajate/punct A se vedea distanța minimă de amplasare a acestor puncte față de punctele de descărcare carburant/alimentare autovehicule.
OG III. (6) Proiect nr.	
Titlul proiectului: Centre tehnice de învățare și perfecționare	
Scopul programului	
Obiective specifice	
Măsuri principale	- Invățământ dual - Calificare și recalificare

PLOIEȘTI INDUSTRIAL PARC	
OG III. (1) Proiect nr.	
Titlul proiectului: Dezvoltare Parc industrial Bărcănești	
Scopul programului	Viabilizarea parcului industrial
Obiective specifice	Asigurarea de locuri de muncă pe plan local Crearea condițiilor de dezvoltare a IMM-urilor Stimularea investițiilor directe
Justificarea necesității / probleme abordate	Este nevoie de: - Asigurarea infrastructurii de transport și a rețelelor de utilități din parc în conformitate cu legea aparcurilor industriale - Asigurarea funcționării investițiilor realizate de rezidenții parcului industrial - Asigurarea distribuției/furnizării de gaz enaturale necesare funcționării investițiilor realizate de rezidenții parcului industrial
Măsuri principale	a. Proiect - Tramă stradală interioară și asigurarea utilităților aferente b. Proiecte - Alimentare cu energie electrică și racordarea la rețeaua electrică a parcului industrial c. Proiecte - Alimentare cu apă potabilă a rezidenților din parc d. Proiecte - alimentare cu gaze naturale rețea interioară
Studii existente	a. CU b. CU + PT
Valoare estimată	a. 12.200.000 lei b. 1.500.000 lei
Posibile surse de finanțare	a. Fonduri europene guvernamentale, parteneriate, împrumuturi, fonduri proprii b. Fonduri proprii, alte fonduri c. Fonduri europene guvernamentale, parteneriate, împrumuturi, fonduri proprii d. Fonduri europene guvernamentale, parteneriate, împrumuturi
Perioada estimată de implementare	a. 2021 - 2025 b. 2021 c. 2021 - 2025 d. 2022 - 2023

PLOIEȘTI INDUSTRIAL PARC	
OG III. (2) Proiect nr.	
Titlul proiectului: Dezvoltare Parc industrial Ciorani	
<i>Scopul programului</i>	Viabilizarea parcului industrial
<i>Obiective specifice</i>	Asigurarea de locuri de muncă pe plan local Crearea condițiilor de dezvoltare a IMM-urilor Stimularea investițiilor directe
<i>Justificarea necesității / probleme abordate</i>	Este nevoie de: - Asigurarea infrastructurii necesare circulației în interiorul parcului industrial - Furnizarea energiei electrice necesare funcționării investițiilor realizate în parc - Furnizarea necesarului de gaz enaturale necesare funcționării investițiilor realizate în parcul industrial
<i>Măsurile principale</i>	a. Proiect - Construire drum acces, drumuri interioare, sistem de apărare contra incendiilor b. Proiect - Alimentare cu energie electrică și racordarea la rețeaua electrică a parcului industrial c. Proiect - Extindere distribuție gaze naturale în comuna Ciorani d. Proiect - Alimentare cu apă potabilă
<i>Studii existente</i>	a. CU + PTE b. Studiu soluție c. SF + CU
<i>Valoare estimată</i>	a. 15.700.000 lei c. 3.000.000 lei.
<i>Posibile surse de finanțare</i>	a. Fonduri europene guvernamentale, parteneriate, împrumuturi b. Fonduri europene guvernamentale, parteneriate, împrumuturi c. Fonduri europene guvernamentale, parteneriate, împrumuturi, fonduri proprii d. Fonduri europene guvernamentale (prin implicarea Primăriei Ciorani), parteneriate, împrumuturi
<i>Perioada estimată de implementare</i>	a. 2022 - 2023 b. 2021 c. 2022 - 2023 d. 2022 - 2023

SACET PLOIEȘTI	
OG III. (1) Proiect nr.	
Titlul proiectului: Reabilitare rețele termice primare/secundare	
<i>Scopul programului</i>	Creșterea eficienței energetice în alimentarea cu căldură urbană
<i>Obiective specifice</i>	Reducerea pierderilor de căldură Reducerea intensității emisiilor de carbon din industrie
<i>Justificarea necesității / probleme abordate</i>	Este nevoie de: - Înlocuirea capacităților existente de producție a energiei electrice din surse convenționale
<i>Măsurile principale</i>	Reabilitare rețele termice primare Reabilitare tronsoane prioritare de rețele termice primare Reabilitare rețele termice secundare Modernizarea stației Realizare a unei instalații de valorificare a deșeurilor rezultate în cadrul instalației MBT existentă
<i>Studii existente</i>	
<i>Valoare estimată</i>	
<i>Posibile surse de finanțare</i>	

<i>Perioada estimată de implementare</i>	
SACET PLOIEȘTI	
OG III. (2) Proiect nr.	
Titlul proiectului: Modernizare și digitalizare a sistemului SACET Ploiești	
<i>Scopul programului</i>	Optimizarea producției de energie termică și electrică a CET Brazi
<i>Obiective specifice</i>	SCADA CET - asigurarea conducerii optime și monitorizării echipamentelor și instalațiilor
<i>Justificarea necesității / probleme abordate</i>	Este nevoie de reducerea pierderilor de căldură și a pierderilor masice, implicit a emisiilor de CO2
<i>Măsuri principale</i>	Modernizare și digitalizare noduri de rețea Identificarea teritoriilor afectate pentru o tranziție justă
<i>Studii existente</i>	
<i>Valoare estimată</i>	
<i>Posibile surse de finanțare</i>	
<i>Perioada estimată de implementare</i>	

OG VI. Dezvoltarea de comunități durabile și solide în județul Prahova care valorifică eficient oportunitățile de dezvoltare prin colaborare și parteneriat

CAMERA DE COMERȚ ȘI INDUSTRIE PRAHOVA	
OGVI (1) - Proiectul nr.	
Titlul proiectului: PROSME - Promotion of RO3 SMEs through Enterprise Europe Network din programul COSME Enterprise Europe Network (EEN)	
<i>Scopul proiectului</i>	Sprrijin intensiv pentru inovare și internaționalizare adresat IMM-urilor.
<i>Obiective specifice</i>	<ul style="list-style-type: none"> - Creșterea competitivității IMM-urilor pe piața europeană și pe piețe internaționale; - Îmbunătățirea accesului IMM-urilor la piețe, în particular în spațiul intra-comunitar, dar și la nivel global; - Dezvoltarea capacității de internaționalizare a IMM-urilor din Regiunea Sud Muntenia prin conștientizarea nevoilor și posibilităților de inovare; îmbunătățirea condițiilor cadru privind competitivitatea și sustenabilitatea întreprinderilor europene; - Sprijinirea IMM-urilor din Regiunea Sud Muntenia în accesarea diverselor programe cu finanțare europeană, în special Horizon 2020; - Promovarea antreprenoriatului și a culturii antreprenoriale.
<i>Justificarea necesității / probleme abordate</i>	<p>Pentru a contribui la consolidarea competitivității și a durabilității întreprinderilor din Uniunea Europeană, pentru sprijinirea IMM-urilor existente, încurajarea culturii antreprenoriale, promovarea dezvoltării IMM-urilor, progresul societății cunoașterii și dezvoltarea bazată pe creștere economică echilibrată, Comisia Europeană a instituit un Program privind Competitivitatea Întreprinderilor și IMM-urilor („Programul COSME“).</p> <p>Comisia Europeană este responsabilă de aplicarea programului COSME, implementarea efectivă fiind parțial delegată Agenției Executive pentru IMM-uri (EASME), în timp ce instrumentele financiare au fost încredințate Fondului European de Investiții (FEI). Conform Regulamentului UE nr 1287/2013 al Parlamentului European și al Consiliului privind instituirea Programului pentru Competitivitatea Întreprinderilor și a Întreprinderilor Mici și Mijlocii (COSME), a fost înființat Comitetul COSME, care va asista Comisia Europeană în implementarea acestui program. Comitetul COSME este format din membri ai tuturor celor 28 de State Membre ale Uniunii</p>

	Europene, cu drept deplin de vot în adoptarea deciziilor la nivelul Comitetului, și din reprezentanți ai altor țări candidate sau terțe, aflate în stadii diferite de asociere la Uniunea Europeană, fără drept de vot în cadrul Comitetului, dar care participă în program.
Măsuri principale	Acțiunile generale sprijinite prin Programul COSME urmăresc optimizarea sinergiilor cu alte programe de sprijin ale Comisiei Europene, precum Horizon 2020, Instrumentul de Parteneriat și Fondurile Structurale și de Investiții (ESIF), în particular în ceea ce privește: internaționalizarea, antreprenoriatul, valorificarea economică a ideilor de afaceri inovatoare, crearea de noi întreprinderi, crearea de noi modele de afaceri, capacități avansate pentru dezvoltarea de produs / servicii, capacitatea IMM-urilor de a se angaja în extinderea pe piețele regionale, naționale și internaționale, dezvoltarea de produse și servicii IT, comerț electronic, investiții în cercetare-inovare, transfer tehnologic, networking, clustere, tehnologii generice esențiale (KETs). Măsurile specifice implementate la nivel de partener sunt: - Informare și sprijin pentru internaționalizarea companiilor; - constituire bază de date oportunități de afaceri; - organizarea de forumuri și parteneriate de afaceri cu parteneri din rețea; - transfer tehnologic și de bune practici; - contribuții la constituire rețea europeană.
Studii existente	
Valoare estimată	
Posibile surse de finanțare	40% aport propriu; 60% susținere din fonduri europene prin programul COSME Enterprise Europe Network.
Perioada estimată de implementare	2022 - 2027